



KOMISI PEMILIHAN UMUM

KEPUTUSAN KOMISI PEMILIHAN UMUM

NOMOR : 95 / KPS / KPU / TAHUN 2013

TENTANG

**PERKIRAAN BADAN PENYELENGGARA DAN PELAKSANA PEMILIHAN UMUM
ANGGOTA DPR, DPD DAN DPRD TAHUN 2014**

KOMISI PEMILIHAN UMUM,

Menimbang

- a. bahwa berdasarkan ketentuan Pasal 8 ayat (1) huruf a Undang-Undang Nomor 15 Tahun 2011, tugas dan wewenang KPU dalam penyelenggaraan Pemilu anggota Dewan Perwakilan Rakyat, Dewan Perwakilan Daerah, dan Dewan Perwakilan Rakyat Daerah antara lain merencanakan program dan anggaran serta menetapkan jadwal;
- b. bahwa berdasarkan ketentuan Pasal 34 ayat (2) Undang-Undang Nomor 8 Tahun 2012 menyatakan bahwa pemutakhiran data pemilih oleh KPU Kabupaten/Kota diselesaikan paling lama 4 (empat) bulan setelah diterimanya data penduduk potensial pemilih pemilu;
- c. bahwa berdasarkan ketentuan Pasal 34 ayat (3) Undang-Undang Nomor 8 Tahun 2012 menyatakan bahwa dalam melaksanakan pemutakhiran data pemilih, KPU Kabupaten/Kota dibantu oleh Pantarlih, PPS, dan PPK;
- d. bahwa berdasarkan pertimbangan tersebut pada huruf a, huruf b, dan huruf c, perlu menetapkan Keputusan KPU tentang Perkiraan Badan Penyelenggara dan Pelaksana Pemilu Anggota DPR, DPD, dan DPRD Tahun 2014;

Mengingat

- : 1. Undang-Undang Nomor 15 Tahun 2011 tentang Penyelenggara Pemilihan Umum (Lembaran Negara Republik Indonesia Tahun 2011 Nomor 101, Tambahan Lembaran Negara Republik Indonesia Nomor 5246);
2. Undang-Undang Nomor 2 Tahun 2008 tentang Partai Politik sebagaimana diubah dengan Undang-Undang Nomor 2 Tahun 2011 (Lembaran Negara Republik Indonesia Tahun 2011 Nomor 8, Tambahan Lembaran Negara Republik Indonesia Nomor 5189);
3. Undang-Undang Nomor 8 Tahun 2012 tentang Pemilihan Umum Anggota Dewan Perwakilan Rakyat, Dewan Perwakilan Daerah, dan Dewan Perwakilan Rakyat Daerah (Lembaran Negara Republik Indonesia Tahun 2012 Nomor 117, Tambahan Lembaran Negara Republik Indonesia Nomor 5316);

4. Peraturan Komisi Pemilihan Umum Nomor 01 Tahun 2010 Tentang Perubahan Atas Peraturan Komisi Pemilihan Umum Nomor 05 Tahun 2008 Tentang Tata Kerja Komisi Pemilihan Umum, Komisi Pemilihan Umum Provinsi, Dan Komisi Pemilihan Umum Kabupaten/Kota Sebagaimana Diubah Dengan Peraturan Komisi Pemilihan Umum Nomor 21 Tahun 2008 Dan Peraturan Komisi Pemilihan Umum Nomor 37 Tahun 2008;
5. Peraturan Komisi Pemilihan Umum Nomor 22 Tahun 2008 tentang Perubahan atas Peraturan KPU Nomor 6 tahun 2008 tentang Susunan Organisasi Dan Tata Kerja Sekretariat Jenderal Komisi Pemilihan Umum, Sekretariat Komisi Pemilihan Umum Provinsi dan Sekretariat Komisi Pemilihan Umum Kabupaten/Kota;
6. Peraturan Komisi Pemilihan Umum Nomor 18 Tahun 2012 tentang Perubahan Ketiga atas Peraturan Komisi Pemilihan Umum Nomor 7 Tahun 2012 tentang Tahapan, Program dan Jadwal Penyelenggaraan Pemilihan Umum Anggota DPR, DPD, dan DPRD tahun 2014 sebagaimana diubah terakhir dengan Peraturan KPU Nomor 15 Tahun 2012;

MEMUTUSKAN :

Menetapkan :

- KESATU** : Perkiraan Badan Penyelenggara dan Pelaksana Pemilu Anggota DPR, DPD, dan DPRD Tahun 2014.
- KEDUA** : Perkiraan Badan Penyelenggara Pemilu sebagaimana dimaksud pada diktum KESATU meliputi wilayah administrasi Provinsi dan Kabupaten/Kota sebagai wilayah kerja KPU Provinsi dan KPU Kabupaten/Kota sebagaimana tercantum dalam lampiran keputusan ini.
- KETIGA** : Perkiraan Badan Pelaksana Pemilu sebagaimana dimaksud pada diktum KESATU sebagai wilayah kerja PPK, PPS dan Pantarlih serta Tempat Pemungutan Suara (TPS) sebagai wilayah satuan kerja Kelompok Penyelenggara Pemungutan Suara (KPPS) sebagaimana tercantum dalam lampiran keputusan ini.
- KEEMPAT** : Jumlah Badan Penyelenggara dan Pelaksana Pemilu sebagaimana dimaksud dalam Diktum KEDUA dan KETIGA digunakan sebagai dasar penyusunan RKA/KL Tahun Anggaran 2013 dari Satuan Kerja KPU, KPU Provinsi dan KPU Kabupaten/Kota dalam rangka Penyelenggaraan Pemilihan Umum Anggota Dewan Perwakilan Rakyat, Dewan Perwakilan Daerah, dan Dewan Perwakilan Rakyat Daerah tahun 2014.
- KELIMA** : Keputusan ini mulai berlaku pada tanggal ditetapkan, dengan ketentuan apabila dikemudian hari terdapat kekeliruan akan diadakan perbaikan sebagaimana mestinya.

Ditetapkan di Jakarta
pada tanggal 19 Februari 2013

KETUA,



HUSNI KAMIL MANIK

Lampiran I : Keputusan Komisi Pemilihan Umum

Nomor : 55/Kpts/KPU/TAHUN 2013


Tanggal : 19 Februari 2013

**PERKIRAAN BADAN PENYELENGGARA DAN PELAKSANA PEMILIHAN UMUM ANGGOTA DPR, DPD
DAN DPRD TAHUN 2014**

KODE PROV	PROVINSI	JUMLAH			BADAN PENYELENGGARA			TPS
		KAB/KOTA	KECAMATAN	DESA / KELURAHAN	PPK	PPS	PANTARLIH	
1	2	3			6	7	8	9
11	ACEH	23	289	6.464	289	6.464	10.345	10.345
12	SUMATERA UTARA	33	436	5.945	436	5.945	30.799	30.799
13	SUMATERA BARAT	19	179	1.145	179	1.145	12.168	12.168
14	RIAU	12	163	1.835	163	1.835	12.987	12.987
15	JAMBI	11	138	1.553	138	1.553	6.934	6.934
16	SUMATERA SELATAN	15	228	3.144	228	3.144	16.303	16.303
17	BENGKULU	10	126	1.524	126	1.524	5.004	5.004
18	LAMPUNG	14	225	2.580	225	2.580	16.727	16.727
19	BANGKA BELITUNG	7	47	380	47	380	2.852	2.852
21	KEP. RIAU	7	65	415	65	415	3.232	3.232
31	DKI JAKARTA	6	44	267	44	267	17.095	17.095
32	JAWA BARAT	26	626	5.934	626	5.934	85.181	85.181
33	JAWA TENGAH	35	573	8.578	573	8.578	69.758	69.758
34	D.I YOGYAKARTA	5	78	438	78	438	8.835	8.835
35	JAWA TIMUR	38	664	8.505	664	8.505	105.300	105.300
36	BANTEN	8	155	1.551	155	1.551	19.328	19.328
51	BALI	9	57	714	57	714	9.575	9.575
52	NUSA TENGGARA BARAT	10	116	1.081	116	1.081	12.360	12.360
53	NUSA TENGGARA TIMUR	21	306	3.200	306	3.200	10.735	10.735
61	KALIMANTAN BARAT	14	174	1.986	174	1.986	13.114	13.114
62	KALIMANTAN TENGAH	14	136	1.558	136	1.558	5.644	5.644
63	KALIMANTAN SELATAN	13	152	2.009	152	2.009	8.312	8.312
64	KALIMANTAN TIMUR	14	151	1.492	151	1.492	9.124	9.124
71	SULAWESI UTARA	15	167	1.790	167	1.790	5.311	5.311
72	SULAWESI TENGAH	11	147	1.936	147	1.936	5.947	5.947
73	SULAWESI SELATAN	24	330	3.024	330	3.024	19.365	19.365
74	SULAWESI TENGGARA	12	205	2.142	205	2.142	5.515	5.515
75	GORONTALO	6	77	729	77	729	2.855	2.855
76	SULAWESI BARAT	5	69	604	69	604	2.797	2.797
81	MALUKU	11	118	1.169	118	1.169	4.184	4.184
82	MALUKU UTARA	9	112	1.151	112	1.151	2.110	2.110
91	PAPUA	29	467	4.857	467	4.857	7.111	7.111
92	PAPUA BARAT	11	174	1.553	174	1.553	2.703	2.703
	LUAR NEGERI					130	873	873
	JUMLAH TOTAL	497	6.994	81.383	6.994	81.383	550.483	550.483

Ditetapkan di Jakarta
pada tanggal 19 Februari 2013

KETUA



HUSNI KAMIL MANIK

Lampiran I : Keputusan Komisi Pemilihan Umum
 Nomor : 55/Kpts/KPU/TAHUN 2013
 Tanggal : 19 Februari 2013

**PERKIRAAN BADAN PENYELENGGARA DAN PELAKSANA PEMILIHAN UMUM ANGGOTA DPR, DPD
 DAN DPRD TAHUN 2014**

KODE PROV	PROVINSI	JUMLAH			BADAN PENYELENGGARA			TPS
		KAB/KOTA	KECAMATAN	DESA / KELURAHAN	PPK	PPS	PANTARLIH	
1	2	3			6	7	8	9
11	ACEH	23	289	6.464	289	6.464	10.345	10.345
12	SUMATERA UTARA	33	436	5.945	436	5.945	30.799	30.799
13	SUMATERA BARAT	19	179	1.145	179	1.145	12.168	12.168
14	RIAU	12	163	1.835	163	1.835	12.987	12.987
15	JAMBI	11	138	1.553	138	1.553	6.934	6.934
16	SUMATERA SELATAN	15	228	3.144	228	3.144	16.303	16.303
17	BENGKULU	10	126	1.524	126	1.524	5.004	5.004
18	LAMPUNG	14	225	2.580	225	2.580	16.727	16.727
19	BANGKA BELITUNG	7	47	380	47	380	2.852	2.852
21	KEP. RIAU	7	65	415	65	415	3.232	3.232
31	DKI JAKARTA	6	44	267	44	267	17.095	17.095
32	JAWA BARAT	26	626	5.934	626	5.934	85.181	85.181
33	JAWA TENGAH	35	573	8.578	573	8.578	69.758	69.758
34	D.I YOGYAKARTA	5	78	438	78	438	8.835	8.835
35	JAWA TIMUR	38	664	8.505	664	8.505	105.300	105.300
36	BANTEN	8	155	1.551	155	1.551	19.328	19.328
51	BALI	9	57	714	57	714	9.575	9.575
52	NUSA TENGGARA BARAT	10	116	1.081	116	1.081	12.360	12.360
53	NUSA TENGGARA TIMUR	21	306	3.200	306	3.200	10.735	10.735
61	KALIMANTAN BARAT	14	174	1.986	174	1.986	13.114	13.114
62	KALIMANTAN TENGAH	14	136	1.558	136	1.558	5.644	5.644
63	KALIMANTAN SELATAN	13	152	2.009	152	2.009	8.312	8.312
64	KALIMANTAN TIMUR	14	151	1.492	151	1.492	9.124	9.124
71	SULAWESI UTARA	15	167	1.790	167	1.790	5.311	5.311
72	SULAWESI TENGAH	11	147	1.936	147	1.936	5.947	5.947
73	SULAWESI SELATAN	24	330	3.024	330	3.024	19.365	19.365
74	SULAWESI TENGGARA	12	205	2.142	205	2.142	5.515	5.515
75	GORONTALO	6	77	729	77	729	2.855	2.855
76	SULAWESI BARAT	5	69	604	69	604	2.797	2.797
81	MALUKU	11	118	1.169	118	1.169	4.184	4.184
82	MALUKU UTARA	9	112	1.151	112	1.151	2.110	2.110
91	PAPUA	29	467	4.857	467	4.857	7.111	7.111
92	PAPUA BARAT	11	174	1.553	174	1.553	2.703	2.703
	LUAR NEGERI					130	873	873
JUMLAH TOTAL		497	6.994	81.383	6.994	81.383	550.483	550.483

Ditetapkan di Jakarta
 pada tanggal 19 Februari 2013

KETUA

 HUSNI KAMIL MANIK

**PERKIRAAN BADAN PENYELENGGARA DAN PELAKSANA PEMILIHAN UMUM ANGGOTA DPR, DPD
DAN DPRD TAHUN 2014**

KODE PROV	KODE WILAYAH	KABUPATEN/KOTA	JUMLAH		BADAN PENYELENGGARA			TPS	KET
			KEC	DESA	PPK	PPS	PANTARLIH		
1	2	3	4				7	8	
11	ACEH		289	6.464	289	6.464	10.345	10.345	
	11.01	ACEH SELATAN	18	260	18	260	439	439	
	11.02	ACEH TENGGARA	16	385	16	385	530	530	
	11.03	ACEH TIMUR	24	511	24	511	818	818	
	11.04	ACEH TENGAH	14	295	14	295	452	452	
	11.05	ACEH BARAT	12	322	12	322	525	525	
	11.06	ACEH BESAR	23	604	23	604	834	834	
	11.07	PIDIE	23	727	23	727	849	849	
	11.08	ACEH UTARA	27	852	27	852	1.072	1.072	
	11.09	SIMEULUE	10	138	10	138	191	191	
	11.10	ACEH SINGKIL	11	116	11	116	233	233	
	11.11	BIREUEN	17	609	17	609	730	730	
	11.12	ACEH BARAT DAYA	9	132	9	132	344	344	
	11.13	GAYO LUES	11	136	11	136	242	242	
	11.14	ACEH JAYA	9	172	9	172	194	194	
	11.15	NAGAN RAYA	10	222	10	222	399	399	
	11.16	ACEH TAMIANG	12	213	12	213	657	657	
	11.17	BENER MERIAH	10	232	10	232	328	328	
	11.18	PIDIE JAYA	8	222	8	222	276	276	
	11.71	KOTA BANDA ACEH	9	90	9	90	425	425	
	11.72	KOTA SABANG	2	18	2	18	65	65	
	11.73	KOTA LHOKEUMAWE	4	68	4	68	301	301	
	11.74	KOTA LANGSA	5	66	5	66	262	262	
	11.75	KOTA SUBULUSSALAM	5	74	5	74	179	179	
12	SUMATERA UTARA		436	5.945	436	5.945	30.799	30.799	
	12.01	TAPANULI TENGAH	20	178	20	178	543	543	
	12.02	TAPANULI UTARA	15	243	15	243	673	673	
	12.03	TAPANULI SELATAN	14	264	14	264	2.300	2.300	
	12.04	NIAS	10	170	10	170	400	400	
	12.05	LANGKAT	23	277	23	277	1.730	1.730	
	12.06	KARO	17	265	17	265	665	665	
	12.07	DELI SERDANG	22	394	22	394	3.645	3.645	
	12.08	SIMALUNGUN	31	361	31	361	1.607	1.607	
	12.09	ASAHAN	25	202	25	202	1.935	1.935	
	12.10	LABUHANBATU	9	98	9	98	1.332	1.332	
	12.11	DAIRI	15	142	15	142	700	700	
	12.12	TOBA SAMOSIR	16	244	16	244	554	554	
	12.13	MANDAILING NATAL	23	366	23	366	679	679	
	12.14	NIAS SELATAN	31	461	31	461	1.076	1.076	
	12.15	PAKPAK BHARAT	8	52	8	52	109	109	
	12.16	HUMBANG HASUNDUTAN	10	154	10	154	359	359	
	12.17	SAMOSIR	9	117	9	117	325	325	
	12.18	SERDANG BEDAGAI	17	243	17	243	1.105	1.105	
	12.19	BATU BARA	7	149	7	149	1.132	1.132	
	12.20	PADANG LAWAS UTARA	9	389	9	389	559	559	
	12.21	PADANG LAWAS	12	304	12	304	480	480	
	12.22	LABUHANBATU SELATAN	5	54	5	54	833	833	
	12.23	LABUHANBATU UTARA	8	91	8	91	567	567	
	12.24	NIAS UTARA	11	113	11	113	269	269	
	12.25	NIAS BARAT	8	105	8	105	195	195	
	12.71	KOTA MEDAN	21	151	21	151	4.539	4.539	
	12.72	KOTA PEMATANGSIANTAR	8	58	8	58	396	396	
	12.73	KOTA SIBOLGA	4	17	4	17	197	197	
	12.74	KOTA TANJUNG BALAI	6	31	6	31	354	354	
	12.75	KOTA BINJAI	5	37	5	37	394	394	
	12.76	KOTA TEBING TINGGI	5	35	5	35	410	410	
	12.77	KOTA PADANG SIDIMPUAN	6	79	6	79	512	512	
	12.78	KOTA GUNUNGSITOLI	6	101	6	101	225	225	
13	SUMATERA BARAT		179	1.145	179	1.145	12.168	12.168	
	13.01	PESISIR SELATAN	15	182	15	182	1.277	1.277	
	13.02	SOLOK	14	76	14	76	962	962	
	13.03	SIJUNJUNG	8	61	8	61	511	511	
	13.04	TANAH DATAR	14	75	14	75	982	982	
	13.05	PADANG PARIAMAN	17	60	17	60	987	987	
	13.06	AGAM	16	82	16	82	1.246	1.246	
	13.07	LIMA PULUH KOTA	13	79	13	79	789	789	
	13.08	PASAMAN	12	32	12	32	646	646	
	13.09	KEPULAUAN MENTAWAI	10	43	10	43	236	236	
	13.10	DHARMASRAYA	11	56	11	56	571	571	
	13.11	SOLOK SELATAN	7	39	7	39	431	431	

KODE PROV	KODE WILAYAH	KABUPATEN/KOTA	JUMLAH		BADAN PENYELENGGARA			TPS	KET
			KEC	DESA	PPK	PPS	PANTARLIH		
1	2	3	4					7	8
	13.12	PASAMAN BARAT	11	19	11	19	1.056	1.056	
	13.71	KOTA PADANG	11	104	11	104	1.575	1.575	
	13.72	KOTA SOLOK	2	13	2	13	126	126	
	13.73	KOTA SAWAHLUNTO	4	37	4	37	126	126	
	13.74	KOTA PADANG PANJANG	2	16	2	16	91	91	
	13.75	KOTA BUKITTINGGI	3	24	3	24	191	191	
	13.76	KOTA PAYAKUMBUH	5	76	5	76	215	215	
	13.77	KOTA PARIAMAN	4	71	4	71	150	150	
14	RIAU		163	1.835	163	1.835	12.987	12.987	
	14.01	KAMPAR	21	245	21	245	1.081	1.081	
	14.02	INDRAGIRI HULU	14	194	14	194	1.303	1.303	
	14.03	BENGKALIS	8	155	8	155	1.611	1.611	
	14.04	INDRAGIRI HILIR	20	237	20	237	1.852	1.852	
	14.05	PELALAWAN	12	118	12	118	559	559	
	14.06	ROKAN HULU	16	150	16	150	915	915	
	14.07	ROKAN HILIR	15	184	15	184	1.275	1.275	
	14.08	SIAK	14	131	14	131	941	941	
	14.09	KUANTAN SINGINGI	15	229	15	229	586	586	
	14.10	KEPULAUAN MERANTI	9	101	9	101	529	529	
	14.71	KOTA PEKANBARU	12	58	12	58	1.800	1.800	
	14.72	KOTA DUMAI	7	33	7	33	535	535	
15	JAMBI		138	1.553	138	1.553	6.934	6.934	
	15.01	KERINCI	16	287	16	287	810	810	
	15.02	MERANGIN	24	217	24	217	800	800	
	15.03	SAROLANGUN	10	158	10	158	586	586	
	15.04	BATANG HARI	8	114	8	114	635	635	
	15.05	MUARO JAMBI	11	153	11	153	788	788	
	15.06	TANJUNG JABUNG BARAT	13	134	13	134	645	645	
	15.07	TANJUNG JABUNG TIMUR	11	93	11	93	565	565	
	15.08	BUNGO	17	154	17	154	750	750	
	15.09	TEBO	12	112	12	112	735	735	
	15.71	KOTA JAMBI	8	62	8	62	373	373	
	15.72	KOTA SUNGAI PENUH	8	69	8	69	247	247	
16	SUMATERA SELATAN		228	3.144	228	3.144	16.303	16.303	
	16.01	OGAN KOMERING ULU	12	157	12	157	681	681	
	16.02	OGAN KOMERING ILIR	18	292	18	292	1.840	1.840	
	16.03	MUARA ENIM	22	300	22	300	1.312	1.312	
	16.04	LAHAT	22	378	22	378	776	776	
	16.05	MUSI RAWAS	21	277	21	277	1.220	1.220	
	16.06	MUSI BANYUASIN	14	236	14	236	1.380	1.380	
	16.07	BANYUASIN	19	304	19	304	1.950	1.950	
	16.08	OGAN KOMERING ULU TIMUR	20	296	20	296	1.452	1.452	
	16.09	OGAN KOMERING ULU SELATAN	19	259	19	259	788	788	
	16.10	OGAN ILIR	16	238	16	238	881	881	
	16.11	EMPAT LAWANG	10	156	10	156	553	553	
	16.71	KOTA PALEMBANG	16	107	16	107	2.500	2.500	
	16.72	KOTA PAGAR ALAM	5	35	5	35	353	353	
	16.73	KOTA LUBUKLINGGAU	8	72	8	72	331	331	
	16.74	KOTA PRABUMULIH	6	37	6	37	286	286	
17	BENGKULU		126	1.524	126	1.524	5.004	5.004	
	17.01	BENGKULU SELATAN	11	158	11	158	373	373	
	17.02	REJANG LEBONG	15	156	15	156	539	539	
	17.03	BENGKULU UTARA	17	220	17	220	1.003	1.003	
	17.04	KAUR	15	195	15	195	323	323	
	17.05	SELUMA	14	199	14	199	483	483	
	17.06	MUKOMUKO	15	151	15	151	402	402	
	17.07	LEBONG	12	115	12	115	219	219	
	17.08	KEPAHIANG	8	120	8	120	298	298	
	17.09	BENGKULU TENGAH	10	143	10	143	718	718	
	17.71	KOTA BENGKULU	9	67	9	67	646	646	
18	LAMPUNG		225	2.580	225	2.580	16.727	16.727	
	18.01	LAMPUNG SELATAN	17	260	17	260	1.806	1.806	
	18.02	LAMPUNG TENGAH	28	304	28	304	2.445	2.445	
	18.03	LAMPUNG UTARA	23	247	23	247	1.180	1.180	
	18.04	LAMPUNG BARAT	26	254	26	254	826	826	
	18.05	TULANG BAWANG	15	151	15	151	707	707	
	18.06	TANGGAMUS	20	302	20	302	2.205	2.205	
	18.07	LAMPUNG TIMUR	24	264	24	264	1.733	1.733	
	18.08	WAY KANAN	14	222	14	222	833	833	
	18.09	PESAWARAN	9	140	9	140	1.081	1.081	
	18.10	PRINGSEWU	9	131	9	131	562	562	
	18.11	MESUJI	7	75	7	75	378	378	
	18.12	TULANG BAWANG BARAT	8	82	8	82	1.180	1.180	
	18.71	KOTA BANDAR LAMPUNG	20	126	20	126	1.551	1.551	
	18.72	KOTA METRO	5	22	5	22	240	240	
19	BANGKA BELITUNG		47	380	47	380	2.852	2.852	
	19.01	BANGKA	8	71	8	71	575	575	
	19.02	BELITUNG	5	48	5	48	371	371	

KODE PROV	KODE WILAYAH	KABUPATEN/KOTA	JUMLAH		BADAN PENYELENGGARA			TPS	KET
			KEC	DESA	PPK	PPS	PANTARLIH		
1	2	3	4					7	8
	19.03	BANGKA SELATAN	8	53	8	53	427	427	
	19.04	BANGKA TENGAH	6	63	6	63	359	359	
	19.05	BANGKA BARAT	6	64	6	64	372	372	
	19.06	BELITUNG TIMUR	7	39	7	39	253	253	
	19.71	KOTA PANGKALPINANG	7	42	7	42	495	495	
21	KEP. RIAU		65	415	65	415	3.232	3.232	
	21.01	BINTAN	10	51	10	51	305	305	
	21.02	KARIMUN	12	71	12	71	482	482	
	21.03	NATUNA	12	76	12	76	145	145	
	21.04	LINGGA	8	81	8	81	230	230	
	21.05	KEPULAUAN ANAMBAS	7	54	7	54	128	128	
	21.71	KOTA BATAM	12	64	12	64	1.597	1.597	
	21.72	KOTA TANJUNG PINANG	4	18	4	18	345	345	
31	DKI JAKARTA		44	267	44	267	17.095	17.095	
	31.01	KEPULAUAN SERIBU	2	6	2	6	54	54	
	31.71	JAKARTA PUSAT	8	44	8	44	1.800	1.800	
	31.72	JAKARTA UTARA	6	31	6	31	2.817	2.817	
	31.73	JAKARTA BARAT	8	56	8	56	3.751	3.751	
	31.74	JAKARTA SELATAN	10	65	10	65	3.690	3.690	
	31.75	JAKARTA TIMUR	10	65	10	65	4.983	4.983	
32	JAWA BARAT		626	5.934	626	5.934	85.181	85.181	
	32.01	BOGOR	40	430	40	430	8.746	8.746	
	32.02	SUKABUMI	47	368	47	368	4.269	4.269	
	32.03	CIANJUR	32	360	32	360	4.025	4.025	
	32.04	BANDUNG	31	280	31	280	5.853	5.853	
	32.05	GARUT	42	442	42	442	5.469	5.469	
	32.06	TASIKMALAYA	39	351	39	351	4.489	4.489	
	32.07	CIAMIS	36	358	36	358	3.173	3.173	
	32.08	KUNINGAN	32	375	32	375	1.943	1.943	
	32.09	CIREBON	40	424	40	424	3.611	3.611	
	32.10	MAJALENGA	26	343	26	343	2.800	2.800	
	32.11	SUMEDANG	26	278	26	278	2.406	2.406	
	32.12	INDRAMAYU	31	317	31	317	2.689	2.689	
	32.13	SUBANG	30	253	30	253	3.560	3.560	
	32.14	PURWAKARTA	17	192	17	192	2.365	2.365	
	32.15	KARAWANG	30	309	30	309	3.374	3.374	
	32.16	BEKASI	23	187	23	187	4.281	4.281	
	32.17	BANDUNG BARAT	16	165	16	165	3.429	3.429	
	32.71	KOTA BOGOR	6	68	6	68	2.014	2.014	
	32.72	KOTA SUKABUMI	7	33	7	33	980	980	
	32.73	KOTA BANDUNG	30	151	30	151	6.623	6.623	
	32.74	KOTA CIREBON	5	22	5	22	575	575	
	32.75	KOTA BEKASI	12	56	12	56	3.168	3.168	
	32.76	KOTA DEPOK	11	63	11	63	2.837	2.837	
	32.77	KOTA CIMAH	3	15	3	15	880	880	
	32.78	KOTA TASIKMALAYA	10	69	10	69	1.089	1.089	
	32.79	KOTA BANJAR	4	25	4	25	533	533	
33	JAWA TENGAH		573	8.578	573	8.578	69.758	69.758	
	33.01	CILACAP	24	284	24	284	3.219	3.219	
	33.02	BANYUMAS	27	331	27	331	3.125	3.125	
	33.03	PURBALINGGA	18	239	18	239	1.863	1.863	
	33.04	BANJARNEGARA	20	278	20	278	1.698	1.698	
	33.05	KEBUMEN	26	460	26	460	2.239	2.239	
	33.06	PURWOREJO	16	494	16	494	1.556	1.556	
	33.07	WONOSOBO	15	265	15	265	1.832	1.832	
	33.08	MAGELANG	21	372	21	372	2.761	2.761	
	33.09	BOYOLALI	19	267	19	267	2.551	2.551	
	33.10	KLATEN	26	401	26	401	2.662	2.662	
	33.11	SUKOHARJO	12	167	12	167	2.158	2.158	
	33.12	WONOGIRI	25	294	25	294	2.320	2.320	
	33.13	KARANGANYAR	17	177	17	177	1.863	1.863	
	33.14	SRAGEN	20	208	20	208	2.857	2.857	
	33.15	GROBOGAN	19	280	19	280	2.585	2.585	
	33.16	BLORA	16	295	16	295	1.801	1.801	
	33.17	REMBANG	14	294	14	294	1.149	1.149	
	33.18	PATI	21	406	21	406	2.472	2.472	
	33.19	KUDUS	9	132	9	132	1.576	1.576	
	33.20	JEPARA	16	195	16	195	2.220	2.220	
	33.21	DEMAK	14	249	14	249	2.157	2.157	
	33.22	SEMARANG	19	235	19	235	2.047	2.047	
	33.23	TEMANGGUNG	20	289	20	289	1.848	1.848	
	33.24	KENDAL	20	286	20	286	1.678	1.678	
	33.25	BATANG	15	248	15	248	1.670	1.670	
	33.26	PEKALONGAN	19	285	19	285	1.398	1.398	
	33.27	PEMALANG	14	222	14	222	2.176	2.176	
	33.28	TEGAL	18	287	18	287	2.884	2.884	
	33.29	BREBES	17	297	17	297	3.613	3.613	
	33.71	KOTA MAGELANG	3	17	3	17	263	263	


KODE PROV	KODE WILAYAH	KABUPATEN/KOTA	JUMLAH		BADAN PENYELENGGARA			TPS	KET
			KEC	DESA	PPK	PPS	PANTARLIH		
1	2	3	4					7	8
	33.72	KOTA SURAKARTA	5	51	5	51	999	999	
	33.73	KOTA SALATIGA	4	22	4	22	386	386	
	33.74	KOTA SEMARANG	16	177	16	177	3.075	3.075	
	33.75	KOTA PEKALONGAN	4	47	4	47	574	574	
	33.76	KOTA TEGAL	4	27	4	27	483	483	
34	D.I YOGYAKARTA		78	438	78	438	8.835	8.835	
	34.01	KULONPROGO	12	88	12	88	990	990	
	34.02	BANTUL	17	75	17	75	2.298	2.298	
	34.03	GUNUNGKIDUL	18	144	18	144	1.888	1.888	
	34.04	SLEMAN	17	86	17	86	2.693	2.693	
	34.71	KOTA YOGYAKARTA	14	45	14	45	966	966	
35	JAWA TIMUR		664	8.505	664	8.505	105.300	105.300	
	35.01	PACITAN	12	171	12	171	1.708	1.708	
	35.02	PONOROGO	21	307	21	307	2.967	2.967	
	35.03	TRENGGALEK	14	157	14	157	1.635	1.635	
	35.04	TULUNGAGUNG	19	271	19	271	3.850	3.850	
	35.05	BLITAR	22	248	22	248	3.408	3.408	
	35.06	KEDIRI	26	344	26	344	4.730	4.730	
	35.07	MALANG	33	390	33	390	7.680	7.680	
	35.08	LUMAJANG	21	205	21	205	2.963	2.963	
	35.09	JEMBER	31	248	31	248	7.385	7.385	
	35.10	BANYUWANGI	24	217	24	217	3.833	3.833	
	35.11	BONDOWOSO	23	219	23	219	1.960	1.960	
	35.12	SITUBONDO	17	136	17	136	1.754	1.754	
	35.13	PROBOLINGGO	24	330	24	330	2.300	2.300	
	35.14	PASURUAN	24	365	24	365	5.111	5.111	
	35.15	SIDOARJO	18	353	18	353	3.734	3.734	
	35.16	MOJOKERTO	18	304	18	304	3.053	3.053	
	35.17	JOMBANG	21	306	21	306	3.910	3.910	
	35.18	NGANJUK	20	284	20	284	3.500	3.500	
	35.19	MADIUN	15	206	15	206	2.227	2.227	
	35.20	MAGETAN	18	235	18	235	2.024	2.024	
	35.21	NGAWI	19	217	19	217	2.159	2.159	
	35.22	BOJONEGORO	28	430	28	430	3.593	3.593	
	35.23	TUBAN	20	328	20	328	3.158	3.158	
	35.24	LAMONGAN	27	474	27	474	3.659	3.659	
	35.25	GRESIK	18	356	18	356	2.569	2.569	
	35.26	BANGKALAN	18	281	18	281	3.143	3.143	
	35.27	SAMPANG	14	186	14	186	2.704	2.704	
	35.28	PAMEKASAN	13	189	13	189	1.765	1.765	
	35.29	SUMENEP	27	332	27	332	2.757	2.757	
	35.71	KOTA KEDIRI	3	46	3	46	934	934	
	35.72	KOTA BLITAR	3	21	3	21	400	400	
	35.73	KOTA MALANG	5	57	5	57	1.490	1.490	
	35.74	KOTA PROBOLINGGO	5	29	5	29	595	595	
	35.75	KOTA PASURUAN	4	34	4	34	356	356	
	35.76	KOTA MOJOKERTO	2	18	2	18	250	250	
	35.77	KOTA MADIUN	3	27	3	27	530	530	
	35.78	KOTA SURABAYA	31	160	31	160	4.992	4.992	
	35.79	KOTA BATU	3	24	3	24	514	514	
36	BANTEN		155	1.551	155	1.551	19.328	19.328	
	36.01	PANDEGLANG	35	339	35	339	2.336	2.336	
	36.02	LEBAK	28	345	28	345	2.036	2.036	
	36.03	TANGERANG	29	274	29	274	6.095	6.095	
	36.04	SERANG	29	326	29	326	2.470	2.470	
	36.71	KOTA TANGERANG	13	104	13	104	2.927	2.927	
	36.72	KOTA CILEGON	8	43	8	43	638	638	
	36.73	KOTA SERANG	6	66	6	66	813	813	
	36.74	KOTA TANGERANG SELATAN	7	54	7	54	2.013	2.013	
51	BALI		57	714	57	714	9.575	9.575	
	51.01	JEMBRANA	5	51	5	51	774	774	
	51.02	TABANAN	10	131	10	131	1.144	1.144	
	51.03	BADUNG	6	62	6	62	1.019	1.019	
	51.04	GIANYAR	7	70	7	70	1.099	1.099	
	51.05	KLUNGKUNG	4	59	4	59	488	488	
	51.06	BANGLI	4	72	4	72	613	613	
	51.07	KARANG ASEM	8	78	8	78	1.204	1.204	
	51.08	BULELENG	9	148	9	148	1.945	1.945	
	51.71	KOTA DENPASAR	4	43	4	43	1.289	1.289	
52	NUSA TENGGARA BARAT		116	1.081	116	1.081	12.360	12.360	
	52.01	LOMBOK BARAT	10	118	10	118	1.707	1.707	
	52.02	LOMBOK TENGAH	12	124	12	124	2.196	2.196	
	52.03	LOMBOK TIMUR	20	254	20	254	3.079	3.079	
	52.04	SUMBAWA	24	165	24	165	1.216	1.216	
	52.05	DOMPU	8	63	8	63	618	618	
	52.06	BIMA	18	171	18	171	1.343	1.343	
	52.07	SUMBAWA BARAT	8	65	8	65	332	332	
	52.08	LOMBOK UTARA	5	33	5	33	518	518	

KODE PROV	KODE WILAYAH	KABUPATEN/KOTA	JUMLAH		BADAN PENYELENGGARA			TPS	KET
			KEC	DESA	PPK	PPS	PANTARLIH		
1	2	3	4					7	8
	52.71	KOTA MATARAM	6	50	6	50	998	998	
	52.72	KOTA BIMA	5	38	5	38	353	353	
53	NUSA TENGGARA TIMUR		306	3.200	306	3.200	10.735	10.735	
	53.01	KUPANG	24	177	24	177	496	496	
	53.02	TIMOR TENGAH SELATAN	32	278	32	278	672	672	
	53.03	TIMOR TENGAH UTARA	24	174	24	174	759	759	
	53.04	BELU	24	208	24	208	600	600	
	53.05	ALOR	17	175	17	175	520	520	
	53.06	FLORES TIMUR	19	253	19	253	480	480	
	53.07	SIKKA	21	160	21	160	1.134	1.134	
	53.08	ENDE	21	278	21	278	675	675	
	53.09	NGADA	12	151	12	151	334	334	
	53.10	MANGGARAI	11	162	11	162	720	720	
	53.11	SUMBA TIMUR	22	156	22	156	440	440	
	53.12	SUMBA BARAT	6	74	6	74	233	233	
	53.13	LEMBATA	9	144	9	144	358	358	
	53.14	ROTENDAO	10	89	10	89	290	290	
	53.15	MANGGARAI BARAT	10	121	10	121	492	492	
	53.16	NAGEKEO	7	113	7	113	234	234	
	53.17	SUMBA TENGAH	5	66	5	66	200	200	
	53.18	SUMBA BARAT DAYA	11	131	11	131	547	547	
	53.19	MANGGARAI TIMUR	9	176	9	176	466	466	
	53.20	SABU RAIJUA	6	63	6	63	161	161	
	53.71	KOTA KUPANG	6	51	6	51	924	924	
61	KALIMANTAN BARAT		174	1.986	174	1.986	13.114	13.114	
	61.01	SAMBAS	19	183	19	183	1.505	1.505	
	61.02	PONTIANAK	9	67	9	67	605	605	
	61.03	SANGGAU	15	169	15	169	1.251	1.251	
	61.04	KETAPANG	20	249	20	249	1.186	1.186	
	61.05	SINTANG	14	287	14	287	1.620	1.620	
	61.06	KAPUAS HULU	23	282	23	282	804	804	
	61.07	BENGKAYANG	17	124	17	124	670	670	
	61.08	LANDAK	13	156	13	156	1.000	1.000	
	61.09	SEKADAU	7	87	7	87	463	463	
	61.10	MELAWI	11	169	11	169	496	496	
	61.11	KAYONG UTARA	6	43	6	43	228	228	
	61.12	KUBU RAYA	9	115	9	115	1.421	1.421	
	61.71	KOTA PONTIANAK	6	29	6	29	1.440	1.440	
	61.72	KOTA SINGAWANG	5	26	5	26	425	425	
62	KALIMANTAN TENGAH		136	1.558	136	1.558	5.644	5.644	
	62.01	KOTAWARINGIN BARAT	6	93	6	93	600	600	
	62.02	KOTAWARINGIN TIMUR	17	177	17	177	850	850	
	62.03	KAPUAS	17	231	17	231	901	901	
	62.04	BARITO SELATAN	6	93	6	93	320	320	
	62.05	BARITO UTARA	9	103	9	103	320	320	
	62.06	KATINGAN	13	161	13	161	356	356	
	62.07	SERUYAN	10	100	10	100	350	350	
	62.08	SUKAMARA	5	32	5	32	94	94	
	62.09	LAMANDAU	8	83	8	83	187	187	
	62.10	GUNUNG MAS	12	127	12	127	270	270	
	62.11	PULANG PISAU	8	99	8	99	313	313	
	62.12	MURUNG RAYA	10	125	10	125	230	230	
	62.13	BARITO TIMUR	10	104	10	104	253	253	
	62.71	KOTA PALANGKARAYA	5	30	5	30	600	600	
63	KALIMANTAN SELATAN		152	2.009	152	2.009	8.312	8.312	
	63.01	TANAH LAUT	11	135	11	135	593	593	
	63.02	KOTABARU	21	202	21	202	870	870	
	63.03	BANJAR	19	290	19	290	1.265	1.265	
	63.04	BARITO KUALA	17	201	17	201	562	562	
	63.05	TAPIN	12	135	12	135	470	470	
	63.06	HULU SUNGAI SELATAN	11	148	11	148	529	529	
	63.07	HULU SUNGAI TENGAH	11	169	11	169	638	638	
	63.08	HULU SUNGAI UTARA	10	219	10	219	586	586	
	63.09	TABALONG	12	131	12	131	544	544	
	63.10	TANAH BUMBU	10	150	10	150	494	494	
	63.11	BALANGAN	8	157	8	157	321	321	
	63.71	KOTA BANJARMASIN	5	52	5	52	1.040	1.040	
	63.72	KOTA BANJARBARU	5	20	5	20	400	400	
64	KALIMANTAN TIMUR		151	1.492	151	1.492	9.124	9.124	
	64.01	PASER	10	144	10	144	574	574	
	64.02	KUTAI KARTANEGARA	18	237	18	237	1.594	1.594	
	64.03	BERAU	13	107	13	107	420	420	
	64.04	BULUNGAN	10	81	10	81	265	265	
	64.05	NUNUKAN	15	240	15	240	450	450	
	64.06	MALINAU	15	109	15	109	172	172	
	64.07	KUTAI BARAT	21	238	21	238	400	400	
	64.08	KUTAI TIMUR	18	135	18	135	963	963	
	64.09	PENAJAM PASER UTARA	4	54	4	54	403	403	

KODE PROV	KODE WILAYAH	KABUPATEN/KOTA	JUMLAH		BADAN PENYELENGGARA			TPS	KET
			KEC	DESA	PPK	PPS	PANTARLIH		
1	2	3	4					7	8
	64.10	TANA TIDUNG	4	25	4	25	59	59	
	64.71	KOTA BALIKPAPAN	6	34	6	34	1.650	1.650	
	64.72	KOTA SAMARINDA	10	53	10	53	1.488	1.488	
	64.73	KOTA TARAKAN	4	20	4	20	339	339	
	64.74	KOTA BONTANG	3	15	3	15	347	347	
71	SULAWESI UTARA		167	1.790	167	1.790	5.311	5.311	
	71.01	BOLAANG MONGONDOW	15	192	15	192	655	655	
	71.02	MINAHASA	25	270	25	270	761	761	
	71.03	KEPULAUAN SANGIHE	15	167	15	167	340	340	
	71.04	KEPULAUAN TALAUD	19	153	19	153	189	189	
	71.05	MINAHASA SELATAN	17	163	17	163	498	498	
	71.06	MINAHASA UTARA	10	131	10	131	418	418	
	71.07	MINAHASA TENGGARA	12	144	12	144	263	263	
	71.08	BOLAANG MONGONDOW UTARA	6	107	6	107	169	169	
	71.09	KEP. SIAU TAGULANDANG BIARO	10	93	10	93	181	181	
	71.10	BOLAANG MONGONDOW TIMUR	5	81	5	81	113	113	
	71.11	BOLAANG MONGONDOW SELATAN	5	59	5	59	107	107	
	71.71	KOTA MANADO	11	87	11	87	833	833	
	71.72	KOTA BITUNG	8	69	8	69	410	410	
	71.73	KOTA TOMOHON	5	44	5	44	211	211	
	71.74	KOTA KOTAMOBAGO	4	30	4	30	163	163	
72	SULAWESI TENGAH		147	1.936	147	1.936	5.947	5.947	
	72.01	BANGGAI	23	337	23	337	742	742	
	72.02	POSO	11	157	11	157	584	584	
	72.03	DONGGALA	19	166	19	166	642	642	
	72.04	TOLI TOLI	10	91	10	91	440	440	
	72.05	BUOL	16	115	16	115	300	300	
	72.06	MOROWALI	8	258	8	258	520	520	
	72.07	BANGGAI KEPULAUAN	10	210	10	210	394	394	
	72.08	PARIGI MOUTONG	11	257	11	257	763	763	
	72.09	TOJO UNA UNA	11	144	11	144	344	344	
	72.10	SIGI	9	156	9	156	546	546	
	72.71	KOTA PALU	19	45	19	45	672	672	
73	SULAWESI SELATAN		330	3.024	330	3.024	19.365	19.365	
	73.01	KEPULAUAN SELAYAR	18	88	18	88	354	354	
	73.02	BULUKUMBA	19	136	19	136	980	980	
	73.03	BANTAENG	9	67	9	67	510	510	
	73.04	JENEPONTO	22	113	22	113	752	752	
	73.05	TAKALAR	27	100	27	100	500	500	
	73.06	GOWA	9	167	9	167	1.816	1.816	
	73.07	SINJAI	14	80	14	80	550	550	
	73.08	BONE	15	372	15	372	1.815	1.815	
	73.09	MAROS	13	103	13	103	716	716	
	73.10	PANGKAENE DAN KEPULAUAN	7	103	7	103	619	619	
	73.11	BARRU	8	55	8	55	423	423	
	73.12	SOPPENG	14	70	14	70	547	547	
	73.13	WAJO	11	176	11	176	955	955	
	73.14	SIDENRENG RAPPANG	12	106	12	106	650	650	
	73.15	PINRANG	12	108	12	108	731	731	
	73.16	ENREKANG	22	129	22	129	480	480	
	73.17	LUWU	19	227	19	227	955	955	
	73.18	TANA TORAJA	12	160	12	160	835	835	
	73.22	LUWU UTARA	11	173	11	173	650	650	
	73.24	LUWU TIMUR	21	127	21	127	625	625	
	73.26	TORAJA UTARA	8	151	8	151	600	600	
	73.71	KOTA MAKASSAR	14	143	14	143	2.474	2.474	
	73.72	KOTA PARE PARE	4	22	4	22	478	478	
	73.73	KOTA PALOPO	9	48	9	48	350	350	
74	SULAWESI TENGGARA		205	2.142	205	2.142	5.515	5.515	
	74.01	KOLAKA	20	213	20	213	850	850	
	74.02	KONAWA	30	374	30	374	541	541	
	74.03	MUNA	33	237	33	237	726	726	
	74.04	BUTON	21	242	21	242	570	570	
	74.05	KONAWA SELATAN	22	358	22	358	637	637	
	74.06	BOMBANA	22	139	22	139	310	310	
	74.07	WAKATOBI	8	102	8	102	248	248	
	74.08	KOLAKA UTARA	15	134	15	134	400	400	
	74.09	KONAWA UTARA	10	146	10	146	190	190	
	74.10	BUTON UTARA	6	90	6	90	110	110	
	74.71	KOTA KENDARI	10	64	10	64	650	650	
	74.72	KOTA BAU BAU	8	43	8	43	283	283	
75	GORONTALO		77	729	77	729	2.855	2.855	
	75.01	GORONTALO	19	205	19	205	997	997	
	75.02	BOALEMO	7	82	7	82	297	297	
	75.03	BONE BOLANGO	18	165	18	165	500	500	
	75.04	PAHUWATO	13	104	13	104	378	378	
	75.05	GORONTALO UTARA	11	123	11	123	336	336	
	75.71	KOTA GORONTALO	9	50	9	50	347	347	

KODE PROV	KODE WILAYAH	KABUPATEN/KOTA	JUMLAH		BADAN PENYELENGGARA			TPS	KET
			KEC	DESA	PPK	PPS	PANTARLIH		
1	2	3	4					7	8
76	SULAWESI BARAT		69	602	69	602	2.797	2.797	
	76.01	MAMUJU UTARA	12	63	12	63	283	283	
	76.02	MAMUJU	16	155	16	155	808	808	
	76.03	MAMASA	17	177	17	177	482	482	
	76.04	POLEWALI MANDAR	16	167	16	167	819	819	
	76.05	MAJENE	8	40	8	40	405	405	
81	MALUKU		118	1.242	118	1.242	4.184	4.184	
	81.01	MALUKU TENGAH	18	204	18	204	1.033	1.033	
	81.02	MALUKU TENGGARA	11	159	11	159	300	300	
	81.03	MALUKU TENGGARA BARAT	10	74	10	74	373	373	
	81.04	BURU	10	124	10	124	404	404	
	81.05	KEPULAUAN ARU	10	124	10	124	260	260	
	81.06	SERAM BAGIAN BARAT	11	140	11	140	360	360	
	81.07	SERAM BAGIAN TIMUR	15	122	15	122	289	289	
	81.08	MALUKU BARAT DAYA	17	147	17	147	163	163	
	81.09	BURU SELATAN	6	58	6	58	136	136	
	81.71	KOTA AMBON	5	54	5	54	681	681	
	81.72	KOTA TUAL	5	36	5	36	185	185	
82	MALUKU UTARA		112	1.093	112	1.093	2.110	2.110	
	82.01	HALMAHERA BARAT	8	146	8	146	280	280	
	82.02	HALMAHERA TENGAH	8	61	8	61	85	85	
	82.03	HALMAHERA UTARA	17	200	17	200	314	314	
	82.04	HALMAHERA SELATAN	30	250	30	250	377	377	
	82.05	KEPULAUAN SULA	19	149	19	149	309	309	
	82.06	HALMAHERA TIMUR	10	73	10	73	144	144	
	82.07	PULAU MOROTAI	5	64	5	64	104	104	
	82.71	KOTA TERNATE	7	78	7	78	300	300	
	82.72	KOTA TIDORE KEPULAUAN	8	72	8	72	197	197	
91	PAPUA		467	4.289	467	4.289	7.111	7.111	
	91.01	MERAUKE	20	168	20	168	497	497	
	91.02	JAYAWIJAYA	40	236	40	236	361	361	
	91.03	JAYAPURA	19	148	19	148	301	301	
	91.04	NABIRE	15	81	15	81	179	179	
	91.05	KEPULAUAN YAPEN	14	114	14	114	220	220	
	91.06	BIAK NUMFOR	19	201	19	201	295	295	
	91.07	PUNCAK JAYA	8	298	8	298	178	178	
	91.08	PANIAI	10	71	10	71	385	385	
	91.09	MIMIKA	12	85	12	85	282	282	
	91.10	SARMI	10	85	10	85	101	101	
	91.11	KEEROM	7	61	7	61	120	120	
	91.12	PEGUNUNGAN BINTANG	34	251	34	251	252	252	
	91.13	YAHUKIMO	51	509	51	509	722	722	
	91.14	TOLIKARA	46	500	46	500	582	582	
	91.15	WAROPEN	9	143	9	143	63	63	
	91.16	BOVEN DIGUL	20	103	20	103	254	254	
	91.17	MAPPI	15	137	15	137	195	195	
	91.18	ASMAT	19	198	19	198	179	179	
	91.19	SUPIORI	5	38	5	38	43	43	
	91.20	MAMBERAMO RAYA	8	61	8	61	97	97	
	91.21	MAMBERAMO TENGAH	5	60	5	60	80	80	
	91.22	YALIMO	5	27	5	27	77	77	
	91.23	LANNY JAYA	10	143	10	143	320	320	
	91.24	NDUGA	32	264	32	264	91	91	
	91.25	PUNCAK	8	80	8	80	97	97	
	91.26	DOGIYAI	10	78	10	78	155	155	
	91.27	INTAN JAYA	6	78	6	78	216	216	
	91.28	DEIYAI	5	31	5	31	150	150	
	91.71	KOTA JAYAPURA	5	40	5	40	619	619	
92	PAPUA BARAT		174	1.377	174	1.377	2.703	2.703	
	92.01	SORONG	17	135	17	135	267	267	
	92.02	MANOKWARI	25	397	25	397	742	742	
	92.03	FAK FAK	9	109	9	109	219	219	
	92.04	SORONG SELATAN	13	118	13	118	273	273	
	92.05	RAJA AMPAT	24	118	24	118	133	133	
	92.06	TELUK BINTUNI	24	117	24	117	158	158	
	92.07	TELUK WONDAMA	13	76	13	76	90	90	
	92.08	KAIMANA	7	88	7	88	142	142	
	92.09	TAMBRAUW	12	86	12	86	110	110	
	92.10	MAYBRAT	24	103	24	103	119	119	
	92.71	KOTA SORONG	6	30	6	30	450	450	
JUMLAH TOTAL			6.994	80.849	6.994	80.849	549.610	549.610	

KETUA



HUSNI KAMIL MANIK