



**KOMISI PEMILIHAN UMUM  
PROVINSI RIAU**

**KEPUTUSAN KOMISI PEMILIHAN UMUM PROVINSI RIAU**

**NOMOR : 553 TAHUN 2023**

**TENTANG**

**PENETAPAN LOKASI PEMASANGAN ALAT PERAGA KAMPANYE  
PEMILIHAN UMUM TAHUN 2024 DI PROVINSI RIAU**

**KETUA KOMISI PEMILIHAN UMUM PROVINSI RIAU,**

- Menimbang : a. bahwa untuk melaksanakan ketentuan Pasal 36 ayat (3) huruf a Peraturan Komisi Pemilihan Umum Nomor Nomor 15 Tahun 2023 tentang Kampanye Pemilihan Umum, perlu menetapkan Lokasi Pemasangan Alat Peraga Kampanye Pemilihan Umum 2024 di Provinsi Riau;
- b. bahwa berdasarkan pertimbangan sebagaimana dimaksud pada huruf a diatas, perlu menetapkan Keputusan Komisi Pemilihan Umum Provinsi Riau tentang Penetapan Lokasi Pemasangan Alat Peraga Kampanye Pemilihan Umum Tahun 2024 di Provinsi Riau.
- Mengingat : 1. Undang-Undang Nomor 14 Tahun 2008 tentang Keterbukaan Informasi Publik (Lembaran Negara Republik Indonesia Tahun 2008 Nomor 61, Tambahan Lembaran Negara Republik Indonesia Nomor 4846);
2. Undang-Undang Nomor 12 Tahun 2011 tentang Pembentukan Peraturan Perundang-Undangan (Lembaran Negara Republik Indonesia Tahun 2011 Nomor 82, Tambahan Lembaran Negara Republik Indonesia Nomor 5234);

3. Undang-Undang Nomor 7 Tahun 2023 tentang Penetapan Peraturan Pemerintah Pengganti Undang-Undang Nomor 1 Tahun 2022 Tentang Perubahan Atas Undang-Undang Nomor 7 Tahun 2017 Tentang Pemilihan Umum Menjadi Undang-Undang, (Lembaran Negara Republik Indonesia Nomor 54 Tahun 2023);
4. Peraturan Komisi Pemilihan Umum Nomor 3 Tahun 2022 tentang Tahapan dan Jadwal Penyelenggaraan Pemilihan Umum Tahun 2024; (Berita Negara Republik Indonesia Tahun 2022 Nomor 574)
5. Peraturan Komisi Pemilihan Umum Nomor 3 Tahun 2023 tentang Perubahan atas Peraturan Komisi Pemilihan Umum Nomor 14 Tahun 2020 tentang Tugas, Fungsi, Susunan Organisasi, dan Tata Kerja Sekretariat Jenderal Komisi Pemilihan Umum, Sekretariat Komisi Pemilihan Umum Provinsi, dan Sekretariat Komisi Pemilihan Umum Kabupaten/Kota;
6. Peraturan Komisi Pemilihan Umum Nomor 10 Tahun 2023 tentang Pencalonan Anggota Dewan Perwakilan Rakyat, Dewan Perwakilan Rakyat Daerah Provinsi, dan Dewan Perwakilan Rakyat Daerah Kabupaten/Kota;
7. Peraturan Komisi Pemilihan Umum Nomor 11 Tahun 2023 tentang Perubahan Kedua Atas PKPU No.10 Tahun 2022 tentang Pencalonan Perseorangan Peserta Pemilihan Anggota DPD;
8. Peraturan Komisi Pemilihan Umum Nomor 12 Tahun 2023 tentang Perubahan Kelima atas Peraturan Komisi Pemilihan Umum Nomor 8 Tahun 2019 tentang Tata Kerja Komisi Pemilihan Umum, Komisi Pemilihan Umum Provinsi, dan Komisi Pemilihan Umum Kabupaten/Kota;
9. Peraturan Komisi Pemilihan Umum Nomor 15 Tahun 2023 tentang Kampanye Pemilihan Umum (Berita Negara Republik Indonesia Tahun 2022 Nomor 548);



10. Keputusan Komisi Pemilihan Umum Nomor 1621 Tahun 2023 tentang Pedoman Teknis Pelaksanaan Kampanye Pemilihan Umum.

**MEMUTUSKAN :**

- Menetapkan : **KEPUTUSAN KOMISI PEMILIHAN UMUM PROVINSI RIAU TENTANG PENETAPAN LOKASI PEMASANGAN ALAT PERAGA KAMPANTE PEMILIHAN UMUM TAHUN 2024 DI PROVINSI RIAU.**
- KESATU : Menetapkan Lokasi Pemasangan Alat Peraga Kampanye Pemilihan Umum Tahun 2024 di Provinsi Riau sebagaimana tercantum dalam Lampiran yang menjadi bagian tidak terpisahkan dari Keputusan ini sesuai usulan Komisi Pemilihan Umum Kabupaten/ Kota se- Provinsi Riau;
- KEDUA : Pemasangan Alat Peraga Kampanye sebagaimana dimaksud dalam Diktum KESATU, dilarang dilakukan ditempat ibadah termasuk halaman Rumah Sakit atau tempat pelayanan kesehatan, gedung milik pemerintah dan lembaga pendidikan (gedung dan sekolah);
- KETIGA : Pemasangan Alat Peraga Kampanye sebagaimana dimaksud Diktum KESATU, dilaksanakan dengan mempertimbangkan etika, estetika, kebersihan dan keindahan kota atau kawasan setempat sesuai dengan ketentuan peraturan perundang-undangan;
- KEEMPAT ; Pemasangan Alat Peraga Kampanye sebagaimana dimaksud dalam Diktum KESATU, pada tempat yang menjadi milik perseorangan atau badan swasta harus seizin pemilik tempat tersebut;

KELIMA ; Keputusan ini mulai berlaku sejak tanggal ditetapkan.

Ditetapkan di : Pekanbaru

Pada tanggal : 24 November 2023

**KETUA KOMISI PEMILIHAN UMUM  
PROVINSI RIAU,**

ttd

**ILHAM MUHAMMAD YASIR**

Salinan sesuai dengan aslinya  
Sekretariat Komisi Pemilihan Umum Provinsi Riau  
Kepala Bagian Hukum dan SDM



**RICKY KURNIAWAN**





SALINAN

KOMISI PEMILIHAN UMUM  
KOTA PEKANBARU

KEPUTUSAN KOMISI PEMILIHAN UMUM KOTA PEKANBARU  
NOMOR 80 TAHUN 2023  
TENTANG  
LOKASI PEMASANGAN ALAT PERAGA KAMPANYE  
DALAM PEMILIHAN UMUM TAHUN 2024 DI WILAYAH KOTA PEKANBARU

KETUA KOMISI PEMILIHAN UMUM KOTA PEKANBARU,

- Menimbang : a. bahwa untuk melaksanakan ketentuan Pasal 36 ayat (3) Peraturan Komisi Pemilihan Umum Nomor 15 Tahun 2023 tentang Kampanye Pemilihan Umum;
- b. bahwa berdasarkan pertimbangan sebagaimana dimaksud dalam huruf a, perlu menetapkan Keputusan Komisi Pemilihan Umum Kota Pekanbaru tentang Lokasi Pemasangan Alat Peraga Kampanye dalam Pemilihan Umum Tahun 2024 di wilayah Kota Pekanbaru;
- Mengingat : 1. Undang-Undang Nomor 7 Tahun 2017 tentang Pemilihan Umum (Lembaran Negara Republik Indonesia Tahun 2017 Nomor 182, Tambahan Lembaran Negara Republik Indonesia Nomor 6109) Sebagaimana Telah Diubah Dengan Undang-Undang Nomor 7 Tahun 2023 Tentang Penetapan Peraturan Pemerintah Pengganti Undang-Undang Nomor 1 Tahun 2022 Tentang Perubahan Atas Undang-Undang Nomor 7 Tahun 2017 Tentang Pemilihan Umum Menjadi Undang-Undang (Lembaran Negara Republik Indonesia Tahun 2023 Nomor 54, Tambahan Lembaran Negara Republik Indonesia Nomor 6863);

2. Peraturan Komisi Pemilihan Umum Nomor 8 Tahun 2019 tentang Tata Kerja Komisi Pemilihan Umum, Komisi Pemilihan Umum Provinsi dan Komisi Pemilihan Umum Kabupaten/Kota (Berita Negara Republik Indonesia Tahun 2019 Nomor 320) sebagaimana telah beberapa kali diubah terakhir dengan Peraturan Komisi Pemilihan Umum Nomor 12 Tahun 2023 tentang Perubahan Kelima atas Peraturan Komisi Pemilihan Umum Nomor 8 Tahun 2019 tentang Tata Kerja Komisi Pemilihan Umum, Komisi Pemilihan Umum Provinsi dan Komisi Pemilihan Umum Kabupaten/Kota (Berita Negara Republik Indonesia Tahun 2023 Nomor 377);
3. Peraturan Komisi Pemilihan Umum Nomor 3 Tahun 2022 tentang Tahapan dan Jadwal Penyelenggaraan Pemilihan Umum Tahun 2024 (Berita Negara Republik Indonesia Tahun 2022 Nomor 560);
4. Peraturan Komisi Pemilihan Umum Nomor 15 Tahun 2023 tentang Kampanye Pemilihan Umum (Berita Negara Republik Indonesia Tahun 2023 Nomor 548);
5. Keputusan Komisi Pemilihan Umum Nomor 1621 Tahun 2023 tentang Pedoman Teknis Pelaksanaan Kampanye Pemilihan Umum;
6. Berita Acara Rapat Pleno Komisi Pemilihan Umum Kota Pekanbaru Nomor 635/PL.01.6-BA/1471/2/2023 tanggal 23 November 2023 tentang Penetapan Lokasi Pemasangan Alat Peraga Kampanye dalam Pemilihan Umum Tahun 2024 di wilayah Kota Pekanbaru;

**MEMUTUSKAN :**

Menetapkan

: **KEPUTUSAN KOMISI PEMILIHAN UMUM KOTA PEKANBARU TENTANG LOKASI PEMASANGAN ALAT PERAGA KAMPANYE DALAM PEMILIHAN**



UMUM TAHUN 2024 DI WILAYAH KOTA  
PEKANBARU.

- KESATU : Menetapkan Lokasi Pemasangan Alat Peraga Kampanye dalam Pemilihan Umum Tahun 2024 di wilayah Kota Pekanbaru.
- KEDUA : Lokasi Pemasangan Alat Peraga Kampanye sebagaimana dimaksud dalam Diktum KESATU, tercantum dalam Lampiran keputusan yang merupakan bagian tidak terpisahkan dari Keputusan ini sesuai dengan hasil koordinasi dengan pemerintah daerah.
- KETIGA : Pemasangan Alat Peraga Kampanye di Lokasi Pemasangan Alat Peraga Kampanye sebagaimana dimaksud dalam Diktum KEDUA, dilaksanakan dengan mempertimbangkan etika, estetika, kebersihan dan keindahan kota atau kawasan setempat sesuai dengan ketentuan peraturan perundang-undangan.
- KEEMPAT : Keputusan ini mulai berlaku pada tanggal ditetapkan.

Ditetapkan di Pekanbaru

Pada tanggal 23 November 2023

KETUA KOMISI PEMILIHAN UMUM  
KOTA PEKANBARU,

ttd.

ANTON MERCIYANTO

Salinan sesuai dengan aslinya

SEKRETARIAT KOMISI PEMILIHAN UMUM  
KOTA PEKANBARU

Plh. Kepala Subbagian Hukum dan SDM,

  
\*Ayatullah Komeini

LAMPIRAN  
KEPUTUSAN KOMISI PEMILIHAN UMUM  
KOTA PEKANBARU NOMOR 80 TAHUN 2023  
TENTANG  
LOKASI PEMASANGAN ALAT PERAGA  
KAMPANYE DALAM PEMILIHAN UMUM TAHUN  
2024 DI WILAYAH KOTA PEKANBARU

KECAMATAN SUKAJADI

No.	KELURAHAN	JUMLAH TITIK
1	Harjosari	4 titik
2	Jadirejo	6 titik
3	Kampung Tengah	9 titik
4	Kampung Melayu	6 titik
5	Kedungsari	6 titik
6	Pulau Karomah	8 titik
7	Sukajadi	11 titik
Jumlah		50 titik

No	Kampanye Terbuka	Jumlah
1	Lapangan bola bustanu diana (Jl lili) kelurahan kedungsari	1 titik

LOKASI PEMASANGAN ALAT PERAGA KAMPANYE (APK)  
DI KECAMATAN SUKAJADI

NO.	KELURAHAN	LOKASI
1	HARJOSARI	Jl. Kh, Ahmad Dahlan
		Jl. Tulip/Kijang
		Jl. Melati
		Jl. Bunga harum
2	JADIREJO	Jl. Diran
		Jl. Durian
		Jl. Utama/Nenas
		Jl. Pepaya
		Jl. Kesuma
		Pasar Cik Puan
3	KAMPUNG TENGAH	Jl. Durian
		Jl. Mangga
		Jl. Semangka/Jl. Amilin
		Jl. Rahmat
		Jl. Cendrawasih
		Jl. Dagang
		Gg. Gondoriah
		Jl. Putri Nilam
		Jl. Putri Malu
4	KAMPUNG MELAYU	Jl. KH. A. Dahlan
		Jl. Durian
		Jl. T. Tambusai
		Jl. Rajawali
		Jl. Balam
		Jl. Ababil



5	KEDUNGSARI	Jl. Lily
		Jl. Durian
		Jl. Rajawali
		Jl. Dahlia
		Jl. Melur
		Jl. Kemiri
6	PULAU KAROMAH	Jl. Teratai
		Jl. Ahmad Yani
		Jl. Pepaya
		Jl. Durian
		Jl. Cempaka
		Jl. KH. Ahmad Dahlan
		Jl. Diran
7	SUKAJADI	Jl. Takari
		Jl. Cempaka
		Jl. Melatih
		Jl. Kamboja
		Jl. Teratai
		Jl. Dahlia
		Jl. KH. Ahmad Dahlan
		Jl. Tulip/Kijang
		Jl. Zebra
		Jl. Kuda Laut
		Jl. Panda
		Jl. Durian

**KECAMATAN PEKANBARU KOTA**

No.	KELURAHAN	JUMLAH TITIK
1	Kota Tinggi	1 titik
2	Sumahilang	2 titik
3	Sukaramai	1 titik
4	Simpang Empat	2 titik
5	Tanah Datar	0 titik
6	Kota baru	0 titik
Jumlah		6 titik

**LOKASI PEMASANGAN ALAT PERAGA KAMPANYE (APK)  
DI KECAMATAN PEKANBARU KOTA**

No	Kelurahan	Lokasi
1	Kota Tinggi	Jl. Bintara di samping Lapangan Tenis
2	Sumahilang	Simpang Jl. kartini dan jl mustika
		Jl. M Dahlan di tanah antar trotoar dan parit di Belakang Masjid An-nur
3	Sukaramai	Lapangan IPI jl. pangeran
4	Simpang Empat	belakanng Hotel Arya duta diluar pagar
		Jl. diponegoro ujung wisata kuliner luar pagar makam pahlawan

KECAMATAN LIMA PULUH

No	KELURAHAN	JUMLAH TITIK
1	Kelurahan Rintis	10 Titik
2	Kelurahan Tanjung Rhu	8 Titik
3	Kelurahan Sekip	7 Titik
4	Kelurahan Pesisir	6 Titik
Jumlah		31 titik

No	Kampanye Terbuka	Jumlah
1	Lapangan SMKN 1 Pekanbaru	1 titik

LOKASI PEMASANGAN ALAT PERAGA KAMPANYE (APK)  
DI KECAMATAN LIMA PULUH

No	Kelurahan	Lokasi
1	RINTIS	Pagar Lapangan SMKN 1 Pekanbaru.
		Jalan Tengku Umar, Sebelah Bengkel Mobil Multiventura
		Lampu Merah Jalan Tengku Umar (Simpang Soetomo)
		Lampu Merah Jalan SSQ / Tengku Umar
		Lampu Merah Jalan SSQ / Sisingamangaraja
		Lampu Merah Jalan SSQ / Setia Budi
		Jalan Tangkuban Perahu (Sebelah Mesjid Al-Jamiah)
		Jalan Tangkuban Perahu (Pagar Tempat Pemakaman Umum)
		Simpang SSQ / Hasanuddin
		Jalan Hasanudin Depan Rumah Makan Padang Bonjol
2	TANJUNG RHU	Jalan Tanjung Datuk Ujung arah Sungai Duku
		Simpang Jalan Proyek Baru
		Simpang Jalan Satria Lokomotif
		Jalan Sumber Sari Simpang Tanjung Datuk
		Jalan Kampar Lapangan Merah
		Jalan Kuantan VII Sasana Tinju
		Jalan Lokomotif Simpang Rokan
		Jalan Lokomotif Jundul baru depan SMP 7 Depan Kuburan
3	SEKIP	Jalan Kuantan Raya
		Jalan Lokomotif Lapangan Volly Pos Ronda Samping TK
		Jalan Kuantan RT 1, RW 04
		Halaman Rumah Kosong Depan Soto Bude
		Halaman Londry Buk Poppy Jl.Kuantan VI RT 4/RW 2
		Jalan Kuantan 2 Gang Paluh. Simpang Musholla Nikmat
		Jalan Tengku Zainal Abidin Ujung Depan Kedai Rambe
4	PESISIR	Jalan Sutomo Ujung
		Simpang Jalan Tanjung Batu



		Simpang Empat Jalan Sultan Syarif Qasim / Tanjung Datuk (Indomaret)
		Persimpangan Tanjung Datuk sudirman.
		Jalan Setia Budi ex Hotel Angkasa.
		Persimpangan jl. Setia Budi Syarif Qasim

**KECAMATAN RUMBAI BARAT**

No.	KELURAHAN	JUMLAH TITIK
1	Maharani	6 titik
2	Agrowisata	4 titik
3	Muara Fajar Barat	10 titik
4	Muara Fajar Timur	10 titik
5	Rumbai Bukit	4 titik
6	Rantau Panjang	4 titik
	<b>Jumlah</b>	<b>38 titik</b>

No.	KAMPANYE TERBUKA	JUMLAH
1	Lapangan bola jalan sri palas	1 titik

**LOKASI ALAT PERAGA KAMPANYE (APK)  
DI KECAMATAN RUMBAI BARAT**

No	Kelurahan	Lokasi
1	Maharani	Simpang 3 Jalan Tengku Maharatu Dan Tengku Maharani 1
		Lapangan Voli Jalan Tengku Maharani
		Simpang 4 Jalan Tengku Maharatu
		Simpang Masuk Jalan Tengku Mahmud
		Simpang 3 Jalan Tengku Kasim Perkasa Dan Tengku Maharatu
		Lapangan Jalan Sri Rahmat
2	Agrowisata	Simpang 3 Pagar Pak Ali Jalan Sri Palas
		Depan Jalan Sri Sejahtera
		Sekitaran Masjid Kapolri Kampung Jawa
		Pastoran Rw.04
3	Muara Fajar Barat	Simpang Jalan Toman
		Simpang Jalan Toman 1 (Didalam / Di Kedai Daniel Hutagaol)
		Jalan Pantau
		Jalan Yos Sudarso Km.17
		Jalan Senangin / Jalan Yos Sudarso Km.20
		Jalan Yos Sudarso Km.21 (Depan Pt. Rosna)
		Jalan Yos Sudarso Km.19 (Fajar Wulan)
		Simpang Arwana Ikan Parang (Perumahan Muara Fajar Permai)
		Jalan Ikan Parang (Jalan Arwana)
4	Muara Fajar Timur	Jalan Yos Sudarso Km.21 Lewat Masjid Ar-Ridwan
		Simpang Jalan Sukamaju
		Samping Pt Asia Heritage
		Simpang Jalan Belidang (Pesantren Ibnu Katsir)
		Simpang Jalan Tol
		Simpang Jalan Ikan Raya
		Simpang Jalan Ikan Kalang



		Pasar Takuana
		Jalan Bay Pass
		Perbatasan Pekanbaru-Siak
		Simpang Jalan Lele (Sdn 049)
5	Rumbai Bukit	Simpang Bingung
		Simpang Tengku Kasim Perkasa
		Depan Pasar Rakyat Jalan Tengku Kasim Perkasa
		Jalan Yos Sudarso Km.14 Simpang Pt.Yohanes
6	Rantau Panjang	Jalan Tengku Mahmud (Lapangan Voli Rt.03 Rw.01)
		Jalan Toman Dan Jalan Parang Simpang 4
		Simpang Jalan Arwana
		Pengkolan Jalan Ikan Parang Rt.03 Rw.02

**KECAMATAN RUMBAI**

No.	Kelurahan	Jumlah Titik
1	Umban Sari	9 titik
2	Lembah Damai	8 titik
3	Meranti Pandak	11 titik
4	Sri Meranti	10 titik
5	Limbungan Baru	10 titik
6	Palas	7 titik
	<b>Jumlah</b>	<b>55 titik</b>

No	Kampanye Terbuka	Jumlah
1	Lapangan Olahraga Politeknik Caltex Riau (PCR)	1 titik

**LOKASI PEMASANGAN ALAT PERAGA KAMPANYE (APK)  
DI KECAMATAN RUMBAI**

No	Kelurahan	Lokasi Pemasangan APK
1	Umban Sari	Taman Olahraga Rumbai
		Jalan Patria Sari Ujung
		Pasar Sabtu Umban Sari,Simpang Tekong Bio
		Simpang Sakinah
		Simpang Perumahan Cendana
		Simpang Bulog
		Simpang JalanUtama
		Perumahan Alia Syifah (RW 011)
		Jalan Tegal Sari
2	Lembah Damai	Simpang Jalan masuk Lembah Damai (Kuburan)
		Simpang Jalan Ade Irma Suryani (RW 1 dan RW 5)
		Simpang Jalan Harapan Jaya (RW 8 dan 5)
		Simpang Lapangan Bola Kaki Type VI
		Simpang Lapangan Bola Kaki Jalan Erba
		Simpang Jalan Suka Maju (Depan Polsek Rumbai)
		Simpang Lampu Merah Stadion Kaharuddin Nasution
		Simpang Sebelum SMA Olahraga
3	Meranti Pandak	Jalan Sekolah, RW 10 (Pasar Rumbai)
		Jalan Yossudarso (Rusunawa)
		Jalan Pesisir (depan pintu masuk RSDC)
		Jalan Pesisir RW 07 (lapangan bola)
		Jalan Sudirman Ujung RW 08
		Jalan Pesisir RW. 09 (Lapangan Volly)



		Jalan Pesisir RW. 03 (Lapangan Volly)
		Jalan Sudirman Ujung RT. 01 RW. 11
		Jalan Sekolah Gg. TK Budhi Luhur, RW 01
		Jalan Pesisir Gg. Rumbio RW 06 (Lapangan)
		Jalan Yossudarso Gg. Jaya Ujung
4	Sri Meranti	Simpang Jalan Sri Mersing (Pasar Kaget Lama)
		Simpang Jalan Kota Baru
		Simpang Sakinah
		Simpang Jalan Sepakat (PT Probesko)
		Simpang Jalan Nelayan dengan Siak II
		Simpang Jalan Nelayan dengan Yossudarso
		Simpang Jalan Kartika Sari (Pasar Kaget)
		Simpang Jalan Tirtonadi
		Tikungan Kuburan Cina/ Jalan Padat Karya
		Simpang Jalan Gotong Royong/ Perumahan Witayu
5	Limbungan Baru	Jalan Sembilang RW. 01 (Seberang Pom Bensin)
		Jalan Sembilang RW. 02 (Pagar Tembok
		Jalan Paus RW. 03 (Depan Masjid Dakwah)
		Jalan Paus RW. 04 dan RW. 05 (Depan Wisma Atlit)
		Jalan Yossudarso Simpang Jalan Sekolah (RW 07 dan 13)
		Persimpangan Jalan Paus dan Jalan Yossudarso
		Jalan Yossudarso RW. 06 (Samping Kantor Damkar Rumbai)
		Persimpangan Jalan Pembangunan dan Jalan Harapan
		Depan Gedung MPRS Perumnas
		Jalan Ampera Depan Kantor Lurah Limbungan Baru RW. 06
6	Palas	Jalan Siak II/ Simpang Jalan Abadi
		Jalan Siak II/ Satria
		Jalan Damai (RT 3 RW 2)
		Jalan Mekarsari (RT 2 RW 6)
		Simpang Jalan Pastoran (RT 4 RW 6)
		Jalan Mekar Sari (RT 03 Rw 06)
		Jalan Pastoran (RT 04 RW 03)

**KECAMATAN RUMBAI TIMUR**

No.	KELURAHAN	JUMLAH TITIK
1	Lembah Sari	8 titik
2	Limbungan	7 titik
3	Sungaiambang	6 titik
4	Sungaiukai	1 titik
5	Tebing Tinggi Okura	6 titik
	<b>Jumlah</b>	<b>28 titik</b>

No	Kampanye Terbuka		Total
1	Lembah Sari	- Lapangan As Syakur/MU - Lapangan Family raya RT02 Plt - Lapangan Bola RW08	9 Titik
2	Limbungan	- Lapangan Jl. Abadi	
3	Sungaiambang	- Lapangan Simpang Camping - Lapangan Suka Maju	

4	Sungaiukai	- Lapangan Voly RW01 - Lapangan Voly RW05	
5	Tebing Tinggi Okura	- Lapangan Bola Okura	

**LOKASI PEMASANGAN ALAT PERAGA KAMPANYE (APK)  
DI KECAMATAN RUMBAI TIMUR**

No	Kelurahan	Lokasi
1	Lembah Sari	Jl. Sembilang
		Jl. Pramuka
		Jl. Pramuka 1
		Jl. Perkasa
		Jl. Lingkar Danau Buatan
		Jl. Pembina 4
		Jl. Abah Umar
		Jl. Limbungan
2	Limbungan	Jl. Teluk Leok
		Jl. Limbungan
		Jl. Sembilang
		Jl. M. Nur
		Jl. Pembina Ujung
		Pengambang
		Jl. Abadi
3	Sungaiambang	Jl. Pramuka
		Jl. Kemping
		Jl. Cibubur
		Jl. Suka Maju
		Jl. Danau Buatan
		Jl. Cipta Nusa
4	Sungaiukai	Sepanjang Jalan Geringging
5	Tebing Tinggi Okura	Sepanjang Jalan Raja Panjang
		Jl. Bangdes
		Jl. Padat Karya
		Jl. Padat Karya Tampan 2
		Jl. Adimaju 1
		Jl. Gajah Mada

**KECAMATAN TENAYAN RAYA**

No	KELURAHAN	JUMLAH TITIK
1.	Bambukuning	3 titik
2.	Sialang Sakti	7 titik
3.	Tangkerang Timur	4 titik
4.	Industri tenayan	4 titik
5.	Tuah negeri	3 titik
6.	Meelebung	4 titik
7.	Rejosari	4 titik
8.	BencahLesung	6 titik
<b>Jumlah</b>		<b>35 titik</b>



No	Kampanye Terbuka	Jumlah
1.	Lapangan Bola Kaki TMC Jl.Satria Kel. Bambu Kuning	5 titik
2.	Lapangan bola Kaki, Jl. Merpati Kel. Tangkerang Timur	
3.	Lapangan bola Kaki, Jl. Singgalang. Kel.Tangkerang Timur	
4.	Jl. 70 Kel. Tuah Negeri	
5.	Jl. Budi Agung RT/RW: 001/001 Kel. Tuah Negeri	

**LOKASI ALAT PERAGA KAMPANYE (APK)  
DI KECAMATAN TENAYAN RAYA**

No	Kelurahan	Lokasi
1.	Bambu Kuning	Lapangan TMC Jl. Sartria
		Tanah Kosong antara Kuburan dan simpang Sepakat
		Simpang bambukuning, tanah kosong dekat gapura
2.	Sialang Sakti	Jl. Hangtuah Sebelum Jl. Wates Rw.3
		Jl. Sialang Bungkok dekat Halte Bus transmetro Rw. 7
		Jl. Simpang sekuntum Dekat Tembok Rw.6
		Jl. Simpang Munandar Rw 13 Depan SPBU
		Jl. Simpang kampung baru Dekat Wahaii RW.5
		Jl. Simpang bandes Jl. 70 Rw.8
		Jl. Simpang Jengkol RW.3
3.	Tangkerang Timur	Jl. Harapan raya Lapangan bola Merpati
		Jl. Singgalang 3 Dekat pembuangan sampah RW.3
		Jl. Bukit Barisan samping Jl. Singgalang 3 Rw.3
		Jl Singgalang Jaya RT/RW: 002/004
4.	Industri Tenayan	Jl. Temu Rasa RT/RW: 001/001
		Jl. Temu Rasa RT/RW: 001/003
		Jl. Tenayan Jaya RT/RW: 001/002
		Jl. Tenayan Jaya RW/RT 002/004
5.	Tuah Negeri	Jl. Budi Luhur
		Jl. Badak Ujung/ Jl. 70
		Jl. Budi agung RT/RW: 007/001
6.	Melebung	Lapangan futsal RT/RW:001/001
		Perumahan PT. Sawit Unggul prima platation RT 04/01
		Simpang masuk Jalan melebung (dekat gapura) RT 04/01
		Simpang masuk kelurahan melebung dekat PLTU Jalan 70 RT 03/01
7.	Rejosari	Jl. Sail (ddi depan foto pelangi) RT 01 RW 14
		Jl. Hangtuah Depan Mie Ayam Wates
		Jl. Akasia Sebelum Sungai Batak
		Jl. Pemuda Sepanjang Tembok Durian RW.007 RT.002
8.	Bencah lesung	Simpang jl. Hangtuah Jl. Harapan jaya
		Jl. Hangtuah simpang Bukit Raya
		Simpang Jl. Abl Malik Jl. Indra Puri ujung
		Jl. 70 depan Kantor Wali Kota



	Simpang Jl. Tenayan Ujung Jl. Taqwa
	Simpang jl. Harapan jaya- Jl. Indrapuri

**KECAMATAN KULIM**

KELURAHAN	JUMLAH TITIK
Kulim	8
Pebatuan	7
Sialangrampai	7
Mentangor	7
Pematangkapau	6
<b>Jumlah</b>	<b>35 titik</b>

No	Kampanye Terbuka	Jumlah
1	Lapangan bola KNPI, Jl. Lintas Timur KM 14, Kel. Sialangrampai – Kec. Kulim	1 titik

**LOKASI ALAT PERAGA KAMPANYE (APK)  
DI KECAMATAN KULIM**

No	Kelurahan	Lokasi
1	Kulim	Jl. Lintas Timur, simpang Gunung Baru KM. 19
		Jl. Lintas Timur, Simpang Pasir Putih (dekat SPBU)
		Jl. Maredan, simpang Maredan – Jl. Lintas Timur KM 25
		Jl. Gunung Baru, depan Lapangan Pemuda
		Jl. Budi Luhur, simpang tiga Jl. Ikhlas
		Jl. Ikhlas, simpang tiga Jl. Ikhlas ujung
		Jl. Binjai Raya, depan Lapangan Voly Binjai Raya
		Simpang Beringin, sebelah kiri dari arah kota sebelum gerbang perbatasan wilayah
2	Pebatuan	Jl. Pesantren, depan SPBU
		Jl. Pesantren, simpang perumahan Baiti Jannati/ Perum Family Residen
		Jl. Pesantren, simpang Perumahan Permata
		Jl. Pesantren, dekat simpang Jl. Lintas Timur
		Jl. Seroja, simpang Jl. Melati 1
		Jl. Seroja, simpang SMKN 6 Pekanbaru
		Jl. Seroja, pertigaan simpang menuju SMKN 6 sebelah kiri jalan
3	Mentangor	Jl. Amal, persimpangan/ penurunan arah masuk Perum Bumi Tangor Lestari/ Perum Artha/ Perum Tunggal Perkasa
		Jl. Perum Griya Permata Kulim RW 07
		Jl. Lintas Timur KM 12,5, depan Cendana Mart
		Jl. Sekolah, dekat jembatan – posyandu
		Jl. Yung Tiar, arah masuk Perum Mutiara Tenayan Raya
		Jl. Lintas Timur, pertengahan Jl. Kelapa dan Jl. Ikhlas



		Jl. Lintas Timur, lahan kosong depan Pabrik Rotee sebelum simpang jalan Sosial kantor Camat
4	Sialangrampai	Simpang Jl. Palembang
		Jl. Palembang, persimpangan tiga arah Perum Mutiara Kulim dan Perum Tenayan Asri
		Jl. Lintas Timur KM 20 , simpang Pesantren Al Maktoum
		Seberang rumah ketua RW 07, tanah kosong
		Simpang Jl. Kapitaling KM 18
		Jl. Palembang 1 RW 02, depan Gg. Anggur Perum Bertuah Sejahtera
		Jl. Lintas Timur KM 20, turunan jembatan Sungai Sail sebelah kanan dari arah Pekanbaru
5	Pematangkapau	Jl. Harapan Raya RT 01 RW 02, lapangan terbuka (seberang pemakaman)
		Jl. Bukit Barisan RT 03 RW 02, samping pasar kaget
		Jl. Kapau Sari Ujung RT 02 RW 04, lapangan terbuka
		Kawasan Simpang tiga Parit Indah – Jl. Pesantren RT 01 RW 05
		Jl. Pesantren RT 05 RW 05, depan kuburan Husnul Khotimah
		Jl. Harapan Raya (jl. H. Imam Munandar) turunan sebelum jembatan Sail sebelah kiri menuju pusat kota.

KECAMATAN SAIL

No	Kelurahan	Jumlah Titik
1.	Cintaraja	4
2.	Sukamulia	5
3.	Sukamaju	4
Jumlah		13

No	Kampanye Terbuka	Jumlah
1	Kecamatan Sail (Lapangan Bola UNRI, Jl. Thamrin)	1 titik

LOKASI PEMASANGAN ALAT PERAGA KAMPANYE (APK)  
DI KECAMATAN SAIL

NO	KELURAHAN	LOKASI
1.	CINTARAJA	Jl. Mulyorejo Jl. Pattimura Ujung Jl. Lekol Hasan Basri (Lapangan Depan Rumah RT 001 RW 005) Diponegoro Ujung
2.	SUKAMULIA	Lapangan volly RW 6 RT 4 Lapangan Sukoharjo RW 5 Jalan Dwikora Ujung Gapura RW 5 Sukoharjo Jl. Hangtuah RW. 07
3.	SUKAMAJU	Jl. Bougenville (halaman rumah pak RT 03 RW 03)



		Lapangan voli Jl. Datuk Laksamana RT 4 RW 3 Lapangan bola UNRI Jl. Thamrin Jl. Datuk Laksamana (simpang Jl. Bougenville)
--	--	--

**KECAMATAN BUKIT RAYA**

No	KELURAHAN	JUMLAH TITIK
1	Air Dingin	8 Titik Lokasi APK
2	Simpang Tiga	18 Titik Lokasi APK
3	Tangkerang Labuai	12 Titik Lokasi APK
4	Tangkerang Selatan	7 Titik Lokasi APK
5	Tangkerang Utara	17 Titik Lokasi APK
Jumlah		62 Titik Lokasi APK

No	Kampanye Terbuka	Jumlah
1	Jl. Tengku Bey II (Lapangan Bola)	2 titik
2	Jl. Kuaran (Lapangan Bola)	

**LOKASI PEMASANGAN ALAT PERAGA KAMPANYE (APK)  
DI KECAMATAN BUKIT RAYA**

NO	KELURAHAN	LOKASI	KETERANGAN
1	AIR DINGIN	Jl. Karya Cipta	Lahan kosong di depan Pondok Makan Sambalado
		Jl. Dasar	Lapangan setelah gapura perum NTR II RW 11
		Jl. Sei Mintan	Lapangan pemuda
		Jl. Putra Panca	Lapangan Voli
		Jl. Air Dingin I	Lahan Kosong
		Jl. Air Dingin Ujung	Lahan Kosong sebelum TPU Air Dingin
		Jl. Air Dingin Ujung	Lapangan Voli
		Jl. Air Dingin Gg. Perwira	Lapangan Bola depan Baswara Coffe
2	SIMPANG TIGA	Jl. Unggas	Lahan kosong di Sepanjang jl. Unggas
		Jl. Ikhlas	Lapangan Voli
		Jl. Arimbi	Lapangan Basket
		Jl. Kesuma	Fasum
		Komplek Perumahan Peputra	Lahan Kosong
		Jl. Rantau	Pasar Kaget
		Jl. Masuk Perumahan Griya Intan	Lahan Kosong
		Jl. Tengku Bey Ujung	Lahan Kosong
		Jl. Masuk Perum Cikara	Lahan Kosong
		Jl. Masuk Perumahan Berkah	Lahan Kosong
		Jl. Puspasari I	Lahan Kosong
		Jl. Tengku Bey samping toko fawas	Lahan kosong
		Jl. Tengku Bey	Lahan Kosong Azura



		Komplek Perumahan RW 4	Lapangan Volly
		Jl. Parit Indah	Simpang Gedung Guru
		Jl. Srikandi	Depan Pengadilan Agama
		Jl. Labersa	Lahan Kosong
		Jl. Sudirman	Simpang Jl. Parit Indah sampai JPO
3	TANGKERANG LABUAI	Jl. Anggrek	Lapangan Kosong
		Jl. Parit Indah	RW 9
		Jl. Parit Indah	Depan Pengadilan Agama RW 10
		Jl. Cengkeh	Lapangan RW 4
		Jl. Bakti	Lapangan RW 6
		Jl. Makmur	Lapangan RW 6
		Jl. Tanjung	RW 6
		Jl. Rawa Bening	Lapangan RW 8
		Jl. Kesadaran	RW 10
		Jl. Tanjung	RW 12
		Jl. Kelapa Sawit	RW 5
		Perum Permata Ratu	Lapangan RW 11
4	TANGKERANG SELATAN	Jl. Cipta Sari	Lapangan Bola RW 6
		Jl. Bunga Raya	Lapangan depan Mesjid Hidayatullah
		Jl. Kakap IV/ Jl. Karya Sari	Lapangan Bola RW 8
		Jl. Wonosari	Lahan kosong
		Jl. Cemara	Lapangan depan Mesjid Al-Mukhsinin
		Jl. Semanggi	Lahan kosong
		Jl. Bandung	Lahan kosong
5	TANGKERANG UTARA	Jl. Jati	Sepanjang Jl. Jati sampai ujung
		Jl. Pandan	Sepanjang Jl. Pandan sampai Jembatan
		Jl. Gelugur	Sepanjang Jl. Gelugur sampai ujung
		Jl. Beringin	Sepanjang Jl. Beringin sampai ujung
		Jl. Kapling I	Sepanjang Jl. Kapling I sampai Jembatan
		Jl. Samarinda	Sepanjang Jl. Samarinda sampai ujung
		Jl. Pontianak	Sepanjang Jl. Pontianak sampai ujung
		Jl. Penghijauan	Sepanjang Jl. Penghijauan sampai ujung
		Jl. Kandis	Sepanjang Jl. Kandır sampai ujung
		Jl. Sentosa	Sepanjang Jl. Sentosa sampai ujung
		Jl. Banda Aceh	Sepanjang Jl. Banda Aceh sampai ujung
		Jl. Perkutut	Sepanjang Jl. Perkutut sampai ujung
		Jl. Sapta Taruna	Sepanjang Jl. Sapta Taruna sampai ujung

		Jl. Sidodadi	Sepanjang Jl. Sidodadi sampai ujung
		Jl. Lembah raya	Sepanjang Jl. Lembah Raya sampai ujung
		Jl. Kina	Sepanjang Jl. Kina sampai ujung
		Jl. Harapan Raya	Samping Hotel Alpha sampai jembatan

**KECAMATAN MARPOYAN DAMAI**

KELURAHAN	JUMLAH TITIK
Tangkerang Barat	7 titik
Tangkerang Tengah	20 titik
Wonorejo	5 titik
Sidomulyo Timur	15 titik
Perhentian Marpoyan	9 titik
Maharatu	3 titik
<b>Jumlah</b>	<b>59 titik</b>

No	Kampanye Terbuka	Jumlah
1	Jl. Belimbing	2 titik
2	Jl. Pahlawan Kerja	

**LOKASI PEMASANGAN ALAT PERAGA KAMPANYE (APK)  
DI KECAMATAN MARPOYAN DAMAI**

NO	KELURAHAN	LOKASI
1	Tangkerang Barat	Jl. Paus
		Jl bakti
		Jl. Terubuk
		Jl. Duyung
		Jl. Todak
		Jl. Gulama
		Jl. Baung
2	Tangkerang Tengah	Jl. Paus
		Jl. kereta api
		Jl. Cendrawasi
		Jl. puyuh mas
		Jl. Merak
		Jl. Kasha
		Jl. Garuda
		Jl. garuda ujung
		Jl. Bahana
		Jl. Bandeng
		Jl. Kapio
		Jl. Neraca
		Jl. Mandala
		Jl. Wonosari
		Jl. lion air
		Jl. Hadisuwarno
		Jl. Sukaramai
		Jl. Dakota



		Jl. Sembilang
		Jl. Nurpanio
3	Wonorejo	Jl. Pinang
		Jl. Taskurun
		Jl. Belimbing
		Jl. Manggis
		Jl. Cempedak
4	Sidomulyo Timur	Jl. Rambutan
		Jl. Handayani
		Jl. Palaraya
		Jl. kayu manis
		Jl. Rasamala
		Jl. Irkab
		Jl. Pelangi
		Jl. Baru
		Jl. Dirgantara
		Jl. Majalengka
		Jl. BRI II
		Jl. Arrosyidin
		Jl. Satrya
		Jl. Seirama
		Jl. tut wuri
5	Perhentian Marpoyan	Jl. garuda raya
		Jl. Kartama
		Jl. Sidodadi
		Jl. Kuansing
		Jl. kartama 1
		Jl. Alamanda
		Jl. karya mandiri
		Jl. Provinsi
		Jl. Harmonis
6	Maharatu	Jl. pahlawan kerja
		Jl. Kartama
		Jl. Inpres

**KECAMATAN BINAWIDYA**

KELURAHAN	JUMLAH TITIK
Binawidya	9 titik
Tobek Godang	7 titik
Delima	7 titik
Simpang Baru	10 titik
Sungai Sibam	4 titik
<b>Jumlah</b>	<b>37 titik</b>

**LOKASI PEMASANGAN ALAT PERAGA KAMPANYE (APK)  
DI KECAMATAN BINAWIDYA**

No	KELURAHAN	LOKASI
1	BINAWIDYA	Jl. Naga Sakti
		Jl. Melati
		Jl. Garuda Sakti KM2-KM3

		Jl. Air Hitam
		Jl. Bangau Sakti – Simpang Kambajo
		Jl. Kamboja
		Jl. Kayu Putih – Depan SD 168
		Jl. SM Amin ( Simpang Stadion –Tugu Songket )
		Jl. Ketitiran – SMA N 12 Pekanbaru
2	TOBEK GODANG	Jl. Delima
		Jl. Hr. Soebrantas
		Jl. Lobak
		Jl. Soekarno Hatta
		Jl. Melati
		Jl. Rajawali Sakti
		Jl. SM Amin
3	DELIMA	<b>Jl. SM Amin</b>
		Jl. Srikandi
		Jl. Soekarno Hatta
		Jl. Lobak
		Jl. Melati
		Jl.Nangka Ujung
		Jl. Rajawali Sakti
4	SIMPANG BARU	Jl. SM Amin
		Jl. Kutilang Sakti
		Jl. Merak Sakti
		Jl. Manyar Sakti
		Jl. Balam Sakti
		Jl. Elang Sakti
		Jl. Bangau Sakti
		Jl. Hr. Soebrantas
		Jl. Garuda Sakti Km1
		Jl. Kamboja
5	SUNGAI SIBAM	Jl. Beringin
		Jl. Air Hitam
		Jl. Garuda Sakti
		Jl. Punak

**KECAMATAN TUAH MADANI**

No	KELURAHAN	JUMLAH TITIK
1	Tuahmadani	8 Titik
2	Sialang Munggu	9 Titik
3	Airputih	7 Titik
4	Sidomulyo Barat	12 Titik
5	Tuah Karya	19 Titik
<b>Jumlah</b>		<b>55 Titik</b>

No	Kampanye Terbuka	Jumlah
1	Kelurahan Tuahmadani	2 Titik
2	Kelurahan Sialang Munggu	



**LOKASI PEMASANGAN ALAT PERAGA KAMPANYE (APK)  
DI KECAMATAN TUAH MADANI**

No	Kelurahan	Lokasi
1	Tuahmadani	Jl. Brotoseno (Depan Hotel Madina Dekat Kedai Pak Naro Rw.01)
		Jl. Subrantas (Depan Kopi Aren Rw. 07)
		Jl. Kubang Raya (Simpang Gang Saudara Rw.03)
		Jl. Garuda Sakti (Simpang Jl. Garuda Sakti Rw.07)
		Jl. Buluh Cina (Travo Sudut Lapangan Bola Rw.07)
		Jl. Manunggal (Pos Ronda Rw.05)
		Jl. Kubang Raya (Simpang Gang Villa Bidadari Rw.08)
		Jl. Sepakat S.D Jl. Kabun (Perumahan Asta Gardenia Rw.08)
2	Sialang Munggu	Jl. Hr. Subrantas (Sebelah Selatan Wilayah Kel.Sialang Munggu)
		Jl. Cipta Karya (Sebelah Timur Wilayah Kel.Sialang Munggu)
		Jl. Suka Karya (
		Jl. Eka Tunggal
		Jl. Cipta Karya Ujung
		Jl. Purwodadi Ujung
		Jl. Datuk Tunggal
		Jl. Cipta Karya Gg. Hidayah (Lapangan Sepakbola Depan Alfamart)
3	Airputih	Jl. Cipta Karya Perum Graha Bintungan (Lapang Bola Voli)
		Jl. Garuda Sakti
		Jl. Uka
		Jl. Kebun
		Jl. Tpu Tampan
		Jl. Sanggul
		Jl. Indragiri
4	Sidomulyo Barat	Jl. Jati Mandiri
		Jl. Hr. Subrantas (Depan Babusalam Rt.03 Rw.04)
		Jl. Sukarno Hatta (Depan Damai Langgeng Rt.02 Rw. 7)
		Jl. Porwodadi (Depan Kantor Lurah Rt.01 Rw.13)
		Simpang Jl. Teropong - Jl. Sukarno Hatta (Rt.02 Rw.23)
		Jl. Sukarno Hatta (Pintu Gerbang Rawa Bening)
		Jl. H.R Soebrantas (Depan Pasar Jongkok)
		Jl. Purwodadi (Simpang Amik)
		Jl. Melur (Pasar Kaget)
		Jl. Karyawan (Depan Pasar Kaget)
		Jl. Soekarno Hatta / Jl. Baru (Pasar Induk)
5	Tuah Karya	Jl. Teropong ( Depan Rumah Rw 27)
		Jl. Hr. Soebrantas (Samping Fly Over)
		Jl. Suka Karya
		Gg. Gembira

		Gg. Seni
		Jl. Saiyo
		Jl. Guna Karya
		Jl. Amd
		Jl. Swakarya
		Jl. Swakarya Ujung
		Jl. Bangun Karya
		Jl. Taman Karya - Taman Karya Ujung
		Jl. Karya - Karya Ujung
		Jl. Budi Daya
		Jl. Tuah Karya
		Jl. Kubang Raya
		Jl. Hr. Soebrantas
		Jl. Bina Karya
		Jl. Lumba-Lumba
		Jl. Graha Utama
		Jl. Graha Utama

**KECAMATAN SENAPELAN**

No	KELURAHAN	JUMLAH TITIK
1	Kampung Bandar	5
2	Kampung Baru	7
3	Kampung Dalam	4
4	Padang Bulan	10
5	Padang Terubuk	13
6	Sago	6
Jumlah		45

No	Kampanye Terbuka	Jumlah
1	Lapangan Bukit Senapelan	2 titik
2	Lapangan Basket Depan Kantor Polresta Pekanbaru	

**LOKASI PEMASANGAN ALAT PERAGA KAMPANYE (APK)  
DI KECAMATAN SENAPELAN**

No	Kelurahan	Lokasi
1	Kampung Bandar	Jl. Senepelan
		Jl. Perdagangan
		Jl. Kesehatan
		Jl. Riau I
		Jl. Yossudarso/ Jl. D.I. Panjaitan
2	Kampung Baru	Jl. Jati
		Jl. Kulim
		Jl. Meranti
		Jl. D.I. Panjaitan
		Jl. Kuras
		Jl. Kapur
		Jl. Giam
3	Kampung Dalam	Jl. Ir. H. Juanda / Jl. Khadijah Ali
		Jl. Saleh Abbas / Jl. M. Yamin
		Jl. H. Sulaiman



4	Padang Bulan	Jl. Kampung Dalam
		Jl. Seroja (Komp. Ruko 7 Pintu)
		Jl. Teratai
		Jl. Cempaka
		Jl. Teratai
		Jl. Melur (Disimpang TB. Mandala)
		Jl. Melur Bawah
		Jl. Sidomulyo
		Jl. Sidomulyo (Tanah Kosong)
		Jl. Sidomulyo (Simpang Mesjid Al-Huda)
		Jl. Sidomulyo Gg. Mushola Al-Mukminin
5	Padang Terubuk	Jl. Moh Ali
		Jl M. Yamin (Smpg. Lampu Merah SMP 2 PKU)
		Jl. M. Yamin (Depan SMP YLPI Pekanbaru)
		Jl. Teratai (Simpang Markem Pasar Kodim)
		Jl. Teratai Bawah (Depan TK YLPI)
		Jl. Teratai Bawah Depan Ruko Billiard)
		Jl. Mawar Lorong Bungaraya I
		Jl. Mawar-Jl. Riau
		Jl. Kemuning Bawah (Dekat Tanah Kosong)
		Jl. Kemuning Bawah (dekat lampu merah)
		Jl. Riau (Samping Masjid Senapelan)
		Jl. Mawar Bawah (Simpang Gg. Nenas)
		Jl. Mutiara (Depan rumah RT)
		Jl. Dr. Samratulangi
6	Sago	Jl. Ir. H. Juanda
		Jl. Prof. M. Yamin
		Jl. Jend. Ahmad Yani
		Jl. Dr. Samratulangi
		Jl. Karet/Dr. Leimena

KECAMATAN PAYUNG SEKAKI

No	KELURAHAN	JUMLAH TITIK
1.	Air Hitam	4
2.	Bandarraya	5
3.	Labuhbaru Barat	4
4.	Labuhbaru Timur	5
5.	Tampan	6
6.	Tirta Siak	5
Jumlah		29

No	Kampanye Terbuka	Jumlah
1.	Labuhbaru Timur	3 titik
2.	Tirta Siak	

LOKASI PEMASANGAN ALAT PERAGA KAMPANYE (APK)  
DI KECAMATAN PAYUNG SEKAKI

No	Kelurahan	Lokasi
1	Air Hitam	jl. siak ii (depan pergudangan avian)
		jl. soekarno hatta (simp. jl. thamrin)
		jl. lily / jl. panglima (hash food / arwana residence)
		jl. karya makmur (pertengahan)



2	Bandarraya	simp. arengka ii (jl. dharma bakti ujung)
		pergudangan siak ii
		jl. dharma bakti ujung (jl. arengka ii – bundaran songket)
		jl. air hitam (terminal akap)
3	Labuhbaru Barat	jl. sidorukun (dari arengka ii, setelah kua sebelah kiri)
		jl. dharma bakti simp. soekarno hatta (tanah kosong sebelah lampu merah)
		jl. fajar sebelah masjid al-fajar (tanah kosong)
		jl. tuanku tambusai simp as-shofa
4	Labuhbaru Timur	jl. soekarno hatta samping spbu
		simp. jl. arengka durian – simp jl. arengka nangka
		jl. perwira depan masjid paripurna mujahidin (lapangan bola)
		jl. nangka / jl. tuanku tambusai (sebelah sekolah tri bakti)
5	Tampan	jl. gotong royong (tanah kosong yang sudah ditimbun)
		jl. durian simp. serayu
		jl. siak ii (bundaran tabungan)
		jl. riau (simp. jl. soekarno hatta)
6	Tirta Siak	jl. riau samping 711 swalayan
		jl. pemuda ujung simp. jl. kurnia
		jl. kayu manis (simp. jl. pemuda dan jl. kayu manis)
		jl. riau gg. riau (sungai senapelan)
		jl. pemuda simp. jl. pemudi
		jl. siak ii sekitar jembatan kembar
		pondok mutiara – jl. karya (lapangan dan pojok perumahan pondok mutiara)
		jl. pemuda ujung sebelum kantor lurah
		lapangan jl. kulim ujung (samping sekolah bmw)

Ditetapkan di Pekanbaru

Pada tanggal 23 November 2023

KETUA KOMISI PEMILIHAN UMUM  
KOTA PEKANBARU,

ttd.

ANTON MERCIYANTO

Salinan sesuai dengan aslinya

SEKRETARIAT KOMISI PEMILIHAN UMUM

KOTA PEKANBARU

Pln. Kepala Subbagian Hukum dan SDM,



Ayatullah Komeini





**SALINAN**

**KOMISI PEMILIHAN UMUM  
KABUPATEN KAMPAR**

KEPUTUSAN KOMISI PEMILIHAN UMUM KABUPATEN KAMPAR  
NOMOR 360 TAHUN 2023  
TENTANG  
PENETAPAN LOKASI PEMASANGAN ALAT PERAGA KAMPANYE  
DALAM PEMILIHAN UMUM TAHUN 2024 DI KABUPATEN KAMPAR

KETUA KOMISI PEMILIHAN UMUM KABUPATEN KAMPAR,

- Menimbang :
- a. bahwa berdasarkan ketentuan sebagaimana diatur di dalam Pasal 35 ayat(1) dan Pasal 36 ayat(1) pada Peraturan Komisi Pemilihan Umum Nomor 15 Tahun 2023 tentang Kampanye Pemilihan Umum, yang menyatakan bahwa KPU dapat memfasilitasi pemasangan alat peraga kampanye Pemilu berupa penentuan lokasi dalam pemasangan alat peraga Kampanye Pemilu;
  - b. bahwa untuk melaksanakan ketentuan sebagaimana diatur pada Pasal 36 ayat (3) huruf b, di dalam Peraturan Komisi Pemilihan Umum Nomor 15 Tahun 2023 tentang Kampanye Pemilihan Umum, yang menyatakan bahwa Lokasi Pemasangan Alat Peraga Kampanye Pemilu di wilayah Kabupaten/Kota ditetapkan dengan Keputusan KPU Kabupaten/Kota;
  - c. bahwa berdasarkan pertimbangan sebagaimana dimaksud pada huruf a dan b, perlu menetapkan Keputusan Komisi Pemilihan Umum Kabupaten Kampar tentang Penetapan Lokasi Pemasangan Alat Peraga Kampanye Dalam Pemilihan Umum Tahun 2024 di Kabupaten Kampar;

- Mengingat : 1. Undang-Undang Nomor 7 Tahun 2017 tentang Pemilihan Umum (Lembaran Negara Republik Indonesia Tahun 2017 Nomor 182, Tambahan Lembaran Negara Republik Indonesia Nomor 6109) sebagaimana telah diubah dengan Peraturan Pemerintah Pengganti Undang-Undang Nomor 1 Tahun 2022 tentang Perubahan Atas Undang-Undang Nomor 7 Tahun 2017 tentang Pemilihan Umum (Lembaran Negara Republik Indonesia Tahun 2022 Nomor 224);
2. Peraturan Komisi Pemilihan Umum Nomor 3 Tahun 2022 tentang Tahapan dan Jadwal Penyelenggaraan Pemilihan Umum Tahun 2024 (Berita Negara Republik Indonesia Tahun 2022 Nomor 574);
3. Peraturan Komisi Pemilihan Umum Nomor 4 Tahun 2022 tentang Pendaftaran, Verifikasi, dan Penetapan Partai Politik Peserta Pemilu Anggota DPR dan DPRD (Berita Negara Republik Indonesia Tahun 2022 Nomor 680) sebagaimana telah diubah dengan Peraturan Komisi Pemilihan Umum Nomor 11 Tahun 2022 tentang Perubahan atas Peraturan Komisi Pemilihan Umum Nomor 4 Tahun 2022 tentang Pendaftaran, Verifikasi, dan Penetapan Partai Politik Peserta Pemilihan Umum Anggota Dewan Perwakilan Rakyat dan Dewan Perwakilan Rakyat Daerah (Berita Negara Republik Indonesia Tahun 2022 Nomor 1251);
4. Peraturan Komisi Pemilihan Umum Nomor 10 Tahun 2023 tentang Pencalonan Anggota Dewan Perwakilan Rakyat, Dewan Perwakilan Rakyat Daerah Provinsi, dan Dewan Perwakilan Rakyat Daerah Kabupaten/Kota (Berita Negara Republik Indonesia Tahun 2023 Nomor 348);
5. Peraturan Komisi Pemilihan Umum Nomor 15 Tahun 2023 tentang Kampanye Pemilihan Umum (Berita Negara Republik Indonesia Tahun 2023 Nomor 548);
6. Keputusan Komisi Pemilihan Umum Nomor 1621 Tahun 2023 tentang Pedoman Teknis Pelaksanaan Kampanye Pemilihan Umum;



Memperhatikan : Berita Acara Rapat Pleno Komisi Pemilihan Umum Kabupaten Kampar Nomor 496/PL.01.6-BA/1401/2/2023 tentang Penetapan Lokasi Pemasangan Alat Peraga Kampanye Dalam Pemilihan Umum Tahun 2024 di Kabupaten Kampar;

MEMUTUSKAN:

Menetapkan : KEPUTUSAN KOMISI PEMILIHAN UMUM KABUPATEN KAMPAR TENTANG PENETAPAN LOKASI PEMASANGAN ALAT PERAGA KAMPANYE DALAM PEMILIHAN UMUM TAHUN 2024 DI KABUPATEN KAMPAR.

KESATU : Menetapkan Lokasi Pemasangan Alat Peraga Kampanye dalam Pemilihan Umum Tahun 2024 di Kabupaten Kampar, sebagaimana tercantum dalam Lampiran Keputusan ini yang merupakan bagian tidak terpisahkan dari Keputusan ini.

KEDUA : Kepada Pelaksana Kampanye Pemilu agar dalam pemasangan alat peraga kampanye sesuai dengan penetapan lokasi alat peraga kampanye yang telah ditetapkan oleh KPU Kabupaten Kampar, dengan mempertimbangkan etika, estetika, kebersihan dan keindahan kota atau kawasan setempat sesuai dengan ketentuan peraturan perundang-undangan.

KETIGA : Keputusan ini mulai berlaku pada tanggal ditetapkan.

Ditetapkan di Bangkinang  
pada tanggal 20 November 2023

KETUA KOMISI PEMILIHAN UMUM  
KABUPATEN KAMPAR,

ttd.

MARIA ARIBENI

Salinan sesuai dengan aslinya  
SEKRETARIAT KOMISI PEMILIHAN UMUM  
KABUPATEN KAMPAR  
Kepala Sub Bagian Hukum dan SDM



M. Arief Almanar

LAMPIRAN KEPUTUSAN KOMISI PEMILIHAN UMUM KABUPATEN KAMPAR  
NOMOR 360 TAHUN 2023  
TENTANG

PENETAPAN LOKASI PEMASANGAN ALAT PERAGA KAMPANYE DALAM PEMILIHAN  
UMUM TAHUN 2024 DI KABUPATEN KAMPAR

1. KECAMATAN BANGKINANG

NO	KECAMATAN/DESA/ KELURAHAN	LOKASI		
		REKLAME	SPANDUK/ UMBUL-UMBUL	RAPAT UMUM
1	2	3	4	5
	TINGKAT KECAMATAN BANGKINANG	1. Simpang 3 Masjid Al-Mukhlisin hingga batas Masjid Al-Mukhlisin	1. Simpang 3 Masjid Al-Mukhlisin hingga batas Masjid Al-Mukhlisin	1. Lapangan Anggun-anggun Muara Uwai
		2. Desa Suka Mulya sampai batas Masjid Raya Bangkinang	2. Desa Suka Mulya sampai batas Masjid Raya Bangkinang	2. Lapangan Bola Kaki Desa Laboy Jaya
	TINGKAT DESA/ KELURAHAN			
1	PULAU LAWAS	Jl. Syarifuddin Syarif (Simpang Tiga Gang Basamo) menuju lapangan Volly	1. Jl. Peltu Syaidan samping TK menuju Tepi Sungai 2. Jl. Peltu Syaidan Depan Cucian Muaro menuju Dusun Pulau Lawas	1. Lapangan Bola Voli Desa ( RT 003 RW 001 ) 2. Lapangan Bola Kaki Desa Pulau Lawas
2	MUARA UWAI	1. Simpang Dusun Cubadak (Jl. KH. M. Mahyuddin) menuju Dusun Telo 2. Jl. H. Syarifuddin Syarif Simpang Menanti menuju Kantor Camat Bangkinang	1. Simpang Dusun Telo menuju Dusun Telo 2. Jl. Abdul Malik pinggir sungai Kampar Kampung Macan	1. Stadion Mini Anggun -anggun Desa Muara Uwai 2. Lapangan Mini Dusun Uwai Jl. Ompang Uwai
3	PASIR SIALANG	1. Simpang Jl. Linkar Pasir Sialang menuju teratak 2. Simpang Lingk. Tanjung menuju Domo 3. Depan Gerbang Tol menuju Tol 4. Simpang Sungai Jernih menuju Lingkungan Sungai Jernih 5. Simpang Bukit Sembilan menuju Desa Bukit Sembilan 6. Kampung Jernih ( Persimpangan ) menuju kampung Baru	1. Simpang Jl. Linkar Pasir Sialang menuju teratak 2. Simpang Lingk. Tanjung menuju Domo 3. Depan Gerbang Tol menuju Tol 4. Simpang Sungai Jernih menuju Lingkungan Sungai Jernih 5. Simpang Bukit Sembilan menuju Desa Bukit Sembilan	Lapangan Bola Kaki Longuong



NO	KECAMATAN/DESA/ KELURAHAN	LOKASI		
		REKLAME	SPANDUK/ UMBUL-UMBUL	RAPAT UMUM
1	2	3	4	5
4	PULAU	1. Lapangan Bola Voli Rona	1. Lapangan Bola Voli Rona	Lapangan Bola Kaki Kantor Lurah
		2. Lapangan Sepak Takrau Bodi	2. Lapangan Sepak Takrau Bodi	
5	SUKA MULYA	1. jalur Jalan Utama RT 01, RT 02 dan RT 03 Dusun Sido Rukun	1. jalur Jalan Utama RT 01, RT 02 dan RT 03 Dusun Sido Rukun	Lapangan Bola Kaki Desa Suka Mulya
		2. jalur Jalan Utama RT 01, RT 08 dan RT 10 Dusun Sidodadi	2. jalur Jalan Utama RT 01, RT 08 dan RT 10 Dusun Sidodadi	
		3. Jalur jalan Utama RT 15, RT 16 Dusun Sidomakmur	3. Jalur jalan Utama RT 15, RT 16 Dusun Sidomakmur	
		4. jalur Simpang Tiga RT 018, RT 19 dan RT 21 Dusun Sidomukti	4. jalur Simpang Tiga RT 018, RT 19 dan RT 21 Dusun Sidomukti	
6	LABOY JAYA	1. Simpang Desa Laboy Jaya RT.001 RW.002 menuju Dusun Bukit Landai	1. Simpang Desa Laboy Jaya RT.001 RW.002 menuju Dusun Bukit Landai	1. Lapangan RT 016 Dusun Bukit Lintang
		2. Simpang Tiga RT 007 menuju Dusun Bukit Landai	2. Simpang Tiga RT 007 menuju Dusun Bukit Landai	2. Lapangan RT 018 Dusun Bukit Lintang
		3. Simpang Tiga RT 012 menuju Dusun Bukit Indah	3. Simpang Tiga RT 012 menuju Dusun Bukit Indah	
		4. Depan Balai RT. 016 RW 04 menuju Dusun Bukit Indah	4. Depan Balai RT. 016 RW 04 menuju Dusun Bukit Indah	
		5. Simpang Tiga RT 014 RW.04 menuju Dusun Bukit Indah	5. Simpang Tiga RT 014 RW.04 menuju Dusun Bukit Indah	
		6. Simpang Tiga RT 018 RW.05 menuju Dusun Bukit Lintang	6. Simpang Tiga RT 018 RW.05 menuju Dusun Bukit Lintang	

NO	KECAMATAN/DESA/ KELURAHAN	LOKASI		
		REKLAME	SPANDUK/ UMBUL-UMBUL	RAPAT UMUM
1	2	3	4	5
7	BUKIT PAYUNG	1. Jl. Utama Desa Bukit Payung menuju Masjid Baiturrahman	1. Jl. Utama Desa Bukit Payung menuju Masjid Baiturrahman	Lapangan Bola Kaki Desa Bukit Payung
		2. Simpang jalan Jl. Anggrek RW 02 menuju Jalan Utama	2. Simpang jalan Jl. Anggrek RW 02 menuju Jalan Utama	
		3. Simpang Jl. Imam Bonjol menuju Jl.Raya Bangkinang-Petapahan	3. Simpang Jl. Imam Bonjol menuju Jl.Raya Bangkinang-Petapahan	
8	BUKIT SEMBILAN	1. Simpang Tiga Jalan Utama menuju Jl. kutilang	1. Simpang Tiga Jl. Utama Desa menuju Jl. Kutilang	Lapangan Bola Kaki Bukit Sembilan
		2. Simpang Tiga Jalan Utama menuju Jl. Sawit	2. Gerbang Desa Bukit Sembilan menuju Jl.Sawit	
9	BINUANG	1. Depan Kuburan Dusun Bukit Permai menuju Simpang Pogang	1. Perbatasan Binuang-Muara Uwai dari jembatan menuju gudang pertanian	1. Lapangan Bola Voli Dusun Bukit Permai
		2. Simpang Pogang menuju Jalan Subanglan	2. Perbatasan Binuang dan Pulau dari Box Culvert menuju Lapangan Mini	2. Lapangan eks Bola Voli Dusun Matuoluok
			3. Simpang Tiga Ampera Timah menuju Kantor Desa Binuang	



2. KECAMATAN SALO

NO	KECAMATAN/DESA/ KELURAHAN	LOKASI		
		REKLAME	SPANDUK/ UMBUL-UMBUL	RAPAT UMUM
1	2	3	4	5
	TINGKAT KECAMATAN SALO	Lapangan Sepakbola samping Kantor Camat Salo	Lapangan Sepakbola samping Kantor Camat Salo	Lapangan Sepakbola samping Kantor Camat Salo
	TINGKAT DESA/ KELURAHAN			
1	GANTING DAMAI	Lapangan Bola Volly RT 001 RW 005 Dusun Sukun	Jl. M. Nurmahyuddin, RT 002 RW 003 Dusun Suka Maju (dari simpang Kantor Desa menuju perbatasan Dusun Sukun)	Lapangan Sepakbola Desa Ganting Damai
2	SIPUNGGUK	Depan Gedung Serbaguna RT 003 RW 002 Dusun Teratak	Jalan Samping Kantor Desa Sipungguk RT 005 RW 003 Dusun Teratak menuju Kampung Lintang	Lapangan Bola Kaki Dusun Teratak
3	GANTING	Lapangan Bola Kaki dan Volly proyek Dusun Koto Semiri RT 008 RW 005	Lapangan Bola Volly koto Air Manis RT 012 RW 007	Lapangan depan Balai Pelatihan Desa Ganting
4	SALO	Lapangan Panca dusun terang bulan RT.03 / RW.01	Lapangan Bola Volly Getah Sebatang RT.002 / RW.002	Lapangan Panca Dusun Terang Bulan Desa Salo
5	SALO TIMUR	Lapangan Bola Kaki Karawai. RT 002 RW 001 Dusun Merbau	1. Jl. Lukman RT.002 RW 002 Dusun Kampung Baru menuju Lapangan samping Rumah Kepala Desa	Lapangan Bola Kaki Karawai
6	SIABU	Lapangan Sepakbola Siabu RT 003 RW 002	Lapangan Sepakbola Sungai Abang RT 002 RW 009	Lapangan Sepakbola Siabu RT 003 RW 002

3. KECAMATAN XIII KOTO KAMPAR

NO	KECAMATAN/DESA/ KELURAHAN	LOKASI		
		REKLAME	SPANDUK/ UMBUL-UMBUL	RAPAT UMUM
1	2	3	4	5
	TINGKAT KECAMATAN XIII KOTO KAMPAR	Simpang Masuk Gapura Batu Bersurat menuju Masjid Al-Fajri	Simpang Masuk Gapura Batu Bersurat menuju Masjid Al-Fajri	Stadion Mini Danau Rusa
TINGKAT DESA/ KELURAHAN				
1	BATU BERSURAT	Simpang Tiga Batu Bersurat menuju Pasar Batu Bersurat	Simpang Tiga Batu Bersurat menuju Pasar Batu Bersurat	Stadion Mini Danau Rusa
2	GUNUNG BUNGSU	1. Gapura Masuk Desa Gunung Bungsu (Dusun IV) menuju simpang 3 ke Padasa	1. Gapura Masuk Desa Gunung Bungsu (Dusun IV) menuju simpang 3 ke Padasa	1. Pentas Seni Koto Nambonsu Desa Gunung Bungsu
		2. Lapangan Bola Kaki Desa Gunung Bungsu (Dusun IV)	2. Lapangan Bola Kaki Desa Gunung Bungsu (Dusun IV)	2. Lapangan Sepak Bola Desa Gunung Bungsu
3	KOTO TUO	Jalan Raya Candi Muara Takus (Simpang Blok C menuju Simpang Blok B)	Jalan Raya Candi Muara Takus (Simpang Blok C menuju Simpang Blok B)	Lapangan Bola Kaki Desa Koto Tuo
4	BALUNG	Dari jalan poros Dusun I Desa Balung menuju Dusun 5 Desa Balung	Dari jalan poros Dusun I Desa Balung menuju Dusun 5 Desa Balung	Lapangan Bola Kaki Desa Balung
5	MUARA TAKUS	Dari Jalan Raya Muara Takus Dusun III menuju gerbang masuk Candi Muara Takus	Dari Jalan Raya Muara Takus Dusun III menuju gerbang masuk Candi Muara Takus	Lapangan Sepak Bola Datuk Rajo Duo Dibalai
6	PULAU GADANG	Area Sarana Olahraga (SORGA) Pulau Gadang	Area Sarana Olahraga (SORGA) Pulau Gadang	Lapangan Kusuma Bantolo



7	TANJUNG ALAI	1. Simpang 3 RT 04 RW 02 Dusun I menuju RW.002 Dusun I	1. Simpang 3 RT 04 RW 02 Dusun I menuju RW.002 Dusun I	Lapangan Sepak Bola Kaki Datuk Darah Putih Desa Tanjung Alai
		2. Pinggiran Pasar Desa Tanjung Alai RT 03 RW 03 Dusun II menuju Pesantren	2. Pinggiran Pasar Desa Tanjung Alai RT 03 RW 03 Dusun II menuju Pesantren	
		3. jembatan dua menuju perbatasan Batu Bersurat	4. Bukit Kincung RT 01 RW 08 Dusun IV	
			5. Puncak Kuratan RT.003 RW.006 Dusun III	
8	RANAH SINGKAI	1. Dari Gapura Ranah Sungkai menuju Simpang Pasar Ranah Sungkai	1. Dari Gapura Ranah Sungkai menuju Simpang Pasar Ranah Sungkai	Lapangan Bola kaki Desa Ranah Sungkai
		2. Dari simpang Pelajar Dusun V menuju Pertigaan Kampung Rambutan	2. Dari simpang Pelajar Dusun V menuju Pertigaan Kampung Rambutan	
		3. Pertigaan Dusun RT 01 menuju Pertigaan RT 04 Dusun 1	3. Pertigaan Dusun RT 01 menuju Pertigaan RT 04 Dusun 2	
		4. Dari pangkal jalan Palokoto RT.014 menuju ujung jalan Palokoto RT.016	4. Dari pangkal jalan Palokoto RT.014 menuju ujung jalan Palokoto RT.017	
9	LUBUK AGUNG	1. Sekitaran Pos Ronda Dusun I sampai Perbatasan PDTA Desa Lubuk Agung	1. Sekitaran Pos Ronda Dusun I sampai Perbatasan PDTA Desa Lubuk Agung	Lapangan Bola Kaki Lubuk Agung
		2. Samping Kanan Pos Ronda Dusun III Desa Lubuk Agung	2. Samping Kanan Pos Ronda Dusun III Desa Lubuk Agung	
		3. Sekitaran Pos Ronda Dekat Pasar Jongkok Dusun IV Desa Lubuk Agung	3. Sekitaran Pos Ronda Dekat Pasar Jongkok Dusun IV Desa Lubuk Agung	
		4. simpang 3 Dusun II menuju jembatan Bukit Doso	4. simpang 3 Dusun II menuju jembatan Bukit Doso	
10	KOTO MESJID	1. Dari Gapura Kampung Patin menuju Pasar Mina Pelitan	1. Dari Gapura Kampung Patin menuju Pasar Mina Pelitan	Lapangan Bola Kaki Desa Koto Mesjid
		2. Dari simpang 3 Dusun II menuju SD 09	2. Dari simpang 3 Dusun II menuju SD 10	
		3. Tanah Kosong Depan UPT Puskesmas Pulau Gadang	3. Tanah Kosong Depan UPT Puskesmas Pulau Gadang	
		4. Eks Balai Desa Koto Mesjid	4. Eks Balai Desa Koto Mesjid	
		5. Lapangan Bola Volly Beringin Indah menuju Box Culvert Dusun I Pincuran Bilah	5. Lapangan Bola Volly Beringin Indah menuju Box Culvert Dusun I Pincuran Bilah	

11	PONGKAI ISTIQOMAH	1. Dekat Pamsimas Dusun II menuju Gedung serbaguna Dusun I	1. Dekat Pamsimas Dusun II menuju Gedung serbaguna Dusun I	Lapangan Bola Kaki Desa Pongkai Istiqomah
		2. Gapura Masuk Desa Dusun III menuju batas Desa Koto Tuo	2. Gapura Masuk Desa Dusun III menuju batas Desa Koto Tuo	
		3. Jalan Poros Depan lapangan Sepak Bola menuju Embung	3. Jalan Poros Depan lapangan Sepak Bola menuju Embung	
12	BINAMANG	jalan lintas Provinsi dari Dusun I menuju Dusun III	jalan lintas Provinsi dari Dusun I menuju Dusun III	Lapangan Bola Kaki Desa
13	KOTO TUO BARAT	1. dari Gapura Desa Jalan Utama Dusun I menuju simpang TK Tunas Bangsa	1. dari Gapura Desa Jalan Utama Dusun I menuju simpang TK Tunas Bangsa	Lapangan Bola Kaki Datuk Haji Ahmad
		2. Jalan Lintas Provinsi Dusun I,III	2. Jalan Lintas Provinsi Dusun I,III	
		3. Jalan Utama Dusun I	3. Jalan Utama Dusun I	
		4. Jalan Olahraga Dusun I	4. Jalan Olahraga Dusun I	
		5. Jalan Mesjid Dusun I	5. Jalan Mesjid Dusun I	
		6. Jalan Nelayan Dusun I	6. Jalan Nelayan Dusun I	
		7. Jalan Pemuda Dusun IV	7. Jalan Pemuda Dusun IV	
		8. Jalan Merdeka Dusun III	8. Jalan Merdeka Dusun III	
		9. Jalan Punang Dusun III	9. Jalan Punang Dusun III	
		10. Jalan Nangka Dusun III	10. Jalan Nangka Dusun III	
		11. Jalan Karet Dusun III	11. Jalan Karet Dusun III	



4. KECAMATAN KOTO KAMPAR HULU

NO	KECAMATAN/DESA/ KELURAHAN	LOKASI		
		REKLAME	SPANDUK/ UMBUL-UMBUL	RAPAT UMUM
1	2	3	4	5
	TINGKAT KECAMATAN KOTO KAMPAR HULU	RTH Desa Tanjung (dari jembatan menuju Kantor Camat)	RTH Desa Tanjung (dari jembatan menuju Kantor Camat)	Lapangan Kantor Camat Koto Kampar Hulu
	TINGKAT DESA/ KELURAHAN			
1	TANJUNG	1. Depan kedai Piko Dusun III Desa Tanjung	1. Depan kedai Piko Dusun III Desa Tanjung	Lapangan Bola Kaki Desa Tanjung
		2. Areal simpang 4 buya diris Dusun IV Desa Tanjung	2. Areal simpang 4 buya diris Dusun IV Desa Tanjung	
		3. Areal Simpang Tugu Dusun I Desa Tanjung	3. Areal Simpang Tugu Dusun I Desa Tanjung	
2	TABING	Areal Lapangan Dusun II Tabing RT. 002/RW.002 samping Lapangan Volly Ball Desa Tabing	Areal Lapangan Dusun II Tabing RT. 002/RW.002 samping Lapangan Volly Ball Desa Tabing	Lapangan Bola Kaki Desa Tabing
3	GUNUNG MALELO	1. Dari Bumdes sampai MDA Dusun V	1. Dari Bumdes sampai MDA Dusun V	Lapangan Bola Kaki Desa Gunung Malelo
		2. Dari batas masjid menuju MDA Dusun 1 Kobuo Panjang	2. Dari batas masjid menuju MDA Dusun 1 Kobuo Panjang	
		3. Dari pabrik PT.Padasa sampai jembatan.	3. Dari pabrik PT.Padasa sampai jembatan.	
4	SIBIRUANG	Simpang 3 dusun 3 Desa sibiruang(dari jembatan Dusun I menuju simpang 3)	Simpang 3 dusun 3 Desa sibiruang(dari jembatan Dusun I menuju simpang 3)	Lapangan Bola Kaki Desa Sibiruang
		dari simpang 3 Dusun III menuju kantor Koperasi	dari simpang 3 Dusun III menuju kantor Koperasi	

5	BANDUR PICA	1. Areal Dusun II Bandur Picak Rt 006/Rw002 samping Lapangan Volly Ball Desa Bandur Picak	1. Areal Dusun II Bandur Picak RT.006/RW.002 samping Lapangan Volly Ball Desa Bandur Picak	Lapangan Bola kaki Desa Bandur Picak
		2. Areal Dusun III Bandur Picak RT 005 RW02 Pasar Desa Bandur Picak Batas	2. Areal Dusun III Bandur Picak RT 005 RW02 Pasar Desa Bandur Picak Batas	
6	PONGKAI	Lapangan Bola kaki dan lapangan bola volley Desa Pongkai Dusun IV.	Di sepanjang jalan Desa Pongkai (dari Gapura menuju perbatasan PT Padasa)	Lapangan Bola Kaki Desa



5. KECAMATAN GUNUNG SAHILAN

NO	KECAMATAN/DESA/ KELURAHAN	LOKASI		
		REKLAME	SPANDUK/ UMBUL-UMBUL	RAPAT UMUM
1	2	3	4	5
	TINGKAT KECAMATAN GUNUNG SAHILAN	1. Dari Jalan Lintas PT Flora Kecamatan Gunung Sahilan menuju jembatan Pantuan	1. Dari Jalan Lintas PT Flora Kecamatan Gunung Sahilan menuju jembatan Pantuan	Lapangan Bola kaki Desa Sahilan Darussalam
		2. Dari simpang Kaca Kebun Durian menuju Pos PT. Blangkolan	2. Dari simpang Kaca Kebun Durian menuju Pos PT. Blangkolan	
TINGKAT DESA/ KELURAHAN				
1	KEBUN DURIAN	1. Lapangan Futsal Usaha Desa Kebun Durian	1. Lapangan Futsal Usaha Desa Kebun Durian	Stadion Mini Desa Kebun Durian
		2. Jalan Poros Desa Kebun Durian (dari jembatan kembar menuju jembata pantuan)	2. Jalan Poros Desa Kebun Durian (dari jembatan kembar menuju jembata pantuan)	
		3. Jalan Lintas Desa Kebun Durian-Gunung Sahilan (dari simpang Kaca menuju jembatan keong)	3. Jalan Lintas Desa Kebun Durian-Gunung Sahilan (dari simpang Kaca menuju jembatan keong)	
2	GUNUNG SAHILAN	Disepanjang Jalan Lintas Gunung Sahilan–Gunung Sari (dari jembatan keong menuju depan KUD Pancuran Gading)	Disepanjang Jalan Lintas Gunung Sahilan–Gunung Sari (dari jembatan keong menuju depan KUD Pancuran Gading)	1. Lapangan Bola Kaki Desa Gunung Sahilan
				2. Lapangan voli Pancuran Gading
3	GUNUNG SARI	1. Sepanjang Jalan Lintas di Gunung Sari (dari Gapura perbatasan Gunung Sari Suka Makmur menuju Jembatan prayit)	1. Sepanjang Jalan Lintas di Gunung Sari (dari Gapura perbatasan Gunung Sari Suka Makmur menuju Jembatan prayit)	Lapangan Bola Kaki Desa Gunung Sari (depan puskesmas Gunung Sahilan II)
		2. Sepanjang Jalan Koridor RAPP (Deso Barat menuju Dusun Kuran)	2. Sepanjang Jalan Koridor RAPP (Deso Barat menuju Dusun Kuran)	

4	SUKA MAKMUR	Disepanjang Jalan Poros Desa Suka Makmur (dari jembatan kembar perbatasan Suka Makmur menuju Makmur Sejahtera sampai Gapura perbatasan Suka Makmur-Gunung Sari)	Disepanjang Jalan Poros Desa Suka Makmur (dari jembatan kembar perbatasan Suka Makmur menuju Makmur Sejahtera sampai Gapura perbatasan Suka Makmur-Gunung Sari)	1. Stadion Bola Kaki Tunas Mandiri.
				2. Stadion Bola Kaki Elang Putih.
				3. Stadion Bola Kaki Bina Taruna.
5	SUBARAK	Disepanjang Jalan Poros Desa Subarak (dari Simpang Tugu menuju tepi Sungai di Jl. Syekh)	Disepanjang Jalan Poros Desa Subarak (dari Simpang Tugu menuju tepi Sungai di Jl. Syekh)	1. Di alun-alun Desa Subarak
				2. Lapangan Bola Kaki Desa Subarak
6	SUNGAI LIPAI	1. Jalan Lintas Sumatera Desa Sungai Lipai (dari simpang PT Flora menuju jembatan Kembar)	1. Jalan Lintas Sumatera Desa Sungai Lipai (dari simpang PT Flora menuju jembatan Kembar)	Lapangan Bola Kaki Dusun Talang Tansi
		2. Simpang SMA N 1 Gunung Sahilan menuju ujung jalan Dusun Talang Tansi	2. Simpang SMA N 1 Gunung Sahilan menuju ujung jalan Dusun Talang Tansi	
		3. Jalan Lintas Tibun Kebun Durian Dusun Suka Menanti (dari simpang Sungai Lipai menuju Sungai Salak)	3. Jalan Lintas Tibun Kebun Durian Dusun Suka Menanti (dari simpang Sungai Lipai menuju Sungai Salak)	
7	SAHILAN DARUSSALAM	1. Jalan Poros kerajaan menuju simpang Camp	1. Jalan Poros kerajaan menuju simpang Camp	Di Lapangan Bola Kaki Desa Sahilan Darussalam
		2. Jalan Pulau menuju simpang Pesantren	2. Jalan Pulau menuju simpang Pesantren	
8	GUNUNG MULYA	Disepanjang Jalan Poros Desa Gunung Mulya (dari jembatan Prayit menuju Pos Security PT.Blangkolam	Disepanjang Jalan Poros Desa Gunung Mulya (dari jembatan Prayit menuju Pos Security PT.Blangkolam	1. Lapangan Bola Kaki Gelora Tunas Mulya
				2. Lapangan Bola Kaki Gelora Sido Dadi



9	MAKMUR SEJAHTERA	Disepanjang Jalan Poros Desa Makmur Sejahtera (dari depan Pasar Minggu menuju jembatan kembar)	Disepanjang Jalan Poros Desa Makmur Sejahtera (dari depan Pasar Minggu menuju jembatan kembar)	1. Lapangan Bola Kaki Dusun I
				2. Lapangan Bola Kaki Dusun II Rejosari
				3. Lapangan Bola Kaki Dusun III Sidomulyo

6. KECAMATAN PERHENTIAN RAJA

NO	KECAMATAN/DESA/ KELURAHAN	LOKASI		
		REKLAME	SPANDUK/ UMBUL-UMBUL	RAPAT UMUM
1	2	3	4	5
	TINGKAT KECAMATAN PERHENTIAN RAJA	Dari batas Masjid Annizam menuju simpang masuk Desa Sei Simpang Dua	Dari batas Masjid Annizam menuju simpang masuk Desa Sei Simpang Dua	Stadion Mini Desa Pantai Raja
	TINGKAT DESA/ KELURAHAN			
1	PANTAI RAJA	1. Dari dusun I Pasir Halus menuju simpang Sei Simpang Dua	1. Dari dusun I Pasir Halus menuju simpang Sei Simpang Dua	Stadion Mini Desa Pantai Raja
		2. Dari Simpang masuk Desa Pantai Raja menuju batas Desa Hangtuh	2. Dari Simpang masuk Desa Pantai Raja menuju batas Desa Hangtuh	
2	LUBUK SAKAT	1. Dari Batas Desa kampung Pinang menuju batas Desa Pantai Raja(gereja Pasir Halus Dusun I)	1. Dari Batas Desa kampung Pinang menuju batas Desa Pantai Raja(gereja Pasir Halus Dusun I)	1. Lapangan Bola Voly RT.003,RW02 Dusun I Harapan Makmur
		2. Dari Gapura Desa menuju batas Desa Kepau Jaya	2. Dari Gapura Desa menuju batas Desa Kepau Jaya	2. Lapangan Bola Kaki Desa Lubuk Sakat
3	HANGTUAH	Dari Gapura masuk Desa menuju batas Desa Sialang Kubang	Dari Gapura masuk Desa menuju batas Desa Sialang Kubang	Lapangan Bola kaki Desa Hangtuh
4	SIALANG KUBANG	Dari Gapura masuk Desa menuju Gapura Desa Sei Simpang Dua	Dari Gapura masuk Desa menuju Gapura Desa Sei Simpang Dua	Lapangan Bola Kaki Sialang Kubang
5	KAMPUNG PINANG	1. Dari jembatan Teratak Buluh menuju batas Desa Lubuk Sakat	1. Dari jembatan Teratak Buluh menuju batas Desa Lubuk Sakat	1. Lapangan Bola Kaki
		2. Dari Gapura masuk Dusun 3 Perupuk menuju jembatan Dusun 3 Perupuk	2. Dari Gapura masuk Dusun 3 Perupuk menuju jembatan Dusun 3 Perupuk	2. Lapangan Bola Voly

7. KECAMATAN KAMPAR KIRI HILIR

NO	KECAMATAN/DESA/ KELURAHAN	LOKASI		
		REKLAME	SPANDUK/ UMBUL-UMBUL	RAPAT UMUM
1	2	3	4	5
	TINGKAT KECAMATAN KAMPAR KIRI HILIR	1. Disepanjang Jalan Ibukota Kecamatan (dari lingkungan Pondok Godang menuju Dusun Kayu Jangkar - Sungai Petai)	1. Disepanjang Jalan Ibukota Kecamatan (dari lingkungan Pondok Godang menuju Dusun Kayu Jangkar - Sungai Petai	Lahan Kosong Pak Basri Rt 12 Rw 06 Lingkungan Pondok Godang
		2. Lahan Kosong Pak Basri Rt 12 Rw 06 Lingkungan Pondok Godang	2. Lahan Kosong Pak Basri Rt 12 Rw 06 Lingkungan Pondok Godang	
TINGKAT DESA/ KELURAHAN				
1	SUNGAI PAGAR	1. Pasar Kelurahan Sei Pagar	1. Pasar Kelurahan Sei Pagar	Lapangan Olahraga (Bola kaki, Bola voli, Badminton)
		2. Lapangan Olahraga (Bola kaki, Bola voli, Badminton)	2. Lapangan Olahraga (Bola kaki, Bola voli, Badminton)	
2	SUNGAI PETAI	Dusun 1	Dusun 1	Lapangan Bola Kaki Desa
		1.Tanah Ujil (Rumah makan)	1.Tanah Ujil (Rumah makan)	
		2.Tanah Pak bambang	2.Tanah Pak bambang	
		Dusun 2	Dusun 2	
		1.Lahan Kosong Ujil ( Depan bengkel Dirman)	1.Lahan Kosong Ujil ( Depan bengkel Dirman)	
		2.Tanah Nenek Nurani	2.Tanah Nenek Nurani	
		3.Tanah Ujil	3.Tanah Ujil	
		Dusun 3	Dusun 3	
		1.Pembibitan (depan pagar)	1.Pembibitan (depan pagar)	
		2.Lapangan Bola	2.Lapangan Bola	
		3.Tanah Keluarga Hj.Aniyah	3.Tanah Keluarga Hj.Aniyah	
		4.Tanah Ujil(Samping Klinik Dr.Endah)	4.Tanah Ujil(Samping Klinik Dr.Endah)	



NO	KECAMATAN/DESA/ KELURAHAN	LOKASI		
		REKLAME	SPANDUK/ UMBUL-UMBUL	RAPAT UMUM
1	2	3	4	5
3	SUNGAI SIMPANG DUA	1. Lapangan bola kaki SSD	1. Lapangan bola kaki SSD	Lapangan bola kaki SSD
		2. Tepian jembatan kembar SSD menuju Dusun Mekar Sari	2. Tepian jembatan kembar SSD menuju Dusun Mekar Sari	
		3. Tepian jalan aspal batas desa menuju Kantor Desa Sungai Simpang Dua	3. Tepian jalan aspal batas desa menuju Kantor Desa Sungai Simpang Dua	
4	MENTULIK	1. Lapangan Olahraga (Bola kaki, Bola voli, Badminton)	1. Lapangan Olahraga (Bola kaki, Bola voli, Badminton)	Lapangan Olahraga (Bola kaki, Bola voli, Badminton)
		2. Sepanjang Turab Sungai Desa Mentulik	2. Sepanjang Turab Sungai Desa Mentulik	
		3. Jalan Lintas Desa Mentulik (dari Dusun Muara Talao menuju Dusun Terusan)	3. Jalan Lintas Desa Mentulik (dari Dusun Muara Talao menuju Dusun Terusan)	
5	BANGUN SARI	1. Pinggir Lapangan bola kaki Desa Bangun Sari	1. Pinggir Lapangan bola kaki Desa Bangun Sari	1. Lapangan bola kaki Desa Bangun Sari
		2. Pinggir Lapangan Bola Volley Desa Bangun Sari	2. Pinggir Lapangan Bola Volley Desa Bangun Sari	2. Lapangan Bola Volley Desa Bangun Sari
6	GADING PERMAI	1. Lapangan Olahraga (Bola kaki, Bola voli, Badminton)	1. Lapangan Olahraga (Bola kaki, Bola voli, Badminton)	Lapangan Olahraga (Bola kaki, Bola voli, Badminton)
		2. Lingkungan Gerbang Masuk Desa Gading Permai (dusun I) menuju Dusun 3	2. Lingkungan Gerbang Masuk Desa Gading Permai (dusun I) menuju Dusun 4	
7	SUNGAI BUNGO	1. Gerbang Desa Sungai Bungo dari dusun I menuju Dusun II	1. Gerbang Desa Sungai Bungo dari dusun I menuju Dusun II	Lapangan Olahraga (Bola Kaki, Bola Voli, Badminton)
		2. Lapangan Olahraga (Bola Kaki, Bola Voli, Badminton)	2. Lapangan Olahraga (Bola Kaki, Bola Voli, Badminton)	
		3. Lingkungan Pasar Desa Sungai Bungo	3. Lingkungan Pasar Desa Sungai Bungo	
8	RANTAU KASIH	1. Lapangan olaraga (Bola Kaki, Bola Voli, Badminton)	1. Lapangan olaraga (Bola Kaki, Bola Voli, Badminton)	Lapangan olaraga (Bola Kaki, Bola Voli, Badminton)
		2. Sepanjang Jalan Poros Desa Rantau Kasih (dari Dusun I ke Dusun III dan Dusun IV menuju Dusun V)	2. Sepanjang Jalan Poros Desa Rantau Kasih (dari Dusun I ke Dusun III dan Dusun IV menuju Dusun V)	

8. KECAMATAN KAMPAR KIRI TENGAH

NO	KECAMATAN/DESA/ KELURAHAN	LOKASI		
		REKLAME	SPANDUK/ UMBUL-UMBUL	RAPAT UMUM
1	2	3	4	5
	TINGKAT KECAMATAN KAMPAR KIRI TENGAH	Disepanjang Jalan poros Pekan Baru-Taluk Kuantan (dari simpang Kantor Camat menuju RM.Baung)	Disepanjang Jalan poros Pekan Baru-Taluk Kuantan (dari simpang Pongkai menuju SMA N 2 Kampar Kiri Tengah)	Lapangan kecamatan Kampar Kiri Tengah
	TINGKAT DESA/ KELURAHAN			
1	BINA BARU	Lapangan Bola Kaki Bina Baru	Lapangan Bumi Perkemahan, simpang tugu	Lapangan Bola Kaki Bina Baru
2	BUKIT SAKAI	Lapangan Bola Kaki Bukit Sakai	Simpang 3 Lapangan Bola Kaki menuju Masjid Al-Umarroh	Lapangan Bola Kaki Bukit Sakai
3	HIDUP BARU	Simpang 3 Hidup Baru menuju batas Musholla H. Romli	Trans Murni seberang Mushola	Lapangan Bola Kaki Hidup Baru
4	KARYA BAKTI	Simpang 3 Karya Bakti menuju jembatan pertama Karya Bakti (arah masuk)	Pos kamling sampai ke Jembatan	Lapangan Bola Kaki Karya Bakti
5	KOTO DAMAI	Lapangan Bola Kaki Koto Damai	Simpang 3 Koto Damai menuju jembatan BT	Lapangan Bola Kaki Koto Damai
6	LUBUK SAKAI	Simpang Tugu menuju simpang 3 Lubuk Sakai(dekat puskesmas)	Pamsimas menuju simpang 4 Bina Baru	Lapangan Bola Kaki Lubuk Sakai
7	MAYANG PONGKAI	Lapangan Bola Kaki Mayang Pongkai	Simpang 4 Mayang Pongkai menuju Pasar Mayang Pongkai	Lapangan Bola Kaki Mayang Pongkai

NO	KECAMATAN/DESA/ KELURAHAN	LOKASI		
		REKLAME	SPANDUK/ UMBUL-UMBUL	RAPAT UMUM
1	2	3	4	5
8	MEKAR JAYA	Simpang Jembatan Awal Aspal menuju Simpang jalur F	Lapangan Bola Kaki Mekar Jaya	Lapangan Bola Kaki Mekar Jaya
9	PENGHIDUPAN	Lapangan Bola Kaki PHD, Simpang Trans	Simpang Flora menuju SMA N 2 Kampar Kiri Tengah	Lapangan Bola Kaki Penghidupan
10	SIMALINYANG	Simpang Jalur Sungai menuju simpang 3 Simalinyang	Lapangan Bola Kaki Simalinyang	Lapangan Bola Kaki Simalinyang
11	UTAMA KARYA	Simpang 3 Utama Karya menuju Pasar Desa Utama Karya	Pasar Utama Karya menuju perbatasan desa Utama Karya	Lapangan Bola Kaki Utama Karya



9. KECAMATAN KUOK

NO	KECAMATAN/DESA/ KELURAHAN	LOKASI		
		REKLAME	SPANDUK/ UMBUL-UMBUL	RAPAT UMUM
1	2	3	4	5
	TINGKAT KECAMATAN KUOK	Sepanjang jl. M. Yamin SH dalam Kawasan Wilayah Kecamatan Kuok (dari Koto Semiri menuju simpang 3 rantau berangin)	1. Sepanjang Jln Usman Bath Desa Kuok ( dari simpang Kantor Camat Kuok menuju simpang Trans Ad)	1.Lapangan Bola Kaki Desa Empat Balai
			2. Sepanjang jl. M. Yamin SH dalam Kawasan Wilayah Kecamatan Kuok (dari Koto Semiri menuju simpang 3 rantau berangin)	2. Lapangan Bola Kaki Ds Kuok
TINGKAT DESA/ KELURAHAN				
1	KUOK	1. dari perbatasan Salo menuju perbatasan Lereng	1. dari perbatasan Salo menuju perbatasan Lereng	Lapangan Bola Kaki Desa kuok
		2. sepanjang jalan pulau belimbing Desa Kuok	2. Di Sepanjang jalan pulau belimbing desa kuok	
2	PULAU JAMBU	Sepanjang Jalan Kabupaten di wilayah Desa Pulau Jambu (dari perbatasan desa empat balai menuju perbatasan ganting)	1. Sepanjang Jalan Kabupaten di wilayah Desa Pulau Jambu (dari perbatasan desa empat balai menuju perbatasan ganting)	1. Lapangan Bola Kaki di Samping SMPN 02 Pulau Jambu Kuok
			2. Sepanjang Jalan Hamidi sampai jembatan Gantung Desa Pulau Jambu	2. Lapangan Volly Ball Dusun Sei Betung

NO	KECAMATAN/DESA/ KELURAHAN	LOKASI		
		REKLAME	SPANDUK/ UMBUL-UMBUL	RAPAT UMUM
1	2	3	4	5
3	BUKIT MELINTANG	1. Lapangan Bola Sepak Takraw Rt 03 Rw 02 Dusun Sei. Durian	1. Lapangan Bola Sepak Takraw Rt 03 Rw 02 Dusun Sei. Durian	Lapangan Bola Sepak Takraw Rt 03 Rw 02
		2. Lapangan Bola Sepak Takraw Rt 03 Rw 02 Dusun Pasir Lawas	2. Lapangan Bola Sepak Takraw Rt 03 Rw 02 Dusun Pasir Lawas	
		3. Lapangan Pustu Rt02 Rw 01 Dusun Singalan	3. Lapangan Pustu Rt02 Rw 01 Dusun Singalan	
4	MERANGIN	Sepanjang Jalan Negara, Jalan Kabupaten dan Bundaran Rantau Berangin (dari jembatan kembar menuju bundaran Rantau Berangin)	Sepanjang Jalan Negara, Jalan Kabupaten dan Bundaran Rantau Berangin (dari jembatan kembar menuju bundaran Rantau Berangin)	Lapangan Bola Voly Dusun Rantau Berangin
5	PULAU TERAP	Sepanjang Jalan Desa Pulau Terap di wilayah Desa Pulau Terap (dari simpang koto menuju simpang pawuoh)	Sepanjang Jalan Desa Pulau Terap di wilayah Desa Pulau Terap (dari simpang koto menuju simpang pawuoh)	Lapangan Futsal Dusun Pulau Terap RT.006 RW.002
6	LERENG	1. Trans Ad (dari simpang Lereng menuju simpang Kantor Camat Kuok)	1. Trans Ad (dari simpang Lereng menuju simpang Kantor Camat Kuok)	Lapangan bola kaki desa Lereng
		2. Jl. M Yamin Desa Lereng (perbatasan Desa Kuok menuju perbatasan Desa Pulau Terap)	2. Jl. M Yamin Desa Lereng (perbatasan Desa Kuok menuju perbatasan Desa Pulau Terap)	

NO	KECAMATAN/DESA/ KELURAHAN	LOKASI		
		REKLAME	SPANDUK/ UMBUL-UMBUL	RAPAT UMUM
1	2	3	4	5
7	EMPAT BALAI	Dari Dusun Pulau Balai Menuju Dusun Sungai Lintang Desa Empat Balai	Dari Dusun Pulau Balai Menuju Dusun Sungai Lintang Desa Empat Balai	Lapangan Sepak Bola Dusun Pulau Balai dan
				Lapangan Volly Ball Dusun Sungai Lintang
8	SILAM	Dari jalan lintas Rantau berangin menuju ujung batu (Wilayah Desa Silam)	Dari jalan lintas Rantau berangin menuju ujung batu (Wilayah Desa Silam)	Lapangan Bola Kaki Desa Silam(Dusun Silam Tengah)
9	BATU LANGKA KECIL	1. Lapangan sepak bola dusun duyan tigo ome RT.002 RW.001	1. Lapangan sepak bola dusun duyan tigo ome RT.002 RW.002	1.Lapangan sepak Bola Dusun duyan tigo ome
		2. Lapangan bola voli dusun batu langka kecil RT.001 RW.001	2. Lapangan bola voli dusun batu langka kecil RT.001 RW.002	2. Lapangan Bola Voly Dusun Batu Langkah kecil.
		3. dari perbatasan Silam menuju perbatasan Rokan Hulu	3. dari perbatasan Silam menuju perbatasan Rokan Hulu	



10. KECAMATAN KAMPAR KIRI HULU

NO	KECAMATAN/DESA/ KELURAHAN	LOKASI		
		REKLAME	SPANDUK/ UMBUL-UMBUL	RAPAT UMUM
1	2	3	4	5
	TINGKAT KECAMATAN KAMPAR KIRI HULU	Disepanjang Jalan Merdeka (dari SBPU Mini Pertashop sebelum kantor camat menuju Musholla Ubuddiyah)	Disepanjang Jalan Merdeka (dari SBPU Mini Pertashop sebelum kantor camat menuju Musholla Ubuddiyah)	Stadion Mini GELORA 45 Desa Gema
	TINGKAT DESA/ KELURAHAN			
1	GEMA	Lapangan Bola Kaki Jalan Merdeka Dusun 1 Gema	Disepanjang Jalan Merdeka (dari pangkas Asbul menuju RM. Al Barokah)	Lapangan Bola Kaki Desa Gema
2	TANJUNG BELIT	Lapangan Volly Ball Dusun I Tanjung Belit	Lapangan Bola Kaki Dusun I Tanjung Belit	-
3	TANJUNG BELIT SELATAN	Pelabuhan Dusun II alahan Betung	Dusun I (dari Mushollah Mujahadah menuju simpang Masjid Nurul Jannah)	-
4	BUKIT BETUNG	Lapangan bola volly dusun I	Lapangan bola volly dusun II	-
5	KOTA LAMA	Dusun I dari kedai Bapak Dawair menuju kedai Bapak Jannatin	1. dari kedai Bapak Dalillubis menelusuri jembatan gantung	-
			2. Poros 2 dari setelah SDN 018 lurus menuju kedai Pak Dawair 3. dari kedai Pak Dawair belok kiri menuju Lapangan Volly Ball Dusun II	
6	SUNGAI SANTI	Lapangan Bola kaki Dusun I	1. Poros I (kolam ikan Rozita Dusun II menuju Dusun IV)	Lapangan Badminton Dusun I
			2. Poros II (dari Dusun I menuju Dusun IV)	
			3. Poros III ( dari RT.001 Dusun III menuju pinggir Sungai Subayang)	

NO	KECAMATAN/DESA/ KELURAHAN	LOKASI		
		REKLAME	SPANDUK/ UMBUL-UMBUL	RAPAT UMUM
1	2	3	4	5
7	SUBAYANG JAYA	Lapangan bola dusun I	Pelabuhan Dusun IV	Lapangan bola dusun I
8	LUDAI	1. Lapangan badminton dusun I	1. Lapangan badminton dusun I	1. Lapangan badminton dusun I
		2. Lapangan badminton dusun II	2. Lapangan badminton dusun II	2. Lapangan badminton dusun II
		3. Jalan malipai	3. Jalan malipai	
9	PANGKALAN SERAI	Lapangan Badminton Dusun II	Lapangan Badminton Dusun I	Lapangan Badminton Dusun I
10	TANJUNG KARANG	Lapangan Volly Ball Dusun III	Lapangan Bola Kaki Dusun II	Lapangan Bola Kaki Dusun II
11	DERAS TAJAK	Simpang tiga dusun III dan lapangan Volly dusun I	dari simpang tiga Deras Tajak menuju Lapangan Bola Voli	Lapangan volly ball dusun I
12	BATU SANGGAN	Simpang tiga dusun IV	Lapangan terbuka dusun I	Lapangan Badminton Dusun I
13	MUARA BIO	Lapangan Volly Pemuda Dusun I	Lapangan volly putri Dermaga Dusun II	-
14	DANAU SONTUL	Lapangan Volly Ball dusun II	Simpang Tiga dusun II (dari kedai Eko)menuju Dusun IV(kedai M.ihsan)	Lapangan Volly Ball dusun II
15	TANJUNG PERMAI	Simpang empat dusun III (tanjung indah)	Simpang tiga dusun IV (Perhentian papan)	Lapangan badminton dusun II
16	AUR KUNING	Lapangan bola kaki dusun III	Lapangan bola volly dusun III	Lapangan badminton dusun II

NO	KECAMATAN/DESA/ KELURAHAN	LOKASI		
		REKLAME	SPANDUK/ UMBUL-UMBUL	RAPAT UMUM
1	2	3	4	5
17	GAJAH BERTALUT	Lapangan Volly dusun II koto mesjid	Pelabuhan pohon beringin dusun 1 kampung dalam	Lapangan Volly dusun II koto mesjid
18	PANGKALAN KAPAS	Simpang tiga dusun III suka menanti	Simpang empat dusun II kampung dalam	Lapangan Takraw Dusun III Suka Menanti
19	TANJUNG BERINGIN	Dusun I Pangkal jembatan menuju depan Rumah Alfani	Lapangan Volly Dusun II	Di lapangan bola dusun 3
20	TERUSAN	Simpang empat dusun I dan III	Di tepi sungai dusun I	Di lapangan Volly Dusun I
21	DUA SEPAKAT	Lapangan Volly Dusun III	Simpang tiga dusun IV	Lapangan Badminton Dusun II
22	BATU SASAK	Dusun I Gunung Raya	Dusun I dan Dusun II	Lapangan Sepak Bola Dusun I Gunung Raya
23	LUBUK BIGAU	Simpang tiga Dusun I menuju Masjid	Simpang tiga Dusun 1 menuju Lapangan Bola Kaki	Lapangan Bola Kaki Dusun II
24	KEBUN TINGGI	Simpang tiga kebun godang	Simpang tiga kebun godang	Lapangan bola kaki kebun tinggi
		Simpang tiga depan musollah	Simpang tiga depan musolah	
		Simpang tiga sei. siabu	Simpang tiga sei. siabu	



11. KECAMATAN TAPUNG HULU

NO	KECAMATAN/DESA/ KELURAHAN	LOKASI		
		REKLAME	SPANDUK/ UMBUL-UMBUL	RAPAT UMUM
1	2	3	4	5
	TINGKAT KECAMATAN TAPUNG HULU	Stadion Mini Gosang Sikupang Desa Senama Nenek	Stadion Mini Gosang Sikupang Desa Senama Nenek	Stadion Mini Gosang Sikupang Desa Senama Nenek
	TINGKAT DESA/ KELURAHAN			
1	SENAMA NENEK	1. Dari simpang Sei Kencana (200 m menuju Suram, 200 m menuju Kantor Camat)	1. Dari simpang Sei Kencana (200 m menuju Suram, 200 m menuju Kantor Camat)	Lapangan Balai Pertemuan Desa Senama Nenek (Lokasi Pasar LKMD)
		2. Simpang 3 Tebing Tara menuju Danau Lancang	2. Simpang 3 Tebing Tara menuju Danau Lancang	
		3. Simpang warung jawa Dusun IV Lading Tinggal	3. Simpang warung jawa Dusun IV Lading Tinggal	
		4. Depan Balai Dusun V Bangun Mulyo	4. Depan Balai Dusun V Bangun Mulyo	
		5. Lapangan Bola kaki Dusun II Kepanasan	5. Lapangan Bola kaki Dusun II Kepanasan	
2	KASIKAN	1. Dari kantor desa Kasikan menuju jembatan Kasikan seberang	1. Dari simpang Lindai menuju Tikungan S	Lapangan Bola Kaki Kasikan
		2. Dari Kantor Desa kasikan menuju simpang Lindai	2. Dari jembatan Kasikan seberang menuju simpang Karya	

3	BUKIT KEMUNING	1. Simpang 3 Dusun 2 RT 08(dari TK Tunas Harapan menuju depan Peron Sawit)	1. Simpang 3 Dusun 2 RT 08(dari TK Tunas Harapan menuju depan Peron Sawit)	Lapangan Bola Kaki Dusun I
		2. Simpang 3 Dusun 2 RT 11 (dari perbatasan Masjid menuju batas Rumah Pak Kadir)	2. Simpang 3 Dusun 2 RT 11 (dari perbatasan Masjid menuju batas Rumah Pak Kadir)	
		3. Simpang 3 Dusun I Depan Kantor Desa (dari MTs menuju ujung Kios Angkringan)	3. Simpang 3 Dusun I Depan Kantor Desa (dari MTs menuju ujung Kios Angkringan)	
		4. Simpang 3 Dusun I Lapangan Sepak Bola (dari rumah Pak Anti menuju lapangan Bola Volli)	4. Simpang 3 Dusun I Lapangan Sepak Bola (dari rumah Pak Anti menuju lapangan Bola Volli)	
		5. Dusun 3 Depan Simpang Kebun Desa (dari Lapangan Voli menuju Jembatan)	5. Dusun 3 Depan Simpang Kebun Desa (dari Lapangan Voli menuju Jembatan)	
		6. Dusun IV Simpang PT. Sewangi (dari simpang PT. sewanggi arah kiri dan kanan 50 m)	6. Dusun IV Simpang PT. Sewangi (dari simpang PT. sewanggi arah kiri dan kanan 50 m)	
		7. Dusun IV RT 21 Depan Rumah Pak Rait (100 m kanan kiri)	7. Dusun IV RT 21 Depan Rumah Pak Rait (100 m kanan kiri)	
4	TALANG DANTO	Jalan Poros Dusun I Desa Talang Danto menuju simpang Goreng	1. Simpang Gapura menuju jalan perumahan Afdeling IV	Lapangan Voli Desa Talang Danto
		2. Simpang Gapura menuju simpang Goreng	2. dari simpang gapura menuju perumahan PKS	
5	RIMBA BERINGIN	1. dari sungai kuburan menuju sebelum rumah Pak Sarimo RT.007	1. dari sungai kuburan menuju sebelum rumah Pak Sarimo RT.007	Stadion Mini Lapangan Bola Dusun Suka Mulya
		2. Dari gorong-gorong Simpang lapangan Bola SD sampai simpang 4 warung wakmar RW. 002 Dusun Suka Makmur	2. Dari gorong-gorong Simpang lapangan Bola SD sampai simpang 4 warung wakmar RW. 002 Dusun Suka Makmur	
		3. Simpang 3 RW 003 Dusun Suka Harja menuju sungai perbatasan RT.001 RW.004	3. Simpang 3 RW 003 Dusun Suka Harja menuju sungai perbatasan RT.001 RW.004	
		4. jalan Poros Lapangan sepak Bola dusun suka mulya Dari rumah Pak Sigit sampai depan rumah Asep	4. jalan Poros Lapangan sepak Bola dusun Suka Mulya Dari rumah Pak Sigit sampai depan rumah Asep	
		5. Simpang 3 RW 0012 (dari Simpang Erwin menuju sungai dekat Rumah Pak Gaca)	5. Simpang 3 RW 0012 (dari Simpang Erwin menuju sungai dekat Rumah Pak Gaca)	
		6. Simpang Katab RT 001 RW 013 Dusun Suka Damai menuju Sungai Pinem	6. Simpang Katab RT 001 RW 013 Dusun Suka Damai menuju Sungai Pinem	

6	SUKARAMAI	1. Dari Simpang 3 Lindai menuju batas Desa Sumber Sari Jl. Kasikan	1. Simpang Jalan Pendidikan menuju angkringan Desa Sukaramai	Lapangan Bola Kaki Desa Sukaramai
		2. Simpang Jalan Dalu-Dalu PT Hasan (RKSS) menuju KM.65 Jl. Raya Sukaramai Bangkinang	2. Simpang Arindo I menuju Peron Sawit PT.Genk	
7	INTAN JAYA	1. Jalan Diponegoro Desa Intan Jaya( dari simpang 4 Tanah Abang menuju batas Desa tanah Datar)	1. Jalan Diponegoro Desa Intan Jaya( dari simpang 4 Tanah Abang menuju batas Desa tanah Datar)	Lapangan Bola Kaki Desa Intan Jaya
		2. Jl. KH. Hasyim Ashari (dari simpang desa menuju Desa Tanah Datar)	2. Jl. KH. Hasyim Ashari (dari simpang desa menuju Desa Tanah Datar)	
		3. simpang Jl. Sudirman menuju Jl. Imam Bonjol	3. simpang Jl. Sudirman menuju Jl. Imam Bonjol	
		4. dari simpang 3 Sudirman menuju Arah Pasar Desa	4. dari simpang 3 Sudirman menuju Arah Pasar Desa	
		5. Lapangan Bola Kaki Intan Jaya	5. Lapangan Bola Kaki Intan Jaya	
8	KUSAU MAKMUR	1. Dari Portal KM 71 Dusun I menuju Dusun V Kampung Damai	Dari Tugu batas Desa Sumber sari-Desa Kusau Makmur menuju batas desa Kusau Makmur-kasikan	Lapangan Bola Kaki Dusun III
		2. Simpang HTI Km 71 Dusun II menuju simpang jengkol		
9	TANAH DATAR	1. Lapangan Bola Kaki Desa Tanah Datar	Jalan Poros Desa Tanah Datar (dari RT.012 menuju RT.001 Desa Tanah Datar)	Lapangan Bola Kaki Desa Tanah Datar
		2. Pasar Kamis Desa Tanah Datar RT.004 RW.002 Dusun I		
10	SUMBER SARI	1. Dari jalan simpang 3 Arindo menuju PTPN V Sei Kencana	1. Dari jalan simpang 3 Arindo menuju PTPN V Sei Kencana	Lapangan Bola Kaki Sumber Sari
		2. Dari jalan Simpang 3 Arindo menuju PT. Arindo 2	2. Dari jalan Simpang 3 Arindo menuju PT. Arindo 3	
		3. Dari Gapura Dusun Sumber Jaya menuju Lapangan Bola Voli Dusun II Sumber Jaya	3. Dari Gapura Dusun Sumber Jaya menuju Lapangan Bola Voli Dusun II Sumber Jaya	
		4. Dari simpang Suram menuju simpang Arindo	4. Dari simpang Suram menuju simpang Arindo	
		5. Dari Gang Kelapa menuju perbatasan Desa Kusau Makmur	5. Dari Gang Kelapa menuju perbatasan Desa Kusau Makmur	

11	RIMBA MAKMUR	Jalan Poros Desa Rimba Makmur (dari gerbang masuk Desa menuju Kantor Desa)	Lapangan Voly Dusun Mahoni RT.003 RW.003	Lapangan Bola Volly Dusun Mahoni
12	RIMBA JAYA	1. Lapangan Bola Kaki Dusun III Sumber Jaya RT.013 RW.006 2. Lapangan Bola Kaki Dusun I Marga Rahayu RT.004 RW.002 3. Lapangan Bola Kaki Dusun IV Harapan Jaya RT. 015 RW.007	jalan Poros Desa Rimba Jaya dari Dusun III Sumber Jaya menuju Dusun IV Harapan Jaya	Lapangan Bola Kaki Dusun III Sumber Jaya
13	MUARA INTAN	1. Lapangan Bola Kaki Desa Muara Intan 2. Simpang 3 Gapura RT 02 RW 01 (arah ke SP 6 dan Desa BIM) 3. Simpang 3 RT 007 RW 004 ( Simpang Tower/ Dalam Desa) 4. Simpang 4 RT 04 RW 02 (dalam Desa) 5. Simpang 4 RT 02 RW 02 (Dalam Desa)	1. Lapangan Bola Kaki Desa Muara Intan 2. Simpang 3 Gapura RT 02 RW 01 (arah ke SP 6 dan Desa BIM) 3. Simpang 3 RT 007 RW 004 ( Simpang Tower/ Dalam Desa) 4. Simpang 4 RT 04 RW 02 (dalam Desa) 5. Simpang 4 RT 02 RW 02 (Dalam Desa)	1. Lapangan Bola Kaki Desa Muara Intan 2. Lapangan Bola Volly Dusun III
14	DANAU LANCANG	1. Simpang Pasar Popal menuju PT. SAM1 2. Simpang Kampung Baru menuju Kantor Desa Danau Lancang 3. Simpang Mandau KM.40 kiri kanan menuju Mandau KM.30 dan Mandau KM.48 4. simpang Sei Pabaso sebelah Kanan dari Suram menuju Dusun I Desa Danau Lancang 5. Simpang Mandau KM.47 menuju sumber Tani	1. Simpang Pasar Popal menuju PT. SAM2 2. Simpang Kampung Baru menuju Kantor Desa Danau Lancang 3. Simpang Mandau KM.40 kiri kanan menuju Mandau KM.30 dan Mandau KM.49 4. simpang Sei Pabaso sebelah Kanan dari Suram menuju Dusun I Desa Danau Lancang 5. Simpang Mandau KM.47 menuju sumber Tani	Lapangan Bola Kaki Desa Danau Lancang



12. KECAMATAN SIAK HULU

NO	KECAMATAN/DESA/ KELURAHAN	LOKASI		
		REKLAME	SPANDUK/ UMBUL-UMBUL	RAPAT UMUM
1	2	3	4	5
	TINGKAT KECAMATAN SIAK HULU	Simpang 3 Lintas Timur menuju Pasantren Teknologi Riau	Gerbang Pandau Permai menuju Perumahan Pandau Permai	Lapangan Bola Kaki di Desa Baru Dusun II
TINGKAT DESA/ KELURAHAN				
1	PANGKALAN BARU	Simpang 3 menuju Kantor Desa	Simpang SMA menuju batas Kantor Desa Lama	Lapangan Sepak Bola Dusun Pangkalan Baru
2	BULUH CINA	Gerbang Desa sampai penurunan	Areal Taman Putri 4 pinggir sungai Kampar	Lapangan Volly Dusun 1
3	DESA BARU	Simpang Torganda menuju Bombara Water park	Jl. Lintas Pasir Putih menuju simpang SMK Bina Insan	Lapangan bola dusun simpang pulai samping SD 011
4	TANJUNG BALAM	Area Gerbang masuk Desa Tanjung Balam Dusun I batas hutan	Lapangan Volly Dusun I Batas Hutan	Lapangan Voly Dusun III Kampar Maju
5	LUBUK SIAM	Area Tebing Turap Dusun I Proyek Indah	Halaman Gedung Posko Banjir Dusun 3 Kampung Tengah(gedung balai adat lama)	Lapangan Sepak Bola Dusun IV Kampung Dalam Desa Lubuk Siam
6	PANGKALAN SERIK	Areal Lapangan Bola Voly Dusun I	Gerbang masuk /Gapura menuju Kantor Desa Pangkalan Serik	Lapangan Sepak Bola Dusun III

NO	KECAMATAN/DESA/ KELURAHAN	LOKASI		
		REKLAME	SPANDUK/ UMBUL-UMBUL	RAPAT UMUM
1	2	3	4	5
7	TERATAK BULUH	Simpang Kambing menuju Kampung Petas	areal TPI (Taman Pelelangan Ikan)	Lapangan Bola Kaki RW.004 Koto Indah
8	KEPAU JAYA	Pertigaan menuju Kantor Desa	areal Pasar Getsa Raya	Lapangan Sepak Bola Dusun III Suka Mulia
9	TANAH MERAH	simpang Jln. Rajawali areal Lapangan Pasar Kaget RW 001 Dusun IV	Jl. Karya 3 Lapangan Depan Kantor Desa Tanah Merah	Lapangan Volly Dusun II RW. 005
10	PANDAU JAYA	simpang pangkalan menuju perumahan Pandau Permai	simpang jalan Purnama menuju Bencah Limbat	Lapangan Bola Kaki Desa Pandau Jaya
		simpang jalan purwosari menuju SMA N 3 Siak Hulu		
11	KUBANG JAYA	simpang kuburan menuju simpang SMA N 2	sepanjang jalan menuju Kebun Binatang Kasang Kulim	Lapangan Sepak Bola Perumahan Ginting I
12	BULUH NIPIS	Lapangan Volly Dusun III Taman Baru	simpang 4 menuju jembatan penyeberangan Dusun I	Lapangan Bola Kaki Desa Buluh Nipis

13. KECAMATAN TAPUNG HILIR

NO	KECAMATAN/DESA/ KELURAHAN	LOKASI		
		REKLAME	SPANDUK/ UMBUL-UMBUL	RAPAT UMUM
1	2	3	4	5
	TINGKAT KECAMATAN TAPUNG HILIR	1. Simpang Desa Koto Aman arah ke Desa Koto Aman	1. Simpang Desa Koto Aman arah ke Desa Koto Aman	Lapangan Bola Kaki Desa Kota Bangun
		2. Simpang Membot menuju Desa Kota Bangun	2. Simpang Membot menuju Desa Kota Bangun	
		3. Simpang Manulang menuju Desa Kota Baru	3. Simpang Manulang menuju Desa Kota Baru	
		3. Simpang KM 26 menuju PT. Naga Mas	3. Simpang KM 26 menuju PT. Naga Mas	
TINGKAT DESA/ KELURAHAN				
1	KOTA GARO	1. Jl. Lintas Desa Kota Garo KM. 3 menuju KM. 26	Jl. Lintas Desa Kota Garo KM. 3 menuju KM. 26	Lapangan Sepak Bola Desa Kota Garo
		2. Jl. Flambayan Mulai dari Jembatan sampai simpang 3 Krikilan	Jl. Flambayan Mulai dari Jembatan sampai simpang 3 Krikilan	
2	SEKIJANG	1. Jl. Poros Desa Seikijang mulai dari pos Security sampai jembatan RT 003	1. Jl. Poros Desa Seikijang mulai dari pos Security sampai jembatan RT 004	1. Lapangan Bola Kaki Desa Seikijang
		2. Lapangan Bola Kaki dusun II Naga Mas div 4/5.	2. Lapangan Bola Kaki dusun II Naga Mas div 4/5.	2. Lapangan Bola Kaki Dusun Penting
		3. Lapangan bola kaki dusun III Naga Sakti div 4/5.	3. Lapangan bola kaki dusun III Naga Sakti div 4/5.	
		4. Lapangan bola kaki dusun III Naga sakti div 3/6.	4. Lapangan bola kaki dusun III Naga sakti div 3/6.	
		5. Disepanjang Jalan Poros Sekijang Selatan RT. 009.	5. Disepanjang Jalan Poros Sekijang Selatan RT. 009.	
		6. Disepanjang Jalan Poros dusun 1 pencing.	6. Disepanjang Jalan Poros dusun 1 pencing.	
		7. Disepanjang Jalan Poros Mandau Dusun I.	7. Disepanjang Jalan Poros Mandau Dusun I.	

3	BERINGIN LESTARI	1. Simpang tiga arah ke Kandis menuju Warung Barokah (bembeng)	1. Simpang tiga arah ke Kandis menuju Warung Barokah (bembeng)	Dilapangan Desa Beringin Lestari
		2. Simpang jalan arah ke Desa Cinta Damai (simpang aspal jalur 1) menuju batas Desa - kebun plasma	2. Simpang jalan arah ke Desa Cinta Damai (simpang aspal jalur 1) menuju batas Desa - kebun plasma	
		3. Simpang ke Desa Tapung Makmur menuju ujung aspal (tugu/gapura Desa Beringin Lestari)	3. Simpang ke Desa Tapung Makmur menuju ujung aspal (tugu/gapura Desa Beringin Lestari)	
4	KOTA BANGUN	1. Lapangan Bola kaki Desa Kota Bangun	1. Lapangan Bola kaki Desa Kota Bangun	Lapangan Bola kaki Desa Kota Bangun
		2. Simpang 3 Tugu arah ke Kantor Desa Kota Bangun	2. Simpang 3 Tugu arah ke Kantor Desa Kota Bangun	
5	CINTA DAMAI	Disepanjang Jalan Poros Cinta Damai mulai gerbang masuk menuju pertigaan simpang rama bakti beringin lestari	Disepanjang Jalan Poros Cinta Damai mulai gerbang masuk menuju pertigaan simpang rama bakti beringin lestari	Alun-Alun Mini Desa cinta damai
6	SUKA MAJU	Disepanjang Jalan Poros Desa Suka Maju mulai dari gerbang masuk Desa menuju Simpang 4 Lapangan Bola Kaki	Disepanjang Jalan Poros Desa Suka Maju mulai dari gerbang masuk Desa menuju Simpang 4 Lapangan Bola Kaki	Lapangan Sepak Bola Kaki
7	KOTA BARU	Disepanjang Jalan Poros Desa Kota Baru Sampai Batas Desa Suka Maju	Disepanjang Jalan Poros Desa Kota Baru Sampai Batas Desa Suka Maju	Lapangan Sepak Bola Desa Kota Baru
8	TEBING LESTARI	1. Disepanjang Lapangan Sepak Bola Desa Tebing Lestari	1. Disepanjang Lapangan Sepak Bola Desa Tebing Lestari	Di Lapangan Bola kaki Desa Tebing Lestari
		2. Jl. Poros Jalur 4 menuju TSM	2. Jl. Poros Jalur 4 menuju TSM	
9	TANAH TINGGI	Disepanjang Jalan Poros Tanah Tinggi dari simpang 4 Pasar menuju Jembatan SP 1 Buana	Disepanjang Jalan Poros Tanah Tinggi dari simpang 4 Pasar menuju Jembatan SP 1 Buana	Lapangan Sepak Bola Tanah Tinggi



10	KOTO AMAN	1. Simpang lapangan bola RT 004 Desa Koto Aman	1. Simpang lapangan bola RT 004 Desa Koto Aman	Lapangan Bola Kaki Desa Koto Aman
		2. Lapangan bola dusun II Naga mas,	2. Lapangan bola dusun II Naga mas,	
		3. Lapangan bola dusun III Rama Bakti	3. Lapangan bola dusun III Rama Bakti	
11	TAPUNG LESTARI	Disepanjang Jalan Poros Desa Tapung Lestari dari jembatan tapung lestari menuju Simpang 4 Kantor Desa Tapung Lestari	Disepanjang Jalan Poros Desa Tapung Lestari dari jembatan tapung lestari menuju Simpang 4 Kantor Desa Tapung Lestari	Lapangan Sepak Bola Kaki
12	TAPUNG MAKMUR	Disepanjang Jalan Poros Desa Tapung Makmur dari pintu masuk Desa menuju simpang 4 perbatasan Desa Tanah Tinggi	Disepanjang Jalan Poros Desa Tapung Makmur dari pintu masuk Desa menuju simpang 4 perbatasan Desa Tanah Tinggi	Lapangan Bola Kaki Desa Tapung Makmur
		Dari tuguh KB menuju Jalur 1	Dari tuguh KB menuju Jalur 2	
13	TANDAN SARI	Disepanjang jalan Poros Desa Tandan Sari mulai dari Gapura menuju jalur 7	Disepanjang jalan Poros Desa Tandan Sari mulai dari Gapura menuju jalur 7	Lapangan Sepak Bola Desa Tandan Sari
14	GADING SARI	Dilapangan Sepak Bola Jalur 5 RT 010/RW 003 Desa gerbang Sari	Dilapangan Sepak Bola Jalur 5 RT 010/RW 003 Desa gerbang Sari	Dilapangan Sepak Bola Jalur 5 RT 010/RW 003 Desa gerbang Sari
		Jl. Poros Desa mulai dari Jalur 1 munuju Jalur 11	Jl. Poros Desa mulai dari Jalur 1 munuju Jalur 11	
15	KIJANG JAYA	Disepanjang Lapangan Sepak Bola Desa Kijang Jaya	Disepanjang Lapangan Sepak Bola Desa Kijang Jaya	Lapangan Bola Kaki Desa Kijang Jaya
		Jl. Poros Jalur 7 menuju Jalur kosong	Jl. Poros Jalur 7 menuju Jalur kosong	
16	KIJANG MAKMUR	Disepanjang Jalan Poros Desa Kijang Makmur dari Jalur 4 menuju perbatasan PT. Kijang Estate	Disepanjang Jalan Poros Desa Kijang Makmur	Lapangan Sepak Bola Desa Kijang Makmur
		Lapangan Bola Kaki Kijang Estate	Lapangan Bola Kaki Kijang Estate	

14. KECAMATAN TAPUNG

NO	KECAMATAN/DESA/ KELURAHAN	LOKASI		
		REKLAME	SPANDUK/ UMBUL-UMBUL	RAPAT UMUM
1	2	3	4	5
	TINGKAT KECAMATAN TAPUNG	1. Simpang Bundaran Petapahan (dari Masjid Raya Tapung sampai Puskesmas Rawat Inap Tapung)	1. jalan Bangkinang-Petapahan dengan batas simpang Desa Muara Mahat baru menuju Jalan Flamboyan V Desa Tanjung Sawit	Lapangan Bola Desa Petapahan
		2. simpang 3 arah Sungai Galuh Kantor Camat Tapung sampai KUA	2. Simpang Bundaran Petapahan menuju perbatasan Desa Bukit Kemuning	
TINGKAT DESA/ KELURAHAN				
1	PETAPAHAN	1. SIMPANG BUNDARAN PETAPAHAN (dari Masjid Raya Tapung sampai Puskesmas Rawat Inap Tapung)	1. jalan Bangkinang-Petapahan dengan batas simpang Desa Muara Mahat baru menuju Jalan Flamoyan V Desa Tanjung Sawit	1. Lapangan Bola Desa Petapahan
		2. simpang 3 arah Sungai Galuh Kantor Camat Tapung sampai KUA	2. Simpang Bundaran Petapahan menuju perbatasan Desa Bukit Kemuning	2. Lapangan Depan Kantor Camat Tapung
2	PANTAI CERMIN	1. Simpang 4 Pantai Cermin Dusun I	1. Simpang 4 Pantai Cermin Dusun I	Lapangan Bola Kaki Desa Pantai Cermin
		2. Simpang 4 PTPN V Pantai Cermin	2. Simpang 4 PTPN V Pantai Cermin	
		3. Simpang Obor	3. Simpang Obor	
		4. Depan PTPN V Sei Galuh - Kota Batak	4. Depan PTPN V Sei Galuh - Kota Batak	
3	PETAPAHAN JAYA	Jalan Poros Desa Petapahan Jaya (dari simpang Gaol menuju Pasiran)	Jalan Poros Desa Petapahan Jaya (dari simpang Gaol menuju Pasiran)	Lapangan Bola Petapahan Jaya

4	MUKTISARI	Jl. Poros Desa Muktisari(dari jalur 5 sampai jalur 11)	Jl. Poros Desa Muktisari(dari jalur 5 sampai jalur 11)	Lapangan Bola Kaki Desa Muktisari
5	SUNGAI PUTIH	Simpang jalan poros Teratai VII menuju teratai VI	Dari pasar Desa Sungai Putih menuju jembatan kandis	Lapangan Bola Kaki Sungai Putih
6	INDRASAKTI	Jalan Poros Desa dari jalur 7 menuju jalan jalur poros 13	Jalan Poros Desa dari jalur 7 menuju jalan jalur poros 13	Lapangan Bola Kaki Indrasakti
7	GADING SARI	Jl. Poros Desa dari simpang robet sampai akasia 1A	Jl. Poros Desa dari simpang robet sampai akasia 1A	Lapangan Bola Kaki Gading Sari
8	SUMBER MAKMUR	Jl. Poros Desa Sumber Makmur dari simpang robet menuju jalur 2 ujung	Jl. Poros Desa Sumber Makmur dari simpang robet menuju jalur 2 ujung	Lapangan Bola Kaki Sumber Makmur
9	PANCURAN GADING	simpang 4 kantor desa pancuran gading 20 meter keseluruh arah	Jl.Poros Desa Pancuran Gading RT 14 RW 07 menuju RT 08 RW 03	Lapangan Bola Kaki Pancuran Gading
10	SARI GALUH	Jl.Poros Desa Sari Galuh dari SMP N 1 Tapung sampai Jl. Anggrek 3	Jl.Poros Desa Sari Galuh dari Jl. Anggrek 10 menuju Jl. Anggrek 1	Lapangan Bola Kaki Jl. Anggrek III dan Anggrek IX Desa Sari Galuh
11	TRI MANUNGGAL	Jl. Poros Desa Tri Manunggal (Pos Satlinmas) Dari Pos Satlinmas Menuju Kebun Plasma	Jl. Poros Desa Tri Manunggal (Pos Satlinmas) Dari Pos Satlinmas Menuju Kebun Plasma	Lapangan Bola Kaki Tri Manunggal
12	AIR TERBIT	Jl.Poros Desa Air Terbit Dari Jl. Kenanga 7 Menuju Jl. Kenanga 9	1. Jl.Poros Desa Air Terbit Dari Jl.Kenanga 12 Menuju Jl. Kenanga 4	Lapangan Sepak Bola Air Terbit
			2. Lapangan Volly RT 07 RW 03	

13	TANJUNG SAWIT	Jalan Poros Dari Flamboyan 1 Menuju Flamboyan 12	Jalan Poros Dari Flamboyan 1 Menuju Flamboyan 13	Lapangan Bola Kaki
14	PAGARUYUNG	Jl. Poros Desa RT 016 RW 002 menuju RT 007 RW 005	simpang 4 Kantor Desa RT 16 RW 002	Lapangan Bola Kaki
15	SIBUAK	JL. Poros Desa dari RW 01 sampai RW 08	JL. Poros Desa dari RW 01 sampai RW 08	Lapangan Bola Kaki
16	PELAMBAIAN	1. Jl. Poros Desa Dari Rt 005 Menuju Rt 008	1. Jl. Poros Desa Dari Rt 005 Menuju Rt 009	Lapangan Bola Kaki Desa Pelambaian
		2. Jl Mawar dari RT 004 menuju RT 003	2. Jl Mawar dari RT 004 menuju RT 004	
17	KENANTAN	Jl. Poros Desa dari RW 01 menuju RW 06	Jl. Poros Desa dari RW 01 menuju RW 06	Lapangan Bola Desa Kenantan
18	INDRAPURI	Jl. Poros Desa Anggrek 15 menuju Anggrek 1c simpang BMK	Jl. Poros Desa Anggrek 15 menuju Anggrek 1c simpang BMK	Lapangan Bola Kaki
19	SUNGAI LEMBU MAKMUR	Jl. Poros Desa dari RW 01 sampai RW 06	Jl. Poros Desa dari RW 01 sampai RW 06	Lapanga Bola Kaki
20	MUARA MAHAT BARU	Jl. Poros Desa Dari RW 01 sampai RW 08	Jl. Poros Desa Dari RW 01 sampai RW 08	Lapangan Bola Kaki Desa Muara Mahat Baru
21	KARYA INDAH	Jl. Garuda Sakti dari Jembatan Kembar Kandis KM 15 menuju Jembatan Sibam KM 4,5	Jl. Garuda Sakti dari Jembatan Kembar Kandis KM 15 menuju Jembatan Sibam KM 4,5	Lapangan Bola Kaki KM 6



22	KIJANG REJO	Jln. Simpang Empat SDN 034 Kijang Rejo menuju Kantor Desa Kijang Rejo	Jln. Simpang Empat SDN 034 Kijang Rejo menuju Kantor Desa Kijang Rejo	Lapangan Bola Kaki Desa Kijang Rejo
23	SUNGAI AGUNG	Jalan Poros Desa Sungai Agung RT 01RW 01 menuju RT 27 RW 08	Jalan Poros Desa Sungai Agung RT 01RW 01 menuju RT 27 RW 08	Lapangan Bola Kaki
24	BENCAH KELUBI	1. Jl. Garuda Sakti KM 21 Simpang Empat Pasar Minggu	1. Jl. Garuda Sakti Simpang Empat KM 18	1. Lapangan Bola Kaki Jl. Garuda Sakti KM. 18
		2. Jl. Poros Desa dari Dusun 1 Bencah Ketari meuju Pos Securiti rara abadi	2. Jl. Poros Desa dari Dusun 1 Bencah Ketari meuju Pos Securiti rara abadi	2. Lapangan Bola Kaki Dusun 1
			3. Jl. Garuda Sakti KM 21 Simpang Empat Pasar Minggu	
25	BATU GAJAH	Jl. Poros Desa Batu Gajah RW 01 menuju RW 04	Jl. Poros Desa Batu Gajah RW 01 menuju RW 04	-

**15. KECAMATAN KAMPAR KIRI**

NO	KECAMATAN/DESA/ KELURAHAN	LOKASI		
		REKLAME	SPANDUK/ UMBUL-UMBUL	RAPAT UMUM
1	2	3	4	5
	TINGKAT KECAMATAN KAMPAR KIRI	Jalan HR Soebrantas Lipatkain mulai dari jembatan sungai Paku menuju Pasar Lipatkain	Jalan HR Soebrantas Lipatkain mulai dari jembatan Sei Pantuan menuju jembatan Sei Elang	Lapangan Bola Kaki Kelurahan Lipatkain
TINGKAT DESA/ KELURAHAN				
1	LIPAT KAIN	Jalan HR Soebrantas Lipatkain mulai dari Simpang Jl. Manunggal menuju Jembatan Sei. Elang	1. Jalan HR. Soebrantas simpang PT.PSPI menuju jembatan sei elang	1. Lapangan Bolakaki dan Volly Pancasila Lipatkain
			2. Jalan Manunggal menuju kantor Korwil Pendidikan	2. Lapangan Volly RW Sukadamai Lipatkain
			3. Jalan Pancasila menuju simpang Masjid Suhada'	
2	KUNTU	Jalan Raya Kuntu mulai dari Bukit Pinang menuju Pasar Desa Kuntu	Jalan Raya Kuntu mulai dari Sungai Pantau menuju Jembatan Subayang Desa Kuntu	Lapangan Bolakaki
3	PADANG SAWAH	Jalan mulai dari depan Kantor Desa menuju Pasar Desa	Mulai dari simpang tiga Kantor desa menuju Pasar Desa	-
4	DOMO	Jalan Raya desa Domo mulai dari kantor Desa menuju simpang pasar Domo	Jalan raya mulai perbatasan desa Sei Liti menuju Jembatan Subangi	Lapangan Bola kaki desa
5	TELUK PAMAN	1. Jalan desa Teluk Paman mulai simpang Pasar menuju Masjid Mualimin	1. Jalan desa Teluk Paman mulai dari simpang Lubuk Payung menuju Sungai Pantau	Lapangan Bola kaki desa
		2. Dari Simpang Lubuk Payung menuju simpag empat jalan Lubuk Agung	2. Dari Simpang Lubuk Payung menuju simpag empat jalan Lubuk Agung	

6	IV KOTO SETINGKAI	Dari SMA IV Koto Setingkai menuju Simpang Empat Lubuk Agung	Dari SMA IV Koto Setingkai menuju Lapangan Bolakaki Desa IV Koto Setingkai	Lapangan Volly IV Koto Setingkai
7	SUNGAI GERINGGING	Dari Simpang sungai Kitang menuju Kantor Desa Sungai Geringging	Dari simpang jalan Bangkinang menuju Dusun Pesisir Sungai Geringging	Lapangan Bola kaki Desa Sungai Geringging
8	SUNGAI PAKU	Dari simpang Bukit Pendiang menuju Bendungan Desa Sungai Paku	Dari Gapura Bukit Pendiang menuju Gapura Bendungan Sungai Paku	Lapangan Bola Kaki Desa Sungai Paku
9	MUARA SELAYAH	Dari Jembatan Muara Selaya menuju Simpang Durian Tumbang	Dari Bukit Sianjung menuju Bukit Sianik Desa Muara Selayah	Lapangan Bola Kaki Desa Muara Selayah
10	SUNGAI RAMBAI	Dari lapangan bola kaki menuju Jembatan Gantung Setingkai	Dari Gapura menuju Jembatan Bogan	Lapangan Bhakti Kenegerian Sungai Rambai
11	TANJUNG HARAPAN	Dari Gapura menuju Pelabuhan	Jalan Simpang Empat Teluk Paman menuju Pelabuhan	Lapangan Bhakti Desa Tanjung Harapan
12	SUNGAI RAJA	Dari simpang kuburan menuju simpang Pasar Desa Sungai Raja	Dari simpang Lubuk Tome menuju Simpang Sungai Harapan	Lapangan Bola Kaki
13	SUNGAI SARIK	Dari gapura desa menuju Pesantren Nuruddin Desa Sungai Sarik	Dari gapura menuju simpang Siasam	Lapangan Bola Kaki
14	LIPAT KAIN UTARA	1. Jalan Manunggal menuju simpang jalan Aur Kuning	1. Jalan Pemuda menuju kantor desa,	Lapangan Bola kaki desa Lipat Kain Utara
		2. Jalan Aur Kuning menuju Pesantren Ubuddiyah	2. Jalan Aur Kuning menuju Pesantren Ubuddiyah	
15	LIPAT KAIN SELATAN	1. Jalan Lintas mulai jembatan Sei Elang menuju Tugu Khatulistiwa Lipat Kain Selatan	1. Jalan Lintas mulai Jembatan Elang menuju Simpang PT. KPR Lipat Kain Selatan	1. Stadion Kenegerian Lipatkain
		2. Mulai dari simpang Rakit Gadang menuju Alo-alo dan PKS PT. YBS	2. Mulai dari simpang Rakit Gadang menuju Alo-alo dan PKS PT. YBS	2. Lapangan Volly Bukit Balam

16	KUNTU DARUSSALAM	1. Mulai dari Jembatan Subayang menuju SMPN 2. Kampar Kiri Desa Kuntu Darussalam	1. Mulai dari Jembatan Subayang menuju perbatasan Desa Sungai Liti dan Sadion Sepak Bola Desa Kuntu Darussalam	Stadion Sepak Bola Desa Kuntu Darussalam
		2. Mulai dari Simpang Pesantren Syekh Burhanuddin menuju Labuh Tembok	2. Mulai dari Simpang Pesantren Syekh Burhanuddin menuju Labuh Tembok	
17	SUNGAI HARAPAN	Dari Gapura menuju Kantor Desa Sungai Harapan	Mulai dari simpang Sungai Raja menuju Kantor Desa	Lapangan terbuka Desa Sungai Harapan
18	SUNGAI LITI	Dari simpang SDN 025 menuju Simpang Empat Sungai Liti	Mulai dari perbatasan Kuntu Darussalam menuju Jembatan Sungai Liti	Stadion Karya Bhakti Kenegerian Padang Sawah
19	TANJUNG MAS	KM 11 menuju Simpang Kantor Desa Tanjung Mas	KM 11 menuju KM 14 Desa Tanjung Mas	Lapang Bola Kaki Desa Tanjung Mas
20	TELUK PAMAN TIMUR	Dari simpang Pulau kandang menuju simpang Lubuk Payung	Mulai sungai Alo-alo menuju simpang Lubuk Payung	Lapangan Bola Kaki Desa



16. KECAMATAN KAMPA

NO	KECAMATAN/DESA/ KELURAHAN	LOKASI		
		REKLAME	SPANDUK/ UMBUL-UMBUL	RAPAT UMUM
1	2	3	4	5
	TINGKAT KECAMATAN KAMPA	1. Jln lintas Pekanbaru – Bangkinang (dari Desa Koto Perambahan sampai Desa Pulau Rambai)	1. Jln lintas Pekanbaru – Bangkinang (dari Desa Koto Perambahan sampai Desa Pulau Rambai)	Lapangan Bola Kaki Desa Kampar (depan Kantor Camat Kampa)
		2. Jln lintas Kuapan – Rumbio Jaya (dari Desa Pulau Birandang sampai perbatasan Desa Alam Panjang)	2. Jln lintas Kuapan – Rumbio Jaya (dari Desa Pulau Birandang sampai perbatasan Desa Alam Panjang)	
		3. Jln lintas Sungai Pinang {dari simpang 3 pematang Kulim sampai Desa Deli Makmur}	3. Jln lintas Sungai Pinang {dari simpang 3 pematang Kulim sampai Desa Deli Makmur}	
TINGKAT DESA/ KELURAHAN				
1	DELI MAKMUR	Sepanjang Jl. Dahlia 7 RT. 08 RW. 04 Dusun Dahlia Permai - Jl. Dahlia 8 RT. 12 RW. 06 Dusun Dahlia Indah Desa Deli Makmur	1. Simpang Gapura Desa Deli Makmur RT. 09 RW. 05 Dusun Dahlia Indah	Lapangan bola volly Desa Deli Makmur RT. 07 RW. 04 Dusun Dahlia Permai
			2. Depan Pasar Deli Makmur RT. 12 RW. 06 Dusun Dahlia Indah	
2	SUNGAI PUTIH	Sepanjang Jln Poros Desa Sungai Putih (dari jalan Dahlia RT.001 sampai RT.012)	Sepanjang Jln Poros Desa Sungai Putih (dari jalan Dahlia RT.001 sampai RT.012)	Lapangan Bola Volly Desa Sungai Putih
3	PULAU BIRANDANG	Jln Raya, Dusun III (dari jalan simpang kantor Desa Pulau Birandang sampai jembatan Dusun selat aur)	Jln Banteng Dusun IV Selat Aur {dekat jembatan) sampai simpang jembatan Pulau Sayak.	Lapangan Bola Kaki Dusun II, Lapangan Bola Kaki Dusun IV
4	KOTO PERAMBAHAN	1. Simpang 4 DAERAH Kp. Panjang (dariMDA Muhammadiyah sampai Pasar Jum’at Padang Merbau)	1. Simpang Jawi –Jawi (dari simpang sampai Hutan Larangan)	1. Lapangan Bola Volly Perambahan
		2. Lapangan Volly Dusun Perambahan, dan Lapangan Volly Dusun Jawi - Jawi	2. dari Jln Sp. Timun sampai ke Padang Merbau	2. Lapangan Bola Volly Jawi - Jawi

NO	KECAMATAN/DESA/ KELURAHAN	LOKASI		
		REKLAME	SPANDUK/ UMBUL-UMBUL	RAPAT UMUM
1	2	3	4	5
5	TANJUNG BUNGO	Sepanjang Jln Poros Dusun Danto (dari simpang Danto sampai jembatan perbatasan Koto Perambahan)	Jln Raya Pekan Baru – Bangkinang { Kawasan Desa Tanjung Bungo} dari jembatan jawi-jawi sampai depan MTs 4 Kampar	Lapangan Volly Dusun IV Danto
6	KAMPAR	1. Pasar Kampar (dari simpang Pasar Kampar sampai jembatan Pinatan II)	1. Pasar Kampar (dari simpang Pasar Kampar sampai jembatan Pinatan II)	1. Lapangan futsal Dusun II Pasar Selatan
		2. Pertigaan Dusun II (simpang tiga sampai sembat)	2. Pertigaan Dusun II (simpang tiga sampai sembat)	2. Lapangan Futsal Dusun IV Pinatan
		3. Sepanjang Jln Dusun IV (jalan arah pinatan smpai batas dusun IV pinatan)	3. Sepanjang Jln Dusun IV (jalan arah pinatan smpai batas dusun IV pinatan)	
7	SUNGAI TARAP	Sepanjang Jln Poros Desa Sungai Tarap (dari jalan Poros Dusun I Sungai Tolang sampai dusun III Tanjung Alai Hilir)	Sepanjang Jln Poros Desa Sungai Tarap (dari jalan Poros Dusun I Sungai Tolang sampai dusun III Tanjung Alai Hilir)	Lapangan Bola Volly Dusun III
8	SAWAH BARU	Sepanjang Jln Poros Desa Sawah Baru (dari Dusun Akasia sampai Dusun Palam)	Sepanjang Jln Poros Desa Sawah Baru (dari Dusun Akasia sampai Dusun Palam)	Lapangan Bola Volly Desa Sawah Baru
9	PULAU RAMBAI	Sepanjang Jln Poros Desa Pulau Rambai (dari simpang Pulau Rambai sampai jembatan gantung Desa Pulau Rambai)	Sepanjang Jln Poros Desa Pulau Rambai (dari depan Perikanan sampai simpang Pagi perbatasan desa Pulau Tinggi)	-

17. KECAMATAN KAMPAR UTARA

NO	KECAMATAN/DESA/ KELURAHAN	LOKASI		
		REKLAME	SPANDUK/ UMBUL-UMBUL	RAPAT UMUM
1	2	3	4	5
	TINGKAT KECAMATAN KAMPAR UTARA	1. Sepanjang Jalan Pematang Kulim Danau Bingkuang (dari Lapangan Futsal RT.013 RW.007 Naga Beralih sampai sebelum Ponpes Assalam)	dari Gapura Perbatasan Rumbio Jaya-Kampar Utara sampai ke perbatasan Kampar Utara-Bangkinang	1. Lapangan Bola kaki Desa Kayu Aro
		2. Simpang 4 desa Sawah dan Kayu Aro sampai simpang Kantor Camat Kampar Utara		2. Lapangan Bola Kaki Dusun Santul Desa Sungai Jalau
		3. simpang 3 Sawit RT.001 RW.001 Dusun Santul sampai Lapangan Bola Kaki SMA N 1 Kampar Utara		
TINGKAT DESA/ KELURAHAN				
1	KAYU ARO	Dari Depan Taman Pancing sampai simpang 3 arah Desa Sibuk	dari Depan Taman Pancing sampai simpang 3 arah Desa Sibuk	1. Lapangan Volly Desa Kayu Aro
				2. Lapangan Bola Kaki Desa Kayu Aro
2	SAWAH	Jalan Poros Setiap Dusun Desa Sawah (pertigaan Mini Market Bunga Tanjung sampai Pustu Desa Sungai Jalau)	Jalan Poros Setiap Dusun Desa Sawah (pertigaan Mini Market Bunga Tanjung sampai Pustu Desa Sungai Jalau)	1. RT.003 RW.002 Lapangan Depan Balai Dusun Tanjung,
				2. Lapangan Futsal Dusun Sangkar Puyuh
3	SENDAYAN	1. Lapangan Futsal (Dusun IV Teratak Padang)	1. dari simpang jembatan Pongkuok sampai Masjid AtToybah	1. Lapangan Futsal (Dusun IV Teratak Padang)
		2. Balai-balai Pemuda Dusun I Kapur dan Dusun III Teratak Padang	2. dari simpang batas Kantor Desa Sendayan sampai Gapura perbatasan dengan Rumbio Jaya	2. eks Pasar Sendayan (Dusun IV Teratak Padang)
		3. Pasar Sendayan (Dusun IV Teratak Padang)	3. dari simpang 3 Makam sampai simpang Masjid Jama'aturrahmah	

NO	KECAMATAN/DESA/ KELURAHAN	LOKASI		
		REKLAME	SPANDUK/ UMBUL-UMBUL	RAPAT UMUM
1	2	3	4	5
4	KAMPUNG PANJANG	1. Jalan jembatan kampung panjang	1. dari jembatan air tiris sampai pertigaan simpang makam Naga Beralih	Lapangan Futsal Dusun II Kampung Panjang
		2. Pertigaan Masjid Riyadul Muttaqin	2. Simpang Masjid Riyadul Muttaqin sampai pertigaan Dusun Kapur Desa Sendayan.	
5	NAGA BERALIH	1. Lapangan Futsal Pemuda Dusun IV KP. Baru	1. Jalan Taliutan Dusun I Simpang Raya	Lapangan Futsal RT.013 RW.007 Desa Naga Beralih
		2. Lapangan Futsal RT 013 RW 007 Dusun IV KP. Baru Desa Naga Beralih	2. simpang makam Naga Beralih sampai Pondok Pesantren Assalam	
6	SUNGAI JALAU	1. Pertigaan Tugu KB Desa Sungai Jalau sampai dengan Masjid di Dusun Santul	1. Pustu Desa Sungai Jalau sampai simpang 3 Sawit RT.001 RW.001 Dusun Santul	Lapangan Bola Kaki Dusun Santul Desa Sungai Jalau
		2. Pertigaan Tugu KB Desa Sungai Jalau sampai Lapangan Futsal Dusun Ujung Padang	2. Pustu Desa Sungai Jalau sampai SD Ujung Padang	
7	MUARA JALAI	Jalan Kabupaten di Dusun V Muara Jalai (dari batas SMA N 1 Kampar Utara sampai perbatasan Sungai Tonang)	Jalan Kabupaten di Dusun V Muara Jalai (dari batas SMA N 1 Kampar Utara sampai perbatasan Sungai Tonang)	Lapangan Pemuda Dusun 1 Muara Jalai
8	SUNGAI TONANG	1. Lapangan Bola Kaki Anggun-Anggun Dusun I Sungai Tonang	1. Lapangan Bola Kaki Anggun-Anggun Dusun I Sungai Tonang	Lapangan Bola Kaki Anggun-Anggun Dusun I Sungai Tonang
		2. Tanah Lapang RT 01 RW 02 Dusun II Sungai Tonang	2. Tanah Lapang RT 01 RW 02 Dusun II Sungai Tonang	

18. KECAMATAN TAMBANG

NO	KECAMATAN/DESA/ KELURAHAN	LOKASI		
		REKLAME	SPANDUK/ UMBUL-UMBUL	RAPAT UMUM
1	2	3	4	5
	TINGKAT KECAMATAN TAMBANG	Disepanjang Jalan Pekanbaru- Bangkinang Desa Sungai Pinang (dari depan PT Herfina sampai ke PT. Fira Jaya)	Disepanjang Jalan Pekanbaru- Bangkinang Desa Sungai Pinang (dari depan PT Herfina sampai ke PT. Fira Jaya)	Stadion Mini Kec. Tambang (samping Puskesmas Tambang)
	TINGKAT DESA/ KELURAHAN			
1	TAMBANG	1. Disepanjang Jalan Pekanbaru- Bangkinang Desa Tambang (jembatan Danau Bingkuang sampai perbatasan Balam Jaya)	1. Lapangan Volly Dusun I Desa Tambang	-
		2. Disepanjang jalan Tambang- Terantang Desa Tambang (dari Pasar Danau Bingkuang sampai perempatan batas Desa Pulau Permai)	2. Lapangan Volly Dusun IV Desa Tambang	
2	KUAPAN	Mulai dari jembatan muaro kampung terendam sampai perbatasan desa Pulau Birandang	Mulai dari jembatan muaro kampung terendam sampai perbatasan desa Pulau Birandang	Lapangan Bola Volli Dusun I Desa Kuapan
3	AURSATI	Sepanjang Jalan Lintas Tambang-Terantang Desa Aursati (dari Stadion Mini sampai simpang Mim Pulau Tengah)	Sepanjang Jalan Lintas Tambang-Terantang Desa Aursati (dari Stadion Mini sampai simpang Mim Pulau Tengah)	Lapangan Bola Kaki Pemuda Dusun IV Bokuok
4	PADANG LUAS	Sepanjang Jalan Desa Padang Luas (dari klinik Dokter Ayu sampai simpang Pulau Bayur)	Sepanjang Jalan Desa Padang Luas (dari klinik Dokter Ayu sampai simpang Pulau Bayur)	Lapangan Bola Desa Padang Luas
5	TERANTANG	Sepanjang Jalan Desa Terantang (dari simpang MTs Terantang sampai simpang MA Terantang)	Sepanjang Jalan Desa Terantang (dari simpang MTs Terantang sampai simpang MA Terantang)	Lapangan Bola Kaki Desa Terantang



NO	KECAMATAN/DESA/ KELURAHAN	LOKASI		
		REKLAME	SPANDUK/ UMBUL-UMBUL	RAPAT UMUM
1	2	3	4	5
6	SUNGAI PINANG	Sepanjang Jalan Raya Desa Sungai Pinang (dari depan Herfina Kampar Lestari sampai ke gerbang Tol)	Sepanjang Jalan Raya Desa Sungai Pinang (dari depan Herfina Kampar Lestari sampai ke gerbang Tol)	Stadion Mini Desa Sungai Pinang (samping Puskesmas)
7	KUALU NENAS	Sepanjang Jalan Raya Pekanbaru-Bangkinang KM 27 (dari gerbang Tol sampai ke Tugu Nenas)	Sepanjang Jalan Raya Pekanbaru-Bangkinang KM 27 (dari gerbang Tol sampai ke Tugu Nenas)	Lapangan Bola Kaki Desa Kualu Nenas (depan Kantor Desa)
8	RIMBO PANJANG	Sepanjang Jalan Negara Pekanbaru-Bangkinang Desa Rimbo Panjang (dari Tugu Nenas sampai SPBU Rimbo Panjang)	Sepanjang Jalan Negara Pekanbaru-Bangkinang Desa Rimbo Panjang (dari Tugu Nenas sampai SPBU Rimbo Panjang)	1. Lapangan Vollyball Dusun I
				2. Lapangan Sepak Bola Dusun II
				3. Lapangan Vollyball Dusun III
9	TARAI BANGUN	Dari Kantor Desa menuju perempatan Pasar Tarai Bangun	Dari Kantor Desa menuju perempatan Pasar Tarai Bangun	Lapangan Bola Kaki Perum Mahkota Riau I Desa Tarai Bangun
10	TELUK KENIDAI	Sepanjang Jalan Desa Teluk Kenidai (dari depan Kantor Desa Teluk Kenidai sampai perbatasan Siak Hulu)	Sepanjang Jalan Desa Teluk Kenidai (dari depan Kantor Desa Teluk Kenidai sampai perbatasan Siak Hulu)	Lapangan Bola Desa Teluk Kenidai
11	KUALU	Sepanjang Jalan Kubang Jaya Desa Kualu (dari SPBU Kubang Jaya sampai ke SMP 3 Tambang)	Sepanjang Jalan Kubang Jaya Desa Kualu (dari SPBU Kubang Jaya sampai ke SMP 3 Tambang)	Lapangan Bola Kaki Dusun I Desa Kualu
12	PARIT BARU	Sepanjang Jalan Desa Parit Baru (dari Pasar Parit Baru sampai Masjid Al-Karromah)	Sepanjang Jalan Desa Parit Baru (dari Pasar Parit Baru sampai Masjid Al-Karromah)	Lapangan Bola Kaki Desa Parit Baru

NO	KECAMATAN/DESA/ KELURAHAN	LOKASI		
		REKLAME	SPANDUK/ UMBUL-UMBUL	RAPAT UMUM
1	2	3	4	5
13	PULAU PERMAI	sepanjang Jalan Desa Pulau Permai (dari Simpang 4 iluk sampai Stadion Mini Dusun Langgam)	sepanjang Jalan Desa Pulau Permai (dari Simpang 4 iluk sampai Stadion Mini Dusun Langgam)	Lapangan Toko Meri Bangunan dusun Kampung Pulau
14	GOBAH	Sepanjang Jalan Dusun I Gobang (dari jembatan gantung sampai ke padang T)	Sepanjang Jalan Dusun I Gobang (dari jembatan gantung sampai ke padang T)	Lapangan Bola Kaki PSHW Desa Gobah
15	KEMANG INDAH	Sepanjang Jalan Desa Kemang Indah (dari Kantor Desa Kemang Indah sampai ke Jembatan Duit Rendah)	Sepanjang Jalan Desa Kemang Indah (dari Kantor Desa Kemang Indah sampai ke Jembatan Duit Rendah)	Lapangan Bola Desa Kemang Indah
16	PALUNG RAYA	Sepanjang Jalan Desa Palung Raya (dari jembatan Palung Raya sampai perbatasan Kemang Indah)	Sepanjang Jalan Desa Palung Raya (dari jembatan Palung Raya sampai perbatasan Kemang Indah)	Lapangan Volly Ball Desa Palung Raya
17	BALAM JAYA	dari jembatan Poro II (depan polsek) sampai perbatasan Balam jaya	dari jembatan Poro II (depan polsek) sampai perbatasan Balam jaya	Lapangan Bola Kaki Balam Jaya
		dari simpang SDN 002 sampai ke Lapangan Bola Kaki Desa Balam Jaya	dari simpang SDN 002 sampai ke Lapangan Bola Kaki Desa Balam Jaya	

19. KECAMATAN KAMPAR

NO	KECAMATAN/DESA/ KELURAHAN	LOKASI		
		REKLAME	SPANDUK/ UMBUL-UMBUL	RAPAT UMUM
1	2	3	4	5
	TINGKAT KECAMATAN KAMPAR	Disepanjang Jalan Pasar Air Tiris (dari depan batas kantor camat sampai jembatan depan kantor pos)	Disepanjang Jalan Pasar Air Tiris (dari depan batas kantor camat sampai jembatan depan kantor pos)	Lapangan Futsal Depan Kantor Camat Kampar
TINGKAT DESA/ KELURAHAN				
1	BUKIT RANAH	1. Dari jembatan pos menuju polsek kampar	1. Disepanjang Jalan Pasar Air Tiris (dari depan kantor camat sampai jembatan depan kantor pos)	-
		2. dari batas MDA TI menuju kantor desa Bukit Ranah	2. Simpang Masuk Kantor Desa Bukit Ranah sampai ke batas MDA TI	
2	PULAU JAMBU	Perbatasan Desa Teratak menuju gedung Bumdes Pulau Jambu	Mulai dari Rakit sampai ke Kantor Desa Pulau Jambu	Lapangan Sepak Bola Desa Pulau Jambu
3	RANAH BARU	Lapangan Depan Kantor Desa Ranah Baru	mulai dari samping kantor Camat Kampar sampai ke Kantor Desa Ranah Baru	Lapangan Bola Kaki Desa Ranah Baru
4	AIR TIRIS	Sepanjang Jalan P.Baru Bangkinang KM 49-50	Jl. Baru sampai Jembatan Air Tiris(pondok patin)	Lapangan Futsal Depan Kantor Camat Kampar
		Sepanjang Pasar Usang dari Air Tiris	Sepanjang Pasar Usang dari Air Tiris	Lapangan Bola Volly RW.007 dan RW.003
5	PULAU TINGGI	dari Simpang Koto Tibun sampai perbatasan Kampa	dari Simpang Koto Tibun sampai perbatasan Kampa	Lapangan Volley Ball Dusun II,III,IV Pulau Tinggi

6	PULAU SARAK	Jalan Masuk Desa Sampai TPR(Tempat Pos Ronda)	Jalan Masuk Desa Sampai TPR(Tempat Pos Ronda)	Lapangan Volly Dusun Bonca Godang
7	BATU BELAH	Jl. Raya Pekanbaru Bangkinang Simpang Batu Belah (dari batas Bangkinang-Batu Belah sampai ke perbatasan Tanjung Rambutan)	Sepanjang Jl. Utama Desa Batu Belah (dari Gapura sampai ke Dermaga Batu Belah)	Anjungan Dermaga (Lapangan) Balimau Kasai Desa Batu Belah
8	NAUMBAI	Sepanjang Jalan Poros Desa Naumbai (dari Batas Tanjung Berulak sampai ke Batas Limau Manis)	Sepanjang Jalan Poros Desa Naumbai (dari Batas Tanjung Berulak sampai ke Batas Limau Manis)	Lapangan Wellcome To Naumbai
9	PENYESAWAN	Sepanjang Jalan Raya Pekanbaru-Bangkinang (dari depan Kantor Desa Penyesawan sampai ke simpang Pulau Sarak)	Sepanjang Jalan Raya Pekanbaru-Bangkinang (dari depan Kantor Desa Penyesawan sampai ke simpang Pulau Sarak)	Stadion Bola Kaki PSHW
10	SIMPANG KUBU	Dari Gapura simpang Kubu sampai ke batas Desa Limau Manis	Dari Gapura simpang Kubu sampai ke batas Desa Limau Manis	Lapangan Bola Kaki Desa Simpang Kubu
11	TANJUNG RAMBUTAN	Sepanjang Jalan Raya Bangkinang - Pekanbaru (di depan MAN 2 Kampar sampai ke Masjid Tanjung Rambutan)	dari Gapura sampai ke simpang Batu Belah	Lapangan Bola Volly Dusun II
12	RUMBIO	Sepanjang Jalan Raya Pekanbaru - Bangkinang di Desa Rumbio (dari Simpang Rumbio sampai ke Masjid Al Furqon)	Sepanjang Jalan Raya Pekanbaru - Bangkinang di Desa Rumbio (dari Simpang Rumbio - sampai ke Masjid Al Furqon)	
13	RANAH	Gapura Desa Ranah sampai ke Kantor Desa Ranah	Gapura Desa Ranah sampai ke Kantor Desa Ranah	Lapangan Bola Dusun IV

14	LIMAU MANIS	dari batas Naumbai sampai ke batas Desa Simpang Kubu	dari batas Naumbai sampai ke batas Desa Simpang Kubu	1. Lapangan Bola Kaki Desa Limau Manis
				2. Lapangan Volly Dusun 2 dan 3 Pl. Pandak
15	PADANG MUTUNG	Sepanjang Jalan Desa Padang Mutung (perbatasan Rumbio sampai perbatasan Koto Tibun)	Sepanjang Jalan Desa Padang Mutung (perbatasan Rumbio sampai perbatasan Koto Tibun)	Lapangan Bola Kaki Padang Mutung
16	RANAH SINGKUANG	dari gapura Ranah Singkuang sampai ke Masjid Nurul Huda	dari gapura Ranah Singkuang sampai ke Masjid Nurul Huda	Lapangan Sport Center Desa Ranah Singkuang
17	KOTO TIBUN	Jalan Raya Pekanbaru-Bangkinang (dari Simpang Koto Tibun sampai perbatasan Pulau Tinggi)	Simpang Tibun Jln Lintas Kebun Durian sampai ke Simpang Kaghe	Lapangan Volly Dusun Titian Sago
18	TANJUNG BERULAK	Pintu Masuk Desa Tanjung Berulak Setelah Jembatan, Dusun I Pasar Usang (dari jembatan pasar usang sampai ke kantor Desa Tanjung Berulak)	Pintu Masuk Desa Tanjung Berulak Setelah Jembatan, Dusun I Pasar Usang (dari jembatan pasar usang sampai ke kantor Desa Tanjung Berulak)	Lapangan eks Pasar Usang Air Tiris



20. KECAMATAN RUMBIO JAYA

NO	KECAMATAN/DESA/ KELURAHAN	LOKASI		
		REKLAME	SPANDUK/ UMBUL-UMBUL	RAPAT UMUM
1	2	3	4	5
	TINGKAT KECAMATAN RUMBIO JAYA	Jalan Raya Kabupaten Simpang Petai-Alam Panjang	Jalan Raya Kabupaten Simpang Petai-Alam Panjang	Stadion Mini Bola Kaki Pulau Payung
TINGKAT DESA/ KELURAHAN				
1	TERATAK	1. Pasar Dusun I Teratak	1. Pasar Dusun I Teratak	Lapangan Volly Desa Teratak
		2. Ladang samping Masjid Baiturrahman Dusun II Sumpadang	2. Ladang samping Masjid Baiturrahman Dusun II Sumpadang	
		3. Lapangan Volly Dusun III Pasubilah Barat	3. Lapangan Volly Dusun III Pasubilah Barat	
		4. Perbatasan Desa Pulau Payung dan Desa Teratak (Mulai dari SMP sampai ke praktek bidan Rosniati)	4. Perbatasan Desa Pulau Payung dan Desa Teratak (Mulai dari SMP sampai ke praktek bidan Rosniati)	
		4. Perbatasan Desa Pulau Payung dan Desa Teratak (Mulai dari SMP sampai ke praktek bidan Rosniati)	4. Perbatasan Desa Pulau Payung dan Desa Teratak (Mulai dari SMP sampai ke praktek bidan Rosniati)	
2	PULAU PAYUNG	1. Gedung Serba Guna Pulau Payung	1. Gedung Serba Guna Pulau Payung	Lapangan Bola Kaki Desa Pulau Payung
		2. Tambangan Lamo Dusun IV Desa Pulau Payung	2. Tambangan Lamo Dusun IV Desa Pulau Payung	
		3. MDA Dusun III Tanjung Desa Pulau Payung	3. MDA Dusun III Tanjung Desa Pulau Payung	
		4. dari Box Cover sampai Stadion Mini Pulau Payung	4. dari Box Cover sampai Stadion Mini Pulau Payung	

3	ALAM PANJANG	1. Simpang Tiga Alam Panjang	1. Simpang Tiga Alam Panjang	-
		2. Pasar Kaget Senin Alam Panjang	2. Pasar Kaget Senin Alam Panjang	
		3. Simpang Tiga Dusun V Torok	3. Simpang Tiga Dusun V Torok	
		4. Penyeberangan Dusun IV Tanjung	4. Penyeberangan Dusun IV Tanjung	
		5. Simpang Tiga MDTA AL FURQON Dusun II Alam Panjang	5. Simpang Tiga MDTA AL FURQON Dusun II Alam Panjang	
		6. Sepanjang Jalan Desa Alam Panjang (dari simpang alam panjang menuju perbatasan Pulau Birandang)	6. Sepanjang Jalan Desa Alam Panjang (dari simpang alam panjang menuju perbatasan Pulau Birandang)	
4	BUKIT KRATAI	Pasar Desa Bukit Kratai	Simpang Empat Melati Raya sampai simpang Batang Batindih)	Lapangan Bola Desa Bukit Kratai
5	BATANG BATINDIH	1. Simpang Empat Mawar Raya Desa Batang Batindih	1. Simpang Empat Mawar Raya Desa Batang Batindih	Lapangan Bola Desa Batang Batindih
		2. Simpang Empat Mawar 3 Desa Batang Batindih	2. Simpang Empat Mawar 3 Desa Batang Batindih	
		3. Simpang Empat Tenera Raya Desa Batang Batindih	3. Simpang Empat Tenera Raya Desa Batang Batindih	
		4. Simpang Tiga Mawar Ujung Desa Batang Batindih	4. Simpang Tiga Mawar Ujung Desa Batang Batindih	
		5. Jalan Mawar I Barat Desa Batang Batindih	5. Jalan Mawar I Barat Desa Batang Batindih	

6	TAMBUSAI	1. Lapangan Volly Jl. Ahmad Dahlan	1. Lapangan Volly Jl. Ahmad Dahlan	1. Lapangan Bola Kaki Desa Tambusai
		2. Halaman Gedung Serba Guna	2. Halaman Gedung Serba Guna	2. Lapangan Volly Desa Tambusai
		3. Pasar Desa Tambusai	3. Pasar Desa Tambusai	
		4. Halaman Gedung Posyandu	4. Halaman Gedung Posyandu	
7	SIMPANG PETAI	1. Simpang Tiga Dusun IV Kubucubadak	1. Simpang Tiga Dusun IV Kubucubadak	1. Lapangan Bola Kaki Dusun I Kubucubadak
		2. Simpang Tiga Puskesmas Rumbio Jaya	2. Simpang Tiga Puskesmas Rumbio Jaya	2. Lapangan Bola Voli Dusun II Pasir Jambu
		3. Lapangan Dusun Pasir Jambu	3. Lapangan Dusun Pasir Jambu	

21. KECAMATAN BANGKINANG KOTA

NO	KECAMATAN/DESA/ KELURAHAN	LOKASI		
		REKLAME	SPANDUK/ UMBUL-UMBUL	RAPAT UMUM
1	2	3	4	5
	TINGKAT KECAMATAN BANGKINANG KOTA	1. Jl. Ahmad Yani Kec. Bangkinang Kota (Sisi Luar Bagian Lapangan Pelajar)	1. Jl. Ahmad Yani Kec. Bangkinang Kota (Sisi Luar Bagian Lapangan Pelajar)	1. Stadion Tuanku Tambusai
		2. Simpang tiga Tugu Muara Takus sampai Jl. Ahmad Yani Ujung	2. Simpang tiga Tugu Muara Takus sampai Jl. Ahmad Yani Ujung	2. Lapangan Pelajar
		3. Simpang tiga RSUD Bangkinang (arah barat Tugu Batu Belah sampai Mu'allimin dan Tugu Batu Belah sampai ke RSUD)	3. Simpang tiga RSUD Bangkinang (arah barat Tugu Batu Belah sampai Mu'allimin dan Tugu Batu Belah sampai ke RSUD)	3. Lapangan Merdeka
TINGKAT DESA/ KELURAHAN				
1	BANGKINANG	1. Simpang 4 Jalan Lingkar Rahman Saleh	1. Simpang 4 Jalan Lingkar Rahman Saleh	Lapangan Merdeka
		2. Simpang 4( Empat ) Jalan Datuk Tabano Sudirman ke simpang 4( Empat ) Jalan Datuk Tabano Letnan Boyak	2. Simpang 4( Empat ) Jalan Datuk Tabano Sudirman ke simpang 4( Empat ) Jalan Datuk Tabano Letnan Boyak	
		3. Jalan M.Yamin Simpang Jembatan	3. Jalan M.Yamin Simpang Jembatan	
		4. Depan Kampus STIE	4. Depan Kampus STIE	
		5. Simpang tiga Jalan Datuk seribu garang rahman saleh	5. Simpang tiga Jalan Datuk seribu garang rahman saleh	

NO	KECAMATAN/DESA/ KELURAHAN	LOKASI		
		REKLAME	SPANDUK/ UMBUL-UMBUL	RAPAT UMUM
1	2	3	4	5
2	KUMANTAN	1. Simpang tiga Mahmud Marzuki	1. Simpang tiga Mahmud Marzuki	1. Komplek Olahraga Desa Kumantan
		2. Simpang empat Munawwaroh	2. Simpang empat Munawwaroh	2. Lapangan Volly Perum.VBI
		3. Simpang tiga Dinas Kesehatan	3. Simpang tiga Dinas Kesehatan	3. Lapangan Volly RW 0tiga
		4. Simpang tiga Cik Ditiro Atas	4. Simpang tiga Cik Ditiro Atas	
		5. Simpang tiga Cik Ditiro Bawah	5. Simpang tiga Cik Ditiro Bawah	
		6. Simpang tiga Pulau Pinang	6. Simpang tiga Pulau Pinang	
		7. Simpang tiga Ahmad Dahlan	7. Simpang tiga Ahmad Dahlan	
		8. Depan Kantor Desa Kumantan	8. Depan Kantor Desa Kumantan	
3	LANGGINI	1. Simpang tiga Bundaran Pabrik Karet	1. Simpang tiga Bundaran Pabrik Karet	Lapangan Pelajar
		2. Trotoar Lapangan Pelajar	2. Trotoar Lapangan Pelajar	
		3. Simpang empat M Yamin (Bundaran Depan Balai Bupati)	3. Simpang empat M Yamin (Bundaran Depan Balai Bupati)	
		4. Simpang empat Jalan Lingkar Bupati	4. Simpang empat Jalan Lingkar Bupati	
		5. Tugu Pramuka	5. Tugu Pramuka	
		6. Tugu Simpang Bupati lama	6. Tugu Simpang Bupati lama	



NO	KECAMATAN/DESA/ KELURAHAN	LOKASI		
		REKLAME	SPANDUK/ UMBUL-UMBUL	RAPAT UMUM
1	2	3	4	5
4	RIDAN PERMAI	1. Simpang empat Ridan Permai (arah kantor Bupati)	1. Simpang empat Ridan Permai (arah kantor Bupati)	Lapangan Bola Kaki Ridan Permai
		2. Seberang Jalan Masjid Al-Madinah sampai depan batas kantor Bupati	2. Seberang Jalan Masjid Al-Madinah sampai depan batas kantor Bupati	
		3. Simpang tiga Jl. Tuanku Tambusai menuju Cempaka Putih (Perumahan Ridan Permai)	3. Simpang tiga Jl. Tuanku Tambusai menuju Cempaka Putih (Perumahan Ridan Permai)	
		4. Simpang tiga Jl. Tuanku Tambusai menuju Simpang Akper Lama	4. Simpang tiga Jl. Tuanku Tambusai menuju Simpang Akper Lama	
		5. Simpang tiga jl. Tuanku Tambusai menuju Kelapa Marelan	5. Simpang tiga jl. Tuanku Tambusai menuju Kelapa Marelan	

KETUA KOMISI PEMILIHAN UMUM  
KABUPATEN KAMPAR

ttd.

MARIA ARIBENI

Salinan sesuai dengan aslinya  
SEKRETARIAT KOMISI PEMILIHAN UMUM  
KABUPATEN KAMPAR  
Kepala Sub Bagian Hukum dan SDM



M. Arif Almanar



**SALINAN**

KOMISI PEMILIHAN UMUM  
KABUPATEN ROKAN HULU

KEPUTUSAN KOMISI PEMILIHAN UMUM KABUPATEN ROKAN HULU  
NOMOR 125 TAHUN 2023  
TENTANG  
PENETAPAN LOKASI PEMASANGAN ALAT PERAGA KAMPANYE  
DI KABUPATEN ROKAN HULU DALAM PEMILIHAN UMUM TAHUN 2024

KETUA KOMISI PEMILIHAN UMUM KABUPATEN ROKAN HULU,

- Menimbang : a. bahwa untuk melaksanakan ketentuan Peraturan Komisi Pemilihan Umum Nomor 15 Tahun 2023 tentang Kampanye Pemilihan Umum;
- b. bahwa berdasarkan pertimbangan sebagaimana dimaksud dalam huruf a diatas, perlu menetapkan Keputusan Komisi Pemilihan Umum Kabupaten Rokan Hulu tentang Penetapan Lokasi Pemasangan Alat Peraga Kampanye di Kabupaten Rokan Hulu dalam Pemilihan Umum Tahun 2024;
- Mengingat : 1. Undang-Undang Nomor 7 Tahun 2017 tentang Pemilihan Umum (Lembaran Negara Republik Indonesia Tahun 2017 Nomor 182, Tambahan Lembaran Negara Republik Indonesia Nomor 6109) sebagaimana telah diubah dengan Undang-Undang Nomor 7 Tahun 2023 tentang Penetapan Peraturan Pemerintah Pengganti Undang-Undang Nomor 1 Tahun 2022 tentang Perubahan Atas Undang-Undang Nomor 7 Tahun 2017 tentang Pemilihan Umum Menjadi Undang-Undang (Lembaran Negara Republik Indonesia Tahun 2023 Nomor 54, Tambahan Lembaran Negara Republik Indonesia Nomor 6863);
2. Peraturan Komisi Pemilihan Umum Nomor 12 Tahun 2023 tentang Perubahan Kelima atas Peraturan Komisi Pemilihan Umum Nomor 8 Tahun 2019 tentang Tata Kerja Komisi Pemilihan Umum, Komisi Pemilihan

Umum Provinsi, dan Komisi Pemilihan Umum Kabupaten/Kota;

3. Peraturan Komisi Pemilihan Umum Nomor 3 Tahun 2023 tentang Perubahan atas Peraturan Komisi Pemilihan Umum Nomor 14 Tahun 2020 tentang Tugas, Fungsi, Susunan Organisasi, dan Tata Kerja Sekretariat Jenderal Komisi Pemilihan Umum, Sekretariat Komisi Pemilihan Umum Provinsi, dan Sekretariat Komisi Pemilihan Umum Kabupaten/Kota;
4. Peraturan Komisi Pemilihan Umum Nomor 3 Tahun 2022 tentang Tahapan dan Jadwal Penyelenggaraan Pemilihan Umum Tahun 2024;
5. Peraturan Komisi Pemilihan Umum Nomor 4 Tahun 2022 tentang Pendaftaran, Verifikasi, dan Penetapan Partai Politik Peserta Pemilu Anggota DPR dan DPRD;
6. Peraturan Komisi Pemilihan Umum Nomor 10 Tahun 2023 tentang Pencalonan Anggota Dewan Perwakilan Rakyat, Dewan Perwakilan Rakyat Daerah Provinsi, dan Dewan Perwakilan Rakyat Daerah Kabupaten/Kota;
7. Peraturan Komisi Pemilihan Umum Nomor 11 Tahun 2023 tentang Perubahan Kedua Atas Peraturan Komisi Pemilihan Umum Nomor 10 Tahun 2022 tentang Pencalonan Perseorangan Peserta Pemilihan Anggota DPD;
8. Peraturan Komisi Pemilihan Umum Nomor 15 Tahun 2023 tentang Kampanye Pemilihan Umum;
9. Keputusan Komisi Pemilihan Umum Nomor 1621 Tahun 2023 tentang Pedoman Teknis Pelaksanaan Kampanye Pemilihan Umum;

MEMUTUSKAN :

Menetapkan : KEPUTUSAN KOMISI PEMILIHAN UMUM KABUPATEN ROKAN HULU TENTANG PENETAPAN LOKASI PEMASANGAN ALAT PERAGA KAMPANYE DI KABUPATEN ROKAN HULU DALAM PEMILIHAN UMUM TAHUN 2024.

KESATU : Menetapkan Lokasi Pemasangan Alat Peraga Kampanye di Kabupaten Rokan Hulu dalam Pemilihan Umum Tahun 2024.

KEDUA : Lokasi Pemasangan Alat Peraga Kampanye sebagaimana dimaksud dalam Diktum KESATU, tercantum dalam

Lampiran yang merupakan bagian yang tidak terpisahkan dari Keputusan ini.

- KETIGA : Pemasangan Alat Peraga Kampanye sebagaimana dimaksud dalam Diktum KESATU, dilarang dilakukan ditempat ibadah termasuk halaman, Rumah Sakit atau tempat pelayanan kesehatan, gedung milik pemerintah dan lembaga pendidikan (gedung dan sekolah).
- KEEMPAT : Pemasangan Alat Peraga Kampanye sebagaimana dimaksud Diktum KESATU, dilaksanakan dengan mempertimbangkan etika, estetika, kebersihan dan keindahan kota atau kawasan setempat sesuai dengan ketentuan peraturan perundang-undangan.
- KELIMA : Pemasangan Alat Peraga Kampanye sebagaimana dimaksud dalam Diktum KESATU, pada tempat yang menjadi milik perseorangan atau badan swasta harus seizin pemilik tempat tersebut.
- KEENAM : Keputusan ini berlaku pada tanggal ditetapkan.

Ditetapkan di Pasir Pengaraian  
pada tanggal 20 November 2023

KETUA KOMISI PEMILIHAN UMUM  
KABUPATEN ROKAN HULU,

Ttd

E L F E N D R I

Salinan Sesuai dengan Aslinya

SEKRETARIAT KOMISI PEMILIHAN UMUM  
KABUPATEN ROKAN HULU

Plt. Kepala Sub Bagian Hukum dan SDM,



LAMPIRAN I  
KEPUTUSAN KOMISI PEMILIHAN UMUM  
KABUPATEN ROKAN HULU  
NOMOR 125 TAHUN 2023  
TENTANG  
PENETAPAN LOKASI PEMASANGAN ALAT PERAGA  
KAMPANYE DI KABUPATEN ROKAN HULU DALAM  
PEMILIHAN UMUM TAHUN 2024

**LOKASI PEMASANGAN ALAT PERAGA KAMPANYE  
DI KABUPATEN ROKAN HULU DALAM PEMILU TAHUN 2024**

NO	KABUPATEN	KECAMATAN	DESA/KEL	LOKASI	TITIK
1	ROKAN HULU	UJUNGBATU	Kelurahan Ujungbatu	Kelurahan Ujungbatu	Depan Kantor Camat (BNI Syariah Lama)
					Depan Stadion M . Jamil Kec. Ujungbatu
					Dimedian Jalan ,Di sepanjang jalan Jend Sudirman depan KUA Hingga Simpang Ngaso Lampu Merah
					Depan Stadion M . Jamil Kec. Ujungbatu
					Depan Rokan Jaya
					Dimedian Jalan ,Di sepanjang jalan Simpang Ngaso Lampu Merah hingga Simpang Siabu
					Simp. Ngaso Lampu Merah
					Mal Permata Ujungbatu( Diatas)
					Depan Swalayan Romi Motor
					LKA
					Di Depan seberang Rumah Upik Arus
					Di depan seberang rumah H.Sutak ( Tanah Ci Tajad)
					Simp. 3 Pembibitan Gg Horas( tanah Uly Ayam)
					Simp. 3 Pembibitan Gg Horas( tanah Uly Ayam)
					Mal Permata Ujungbatu
					Simp. Jln Garuda
					Disamping Polsek Ujungbatu Dekat Bank Mandiri
					Depan Café Raja Coffe
					Simp. Siabu



--	--	--

Pematang Tebih	Pematang Tebih	Simpang Mesjid Al Istiqomah
		Simpang Jalan Lubuk Bendahara Damai 2
		Dimedian Jalan ,Di sepanjang jalan Jend Sudirman depan RESTU sampai jembatan bencah bubut
		Depan SPBU Romi Motor
		Lapangan Sepak Bola Merdeka
		Lapangan Sepak Bola Suka Maju
		Lapangan Pasar Malam (Tanah Man Handoyo)
		Simpang Jalan Teddy Mirza Dal Depan SPBU
		Simp.Jalan Badak Tranpol
		Simpang Jalan Patria Agung
		Depan PPAJ
		Simp. Jalan Lubuk Bendahara
		Depan Restu
		Simpang Tranpol
		Dimedian Jalan ,Di sepanjang jalan jend Sudirman simp.Tranpol sampai km 6 dusun Suka Makmur
		Di median jalan, Di sepanjang jalan Lubuk Bendahara Suka Maju
		Di median jalan, Di sepanjang jalan Bhayangkara
Sukadamai	Sukadamai	Tanjung Harapan RT 002 RW 002 (Tanah Sukarman)
		Jln. Jend. Sudirman RT002 RW001 depan Toko Indah Jaya
		LAPANGAN VOLY TEPI AIR DUSUN 1 RT 001 RW 001
		LAPANGAN BOLA KAKI LDII DUSUN3 RT 001 RW 006
		Jln. Koperasi Dusun 2 disamping Surau Suluk

			Jln. Rajawali RT001 RW001 Tanah Andi Mirza
			Jln. Ujungbatu- Rokan IV Koto RT002 RW004 disamping WW PONSEL
			Jln. Ujungbatu- Rokan IV Koto RT003 RW004 Depan Rumah Makan YUNI
			Persimpangan JLN. MAWAR PUTIH RT 001 RW 006
			Jln. Lingkar RT002 RW006 Depan Rumah Pak ALADIN
			Jln. Ujungbatu- Rokan IV Koto RT004 RW005 depan Kafe Lestari Durian Sebatang
			Persimpangan JLn. Lingkar disamping Bengkel RT002 RW005
	Ngaso	Ngaso	Simpang Rumah Ica RT 01 RW 04
			Perbatasan Kelurahan dgn Desa Ngaso
			Jalan Provinsi RT 01 RW 03
			Jalan Provinsi RT 03 RW 03
			Lâpangan Serba Guna RT 03 RW 03 Pasar Ngaso
	Ujungbatu Timur	Ujungbatu Timur	Depan Mústika Elektronik,
Depan Simpang Jêruk Manis			
Depan Show roôm mobil Ali Kumis			
Depan Rumah Roleysa 86			
Depan Kantor Desa UB.Timur			
Lâpangan volly Dúsun Bukit Tungku, Rt.017/Rw.O4,Ujung Batu Timur			
Lâpangan volly Dúsun Sei Sepoteh, Rt.023/Rw.O6,Depan Rumah Ârdo Tuo			
Simp,Jalan Lingkâr ,KM.4			
Dimedian Jalan ,Di sepanjang jalan Jend Sudirman depan RS.Doa Bunda Hingga Pertamina			

					Dipinggir Jalan ,Di sepanjang jalan Jend.Sudirman ( Pertamina - Batas Desa )		
					Perbatasan Desa UB.Timur,KM.5		
					Simp.Jalan Setia Budi ( 035 )		
					Depan Simpang TPU Desa UB.Timur		
					Simp,Jalan Lingkã ,KM.4		
NO	KABUPATEN	KECAMATAN	DESA/KEL	LOKASI	TITIK		
2	ROKAN HULU	ROKAN IV KOTO	KELURAHAN ROKAN	ROKAN	Jalan Depan Rumah delvius Hasan 50 meter		
					Jalan Pinggiran sawah iskandar kubulopung 50 meter		
					Lapangan KNPI kelurahan Rokan 70 meter		
					Jl.Poros Seberang paris 65 meter		
					Tanah yetni Rita palis tengah 50 meter		
			ROKAN TIMUR	ROKAN TIMUR	Pelabuhan rantau Upih 75 meter		
					Jalan sebelum Simp.III Dusun Suka Mulya		
					Jalan raya Ujung batu Rokan di tanah H.Yusrizal 80 m		
					Sepanjang lapangan Bola Dusun Pasir rambah 60 meter		
					Simp.2C Suka Mulya Rokan Timur 50 meter		
			ROKAN KOTO RUANG	ROKAN KOTO RUANG	Lapangan Guntur Dusun III 75 meter		
					Simp.Tiga jembatan gantung Sei.Rokan 55 meter		
					Jalan Lingkar pancuran gading Dusun I 50 meter		
					Jalan Lingkungan Rimbo gambut Dusun III 65 meter		
					Jalan Lingkungan Dusun II 60 meter		
			SIKEBAU JAYA	SIKEBAU JAYA	Simp.2B Sikebau jaya 65 meter		
					Lapangan Volly Dusun I 55 meter		
					Simp.4 Dusun II Sikebau jaya 60 meter		


		Simp.3 depan Rumah bapak Surman dusun 2, 70 meter
		Simp.4 Depan Rumah bapak Abdul basri Dusun 2,55 meter
LUBUK BENDAHARA	LUBUK BENDAHARA	Samping Gor Pasar Lubuk bendahara 50 meter
		lapngan Volly pargon desa Luben 40 meter
		lapngan Dusun Siki 40 meter
		Lapangan Gumarang Lubuk bendahara 65 meter
ALAHAN	ALAHAN	Depan lapngan Volly dusun sejaktera 40 meter
		lapanagn bola kaki aur kuning Desa Alahan.50 meter
		Simp.3 sebelum masjid al-amin alahan 45 meter
		Sebelum pasar kaget Desa lahan 60 meter
		Jl.Poros Desa Alahan 70 meter
LUBUK BENDAHARA TIMUR	LUBUK BENDAHARA TIMUR	lapngan Bola kaki Luberti 65 meter
		jalan poros Desa Luberti 80 meter
		Simp.4 petaling jaya 35 meter
		Simp.3 kauari 45 meter
		Sim.3 Sei.sawan 40 meter
LUBUK BETUNG	LUBUK BETUNG	Lapangan sepak bola Lubuk betung 50 meter


		jalan poros Lubuk betung 40 meter
		jalan Lingkungan simp.ke kantor Desa L.Betung 40 meter
PEMANDANG	PEMANDANG	lapngan Vollu desa pemandang 35 meter
		Jl.Poros Desa pemdang sebelum kuburan 40 meter
		Jl.Lingkungan Dusun 40 meter
		Jl.sebelum pustu 35 meter
		Jl.Simpang pakis 45 meter
TANJUNG MEDAN	TANJUNG MEDAN	Komplek pasar Desa tanjung medan 50 meter
		Jl.simp.pemda 60 meter
		Jl.Poros Desa tanjung medan 50 meter
		Jl.Simpang jembatan gantung 60 meter
		Jl.sebelum balai adat 45 meter
CIPANG KANAN	CIPANG KANAN	Jl.Utama desa Cipang kanan 75 meter
		Jl.Poros sebelum pasar cipang kanan 65 meter
		Jl.Utama dusun Kersik putih 65 meter
TIBAWAN	TIBAWAN	Jl.Listas dari jembatan Sei.Sumpur-lapangan bola 200 m
		Jl.Lintas dari jembatan sei merapo sampai simpang tiga 100 m
		Jl.Semenisasi depan balai adat 30 meter
CIPANG KIRI HILIR	CIPANG KIRI HILIR	Jl.Poros Desa Cipang Kiri hilir sebelum pasar 45 meter
		Simpang Tiga arah ke Kubudenau 50 meter
		Simp.arah jalan ke kantor Desa Cip.Kiri hilir 35 meter
		Simp.3 banjar datar Cipang kiri Hilir 70 meter
CIPANG KIRI HULU	CIPANG KIRI HULU	Jl.paralayang Sei.Kijang 50 meter
		Simp.Tiga kampung Tengah 45 meter
		jl.Dusun Sei.talas 50 meter

					Jl.Dusun pintu kuari 65 meter
					Jl.Simp.Tiga Kampung baru 50 meter
NO	KABUPATEN	KECAMATAN	DESA/KEL	LOKASI	TITIK
3	ROKAN HULU	RAMBAH	RAMBAH TENGAH UTARA	RAMBAH TENGAH UTARA	Simpang 4 RSUD Sekitar
					Jl. Tuanku Tambusai Samping Swalayan Bunda
					Parkiran Lapangan Bola Fajar
					Jl. Tuanku Tambusai Simpang Tangun
					Jl. Tuanku Tambusai Samping Pondok Berangin
					Simpang 4 Jl Al-Muttaqin
					Simpang 3 Kubu Manggis dan Sekitar
					Simpang 3 Jl Al-Muttaqin
					Sepanjang jalan Al Muttaqin
					Sepanjang Jalan Syaikh Ismail
					Sepanjang Jalan Sadar
					Simpang 3 Jl. Pelajar I
					Seluruh Warung yang ada di Desa Rambah Tengah Utara
			TANJUNG BELIT	TANJUNG BELIT	RT 004 RW 002 Dsn. Pematang Berangan
					RT 004 RW 002 Dsn. Sei Bunut
					RT 003 RW 002 Dsn. Sei Bunut
					Sepanjang Jl. Lingkar Selatan
					RT 003 RW 002 Dsn. Pematang Berangan
					RT 004 RW 002 Dusun Pematang Berangan
					RT 003 RW 002 Dsn. Sei Bunut
					Lapangan Bola Kaki RT 004 RW 002 Dsn. Pematang Berangan
					RT 002 RW 001 Dusun Pasir Mutiara
					RT 001 RW 001 Dsn. Pematang Berangan
					Lapangan Voli RT 004 RW 002 Dsn. Pematang Berangan
					RT 002 RW 001 Dusun Sei Bunut
					Lapangan Bola Kaki RT 003 RW 002 Dsn. Sei Bunut



--	--	--

PASIR BARU	PASIR BARU	Simpang Dusun Bangun Karyo di sepanjang jalan Simpang RW 2 sampaike kolam dusun Bangun Karyo  Titik Koordinat 0.889596, 100.357463
		Simpang Dusun Bangun Tani Sepanjang Jalan simpang kantor desa sampai dengan Simp Jalan ke masjid
		Simpang Dusun Bangun Tani Sepanjang Jalan simpang kantor desa sampai dengan Simp Jalan ke masjid titik Koordinat  0.891205, 100.355295
		Lapangan Sepak Bola Dusun Bagun Budoyo Titik koordinat 0.893300, 100.354901
		Simpang SDN 012 Rambah sepanjang jalan Lapangan Sepak Bola titik Koordinat 0.893130, 100.354453
RAMBAH TENGAH HILIR	RAMBAH TENGAH HILIR	Tanah Kosong Pinggir Jalan Raya Dusun Simpang Tiga Sebelum Ruko Pak Yuswandi
		Tanah Kosong Pinggir Jalan Raya Dusun Boncah Tagonang (Lapangan Bola Voli)
		Lapangan Bola Kaki Dusun Bontah Tagonang
		Sepanjang Jalan Tuanku Tambusai Desa Rambah Tengah Hilir
		Tanah Kosong Samping Perthashop Dusun Pasir Jambu
PASIR MAJU	PASIR MAJU	Bundaran Pujasera Sekitar
		Lokasi Pujasera
		Simpang Tiga RT 10 RW 05, Dusun Bangun Sejahtera dan sekitar
		Lokasi Lapangan Sepak Bola Sekitar
		Depan Area Lapangan Cross  dan Sekitar
BABUSSALAM	BABUSSALAM	Lapangan Fajar

		Lapangan Hasan Nosah
		Tirta (Bilboard Desa)
		Jalan Boncah Poran (Depan Rumah Ahok)
		Depan Cucian Babussalam
		Pasar Gotah
KELURAHAN PASIR PENGARAIAN	KELURAHAN PASIR PENGARAIAN	Pujasera
		Tanah Kosong Samping PMI
		Simpang 4 Tanbel (Tanah H. Tarmizi)
		Simpang Tanjung Harapan
		Samping Rumah RW Alpen Surya
		Simpang 4 Kaiti
		Simpang Tugu
		Lahan Kosong Sepanjang Jalan Riau
		Sepanjang Jalan KH Dewantara
		Seluruh Warung di Kelurahan
		Depan Rumah Hasmeri Yulinawati (Meme)
		Taman Kota Pasir Pengaraian
		Sepanjang Jalan Rintis
		Sepanjang Jalan Riau
		Sepanjang Jalan Kampar
		Sepanjang Jalan Koplek Pasar Lama
		Sepanjang Jalan Hang Tuah

--	--	--

MENAMING	MENAMING	Sepanjang Jalan Poros Desa Menaming
		Sepanjang Jalan ADD
		Sepanjang Jalan OMS
		Los Pasar Desa Menaming
		Lapangan Bola Kaki Desa Menaming
		Seluruh Warung yang Ada di Desa Menaming
		Sepanjang Jalan Pelayangan
RAMBAH TENGAH BARAT	RAMBAH TENGAH BARAT	Sepanjang Jalan Poros Desa Rambah Tengah Barat
		Lapangan Bola Desa Rambah Tengah Barat
		Lapangan Bola Dusun Sei Deras Hulu
		Sepanjang Jalan Suri Andung Jati
		Sepanjaang Jalan-Jalan Semenisasi yang ada di Desa Rambah Tengah Barat
		Seluruh Warung yang ada di Desa Rambah Tengah Barat
		Lapangan Voli Dusun Pintu Angin
RAMBAH TENGAH HULU	RAMBAH TENGAH HULU	Sepanjang Jalan Sungai Tunjang s/d Simpang Masjid As-Salam
		Sepanjang Lapangan Bola Kaki Suka Damai
		Lapangan Pawan Hulu 2
		Lapangan Sukadamai
		Sepanjang Jalan Simpang Arah Air Panas s/d Simpang Kuburan Pawan Hilir
		Sepanjang Jalan Simpang Air Panas s/d Jembatan Pawan
		Sepanjang Lapangan Bola Kaki Pawan Hulu 02
SUKA MAJU	SUKA MAJU	Simpang Jalan Lingkar ( 0.849065, 100.322808)
		Jalan Lingkar (0.853134, 100.323024)
		Jalan Diponegoro Dusun Sei Deras (0.848060,100319845)

		Jalan Diponegoro Dusun Batang Samo Hilir (0.841139,100.342071)
		Jalan Diponegoro Dusun Kubu Patembang (0.831099, 100.363945)
PEMATANG BERANGAN	PEMATANG BERANGAN	Gerbang Gapura Pemda Rohul
		Tanah Kosong milik Toyota Simp. Jl. Aur Cinu/Kampung Planet
		Lapangan Bola Tulang Gajah
		Jl. Tuanku Tambusai Tanah PT. Hutahean
		Jl. Lingkar Pasir Pengaraian
		Tanah Kosong samping PO. SAN Jl. Lingkar
		Simpang 3 lampu merah arah Boter (Jl. Lingkar)
		Tanah Kosong Jl. Gaharu
		Lapangan Volly Jl.Kelompok Tani
		Lapangan Volly Kampung Bawah
		Lapangan Volly Jl.Gaharu
		Lapangan Volly Jl. Pinang
		Lapangan Volly Tulang Gajah
		Pertokoan Wahdana
		Sepanjang Jl. Keluarga
		Sepanjang Jl. Pertamina
		Sepanjang Jl. Cendana
		Sepanjang Jl. Syekh Ismail
		Sepanjang Jl. Kubu Manggis
		Sepanjang Jl. Syekh Ibrahim
		Sepanjang Jl. Rambutan
		Sepanjang Jl. Pinang
		Sepanjang Jl. Ikhlas
		Sepanjang Jl. Gaharu
		Sepanjang Jl. Keramat Apeh
		Sepanjang Jl. Aur Cinu
		Sepanjang Jl. Lingkar Pasir Pengaraian
		Sepanjang Jl. Kelompok Tani
		Sepanjang Jl. Syekh Anbiya

			Sepanjang Jl. Pesantren
			Tanah Kosong Masyarakat Jl. Syekh Anbiya
			Lapangan Volly Kampung Bawah
			Lapangan Volly Jl.Gaharu
			Lapangan Volly Jl. Pinang
			Lapangan Volly Tulang Gajah
			Lapangan Bola Tulang Gajah
			Lapangan Takraw/ Volly Kampung Planet
			Lapangan Volly Jl.Kelompok Tani
			Lapangan Dataran Tinggi Pematang Baih
			Areal Parkir Pertokoan Wahdana
			Simp. Jl. Aur Cinu Kampung Planet
			Sepanjang Jl. Budi Luhur
	SIALANG JAYA	SIALANG JAYA	Sepanjang Jalan Sipogas Dusun Harapan
			Simpang Empat Jalan Persawahan
			Sepanjang Jalan Sialang Jaya RW 02
			Lapangan Sepak Bola Sialang Jaya
			Seluruh Warung Desa Sialang Jaya
	KOTO TINGGI	KOTO TINGGI	Simpang 3 wonosri Timur jl. Diponegoro
			Sepanjang Jalan Diponegoro
			Sepanjang Jalan lingkari Kampung Baru
			simpang 3 jalan Garuda
			Simpang 3 jalan lingkari kampung baru
			sepanjang jalan hangtuah
			simpang 3 jalan panglima awang
			Parkiran Lapangan Garuda
			sepanjang jalan rambah wonosri
			sepanjang jalan diponegoro pasar senin
			simpang 4 wonosri barat
			sepanjang jalan diponegoro pasar senin

					simpang 3 surau suluk ngarai		
					simpang 3 jalan persatua		
					simpang 4 wonosri barat		
NO	KABUPATEN	KECAMATAN	DESA/KEL	LOKASI	TITIK		
4	ROKAN HULU	TAMBUSAI	TAMBUSAI TENGAH	TAMBUSAI TENGAH	1. Simpang Tiga Lintas Tambusai Timur S/D Simpang Tiga kantor Camat Jl. KPN Gurta.		
					2. Simpang Hutahaeen Muruni		
					Lapangan Sepak Bola Sultan Abidin Syah		
					2. Pasar Lama		
					Simpang Depan Balai Adat Luhak Tambusai		
					Pasar Baru (rabu)		
					3. Simpang Benteng S/D Depan TPU Muslim Dalu-Dalu		
			TAMBUSAI TIMUR	TAMBUSAI TIMUR	1. Simpang Bejo		
					2. Tobat		
					3. Simpang Tiga Bukit Senyum		
					1. Lapangan Sepak Bola Dusun 1 Tobat		
					2. Lapangan Sepak Bola Dusun II Setia Baru		
					3. Lapangan Sepak Bola Dusun V Kampung Lalang		
			TAMBUSAI BARAT	TAMBUSAI BARAT	1. Sebelah Kirin dan Kanan Jalan Provinsi dari Jembatan Sungai Korang Kocik Dusun Gunung Intan S/D Kedai Kopi Salim Nasution		
					2. Sebelah Kanan Jalan Provinsi dari Simpang PMKS PT. Jabal Perkasa Dusun Tandihat S/D Rumah Ahmad Zein		
					3. Sebelah Kanan Provinsi Dari Rumah Khoirul Efendi Dusun Tandihat S/D TPU Muslim Dusun Tandihat		
					4. Sebelah Kiri Jalan Provinsi dari Rumah Ahmad Saipul Dusun Tanjung Baru Desa Tambusai Barat		




		Lapangan Sepak Bola Dusun Tandihat
TALIKUMAIN	TALIKUMAIN	1. Simpang PKS Baru
		2. Simpang PKS Lama
		Simpang Tiga Kantor LINMAS
BATAS	BATAS	RT 007 Pasar Kamis Lama
		RT 006 Pematang Kuning
		RT 014
SUNGAI KUMANGO	SUNGAI KUMANGO	1. Sepanjang Lapangan Sahata Mondang Kumangao
		2. Sepanjang Lapangan Bola Huta Bargot
		3. Sepanjang Lapangan Bola Paringonan
		1. Warung Samping Kantor Desa Sungai Kumango
		2. Warung Simpang Sosa
		3. Warung Denan Pasaribu

--	--	--

LUBUK SOTING	LUBUK SOTING	Dusun V Ampar Putih
		Dusun III Sosopan Kijang
		Dusun II Budi Luhur
TINGKOK	TINGKOK	Lapangan Sepak Bola Lama
		Sepanjang Jalan Desa Tingkok
RANTAU PANJANG	RANTAU PANJANG	1. Simpang PKS GSM
		2. Lapangan Desa Rantau Panjang
		3. Simpang Lapangan Bola Kampung Panjang
		4. Lapangan Volly Suka Mulai
		5. Pos Ronda Bukit tempurung
		Lapangan Desa Rantau Panjang
		Aula Kantor Desa
BATANG KUMU	BATANG KUMU	1. Lapangan BUMDes
		2. Lapangan KUD
		3. Lapangan Kaporo
		4. Aula KUD
		1. Jl. Poros Bangun Jaya
		2. Simp. SRDP Murini
		3. Simp. Kampung Jiwa
		4. Simp. Parbujukan
		5. Jl. Parbujukan
		6. Simp. Hidayah
		7. Simp. Pasantren
		8. Simp. K.U.D
		9. Sepanjang Jalan K.U.D
		10. Sepanjang Jalan Marubi
		11. Simp. 4 Sei. Juragi
		12. Jl. Lintas DK III
		13. JL. Lintas DK II
		14. Jl. Hutahean
		15. Jl. Kota Parit
		16. Jl. Sipiongot
		17. Jl. Barak Seng
		18. Jl. Pardomuan Nauli
		23. Jl. Terlana

			SIALANG RINDANG	SIALANG RINDANG	<div>1. Jalan Poros/Sepanjang Lapang Bola</div> <div>2. Simp. Tiga H. Agussalim</div> <div>3. Simp. Tiga RT. 12 Dusun I</div> <div>4. Simp. Lapangan Volly RT. 16 Dusun III</div> <div>5. Simp. Tiga Pak Samsu RT 15 Dusun III</div> <div>6. Simp. Empat RT. 10 Dusun II</div> <div>7. Simp. Tiga Pak Maryono RT. 17 Dusun III</div> <div>8. Simp. Tiga RT 02 Dusun II</div> <div>9. Simp. Tiga Pak Ardi RT. 04 Dusun II</div> <div>10. Simp. Tiga Lapangan Volly RT. 08 Dusun I</div> <div>11. Simp. Tiga RT.01 Dusun I</div>
			SUKA MAJU	SUKA MAJU	<div>1. Kampung Tempel</div> <div>2. Bundaran</div> <div>3. Simpang Pasantren</div> <div>Los Atas Pasar Cendana</div> <div>Sepanjang Jalan Suka Maju</div>
NO	KABUPATEN	KECAMATAN	DESA/KEL	LOKASI	TITIK
5	ROKAN HULU	KEPENUHAN	Kepenuhan Tengah	Kepenuhan Tengah	<div>Lapangan sepak bola tanjung padang sakti RW 07 RT 03 +-50 meter</div> <div>Lapangan sepak bola tanjung padang RW 7</div> <div>Seberang jalan simpang tugu adat kiri dan kanan (bundaran) RW 10 RT 1 dan RT 2 sepanjang +-80 meter</div> <div>Lapangan sepak bola UPIKA RW 6 Sepanjang +- 40 meter</div> <div>Lapangan sepak bola dan voli di samping kantor desa di SP 4 KEPENUHAN Sejati sepanjang +-60 meter</div> <div>Simpang usau jalan lintas duri Kiri dan kanan ( RW 05 RT02 sepanjang +-70 meter</div> <div>Tanah H. Zul depan SMA N 1 kepenuhan</div>

--	--	--

Kepenuhan Barat Sei Rokan Jaya	Kepenuhan Barat Sei Rokan Jaya	Lapangan Pasar Lama Kesra RT 001/001 RW 002/003 Dusun Suka Makmur sepanjang 100 Meter
		Seberang jalan rumah bidan RT 002 RW 004 Dusun Kampung Panjang sepanjang 100 Meter
		Diseberang jalan rumah sulaiman RT 001 RW 006 Dusun Sosial Kampung Panjang sepanjang 100 Meter
Kepenuhan Barat	Kepenuhan Barat	Lapangan sepak bola tua sakti RT 02 RW 03 dusun sei gunggang sepanjang 50 Meter
		Seberang jalan depan bakso medan RT 01 RW 07 dusun sei gunggang sepanjang 50 meter
		Lapangan sepak bola di RT 02 RW 05 dusun sei maong tanjung alam sepanjang 50 meter
		Jalur 9 poros sebelah kanan di SP 3 KEPENUHAN MAKMUR sepanjang 100 meter
		Jalur 1 poros tanah kosong depan rumah pak misdi di SP 3 KEP.MAKMUR sepanjang 25 meter
		Jalur 5 poros di SP 3 KEP.MAKMUR lapangan
Kepenuhan Barat Mulya	Kepenuhan Barat Mulya	Lapangan Bola Galian Tanah Dusun Galian Tanah Sepakat (Pinggir jalan raya sepanjang sekitar 70 m)
		Jl. Jend. Sudirman Galian Tanah RT 002 RW 005, Dekat Warung H. Mukhlis (Pinggir jalan raya sepanjang sekitar 100 m)
		Jl. Jend Sudirman Simpang PT PISP 1 Sei Air Hitam Dusun Sejati Mulia (Pinggir jalan raya sepanjang sekitar 50 m)

--	--	--

Kepenuhan Raya	Kepenuhan Raya	Lapangan sepakbola Desa Kepenuhan Raya, sepanjang Jl. R.. Soebrantas dan sepanjang jalan makam pinggir desa
Kepenuhan Baru	Kepenuhan Baru	Areal pasar pematang pandan/pasar rabu rt 007 rw 004
		sepanjang Bahu jalan Simpang empat pasar rabu (pematang pandan) rt 007 rw 004
		sepanjang Bahu jalan simpang empat jalur 5 rt 009 rw 005
		Bahu jalan simpang 4 ujung jalur 1 rt 012 rw 006
Kepenuhan Timur	Kepenuhan Timur	Lapangan Sepak Bola Persada RT 001 RW 001 Sepanjang 50 Meter
		Halaman Rumah Warga (Ibu Salmi) RT 002 RW 003 Sepanjang 100 Meter
		Simpang Los Pasar Pasir Pandak RT 001 RW 009 Sepanjang 100 Meter
		Tanah Lahan Milik Warga (Bapak Jon Hendri) RT 001 RW 006 Sepanjang 70 Meter
		Lapangan Voli Merdeka Pasir Pandak RT 001 RW 009
		Gedung Serba Guna RT 001 RW 002 Pasir Pandak
		Gedung Salak Awang RT 002 RW 004 Pasir Pandak
		Gedung Serba Guna Jalur 3 Sei Mandian
		Halaman Gedung Serba Guna Jalur 3 Sei Mandian Sepanjang 100 M
Kepenuhan Hilir	Kepenuhan Hilir	Persimpangan Jalan Provinsi dan Jalan Ulak Patian (Simpang SJI) Sepanjang 100 Meter Mengikut Jalan.

			Persimpangan Jalan Provinsi dan Jalan Datuk Sutan Adil (Simpang Sosial) Sepanjang 100 Meter Mengikuti Jalan.
			Lapangan Bola Fajar Muda Desa Kepenuhan Hilir
			Gedung Serbaguna Desa Kepenuhan Hilir
			Persimpangan Jalan Provinsi dan Jalan Baru PT. Eluan Mahkota (PT. EMA) Sepanjang 100 Meter Mengikuti Jalan.
			Persimpangan Jalan Provinsi dan Jalan Mamak Seiyo Sekato Sepanjang 100 Meter Mengikuti Jalan.
			Persimpangan Jalan Datuk Sutan ADIL Sepanjang 100 Meter Mengikuti Jalan.
	Ulak Patian	Ulak Patian	Sekeliling Lapangan Bola Kaki. RT 003 / RW 002 Dusun Sosial Sepanjang 50 meter
			Lapangan Bola Kaki. RT 003 / RW 002 Dusun Sosial
			Samping Pos Kamling RT 004 / RW 002 Dusun 1 Sepanjang 50 meter
			Seberang jalan (Rumah Pak Upar )RT 003 / RW 002 Dusun 2 Sepanjang 50 meter
			Dekat jembatan Titian Keranji RT 001 /RW 001 Sepanjang 50 meter
			Depan Pos Linmas Dusun 3 RT 004 / RW 002 Sepanjang 50 meter
	Rantau Binuang Sakti	Rantau Binuang Sakti	Lapangan Sepak Bola Datuk Bagindo Alam Desa RBS RT 008 RW 004
			Areal pasar pematang pandan/pasar rabu rt 007 rw 004
			Dusun Air Mindah RT 004 RW 002,Simpang Tiga Depan Rumah RAIS SYAPUTRA, ukuran 50m, sepanjang jalan



					Dusun Bunga Tanjung RT 008 RW 004.Simpang tiga Depan Rumah SUHAIMI, ukuran 50m, sepanjang jalan	
					Dusun Rantau Binuang RT 009 RW 005 Simpang Tiga, Dekat Duplikat Tugu Kayu Kunduo, ukuran 50m, sepanjang jalan	
NO	KABUPATEN	KECAMATAN	DESA/KEL	LOKASI	TITIK	
6	ROKAN HULU	KUNTO DARUSSALAM	KOTA LAMA	KOTA LAMA	LAPANGAN BOLA KAKI	
					LAPANGAN BOLA VOLLY	
			MUARA DILAM	MUARA DILAM	Los Pasar Beringin Desa Muara Dilam	
			BAGAN TUJUH	BAGAN TUJUH	Gedung Serba Guna (GOR)	
			KOTA INTAN	KOTA INTAN	Lapangan Sepak Bola desa Kota Intan	
			BUKIT INTAN MAKMUR	BUKIT INTAN MAKMUR	Lapangan Sepak Bola desa Bukit Intan Makmur	
			PASIR INDAH	PASIR INDAH	Lapangan Sepak Bola desa Pasir Indah	

			KOTA RAYA	KOTA RAYA	Lapangan Bola Kaki Dusun Sidorejo Desa Kota Raya
			KOTA BARU	KOTA BARU	Lapangan Bola Kaki Desa Kota Baru
			PASIR LUHUR	PASIR LUHUR	Lapangan Bola Kaki Desa Pasir Luhur
			SUNGAI KUTI	SUNGAI KUTI	Lapangan Bola Kaki Desa Sungai Kuti

NO	KABUPATEN	KECAMATAN	DESA/KEL	LOKASI	TITIK
7	ROKAN HULU	RAMBAH SAMO	LANGKITIN	LANGKITIN	JL. Tuanku Tambusai, Desa Langkitin, di depan Rumah Bapak Yupiter Anwar RT. 001 RW. 002
					JL. Tuanku Tambusai, Desa Langkitin, di depan Pasar Langkitin RT. 007 RW. 005
					JL. Tuanku Tambusai, Desa Langkitin, di depan Rumah ibu Dasmawati RT. 012 RW. 006
			TELUK AUR	TELUK AUR	DEPAN BIDAN YENNI AFRIKA RT. 005 RW. 003 DUSUN AUR KUNING
					SIMPANG CALTEX RT. 011 RW. 006 DUSUN AUR CANDRA
					SIMPANG TIGA SEI SIABU RT. 004 RW. 002 DUSUN TELUK AUR
					SIMPANG SAWIT RT. 007 RW. 004 DUSUN AUR KUNING
			LUBUK NAPAL	LUBUK NAPAL	di perkarangan rumah Hamidun dusun I RT. 007 RW. 002
					Di lahan kosong dekat Mesjid Nurul Falah RT. 009 RW. 005
					Area Lapangan bola voli RT.011 RW 006
					Lahan kosong di depan kantor desa RT.006 RW. 003
					Lahan kosong di samping cucian RT 006 RW 003
			SEI SALAK	SEI SALAK	Samping Lapangan Bola Kaki Dusun Sei Salak Jae RT. 002 RW. 001

			Depan Jembatan Sei Limau Dusun Sei Salak Indah RT. 008 RW. 004
			Depan Tanah Khairul Saleh Dusun Sei Salak Hulu RT. 009 RW. 005
		RAMBAH SAMO	RAMBAH SAMO
			Simpang Tiga Syech Ismail Surau Gading RT. 002 RW. 001
			Simpang Empat Masjid Tawakkal Surau Gading RT. 002 RW. 002
			Simpang Empat JL. Karani Daud Surau Gading II RT. 001 RW. 001
			Jalan Protokol Dusun Sigatal RT. 002 RW. 002
		RAMBAH SAMO BARAT	RAMBAH SAMO BARAT
			Samping Kantor Desa Rambah Samo Barat RT.01 RW 01
			Samping Lapangan Bola Kaki RT. 02 RW. 04
			Simpang SMP N 3 Rambah Samo RT. 01 RW. 05
			Simpang SMA N 1 Rambah Samo RT. 02 RW. 07
			Tanah Syaiful Nizam RT. 02 RW. 09
		LUBUK BILANG	LUBUK BILANG
			PEREMPATAN DUSUN LUBUK BILANG RT 01/RW01
			PERTIGAAN DUSUN KUBU PAUH RT 01/RW02
			DEPAN KUBURAN DUSUN KUBU PAUH RT 02 RW 01
			SAMPING JEMBATAN DUSUN LUBUK BILANG RT02/RW02
			DEPAN LOS PASAR DUSUN LUBUK BILANG RT 02/ RW 02
		RAMBAH BARU	RAMBAH BARU
			Jl. Soekarno Hatta Simpang DK 2 Dusun Sukajadi RT 02 RW 02
			Halaman Rumah Bapak Deki Riri Asmoko Dusun Sukajadi RT. 05 RW. 01

				Simpang Empat Embung Desa Dusun Suka Makmur RT. 03 RW. 4	
				Jl. K.H. Agus Salim Dusun Suka Makmur samping Jembatan Sungai Kepayang RT 04 RW 03	
		MASDA MAKMUR	MASDA MAKMUR	Lahan Pak Tupan RT. 002 RW. 005 Dusun Harapan Masda	
				Simpang Sport Center RT. 001 RW. 001 Dusun Sei Lumpur	
				Lahan Pak Paidi RT. 001 RW. 003 Dusun Sido Rejo	
				Lahan Pak Kasidi RT. 004 RW. 004 Dusun Sido Rejo	
		KARYA MULYA	KARYA MULYA	Depan rumah Alm. H. Suzana Dusun Banjar Sari RT. 002 RW. 001	
				Jalan Poros Banjar sari,Depan bangunan dusun Banjar sari RT. 006 RW. 002	
				samping kolam PAMSIMAS,Dusun Karya Mukti RT. 009 RW. 003	
				Samping Sarang Walet,Dusun Karya Mukti RT. 017 RW. 005	
				Sekitar Posyandu Dusun Sumber Sari RT. 021 RW. 006	
				Simp Masuk ke Sigatal- Dusun Sumber Sari RT. 022 RW. 007	
SEI KUNING	SEI KUNING	Tanjakan Simpang ABC atau samping simpang markisah Dusun I Sei Kuning RT 02 RW.01			
		Depan Cucian situngkir Dusun I Sei Kuning RT. 02 RW. 01			
		Depan Tanah Sariati Dusun I Sei Kuning RT. 03 RW. 02			
		Depan Jembatan Dekat jalan beton Dusun II Sei Kuning RT. 06 RW. 03			
		Samping warung biasni Dusun II Sei Kuning RT.08 RW. 04			

			Samping mesjid al amin km 8, di lapangan terbuka Dusun III Sei Kuning RT. 10 RW 05
			Simpang Km 6 Dusun III Sei Kuning RT. 10 RW 05
	RAMBAH UTAMA	RAMBAH UTAMA	Ujung jalan DU Blok A RT. 001 RW. 001
			Sekitar Pendopo Mulyo Blok G RT. 002 RW. 007
			Sekitar wilayah Pos Ronda G RT. 003 RW. 007
			Sekitar Pasar Karet Blok D RT. 012 RW. 004
			Sekitar Bendungan Rambah Utama RT. 002 RW. 007
	MARGA MULYA	MARGA MULYA	Sekitar Lapangan Bola Kaki Dusun B.Rindang RT 006 RW 002
			Lokasi sekitar depan Rumah Bu KASMI Dusun B.Rindang RT 003 RW 001
			Lokasi samping rumah Pak Kemadi RT 08 RT 008 RW 003
Sekitar Lokasi Pak Slamet RT 12 RT. 012 RW. 004			
Sekitar Rumah Pak Rio Dwi Suyatno Dusun Sei Durian RT. 014 RW. 005			
Sekitar Lapangan Volley pak Rumadi RT 022 RW 08			

			PASIR MAKMUR	PASIR MAKMUR	Sebelah Pos Ronda Jalan Poros RT 01 RW 01 Dusun Purwodadi RT 001 RW 001
					Lapangan Bola Kaki Jalan Poros RT 04 RW 02 Dusun Purwodadi RT 004 RW 002
					Sebelah Pos Ronda RT 07 RW 03 Dusun Kampung Bukit RT 007 RW 003
					Lapangan Bola Volli Dusun Kampung Bukit RT 011 RW 004

NO	KABUPATEN	KECAMATAN	DESA/KEL	LOKASI	TITIK
8	ROKAN HULU	RAMBAH HILIR	DESA RAMBAH	DESA RAMBAH	Halaman Kantor Desa Rambah
					LOS PASAR SIMPANG D
					Sepanjang Jalan Raya Skpd
					RT 01/ RW 01 Simpang D III
					PASAR KAMIS KUMU
					Sepanjang Jalan Diponegoro RT 06/RW 01 Kumu
					GEDUNG MDTA SURAU TINGGI
					Sepanjang Jalan Diponegoro RT 04/RW 01 Surau Tingi Barat
			DESA SEROMBOU INDAH	DESA SEROMBOU INDAH	SEPANJANG RUAS JALAN RT 04
					LOS PASAR TANJUNG BETUNG
					SEPANJANG RUAS JALAN RT 08
					LOS PASAR SEMPURNA ALAM
					SEPANJANG RUAS JALAN RT 09
					LAPANGAN SEPAK BOLA SEMPURNA ALAM
					SEPANJANG RUAS JALAN RT 16
					LAPANGAN VOLY PEKAN LAMA
					SIMPANG EMPAT OKAK DALAM
					SEPANJANG RUAS JALAN RT 012
					LAPANGAN VOLY OKAK DALAM
					LAPANGAN VOLY SUKA MAJU SOSIAL
			DESA PASIR UTAMA	DESA PASIR UTAMA	Jalan Utama (Simpang Tiga) RT 032 RW 005

			Balai Pemuda - Kampung KB RT 007 RW 002
			Balai Pertemuan Dusun Tanjung Sari RT 026 RW 006
			Balai Pertemuan Dusun Suka Dana RT 017 RW 004
			Jalan Brigjend Slamet Riyadi RT 026 RW 006
			Jalan Pasir Utama-Pasir Jaya RT 017 RW 004
	DESA RAMBAH HILIR	DESA RAMBAH HILIR	Sepanjang Jalan Sudirman Dusun Pasir Panjang kecuali depan sekolah dan depan Masjid
			Los Pasar Muara Rumbai
			Sepanjang Jalan Poros Dusun Suka Mulya kecuali Depan Masjid dan fasilitas Mlik Pemerintah
			Sepanjang Jalan Poros Dusun Pasar dan Dusun Tanjung Pura Indah Kecuali Depan Masjid/Sekolah/dan Depan Fasilitas Milik Pemerintah
	DESA PASIR JAYA	DESA PASIR JAYA	Sepanjang Jalan Dusun Tegal sari
			Lapangan Garuda, Balai Dusun Tegal Sari, Balai Desa Pasir Jaya.
			Lapangan Dusun Kendalisodo, Balai RW 08
Lapangan Dusun Sei jambu, Balai Dusun Sei Jambu			
Balai Dusun Tegal Rejo			
Sepanjang Jalan Dusun Kendalisodo			
Sepanjang Jalan Dusun Sei Jambu			
Sepanjang Jalan Dusun Tegal Rejo			
DESA SUNGAI SITOLANG	DESA SUNGAI SITOLANG	Sepanjang Jalan Simpang 4 Kantor desa	
		Lapangan pasar Minggu	
		Sepanjang Jalan dekat Posiskamling RW.6	
		Lapangan Bola RW.5	



--	--	--

RAMBAH HILIR TIMUR	RAMBAH HILIR TIMUR	PASAR DESA SURAU MUNAI
		LAPANGAN DN. UJUNG GURAB
		LAPANGAN PINANG RAPAT
RAMBAH HILIR TENGAH	RAMBAH HILIR TENGAH	Sepanjang Jalan Diponegoro Kantor Sekretariat PPS
		Sepanjang Jalan Diponegoro Dusun Teluk Riti Rt. 001 Rw.001
		Lapangan Bola Kaki Muara Nikum
		Sepanjang Jalan Diponegoro Rt.001 Rw.001 Dusun Aur Betung
		Lapangan Bola Kaki Dusun Teluk Riti
		Lapangan Bola Kaki Muara Nikum
		Sepanjang Jalan Diponegoro Dusun Muara Nikum Liposos II RW.001
LUBUK KERAPAT	LUBUK KERAPAT	Area Pinggir Jalan Simpang Tiga Lubuk Kerapat
		Halaman Rumah Awan Riawan RT 1 RW 1
		Halaman Rumah Sayun RT 6 RW 3
		Area Pinggir Jalan Simpang Tiga Ruslan Damanik
		Halaman Rumah Useng Mulyadi RT 9 RW 5
		Halaman Rumah Totok RT 11 RW 6
		Lapangan Sepak Bola Melati Indah
RAMBAH MUDA	RAMBAH MUDA	Lapangan Jayanegara Desa Rambah Muda
		Jalan Poros Samping kantor desa arah sungai sitolang
		Lapangan Sepakbola 2 Desa Rambah Muda
SUNGAI DUA INDAH	SUNGAI DUA INDAH	Simpa 4 Muara Ngamu surau munai
		Simpang 3 Surau Al- mukhlisin
		Area pos Ronda Dusun Suka DAmai
		Pasar Minggu Desa Sungai Dua Indah

			SEJATI	SEJATI	Jalan Lingkungan Dusun Suka Makmur RT.03/RW.01 di Tanah Husen
					Jalan Jendral Sudirman RT.07/RW.02 di Tanah Marinus
					Jalan Padat Karya RT.06/RW.02 di Tanah Basri
					Jalan Lingkungan RT.10/RW.03 di Tanah Fizi
			MUARA MUSU	MUARA MUSU	jalan diponegoro, RT 2 RW 1 di tanah Haris
					jalan diponegoro, RT 3 RW 2 di tanah Umi Kalsum
					jalan diponegoro, RT 12 RW 6 di tanah Zainal Asrol
jalan diponegoro, RT 21 RW 11 di tanah Asiah dan Damanhuri					
NO	KABUPATEN	KECAMATAN	DESA/KEL	LOKASI	TITIK
9	ROKAN HULU	TAMBUSAI UTARA	TANJUNG MEDAN	TANJUNG MEDAN	Sekitar Simpang Genjer RT. 001 RW. 006
					Sekitar Jalan Protokol ( samping Kantor Desa Tanjung Medan) RT. 003 RW. 005
					Sekitar Gor Futsal Desa Tanjung Medan RT. 005 RW. 002
			MAHATO	MAHATO	Simpang Tepak Sirih RT 004 RW 02
					Kilo Meter 24 ( KM 24) Mahato RT 002 RW 01
					Simpang KUD RT 005 RW 02
			BANGUN JAYA	BANGUN JAYA	Lapangan Bola Kaki Bangun Jaya RT 012 RW 003 Karang Rejo
					Sekitar Jalan Protokol ( Samping Babinsa Bangun Jaya ) RT 032 RW 006 Karang Tengah
					Lapangan Futsal ( Lapangan Peladangan Bangun Jaya) RT 035 RW 008 Karang Jadi
			TAMBUSAI UTARA	TAMBUSAI UTARA	Pinggir jalan dekat lapangan bola kaki rantau kasai RT 003 RW 002 Rantau Kasai
					Pinggir jalan setelah SPBU Rantau Kasai RT 006 RW 002
					Sebelum Gang slamet sebelah kanan RT 010 Rimba Tikamiang
					Depan pasar manggis tobal RT 017 Manggis Tobal
					Dusun 6 kuala beringin (gaja-gaja) RT 020 Kuala Beringin

			MEKAR JAYA	MEKAR JAYA	Lapangan bola kaki Desa Mekar Jaya RT 006 RW 02 <u>Dusun Karva Mkti</u> Halaman rumah kosong milik pak Pono RT 001 RW 02 <u>Dusun Karva Mukti</u> Sekitar Jalan Protokol ( samping pekarangan rumah bapak hasan) RT 001 RW 02 <u>Dusun Karva Mukti</u>			
			SIMPANG HARAPAN	SIMPANG HARAPAN	Lapangan Bola kaki Simpang Harapan RT 006 RW 03 Simpang arah Jalan Jepang RT 010 RW 05 Palang Lama Simpang Harapan RT 005 RW 04			
			MAHATO SAKTI	MAHATO SAKTI	Pinggir Jalan poros simpang karim RW 005 RT 013 RW 005 Kebun sawit depan lapangan bola Desa Mahato Sakti RW 006 RT 016 RW 006			
			RANTAU SAKTI	RANTAU SAKTI	Lapangan bola Desa Rantau Sakti RT 003 RW 002 Pasar Rabu Desa Rantau Sakti RT 019 RW 005 Simpang Lintas PT GENK RT 007 RW 003 Palang Desa Rantau Sakti RT 005 RW 003			
			SUKA DAMAI	SUKA DAMAI	Depan lapangan voli Dusun Rawa Sari RT 002 RW 002 Simpang Tugu Desa Suka Damai Dusun Rawa Sari RT 004 RW 001 Kebun karet Simpang Lapangan Bola Desa Suka Damai Dusun Bukit Sari RT 002 RW 004 Simpang Tiga Pasar Timbangan Getah RT 002 RW 004			
			PAGAR MAYANG	PAGAR MAYANG	Sekitar Palang Desa Pagar Mayang RT 001 RW 001 <u>Sido Dadi</u> Perempatan Tugu Desa Pagar Mayang RT 004 RW 002 <u>Sido Dadi</u> Sekitar Depan Pasar getah RT 010 RW 004 <u>Suka Asih</u> Sekitar pertigaan ( Rumah Pak parman) RT 014 RW 005 <u>Suka Mulya</u>			
			PAYUNG SEKAKI	PAYUNG SEKAKI	Simpang 3 ( Tanah Segitiga) RT 020 RW 08 Dusun 4 Simpang Pak Katim/Mbah Siman RT 013 RW 05 Dusun 2 Simpang Pak Pudin ( dekat Lapangan Bola) RT 007 RW 02 Dusun 3			
			NO	KABUPATEN	KECAMATAN	DESA/KEL	LOKASI	TITIK
			10	ROKAN HULU	BANGUN PURBA	BANGUN PURBA	BANGUN PURBA	Jln.jend Sudirman RT 016 RW 009 Huta Padang, depan kantor panwascam bangun purba

				Jln. Jend Sudirman RT 017 RW 009 Huta Padang , samping kantor panwascam
				Jln jendr Sudirman RT 008 RW 004 Huta Kolot depan rumah T. Zulfahmi
				Jln. Jend Sudirman RT 008 RW 004 Huta Kolot, depan mushalla babussalam
				Jln jedral Sudirman Depan TPU Desa Bangun Purba. Disamping Kantor Camat.
		DESA PASIR AGUNG	DESA PASIR AGUNG	Sepanjang Jalan Depan TUGU RW 001
				Simpang 4 Depan Toko Samuel
				Balai RW Setiap Lingkungan
				Rumah Masing-Masing Tim Pemenangan
				Lapangan Sepak Bola Desa Pasir Agung
				Simpang 4 depan rumah Bapak GITO RW 008
				Simpang 4 Pos Ronda RW 02
				Simpang Tiga Jalan Baru Pasir Agung Depan Bapak Parsono
				Sepanjang Jalan Depan Rumah Bapak Warji
		DESA PASIR INTAN	DESA PASIR INTAN	Jalan Sudirman Desa Pasir Intan RT 01 RW 01
				Jalan Tambusai Desa Pasir Intan RT 11 RW 04
				Jalan Diponegoro Desa Pasir Intan RT 23 RW 06
		DESA RAMBAH JAYA	DESA RAMBAH JAYA	Jalan Merdeka Simpang 4 Pak suyadi RW 02
				Lapangan sepak bola Dusun Suka maju
				Lapangan sepak bola Bukit Kapas
				Jalan Merdeka Simpang 4 Pak Samin RW 05
				Jalan Merdeka Simpang 4 Pak Darwadi RW 03
				Jalan Merdeka Simpang 4 Pak Tukijo RW 06
				Balai RW 03, 04, 05 dan 06
				Jalan Merdeka Simpang 3 Pak Tuslam RW 04
Jalan Lingkungan RW 01, 02, 03, 04, 05, 06				
Jalan Merdeka Simpang 4 Pak Eko RW 01				
Jalan Merdeka Simpang 3 Pak Tuslam RW 04				
Jln.jend Sudirman RT 016 RW 009 Huta Padang, depan kantor panwascam bangun purba				
Jln. Jend Sudirman RT 017 RW 009 Huta Padang , samping kantor panwascam				
Jln jendr Sudirman RT 008 RW 004 Huta Kolot depan rumah T. Zulfahmi				
Jln. Jend Sudirman RT 008 RW 004 Huta Kolot, depan mushalla babussalam				
DESA BANGUN PURBA TIMUR	DESA BANGUN PURBA TIMUR			Lapangan Gunung Intan Hilir

			JAYA	JAYA	<div>Desa Bangun Purba Timur Jaya</div> <div>Tugu Janji Raja Dusun 1 Desa BPTJ</div> <div>Dusun 2 Desa Bangun Purba Timur Jaya</div> <div>Sepanjang Jalan 50 Meter Karya Parsikuan</div> <div>Dusun 5 Desa Bangun Purba Timur Jaya</div> <div>Sepanjang 100 Meter Jalan Lubuk Raya</div> <div>Lapangan sepak bola gunung intan hilir, Desa Bangun purba timur java</div> <div>Jln jedral Sudirman Depan Lapangan Volly Gunung Intan Mudik, Desa Bangun Purba Timur Jaya</div> <div>Jln jedral Sudirman Lahat disamping Tugu Janji Raja, Desa Bangun Purba Timur Java</div>
			DESA BANGUN PURBA BARAT	DESA BANGUN PURBA BARAT	<div>Jln.Jendral Sudirman RW 001 Kampung Beringin di seberang rumah Pak Kadus</div> <div>Jln.Jendral Sudirman RW 004 Kepala Bondar di samping rumah Bapak Ependi</div> <div>Jln.Jendral Sudirman RW 003 Muara Katogan di depan kedai Pak Killy</div> <div>Lapangan Desa Bangun Purba Barat</div> <div>Balai RW Setiap Lingkungan</div> <div>Rumah Masing-Masing Tim Pemenangan</div> <div>Jln.Jendral Sudirman Aek Tangun RW 005 dekat Jembatan</div> <div>Jln jedral Sudirman Aek tangun, Warung Nagoya, Desa Bangun Purba Barat</div>
			DESA TANGUN	DESA TANGUN	<div>Pinggir lapangan Garuda Desa Tangun</div> <div>Jln. jendr Sudirman RT 002 RW 004 Purba sama Depan Doorsmeer Bapak Parlen Dusun III Desa Tangun Sespaniang 100 M</div> <div>Sepanjang jalan 50 M Purba sama Dusun III Desa Tangun</div> <div>Sepanjang Jln. jendr Sudirman Kampung Tangun Depan Simpang kantor Desa Tangun</div> <div>Lapangan Garuda, Desa Tangun</div> <div>Jln jedral Sudirman Depan TPU Desa tangun.</div>
NO	KABUPATEN	KECAMATAN	DESA/KEL	LOKASI	TITIK
11	ROKAN HULU	TANDUN	DESA TANDUN	DESA TANDUN	<div>Jl. Simpang Tipak RT 015 RW 005 Dusun Harapan</div> <div>Lapangan Sepak Bola Tandun Dusun Sumber Jaya</div> <div>Jl. Simpang PKS Tapung RT 014 RW 005 Dusun Harapan KM.2</div>

		Jl. Simpang PKS Tapung ( Tanah H. Al - Hudri ) RT 014 RW 005 Dusun Harapan KM.2		
		Jl. Simpang Lapangan Bola Kaki Tandun RT 005 RW 002 Dusun Sumber Jaya		
		Simpang Jalan Tembus Desa Kumain RT 004 RW 001 Dusun Sumber Jaya		
		Simpang Jl. Kampung Jawa Depan Bengkel Muda Jaya RT 001 RW 001 Dusun Sumber Jaya		
		Jl. Raya Tandun RT 002 RW 001 Dusun Sumber Jaya		
		Simpang Jalan Bambu RT 002 RW 001 Kukun		
		DESA KUMAIN	DESA KUMAIN	Jalan Poros Masuk Desa
				Lapangan Sepak Bola Desa Kumain
				Jl. Gajah IV RT 12 RW 03 Dusun II
Jl. Gajah IV RT 01 RW 01 Dusun I				
DESA PUO RAYA	DESA PUO RAYA	Jl. Raya Puo Raya RT 016 RW 08 Dusun IV		
		Jl. Raya Puo Raya RT 012 RW 006 Dusun III		
		Jl. Raya Puo Raya RT 009 RW 005 Dusun III		
		Jl. Raya Puo Raya RT 001 RW 001 Dusun I		
DESA KOTO TANDUN	DESA KOTO TANDUN	Simp. Sukajadi RT 02 RW 001 Dusun I		
		Lapangan Sepak Bola Koto Tandun		
		Simp. GS Langgak RT 09 RW 005 Dusun III		
		Simp PT LIL RT 011 RW 006 Dusun III		
DESA SEI KUNING	DESA SEI KUNING	sepanjang jalan Kampung Merdeka RT 13 RW 7 Dusun 6		
		Sepanjang lingkungan pasar sei kuning RT 3 Rw 2 Dusun 1		
		sepanjang simpoang 5 rt 5 rw 3 Susun 2		
DESA BONO TAPUNG	DESA BONO TAPUNG	Pintu Masuk Desa Bono Tapung RT 001 RW 001 Dusun Sumber Agung		
		Jl. Pelita IV RT 08 RW 03 Dusun Sumber Jaya		
		Simp. Tiga Sepanjang Jl. Pelita 1 Dusun Sumber Agung		
		Simp. Tiga Jl. Pelita 6 Dusun sumber Sumber		
DESA DAYO	DESA DAYO	Simpang 4 selamat Datang Desa Dayo, RT01 RW 01		
		Simpang 4 POSPOL, RT08 RW02 Tanjung Harapan		
		Simpang 4 Pak Sapari, RT 021 RW 05 Rimbasari		
		Lapangan Sepak Bola Dayo		

					<div>Simpang 3 Ke Desa Tapung Jaya RT18 RW 05 Dusun <u>Rimbasari</u></div> <div>Jl. Pelita 5 ( Depan KUD Dayo Mukti RT 005 RW 001 Dusun <u>Tanjung Harapan</u></div>
			DESA TANDUN BARAT	DESA TANDUN BARAT	<div>Jl.lintas Tandun Barat-Pekanbaru, RT 01/RW 01 Dusun Padang Gajah</div> <div>Lapangan sepak Bola Tandun Barat</div> <div>Jl.lintas Tandun Barat-Pekanbaru, RT 07/RW 04 <u>Dusun Duani Pardomuan</u></div> <div>Jl.Simpang Pir RT 11/RW 06 <u>Dusun Sei Rambutan</u></div> <div>Jl.lintas Tandun Barat-Pekanbaru, ( Depan Rumah Makan Ujang Datuk) RT 11/RW 06 Dusun Sei <u>Rambutan</u></div>
			DESA TAPUNG JAYA	DESA TAPUNG JAYA	<div>Jl. Poros Pelita 9 RT 001 RW 005 (Dusun III )</div> <div>Jl. Simp. Empat Pelita 10 RT 002 RW 005</div> <div>Lapangan Sepak Bola Tapung Jaya</div> <div>Jl. Simp. Tiga Pelita 12 RT 001 RW 006</div> <div>Lapangan Volly Ball. Pelita 5 RT 001 RW 003</div> <div>Jl. Simp. Tiga Poros Timur Pelita 1 RT 001 RW 001</div>
NO	KABUPATEN	KECAMATAN	DESA/KEL	DESA/KEL	TITIK
12	ROKAN HULU	KECAMATAN KABUN	KABUN	KABUN	<div>Sekitar Lapangan Bola Kaki <u>Kabun RT. 007 RW. 002</u></div> <div>Sekitar Saran (Tanah Kosong Samping Pos Ronda)RT. 001 RW. 001</div> <div>Sekitar Tanah Merah (Lewat <u>Bengkel</u>)RT. 014 RW. 004</div> <div>Sekitar TOSERBA COCO (Depan Ruko ALM. Pak Lek) <u>RT. 012 RW. 004</u></div> <div>Sekitar Simpang Kalda (Dekat Pos)RT. 014 RW. 004</div>
			ALiantan	ALiantan	<div>Depan Lapangan Bola Kaki <u>RT. 010 RW. 004</u></div> <div>Depan Lapangan Bola Voly <u>Rajawali RT. 012 RW. 006</u></div> <div>Pingir Jalan Depan Masjid <u>Babusalam RT. 006 RW. 002</u></div> <div>Pasar Sabtu Aliantan RT. 015 RW. 008</div> <div>Simpang PLN RT. 014 RW. 007</div>
			BONCAH KESUMA	BONCAH KESUMA	<div>Sinpang Tiga D VI RT. 014 RW. 005</div> <div>Tanah Kavlingan Sutikno RT. 018 RW. 005</div> <div>Simpang Empat KUD RT. 008 RW. 003</div> <div>Pertigaan Pasar RT. 009 RW. 003</div> <div>Simpang Tiga Jl.Flamboyan RT. 005 RW. 002</div> <div>Simpang Tiga Jl.Kamboja RT. 007 RW. 002</div>



--	--	--

GITI	GITI	Kaplingan Simalungun RT. 005 RW. 003
		Kaplingan Haris RT. 005 RW. 005
		Kaplingan Usman RT. 004 RW. 002
		Lapangan Voli RT. 006 RW. 004
KOTO RANAH	KOTO RANAH	Kedai Awang RT. 010 RW. 004

					Kantor Desa RT. 012 RW. 006
					Sei BetungRT. 006 RW. 002
			BATULANGKAH BESAR	BATULANGKAH BESAR	Rumah Bapak Robin RT. 002 RW. 001
					Simpang Bumiasih RT. 005 RW. 002
					Lapangan Sepak bola RT. 007 RW. 003
					Simpang PT. Simas RT. 011 RW. 005
					Perbatasan Rohul dan Kampar RT. 010 RW. 004
NO	KABUPATEN	KECAMATAN	DESA/KEL	DESA/KEL	TITIK
13	ROKAN HULU	BONAI DARUSSALAM	SONTANG	SONTANG	SIMPANG 3 DEPAN KANTOR CAMAT
					SAMPING KANTOR CAMAT LAHAN BUK ARLIUS
					SIMPANG MASUK PT. GRAHA
					SIMPANG SOSIAL TITIAN GADING
					SIMPANG DUSUN RINTIS
					SIMPANG PT. SSP
			BONAI	BONAI	DIDEPAN HALAMAN RUMAH KEPALA DUSUN I JURONG
					PERBATASAN DUSUN JURONG DAN DUSUN II GAMBANGAN (SEBERANG FERRY)
					DEPAN LOKASI GS DUSUN I JURONG (SEBERANG FERRY)
					DEPAN LOKASI GS KOSMAR
					SEPUTARAN GAPURA ATAU SIMPANG PROYEK (DUSUN II KASANG SALAK
					SP PELITA (JL LINTAS DURI SONTANG)
					SP PERUMAHAN SOSIAL (JL LINTAS DURI SONTANG)
					PERSIMPANGAN KILANG AHOK
					PERSIMPANGAN SIMPANG BANJAR
					PERSIMPANGAN SIMPANG LADANG
					SP BAMBU KUNING DEKAT MANARA PEMANTAU API
			TELUK SONO	TELUK SONO	LAPANGAN SEPAK BOLA PERUMAHAN SOSIAL, SIMPANG TIGA KAMPUNG LAMA-PONTON, SIMPANG TIGA SOSIAL-PABRIK HUTAHAEAN
					RUKO LOS PASAR SIMPANG KAMBING AIR HITAM
					SEPANJANG JALAN RT 5 DAN 6, SIMPANG TIGA KAMPUNG JAWA
					LAPANGAN SEPAK BOLA SEKILANG, SIMPANG TIGA TELUK SIRAH-PONTON (SIMPANG TOWER)
			RAWA MAKMUR	RAWA MAKMUR	SEPANJANG JALAN LAPANGAN BOLA RAWA MAKMUR

					<div>SEPANJANG JALAN KOMPLEK PERKANTORAN DESA RAWA MAKMUR</div> <div>SEPANJANG JALAN KANTOR DESA RAWA MAKMUR</div> <div>SEPANJANG JALAN PASAR TRIVA RAWA MAKMUR</div> <div>SIMPANG TRAN G</div>
			KASANG PADANG	KASANG PADANG	<div>SIMPANG 3 TUGU MASUK DUSUN I TERUSAN PUYU- PUYU</div> <div>LOS PASAR DUSUN I TERUSAN PUYU-PUYU</div> <div>DEPAN RUMAH KETUA RT 06 KASANG LAPIT MAKMUR</div> <div>BALAI PERTEMUAN MASYARAKAT DUSUN III AKASIA</div> <div>DEPAN LOS PASAR DUSUN I DESA KASANG PADANG</div> <div>DEPAN RUMAH KETUA RT 06 KASANG LAPIT MAKMUR DUSUN II KASANG LAPIT MAKMUR</div> <div>LOS PASAR DUSUN II KASANG LAPIT MAKMUR</div> <div>BALAI PERTEMUAN MASYARAKAT DUSUN III AKASIA DESA KASANG PADANG</div> <div>DEPAN SIMPANG MASUK DUSUN III AKASIA POS LAMA PT. BDB.</div>
			KASANG MUNGKAL	KASANG MUNGKAL	<div>SEPANJANG JALAN KOMPLEK PERKANTORAN DESA KASANG MUNGKAL</div> <div>LAPANGAN SEPAK BOLA DESA KASANG MUNGKAL</div> <div>SEPANJANG JALAN SIMPANG TIGA/SIMPANG TOWER DESA KASANG MUNGKAL</div> <div>SEPANJANG JALAN LINTAS TIKUNGAN WAK UTE</div> <div>SIMPANG PISP DESA KASANG MUNGKAL</div>
			DESA PAUH	DESA PAUH	<div>JALAN OIL FIELD KM 19</div> <div>JALAN OIL FIELD KM 24</div> <div>JALAN OIL FIELD KM 26</div> <div>JALAN OIL FIELD KM 28</div> <div>JALAN OIL FIELD KM 32</div> <div>JALAN OIL FIELD KM 38</div>
NO	KABUPATEN	KECAMATAN	DESA/KEL	LOKASI	TITIK
14	ROKAN HULU	PAGARAN TAPAH	PAGARAN TAPAH	PAGARAN TAPAH	<div>1. Sepanjang Lapangan Sepak Bola Primadona Pagaran Taph</div> <div>2. Simpang Pos AS Sei Rokan</div> <div>3. Lahan Kosong Sekitar Jembatan Lubuk Jambu</div> <div>4. Simpang Jalan Lingkar Desa Pagaran Taph Depan Penjahit 4 Saudara (Dusun Setia)</div>
			KEMBANG DAMAI	KEMBANG DAMAI	1. Dusun 1 Simpang Merbau Daerah Perkebunan Pribadi Dekat RAM Geng

					<div>2. Lapangan Sepak Bola Kembang Damai</div> <div>3. Daerah Perkebunan Pribadi Daerah Sungai Kunto</div> <div>4. Daerah PTPN V Sei Intan (Simpang PKS)</div> <div>5. Daearah PTPN V Sei Intan (Simpang Kolding)</div> <div>2. Depan Los Pasar (Pinggir Jalan)</div> <div>4. Simpang Kota Intan (Samping Kedai Ridwan)</div> <div>3. Lapangan Sepak Bola Kembang Damai</div>
			SANGKIR INDAH	SANGKIR INDAH	<div>1. Simpang Tiga Lapangan Sepak Bola Tribuana Sangkir Indah</div> <div>2. Simpang Tiga Arah Sekolah SMP Negeri 3 Satap Pagaran Tapah Darussalam</div> <div>3. Simpang Tiga Perbatasan Dusun 2 Dan Dusun 1 (Depan Rumah Pak Tejo)</div> <div>1. Samping Jalan PAUD Nurul Hadil</div>
NO	KABUPATEN	KECAMATAN	DESA/KEL	LOKASI	TITIK
15	ROKAN HULU	KEPENUHAN HULU	Kepenuhan Hulu	Kepenuhan Hulu	Depan Lapangan Balai Adat LKA Kepenuhan Hulu +- 50 Meter
					Simpang Tiga Conoco +- 50 Meter
					Simpang 3 Kepenuhan Hulu - Kepadayang
					Depan Kantor Sub Sektor Kepenuhan Hulu Polsek Kepenuhan
					Pasar Baru RW 01 RT 01
					Lapangan Garuda Pebadaran +- 100 Meter
					Simpang Tiga Pamsimas
					Lokasi +- 50 Meter
			Pekan Tebih	Pekan Tebih	Simpang Empat Jalan Pelajar Conoco Arah Ke Kantor Camat Kepenuhan Hulu +- 50 Meter
					Simpang Kanteh ( Dusun 2 RT/RT 003/003) +- 50 Meter
					Pasar Lama RW 01 RT 01
					Simpang Rumah Nalis (Dusun 1 RT/RW 001/001 ) +- 50 Meter
					lapangan Bola Kaki ( Dusun 3 Kampung Baru RT/RW 001/006 ) +- 50 Meter
			Kepadayang	Kepadayang	dipinggir Jalan Samping Kantor Desa Kepadayang RT 002 RW 001 Tanah Tuk Ali +- 50 Meter
					Depan Lapangan Volly RT 001 RW 002 +- 45 Meter
					Depan Kantor Koperasi Desa Kepadayang RT 001 RW 002
					dipinggir Jalan Lintas Dalu-Dalu depan MDA Dusun 2 RT 001 RW 003 +- 80 Meter
					Depan Pabrik PKS PT. PSA RT 001 RW 006 Dusun 3 +- 100 Meter

			Muara Jaya	Muara Jaya	Lapangan sepak bola desa muara jaya jalur 8 sepanjang +- 100 Meter
					Areal Pasar Jalur 7 Desa Muara Jaya sepanjang +- 50 Meter
					Jalan Poros Tsm Atas Desa Muara Jaya Sepanjang +- 50 Meter
					Jalan Poros PKS PT.Ema Sepanjang +- 50 Meter
			Kepenuhan Jaya	Kepenuhan Jaya	Lapangan Bola Kaki ( RT 016 RW 005 Dusun 03 Banjar Raya) Desa Kepenuhan Jaya Kecamatan Kepenuhan Hulu
					Depan Kantor Desa Kepenuhan Jaya
					Jalan poros simpang tiga rumah bapak Kamdi ( RT 022 RW 006 Dusun 03 Banjar Raya) Desa Kepenuhan Jaya Kecamatan Kepenuhan Hulu
NO	KABUPATEN	KECAMATAN	DESA/KEL	LOKASI	TITIK
16	ROKAN HULU	Pendalian IV Koto	DESA PENDALIAN	DESA PENDALIAN	Lapangan Sepak Bola ( JASATAMA ) RT.006 RW.003
					Pasar Desa Pendalian RT.005 RW.003
					Lapangan Sepak Bola Area Parkiran ( SEPADAN ) RT.004 RW.002
					Jambatan Sebelum Pasar Desa Pendalian RT.005 RW.003
					Simpang 3 MCM RT.008 RW.004
					Jambatan Siasan RT.004 RW.002
					Tenderan Karet RT.004 RW.002
					Lapangan Sepak Bola Area Parkiran ( SEPADAN ) RT.004 RW.002
					Tower Sebelum Perkantoran PT.MCM
					Simpang 3 Sebelum Perumahan PTPN V SEI SIASAM
					Simpang 3 Masuk PTPN V SEI SIASAM
			DESA SULIGI	DESA SULIGI	Simpang R 3 depan Toko Duta Motor RT. 001 RW. 006 Desa Suligi
					Lapangan Bola Kaki Desa Suligi
					Halaman Rumah Bpk Hadi Narto RT. 002 RW. 002 Desa Suligi
					Halaman Samping Rumah Bpk. Suimron RT. 002 RW. 002 Desa Suligi
					Halaman Depan Rumah Bpk. Wono Hartono R 8 RT. 004 RW. 005 Desa Suligi
					Area Tenderan KUD RT. 002 RW. 001 Desa Suligi
					Halaman Rumah Bpk. Hanif RT. 002 RW. 003 Desa Suligi
DESA AIR PANAS	DESA AIR PANAS	Simpang GOR Desa Air Panas RT.010 RW.005 Desa Air Panas			

--	--	--

		GOR Desa Air Panas
		Simpang Makam Desa Air Panas RT.006 RW.003 Desa Air Panas
		Simpang Pak Suwandi, RT.008 RW.004 Desa Air Panas
		Simpang 4 Pak Winarto, RT.009 RW.005 Desa Air Panas
		Simpang 4 MTS As-Syafi'iyah, RT.002 RW.001 Desa Air Panas
		Simpang 3 Mie Ayam Bakso MP, RT.002 RW.001 Desa Air panas
		Simpang 4 Tower, RT.009 RW.005 Desa Air Panas
DESA BENGKOLAN SALAK	DESA BENGKOLAN SALAK	Simpang Jl. Ekonomi RT.004 RW.002 Dusun I
		Los Pasar dan Lapangan Bola Kaki Desa Bengkolan Salak
		Simpang Jl. Pemdes RT.010 RW.005 Dusun II
		Simpang Jl. Tambusai RT.011 RW.006 Dusun III

			SEI KANDIS	SEI KANDIS	Jl. Simpang lapangan Voli Sei Kandis RT 03 RW 02
					Los Pasar Desa Sei Kandis
					Jl. Simpang blok G. halaman bapak Agus Susanto RT 06 RW 03
					Jl. Simpang Blok E. Halaman bapak Yatiman RT 05 RW 03
					Jl. Simpang blok C. tanah bapak Sugiono RT 09 RW 05
					Jl. Lintas. halaman bapak Agus Susanto RT 02 RW 01

Ditetapkan di Pasir Pengaraian  
pada tanggal 20 November 2023

KETUA KOMISI PEMILIHAN UMUM  
KABUPATEN ROKAN HULU,

Ttd

E L F E N D R I

Salinan Sesuai dengan Aslinya  
SEKRETARIAT KOMISI PEMILIHAN UMUM  
KABUPATEN ROKAN HULU  
Plt. Kepala Sub Bagian Hukum dan SDM,





LAMPIRAN II  
KEPUTUSAN KOMISI PEMILIHAN UMUM  
KABUPATEN ROKAN HULU  
NOMOR 125 TAHUN 2023  
TENTANG  
PENETAPAN LOKASI PEMASANGAN ALAT PERAGA  
KAMPANYE DI KABUPATEN ROKAN HULU DALAM  
PEMILIHAN UMUM TAHUN 2024

Lokasi Pemasangan Alat Peraga Kampanye yang difasilitasi  
KPU Kabupaten Rokan Hulu

NO	KABUPATEN	KECAMATAN	DESA/KEL	LOKASI	TITIK
1	ROKAN HULU	RAMBAH	Kelurahan Pasir Pengaraian	Kelurahan Pasir Pengaraian	Puja sera Kelurahan Pasir Pengaraian

Ditetapkan di Pasir Pengaraian  
pada tanggal 20 November 2023

KETUA KOMISI PEMILIHAN UMUM  
KABUPATEN ROKAN HULU,

Ttd

E L F E N D R I

Salinan Sesuai dengan Aslinya  
SEKRETARIAT KOMISI PEMILIHAN UMUM  
KABUPATEN ROKAN HULU  
Plt. Kepala Sub Bagian Hukum dan SDM,



Robioksiendra



KOMISI PEMILIHAN UMUM  
KABUPATEN ROKAN HILIR

KEPUTUSAN KOMISI PEMILIHAN UMUM KABUPATEN ROKAN HILIR  
NOMOR 299 TAHUN 2023  
TENTANG  
PENETAPAN LOKASI PEMASANGAN ALAT PERAGA KAMPANYE  
PEMILIHAN UMUM TAHUN 2024

KETUA KOMISI PEMILIHAN UMUM KABUPATEN ROKAN HILIR,

Menimbang : a. bahwa untuk memenuhi ketentuan Pasal 36 ayat (2) huruf b Peraturan KPU Nomor 15 Tahun 2023 tentang Kampanye Pemilihan Umum;

b. bahwa berdasarkan pertimbangan sebagaimana dimaksud dalam huruf a, perlu menetapkan Keputusan Komisi Pemilihan Umum Kabupaten Rokan Hilir tentang Penetapan Lokasi Pemasangan Alat Peraga Kampanye Pemilihan Umum Tahun 2024;

Mengingat : 1. Undang-Undang Nomor 7 Tahun 2017 tentang Pemilihan Umum (Lembaran Negara Republik Indonesia Tahun 2017 Nomor 182, Tambahan Lembaran Negara Republik Indonesia Nomor 6109) sebagaimana telah diubah dengan Undang-Undang Nomor 7 Tahun 2023 tentang Penetapan Peraturan Pemerintah Pengganti Undang-Undang Nomor 1 Tahun 2022 tentang Perubahan Atas Undang-Undang Nomor 7 Tahun 2017 tentang Pemilihan Umum Menjadi Undang-Undang (Lembaran Negara Republik Indonesia Tahun 2023 Nomor 54, Tambahan Lembaran Negara Republik Indonesia Nomor 6863);

2. Peraturan Komisi Pemilihan Umum Nomor 8 Tahun 2019 tentang Tata Kerja Komisi Pemilihan Umum, Komisi Pemilihan Umum Provinsi, dan Komisi Pemilihan Umum

Kabupaten/Kota (Berita Negara Republik Indonesia Tahun 2019 Nomor 320) sebagaimana telah beberapa kali diubah terakhir dengan Peraturan Komisi Pemilihan Umum Nomor 12 Tahun 2023 tentang Perubahan Kelima atas Peraturan Komisi Pemilihan Umum Nomor 8 Tahun 2019 tentang Tata Kerja Komisi Pemilihan Umum, Komisi Pemilihan Umum Provinsi, dan Komisi Pemilihan Umum Kabupaten/Kota (Berita Negara Republik Indonesia Tahun 2023 Nomor 337);

3. Peraturan Komisi Pemilihan Umum Nomor 3 Tahun 2022 tentang Tahapan dan Jadwal Penyelenggaraan Pemilihan Umum Tahun 2024 (Berita Negara Republik Indonesia Tahun 2022 Nomor 574);
4. Peraturan Komisi Pemilihan Umum Nomor 15 Tahun 2023 tentang Kampanye Pemilihan Umum (Berita Negara Republik Indonesia Tahun 2023 Nomor 548) sebagaimana telah diubah dengan Peraturan Komisi Pemilihan Umum Nomor 20 Tahun 2023 tentang Perubahan atas Peraturan Komisi Pemilihan Umum Nomor 15 Tahun 2023 tentang Kampanye Pemilihan Umum (Berita Negara Republik Indonesia Tahun 2023 Nomor 816);

MEMUTUSKAN:

Menetapkan : KEPUTUSAN KOMISI PEMILIHAN UMUM KABUPATEN ROKAN HILIR TENTANG PENETAPAN LOKASI PEMASANGAN ALAT PERAGA KAMPANYE PEMILIHAN UMUM TAHUN 2024.

KESATU : Penetapan Lokasi Pemasangan Alat Peraga Kampanye Pemilihan Umum Tahun 2024 sebagaimana tercantum dalam Lampiran I Keputusan sampai dengan Lampiran XVIII Keputusan yang merupakan bagian tidak terpisahkan dari Keputusan ini.

KEDUA : Keputusan ini mulai berlaku pada tanggal ditetapkan.

Ditetapkan di Bagansiapiapi  
Pada tanggal 20 November 2023

KETUA KOMISI PEMILIHAN UMUM  
KABUPATEN ROKAN HILIR,

ttd

SUPRIYANTO

Salinan sesuai dengan aslinya  
SEKRETARIAT KOMISI PEMILIHAN UMUM  
KABUPATEN ROKAN HILIR  
Kasubbag Hukum dan SDM,



Yuningsih, SE

LAMPIRAN I  
KEPUTUSAN KOMISI PEMILIHAN UMUM  
KABUPATEN ROKAN HILIR  
NOMOR 299 TAHUN 2023  
TENTANG PENETAPAN LOKASI PEMASANGAN ALAT  
PERAGA KAMPANYE PEMILIHAN PEMILIHAN  
UMUM TAHUN 2024

KECAMATAN BAGAN SINEMBAH

KELURAHAN/ KEPENGHULUAN	LOKASI KAMPANYE	
	RAPAT UMUM	PEMASANGAN ALAT PERAGA KAMPANYE (APK)
Bagan Batu Kota	Lapangan Bola Kaki Perumnas	1. Jl. Jend Sudirman
		2. Jl. Sisingamangaraja
		3. Jl. Lancang kuning
		4. Jl. Pajak baru
Bahtera Makmur Kota	Lapangan Bola Kaki Bambu Kuning	1. Jl. H. Selamat
		2. Jl. MT. Haryono
		3. Jl. Nangka
		4. Jl. Nuansa
		5. Jl. H. Imam Mumandar
Bagan Batu	Nihil	1. Jl. Jendral Sudirman KM 1
		2. Jl. Sisingamangaraja
		3. Jl. H. Imam Munandar
		4. JL. Ring Road
		5. Simpang Martabak
Bahtera Makmur	Nihil	1. Jl. Lintas Riau Km 5 – 8
		2. Jl. DI Panjaitan (Simpang Pujud)
		3. Jl. Anas Makmun
		4. JL. Perladangan

Pelita	Lapangan Sepak Bola	1. Jl. Lintas Riau KM 9
		2. Jl. Garuda RT 001 RW 001
		3. Jl. Garuda RT 004 RW 004
		4. Jl. Bangau RT 006 RW 004
Gelora	Lapangan Sepak Bola	1. Jl. Lintas Riau KM.8 (Dari Simpang Pujud sampai Simpang Paket C)
		2. Jl. Tongkol (perempatan)
		3. Jl. Paus (perempatan)
		4. Jl. Cucut (perempatan)
Suka Maju	Lapangan Sepak Bola	1. Simpang Empat Jl. Durian RT 001 RW 001 Dusun Mulya
		2. Simpang Empat Jl. Nangka RT 003 RW 002 Dusun Mulya
		3. Simpang Empat Jl. Duku RT 001 RW 001 Dusun Ramah
		4. Simpang Tiga Jl. Salak RT 003 RW 002 Dusun Ramah
Bagan Sapta Permai	Nihil	1. Perempatan Jalan Seroja I RT. 004 RW.002 Dusun Sapta Marga
		2. Perempatan Jalan Dahlia RT.003 RW.001 Dusun Anugerah
		3. Perempatan Jalan Kantil
		4. RT.001 RW.001 Dusun Sapta Marga
Bagan Manunggal	Nihil	1. Jalur 1 Dusun Manunggal Jaya dan

		Dusun Manunggal Makmur
		2. Jalur 2 (Kecuali Areal Lapangan Sepak Bola) Dusun Manunggal Jaya dan Dusun Manunggal Makmur
		3. Jalur 3 Dusun Manunggal Jaya Dan Dusun Manunggal Makmur
		4. Jalur 4 Dusun Manunggal Jaya dan Dusun Manunggal Makmur
Jaya Agung	Nihil	1. Jl. Lintas Riau Km. 10 – 13
		2. Jl. Kawasan Dusun Jaya Makmur
		3. Jl. Dusun Tulung Agung
		4. Jl. Mutiara Dusun Tulung Agung
Bakti Makmur	Lapangan Sepak Bola	1. Jl. Cendrawasih RT 07/RW 03 Simpang Sipahutar Dusun Bangun Jadi
		2. Jl. Lintas Bakti Makmur RT 01/RW 01 Simpang Ompong Pos polisi Dusun Bhakti Karya
		3. Jl. Murini RT 02/RW 02 Simpang Reformasi Dusun Murini Dalam
		4. Jl. Sei Daun RT 03/RW 02 Balai Pertemuan Dusun Sei Daun



Bhayangkara Jaya	Nihil	1. Jl. M. Ali Geno depan Gapura Kepenghuluan Bhayangkara Jaya
		2. Simpang Tiga Jalan Mawar
		3. Simpang Empat Jalan Kemangi

KETUA KOMISI PEMILIHAN UMUM  
KABUPATEN ROKAN HILIR,

ttd

SUPRIYANTO

Salinan sesuai dengan aslinya  
SEKRETARIAT KOMISI PEMILIHAN UMUM  
KABUPATEN ROKAN HILIR  
Kasubbag Hukum dan SDM,

  
Yuningsih, SE

LAMPIRAN II  
KEPUTUSAN KOMISI PEMILIHAN UMUM  
KABUPATEN ROKAN HILIR  
NOMOR 299 TAHUN 2023  
TENTANG PENETAPAN LOKASI PEMASANGAN ALAT  
PERAGA KAMPANYE PEMILIHAN PEMILIHAN  
UMUM TAHUN 2024

KECAMATAN BALAI JAYA

KELURAHAN/ KEPENGHULUAN	LOKASI KAMPANYE	
	RAPAT UMUM	PEMASANGAN ALAT PERAGA KAMPANYE (APK)
Pasir Putih Barat	Lapangan Bola Kaki Dusun Bunut	1. Simpang Dusun Balai Selamat RT 03 RW 01
		2. Simpang Dusun Sei Dahanan RT 01 RW 01
		3. Simpang Dusun Bunut RT 01 RW 01
Bagan Bhakti	Lapangan Bola Kaki	1. Simpang Jalan Mangga RT 01 / RW 02
		2. Jl. Nangka RT 02 /RW 01 (jalan masuk Kepenghuluan Bagan Bhakti)
Pasir Putih	Nihil	1. Simpang Jalan Jakarta, Dusun Kencana RT.008 /RW.003
		2. Simpang Jalan Kencana, Dusun Kencana RT.002/ RW.001

		3. Simpang PJR, Dusun Kencana RT.007/RW.002
		4. Simpang Gang Bukit, Dusun Sei Kundur RT.002/ RW001
Balam Sempurna Kota	Lapangan Balam Sempurna Kota	1. Jl. Lintas Riau Sumut KM. 26 RT 006 RW 002
		2. Jl. Lintas Riau Sumut KM. 24 RT 014 RW 005
		3. Jl. Lintas Riau Sumut KM. 23 RT 015 RW 005
Balam Jaya	Lapangan Bola Kaki Dusun Karya Maju KM. 32	1. Jl. Nangka Dusun Balam Jaya RT.003/RW.002
		2. Jl. Lintas KM.32
		3. Persimpangan Dusun Balam Jaya KM. 36
		4. Jl. Lintas KM.33 Dusun Karya Maju RT.004/ RW.002
Lubuk Jawi	Lapangan Bola Kaki	1. Jl. Masjid RT 016 RW 004 (simpang 4 lapangan voli)
		2. Jl. Syech Baharuddin RT 004 /RW 002 (simpang 3 lapangan voli)
		3. Jl. Tuanku Tambusai RT.019 RW.005 (simpang 3 tanjakan)
		4. Simpang 3 sebelah Musholla Al hidayah RT.009 RW.003

Balai Jaya Kota	1. Lapangan Bola Kaki KM. 39 (lokasi utama)	1. Simpang KM 37
		2. Simpang Suka Jadi
		3. Palang Kebun Sungai Dua
	2. Balai Karyawan I Kebun Sungai Dua	4. Simpang Jl. D.I Panjaitan KM 36
	3. Balai Karyawan II Kebun Sungai Dua	5. Simpang Aji Kosim KM 39
		6. Lapangan Bola Kaki KM 39
	4. Balai Karyawan III Kebun Sungai Dua	7. Jl. Cinta Makmur RT 02 / RW 04
		8. Gang Durian RT 01/ RW 05
	5. Balai Karyawan PKS Kebun Sungai Dua	9. Gang Kapas RT 02 / RW 05
		10. Divisi I Kebun Sungai Dua
		11. Divisi II Kebun Sungai Dua
		12. Divisi III Kebun Sungai Dua
		13. PKS Kebun Sungai Dua
Pasir Putih Utara	Lapangan Bola Kaki Dusun Tanah Putih RT.001/RW.001 PKS Tanah Putih	1. Persimpangan Kantor Gudang Perumahan AFD I jDusun Suka Mulya
		2. Halte Bus Persimpangan AFD II Dusun Suka Mulya
		3. Persimpangan AFD III Dusun Suka Mulya
		4. Area Parkiran Posko PKS Dusun Tanah Putih

Kencana	Lapangan Bola Paket D	1. Persimpangan Jalan Melur, RT 001 RW 001
		2. Simpang Tugu RT 011 & RT 012
		3. Persimpangan Jl. Seroja RT 010 & RT 009
		4. Pos Palang Paket D RT 009 RW 003
		5. Tugu Simpang Jl. Tikungan Maut RT 014 RW 005
Balai Jaya	Lapangan KM. 37 RT.012/ RW.004	1. Simpang Jalan Lokasi Udang
		2. Simpang Jalan Kayangan
		3. Simpang Palang Kabama Ivomas
		4. Simpang Jalan Padat Karya
Balam Sempurna	Lapangan Mini Balam KM 30 RT 004/ RW 002 Dusun Beringin	1. Simpang Jalan Pematang Durian RT 001/ RW 001 Dusun Beringin
		2. Simpang Km 29 RT 004/ RW 002 Dusun Beringin
		3. Simpang Jalan Subaru KM 31 Dusun Karya Jaya
		4. Simpang Jalan Pasar Balak KM 32 Dusun Karya Jaya

KETUA KOMISI PEMILIHAN UMUM  
KABUPATEN ROKAN HILIR,

ttd

SUPRIYANTO

Salinan sesuai dengan aslinya

SEKRETARIAT KOMISI PEMILIHAN UMUM  
KABUPATEN ROKAN HILIR

Kasubbag Hukum dan SDM,



Yuningsih, SE

LAMPIRAN III  
KEPUTUSAN KOMISI PEMILIHAN UMUM  
KABUPATEN ROKAN HILIR  
NOMOR 299 TAHUN 2023  
TENTANG PENETAPAN LOKASI PEMASANGAN ALAT  
PERAGA KAMPANYE PEMILIHAN PEMILIHAN  
UMUM TAHUN 2024

KECAMATAN BANGKO

KELURAHAN/ KEPENGHULUAN	LOKASI KAMPANYE	
	RAPAT UMUM	PEMASANGAN ALAT PERAGA KAMPANYE (APK)
Bagan Kota	Nihil	1. Jl. Perwira
		2. Jl. Perniagaan
		3. Jl. Perdagangan
		4. Jl. Mesjid
		5. Jl. Mawar
		6. Jl. Sumatra
		7. Jl. Kelenteng
		8. Jl. Riau
		9. JL. Aman
		10. Jl. Sentosa
		11. Jl. Sedar
		12. Jl. Sotong
		13. Jl. Bintang
		14. Jl. Satria
Bagan Hulu	Nihil	1. Jl. Pahlawan
		2. Jl. Pelabuhan Hulu
		3. Jl. Perniagaan
		4. Jl. Perwira
		5. Jl. Kubu
		6. Jl. Baik-Baik
		7. Jl. Pelabuhan Baru Ujung

Bagan Timur	Nihil	1. Jl. Pahlawan
		2. Jl. Madrasah
		3. Jl. Kayangan
		4. Jl. Tanah Putih
		5. Jl. Mawar
		6. Jl. Sumatra
		7. Jl. Satria
		8. Jl. Satria Tangko
		9. Jl. Selamat
		10. Jl. Bahagia
		11. Jl. Siak
Bagan Barat	1. Lapangan KONI	1. Jl. Pelabuhan Baru
	2. Pujasera	2. Jl. Utama
		3. Jl. Pulau Baru
		4. Jl. Sei Garam
		5. Jl. Gajah Mada
		6. Jl. Gereja HKBP
		7. Jl. Baek-Baek
		8. Jl. Usaha
Bagan Punak	Nihil	1. Jl. Kecamatan
		2. Jl. Bintang Hulu
		3. Jl. Pusara Hulu
		4. Jl. Nelayan
Bagan Jawa	Nihil	1. Jl. Satria Tangko
		2. Jl. Pusara Hilir
		3. Jl. Bintang Hilir
		4. Jl. Jambu
		5. Jl. Sempurna
		6. Jl. Makmur
Bagan Jawa Pesisir	Nihil	1. Jl. Pulau Baru
		2. Jl. Durian
		3. Jl. Bintang Hilir
Serusa	Nihil	Jl. Poros Serusa



Parit Aman	Halaman Gedung Pertemuan Datuk Kumbang	1. Jl. Bintang Parit Aman
		2. Jl. Pusara Hilir Parit Aman
		3. Jl. Simpang 200
Bagan Punak Meranti	Lapangan MTQ Batu 6	1. Jl. Kecamatan
		2. Jl. Karang Anyer
		3. Jl. Mulyorejo
		4. Jl. Purwodadi
Bagan Punak Pesisir	Nihil	1. Jl. Kampung Nelayan
		2. Jl. Rintis
		3. Jl. Pasir
		4. Jl. Pusara I
		5. Jl. Pusara II
		6. Jl. Nelayan
Labuhan Tangga Hilir	Lapangan Bola Kaki Jalan Pinang Sebatang	1. Jl. Poros Kecamatan
		2. Jl. Sempurna
		3. Jl. Arahman
Labuhan Tangga Besar	Nihil	1. Jl. Poros Kecamatan
		2. Jl. Praka Wahyudi
		3. Jl. Poros Labuhan Tangga Baru
Labuhan Tangga Kecil	Lapangan Upacara (Depan Kantor Penghulu)	1. Jl. Poros Labuhan Tangga Kecil
		2. Simpang Parit Endang
		3. Simpang Jl. Pusara II
		4. Simpang Jl. Bono
		5. Simpang Jl. Tanjung Gemuk
		6. Simpang Congal
		7. Simpang Jl. Parit III

KETUA KOMISI PEMILIHAN UMUM  
KABUPATEN ROKAN HILIR,

ttd

SUPRIYANTO

Salinan sesuai dengan aslinya

SEKRETARIAT KOMISI PEMILIHAN UMUM  
KABUPATEN ROKAN HILIR

Kasubbag Hukum dan SDM,



Yuningsih, SE

LAMPIRAN IV  
KEPUTUSAN KOMISI PEMILIHAN UMUM  
KABUPATEN ROKAN HILIR  
NOMOR 299 TAHUN 2023  
TENTANG PENETAPAN LOKASI PEMASANGAN ALAT  
PERAGA KAMPANYE PEMILIHAN PEMILIHAN  
UMUM TAHUN 2024

KECAMATAN BANGKO PUSAKO

KELURAHAN/ KEPENGHULUAN	LOKASI KAMPANYE	
	RAPAT UMUM	PEMASANGAN ALAT PERAGA KAMPANYE (APK)
Bangko Kanan	Stadion Bangko Kanan Jalan H. Annas Ma'amun	1. Stadion Bangko Kanan Jalan H. Annas Ma'amun
		2. Depan Stadion Bangko Kanan Jalan H. Annas Ma'amun
		3. Depan Lapangan Bola Kaki Bangko Kanan Jalan Guru Zainal Cantik
Bangko Kiri	Nihil	1. Jl. Penghulu Usman RT.011/RW.003 (Lapangan Parkir Pasar Minggu)
		2. Jl. Penghulu Usman RT.011/RW.003 Pinggir Jalan Lapangan Parkir Pasar Minggu

		3. Jl. Penghulu Usman RT.011/RW.003 Pinggir Jalan Lapangan Parkir Pasar Minggu
		4. Jl. Sukajadi RT.001/RW.001 (Simpang Tiga)
Bangko Jaya	Lapangan Volly Gang Ranto	1. Jl. Rantau RT.009/RW.003 Pendopo Wonosari
		2. Jl. Pelajar RT.005/RW.002 Simpang Tiga
		3. Jl. Rantau RT.009/RW.003 Pendopo Wonosari
Bangko Sempurna	Lapangan Bola Kaki Datuk Sei Rumbia KM.18	1. Lapangan Bola Kaki Datuk Sei Rumbia KM.18
		2. Lapangan Pekan Selasa RT.008/RW.003 Dusun Sido Mulyo
Bangko Bakti	Lapangan Tikungan KM.17	1. Simpang Pekan Senin KM.14
		2. Simpang Jalan antara KM.17
		3. Simpang 3 Gang Dairi Dalam KM.16
Bangko Pusaka	Lapangan Bola Kaki Dusun Pemara Keluang	1. Simpang 3 Kantor Desa Bangko Pusaka
		2. Lapangan Balai Desa RT.009/RW.003
Sei Manasib	Nihil	1. Pasar Sabtu Sei Manasib
		2. RT.006/RW.003
		3. RT.005/RW.003 Jembatan N12
		4. Transmigrasi Jalur 5

		5. RT.001/RW.001 Jembatan N13
		6. Simpang Nila KM. 9
Teluk Bano I	Nihil	1. Tikungan Jl. H. Sidik RT.006 RW.006
		2. Simpang Kantor Penghulu Teluk Bano I, RT.008 RW.007
		3. Simpang 3 Kelompok Tani
Bangko Makmur	Lapangan Bola Kaki Bangko Makmur	1. Lapangan Bola Kaki Bangko Makmur
		2. Jl. Poros Bangko Makmur Tikungan S
Pematang Damar	Nihil	1. Jl. Sempurna RT.006/ RW.002 Dusun 1 Suka Sari Pekan Rabu
		2. Simpang Tangkahan RT.007/RW.002 Dusun 1 Suka Sari
PEMATANG IBUL	Lapangan Bola Kaki Belakang Pos Pam Dusun Sungai Bangko	1. Lapangan Bola Kaki Belakang Pos Pam Dusun Sungai Bangko
		2. Lapangan Futsal Bangko Langkat Dusun Pematang Binjai
		3. Lapangan Bola Voli Dusun Pendekar Bahan Tengah
		4. Depan Los Pokan Pematang Ibul
		5. Lapangan Futsal Bangko Langkat
		6. Lapangan Bola Voli Dusun Pendekar Bahan

		7. Lapangan Bola Voli Dusun Pendekar Bahan
Bangko Permata	Lapangan K.H Daud Djalil KM. 06	1. Bangko 70 Titi Kembar
		2. Simpang KM. 2
		3. KM. 6 Bangko Permata
		4. KM. 8 Bangko Permata lapangan KM. 8
Bangko Mukti	Lapangan Bola Kaki Dusun Maju Mukti RT 001/RW 001	1. Simpang Jalan PKS PT. MASS II
		2. RT.006/RW.003 Dusun Maju Mukti
	Lapangan Volly Ball Boeltrem Jaya	3. Lapangan Bola Voli Dusun Bangko Jaya
		4. Halaman Kantor Desa Bangko Lestari
		5. Depan Kantor Desa Lama Jalan Lintas KM. 22
		6. Simpang 3 Jalan Sepakat /Jengkol Dusun Maju Jaya
Bangko Balam	Lapangan Badminton Dusun Cinta Damai	1. Simpang Tiga Jalan Kulim / Cinta Damai Dusun Sido Rukun
		2. Simpang Tiga Jalan Kelompok Tani
		3. Lapangan Bola Voli Depan Kantor Desa Bangko Balam
		4. Jalan Cinta Damai RT.008/RW.004 Dusun Cinta Damai
	Lapangan Balam Sejahtera	1. Lapangan Sepak bola Dusun Balam Bersinar
		2. Lapangan Sepak Bola Dusun Balam Sejahtera

		3. Lapangan Bola Voli Savero Dusun Balam Mutiarra
		4. Gang Jengkol Dusun Babak Balam

KETUA KOMISI PEMILIHAN UMUM  
KABUPATEN ROKAN HILIR,

ttd

SUPRIYANTO

Salinan sesuai dengan aslinya  
SEKRETARIAT KOMISI PEMILIHAN UMUM  
KABUPATEN ROKAN HILIR  
Kasubbag Hukum dan SDM,

  
Yuningsih, SE

LAMPIRAN V  
KEPUTUSAN KOMISI PEMILIHAN UMUM  
KABUPATEN ROKAN HILIR  
NOMOR 299 TAHUN 2023  
TENTANG PENETAPAN LOKASI PEMASANGAN ALAT  
PERAGA KAMPANYE PEMILIHAN PEMILIHAN  
UMUM TAHUN 2024

KECAMATAN BAGAN SINEMBAH RAYA

KELURAHAN/ KEPENGHULUAN	LOKASI KAMPANYE	
	RAPAT UMUM	PEMASANGAN ALAT PERAGA KAMPANYE (APK)
Bagan Sinembah Utara	Nihil	1. Bundaran Simpang Pesanteren - Paket J
		2. RT.14 RW.05 Dusun Ampaian Rotan Makmur
		3. Simpang Gotek RT.05 RW.02 Dusun Ampaian Rotan
		4. Jl. Pendidikan RT.012 RW.04 Dusun Mekar Jaya
Bagan Sinembah	Nihil	1. Jl. Lintas Bagan Sinembah Kampung Tanah Merah RT. 003/RW.001 Dusun Salak
		2. Jl. Lintas Bagan Sinembah Kampung Salak RT. 005 RW.001 Dusun Salak (Simpang Jengkol)



		3. Jl. Lintas Bagan Sinembah Kampung Salak RT.004 RW.002 Dusun Salak (Simpang Kuburan)
		4. Jl. Khotib Yahya RT.002 RW.001 Dusun Bagan Sinembah (Simpang Tiga Bagan Sinembah)
		5. Jl. Bulu Cina RT.003 RW.002 Dusun Bagan Sinembah (Simpang Tiga Bulu Cina)
Bagan Sinembah Barat	Lapangan Bola Kaki Jalan Boltrem Pekan	1. Jl. Lintas Bagansinembah Barat RT 003 RW 001
		2. Jl. Lintas Bagansinembah Barat, Simpang Pekan Bortrem RT.008 RW.003 Dusun Bortrem Pekan
		3. Jl. Salean RT 010 RW 004 Dusun Suka Mulya Jaya
		4. Jl. Meranti Jaya, Simpang Tiga PKS, RT 024 RW 008 Dusun Meranti Jaya.
Panca Mukti	Lapangan Bola Kaki, Dusun Suka Jadi	1. Jl. Diponegoro RT. 01/ RW. 01 Dusun Panca Mukti
		2. Jl. Simpang Pesantren RT. 11 / RW. 04 Dusun Sumber Mukti

		3. Jl. Jendral Sudirman RT. 04/RW. 02 Dusun Sukajadi
		4. Jl. Jendral Sudirman RT. 13/RW. 04 Dusun Sukasari
Salak	Lapangan Bola Kaki Jalan Dusun Karya Bhakti RT.03 RW.01	1. Dusun Karya Abadi. Simpang Dalam Gapura Paket K
		2. Jl. Garuda RT.05, RW/02. Dusun Karya Abadi Jalan Garuda, RT.07/RW.02. (tepat di depan rumah Pak Supriadi)
		3. Dusun Karya Abadi Gg. Masjid Tepatnya Disekitaran Bangunan PAMSIMAS. RT.08/RW.003. Dusun Karya Bhakti
		4. Simpang Dalam Gapura RT.04/RW.01
		5. Jl. Kepenghuluan.
		6. Dusun Karya Bhakti, Simpang RT.03/RW.01
		7. Dusun Karya Bhakti. Jalan Kepenghuluan RT.02/ RW.01
		8. Tepatnya Didepan Rumah Pak Yanto
Bagan Sinembah Timur	Nihil	1. Jl. Syeh Abdul Wahid RT. 001 RW.001 Dusun Kampung Baru

		2. Simpang Jalan Pinang (Simpang Karo) RT.001 RW.002 Dusun Pematang Kulim
		3. Jl. Utama Kampung Baru (Sp. Tangkahan) RT.002 RW.002 Dusun Pematang Kulim
Makmur Jaya	Dusun Suka Makmur	1. Jl. Jenderal Sudirman, Dusun Suka Makmur, Simpang Suka Makmur RT/003, RW/001
		2. Jl. Jenderal Sudirman, Simpang Harapan Jaya RT 02/RW 01
		3. Jl. Jenderal Sudirman, Pekan Harapan Jaya RT 02 RW 01
		4. Jl. Lintas Jayantri dan Simpang Kanan, Dusun Jayantri RT 03 RW 04
Harapan Makmur Selatan	Lapangan Bola Kaki Jalan	1. Jl. Utama 1 Rt. 001 RW.001 Dusun Sumber Sari I
		2. Jl. Utama 2 RT.010 RW.004 Dusun Sumber Sari II
Harapan Makmur	Lapangan Bola Kaki Jalan	1. Jl. Sultan Syarif Kasim Dusun Panca Tunggal II
		2. Jl. Wan Muhammad Nur Dusun Panca Tunggal II
		3. Jl. Pendidikan Dusun Panca Tunggal I

Bagan Sinembah Kota	Nihil	1. Simpang Jalan Hj. Raudoh RT. 002 RW.001 Bangu Rejo
		2. Simpang Jalan Jend. A. Yani RT.003 RW.002 Bangun Rejo
		3. Jl. Letjend. Aligeno RT.006 RW.003 Sido Mulyo
		4. Simpang Jalan Patimura Kampung Tempel RT.008 RW.004

KETUA KOMISI PEMILIHAN UMUM  
KABUPATEN ROKAN HILIR,

ttd

SUPRIYANTO

Salinan sesuai dengan aslinya  
SEKRETARIAT KOMISI PEMILIHAN UMUM  
KABUPATEN ROKAN HILIR  
Kasubbag Hukum dan SDM,

  
Yuningsih, SE

LAMPIRAN VI  
KEPUTUSAN KOMISI PEMILIHAN UMUM  
KABUPATEN ROKAN HILIR  
NOMOR 299 TAHUN 2023  
TENTANG PENETAPAN LOKASI PEMASANGAN ALAT  
PERAGA KAMPANYE PEMILIHAN PEMILIHAN  
UMUM TAHUN 2024

KECAMATAN BATU HAMPAR

KELURAHAN/ KEPENGHULUAN	LOKASI KAMPANYE	
	RAPAT UMUM	PEMASANGAN ALAT PERAGA KAMPANYE (APK)
Bantaian	1. Jl. SMAN 01 Batu Hampar. RT.006 RW.003 (lapangan bola kaki)	1. Jl. Lintas Bantaian RT 05 RW 03
		2. Jl. SMA N 1 Batu Hampar Lapangan Bola Kaki RT 06 RW 03
	2. Jl. Lintas Bantaian RT.007 RW.004 (lapangan bola kaki)	3. Jl. Lintas Bantaian Jembatan Sungai Bantaian RT 03 RW 02
		4. Simpang Parit Jawa RT 04 RW 02
Bantaian Hilir	Nihil	1. Jl. Parit Datuk Dewa
		2. Jl. Parit Datuk Bagan
		3. Jl. Lintas Bantaian Hilir (depan Bengkel Epi)
		4. Jl. Lintas Bantaian Hilir (samping Pangkas)
		5. Jl. Lintas Bantaian Jembatan Aek 6
Bantaian Baru	Nihil	1. Jl. Utama RT 02 RW 03
		2. Jl. H. Fachrudin RT 02 RW 03

		3. Jl. H. Fachrudin RT 01 RW 02
		4. Jl. H. Fachrudin RT 01 RW 04
		5. Jl. H. Fachrudin RT 02 RW 05
Sungai Sialang Hulu	Nihil	1. Jl. Lintas Bagansiapiapi RT 05
		2. Jl. Lintas Bagansiapiapi RT 06
		3. Jl. Lintas Bagansiapiapi RT 02
		4. Jl. Lintas Bagansiapiapi RT 07
		5. Jl. Lintas Bagansiapiapi RT 04
Sungai Sialang	Nihil	1. Jalan Lintas Bagansiapiapi RT .001/ RW.001 Sungai Sialang
		2. Jalan Lintas Bagansiapiapi RT .008/ RW.001 Sungai Sialang
		3. Jalan Lintas Bagansiapiapi RT .002/ RW.002 Sungai Sialang
		4. Jalan Lintas Bagansiapiapi RT .007/ RW.002 Sungai Sialang
		5. Jalan Lintas Bagansiapiapi RT .006/ RW.003 Sungai Sialang

KETUA KOMISI PEMILIHAN UMUM  
KABUPATEN ROKAN HILIR,  
ttd  
SUPRIYANTO

Salinan sesuai dengan aslinya  
SEKRETARIAT KOMISI PEMILIHAN UMUM  
KABUPATEN ROKAN HILIR  
Kasubbag Hukum dan SDM,



Yuningsih, SE

LAMPIRAN VII  
KEPUTUSAN KOMISI PEMILIHAN UMUM  
KABUPATEN ROKAN HILIR  
NOMOR 299 TAHUN 2023  
TENTANG PENETAPAN LOKASI PEMASANGAN ALAT  
PERAGA KAMPANYE PEMILIHAN PEMILIHAN  
UMUM TAHUN 2024

KECAMATAN KUBU BABUSSALAM

KELURAHAN/ KEPENGHULUAN	LOKASI KAMPANYE	
	RAPAT UMUM	PEMASANGAN ALAT PERAGA KAMPANYE (APK)
Rantau Panjang Kiri	Stadion Sepak Bola Rantau Panjang Kiri	1. Depan Rumah Makan Wong Solo Desa Sungai Majo Pusako
		2. Perbatasan Jojol Dengan Sungai Pinang (Samping Pajak Ikan Nasri)
		3. Tap 3, Jembatan Arus Deras (Depan Walet Ijup Karim)
Sungai Majo Pusako	Lapangan Sepak Bola Kaki	1. Jl. Abu bakar (Simpang Jalan AL Wasliyah)
		2. Jl. Abu bakar (Simpang Jalan Abd. Gani)
		3. Jl. Abu Bakar (Simpang jalan Pilot)
Sungai Majo	Lapangan Sepak Bola	1. Jl. Jend Sudirman RT.001 RW 001 (simpang Parit Kabir)
		2. Jl. Sim pang 4 Parit Kabir RT 005 RW 004

		3. Jl. Lintas Kubu (Simpang Damar) RT 009 / RW 005
Sungai Pinang	Nihil	1. Jl. Poros, RT/RW 001/006 (Simpan 4 jalan Pendidikan)
		2. Jl. Poros, RT/RW 002/002 (Simpang 4 jalan Ahmad)
		3. Jl. Poros, RT/RW 004/002 (Simpang 4 jalan Syekh Mudo Matlawan)
Jojol	Lapangan Sepak Bola	1. Jl. Poros Perbatasan Desa sungai Pinang dan Jojol
		2. Simpang 3 jalan Usman M. Nur
		3. Simpang 4 jalan Potkan
Sungai Panji-Panji	Lapangan Sepak Bola	1. Jl. Datuk Tan Sambung, RT 03 / RW 01 (Simpang Jalan Rel)
		2. Jl. Datuk Tan Sambung, RT 01 / RW 02 (Simpang Parit 3)
		3. Jl. Datuk Tan Sambung, RT 02 / RW 04 (Simpang Parit Nol)
Teluk Nilap	Lapangan Sepak Bola	1. Jl. Jend sudirman, (Tengkolan)
		2. Jl. Jend. Sudirman, (Tap 3)
		3. Jl. Jend. sudirman, (Ujung Jalan)



Teluk Nilap Jaya	Nihil	1. Jl. Pembangunan RT 01/ RW 04 Tikungn Depan Kantor Desa
		2. Jl. Pembangunan RT 01/ RW 02 Dekat Pekan Selasa
		3. Jl. Ujung kubu RT 02/ RW 03 Lapangan Volly
Rantau Panjang Kiri Hilir	Nihil	1. Jl. Poros Rantau Panjang Kiri Hilir RT 10/ RW 04 (Simpang 4 Manan)
		2. Jl. Poros Rantau Panjang Kiri Hilir RT 05/ RW 06 (Simpang 3 Assagaf)
		3. Jl. Kh. Kama RT 01/ RW 01 (Simpang 3 Kh Kama)
Pulau Halang Muka	Nihil	1. Jl. Utama RT 10 / RW 05 (Simpang Jl Lintas)
		2. Jl. Utama RT 09 / RW 05 (Samping Lauge)
		3. Jl. Pembangunan RT 05 / RW 03 (depan rumah Abi)
Pulau Halang Hulu	Nihil	1. Jl. Utama RT 01 (Bengkel)
		2. Jl. Utama RT 06 (Marpaung)
		3. Jl. Utama RT 08 (Sri Miso)
Pulau Halang Belakang	Nihil	1. Jl. Pembangunan RT 06 / RW 03 (Simpang jalan Lintas)

		2. Jl. Budi Kesuma RT 04 / RW 02 (Simpang Gang Masjid)
		3. Jl. Budi Kemuliaan RT 03 / RW 02 (Sebelum klenteng sam ong hu)

KETUA KOMISI PEMILIHAN UMUM  
KABUPATEN ROKAN HILIR,

ttd

SUPRIYANTO

Salinan sesuai dengan aslinya  
SEKRETARIAT KOMISI PEMILIHAN UMUM  
KABUPATEN ROKAN HILIR  
Kasubbag Hukum dan SDM,

  
Yuningsih, SE

LAMPIRAN VIII  
KEPUTUSAN KOMISI PEMILIHAN UMUM  
KABUPATEN ROKAN HILIR  
NOMOR 299 TAHUN 2023  
TENTANG PENETAPAN LOKASI PEMASANGAN ALAT  
PERAGA KAMPANYE PEMILIHAN PEMILIHAN  
UMUM TAHUN 2024

KECAMATAN KUBU

KELURAHAN/ KEPENGHULUAN	LOKASI KAMPANYE	
	RAPAT UMUM	PEMASANGAN ALAT PERAGA KAMPANYE (APK)
Teluk Piyai	Lapangan Bola Jalan Lintas PU Dusun Parit Jabir RT. 001 RW. 001	1. Jl. Lintas Pesisir Simpang Misran RT.002/RW.002 Dusun Parit Jabir
		2. Jl. Lintas Pesisir Simpang Junaidi RT.003/RW.003 Dusun Sungai Lilin
		3. Jl. Lintas Pesisir Simpang Saroh RT.003/RW.005 Dusun Paluh
		4. Jl. Lintas Pesisir Simpang SK I RT.002/RW.008 Dusun Sungai Tunggak
		5. Jl. Lintas Pesisir Simpang SK II RT.002/RW.007 Dusun Sungai Tunggak

Teluk Piyai Pesisir	Lapangan Vollyjalan Sungai Agas RT. 002 RW.002	1. Jalan Lintas PU RT 02 RW 02 (Simpang Kubu Dusun Damai Pesisir)
		2. Jalan Lintas PU RT 01 RW 03 Sk 5 Dusun Sungai Agas
		3. Jalan Utama Sungai Agas Sk 4 RT 02 RW 03 Dusun Sungai Agas
		4. Jl. Utama Sungai Agas Simpang sakra Sk 2 RT 01 RW 02 Dusun Sungai Agas
		5. Jalan Poros Sungai Jermal Sk 4 Kantor Penghulu Lama RT 03 RW 02
Tanjung Leban	Lapangan Bola Volly Jalan Parit Mat Ali RT.002 RW.003	1. Jl. Inpres Rt 02/Rw 02 (Simpang 3 Dekat SDN 009 Tanjung Leban)
		2. Jl. Parit Mat Ali RT 01/RW 03 (Simpang 3 Menuju Jl. Inpres)
		3. Jl. Parit Mat Ali RT 01/RW 04 (Simpang Dermaga)
		4. Jl. Kampung Baru RT 01/RW 05
		5. Jl. Wesel VI RT 02/RW 07
		6. Jl. Wesel 10 RT 02/RW 11
		7. Jl. Dusun Suka Damai RT 01/RW 12

		8. Jl. Batu Bara RT 02/RW 03 (Simpang 3 Ujung Batu Bara)
		9. Jl. Parit Mat Ali RT 03/RW 03 (Simpang 4 Menuju Kantor)
Teluk Merbau	Lapangan Bola Jalan Ahmad Yani RT 04 RW 01 Desa Tanjung Lumba- lumba Kel. Teluk Merbau	1. Jl. Jendral Sudirman RT 01 RW 04 Desa Kampung Tengah, Simpang Jalan Datuk Sendeng
		2. Jl. Jendral Sudirman RT 01 RW 02 Desa Teluk Merbau, Simpang Tiga Jalan Datuk Kancil
		3. Jl. Datuk Raja Hitam RT 06 RW 01 Desa Tanjung Lumba-lumba, Tikungan Menuju Desa
		4. Jl. Ahmad Yani RT 04 RW 01 Desa Tanjung Lumba-lumba, Simpang Jalan Cut Nyak Dhien
		5. Jl. Ahmad Yani RT 05 RW 01 Desa Tanjung Lumba-lumba, Tikungan Jalan Pesisir dekat Jembatan
Sungai Segajah Jaya	Lapangan Volly jalan Simpang Bandung RT. 001 RW. 001	1. Jl. Simpang Bandung, RT 02 RW 01, Dusun Sejahtera (Simpang Empat Parit Yunus dan Simpang

		2. Jl. Simpang Bandung, RT 07 RW 04, Dusun Mulia (Perempatan Simpang Durian dan Simpang
		3. Jl. Parit Yunus, RT 12 RW 06, Dusun Jaya (Pertigaan Haji Idris)
		4. Jl. Parit Yunus, RT 20 RW 05, Dusun Jaya (Pertigaan Parit Yunus dan Simpang Semangat)
		5. Jl. Lintas PU, RT 19 RW 09, Dusun Makmur (Simpang Empat Pulau Putri dan Jl. PU)
Rantau Panjang Kanan	Lapangan Olah Raga Desa jalan Datuk Nayan Dusun Beringin RT.002 RW. 003	1. Jl. Jendral Sudirman RT 02 RW 03 Dusun Ramayana, (Simpang empat Datuk Nayan)
		2. Jl. Jendral Sudirman RT 01 RW 06 Dusun Abadi, (Simpang Empat Parit Husin)
Sungai Segajah Makmur	Lapangan Bola Kaki Jalan Stadion RT. 001 RW. 001	1. Jl. Simpang Bandung RT 001 RW 004 Dusun Mulia (Simpang 4 / SD 005 SS Makmur)
		2. Jl. Simpang Pasir Perbatasan Sungai Kubu RT 002 RW 006 Dusun Sentosa (Simpang 4 H)

		3. Jl. Simpang Bandung RT 001 RW 003 Dusun Mulia (Simpang 3 Bengkel Seno)
		4. Jln Simpang 3 Simpang Durian RT 001 RW 003 Dusun Bahagia (toko Anto)
		5. Jl. Bondar Deras RT 001 RW 007 Dusun Sejahtera (Simpang 3. Bengkel las Sutris)
		6. Jl. Lintas PU RT 003 RW 007 Dusun Sejahtera RT Saripudin (Paud As Syam)
Sungai Kubu	Nihil	1. Jl. Jendral Sudirman RT 01 RW 05 Dusun Karya (simpang tiga jalan menuju kilang papan)
		2. Jl. Jendral Sudirman RT 03 RW 05 Dusun Karya (Simpang tiga menuju Jalan MDA)
		3. Jl. Datuk Kancil RT 02 RW 03 Dusun Datuk Kancil (simpang Tiga menuju jalan Penyeberangan)
		4. Jl. Datuk Kancil RT 01 RW 02 Dusun Suka Mulia (Simpang tiga dekat Mesjid istiqlal)

Sungai Segajah	Lapangan Bola Jalan Ahmad Yani RT 04 RW 01 Desa Tanjung Lumba- lumba Kel. Teluk Merbau	1. Jl. Parit Tuan Ahmad, RT.001/RW 002 (Simpang 3 Menuju SDN. 006 Sungai Segajah)
		2. Jl. Parit Tuan Ahmad, RT.002/RW 002 (Simpang 3 menuju ke Parit Ma'ali)
		3. Jl. Simpang Lasa, RT.001/RW.003 (Simpang 4 menuju Kantor Penghulu Sungai Segajah)
		4. Jl. Simpang Bandung, RT.001 / RW.007 (Simpang 4 Menuju SDN. 012 Sungai Segajah)
		5. Jl. Parit karto, RT.002 / RW.004 (Simpang 3 menuju SMA N 2 Kubu)
		6. Jl. Parit Karto, RT.002/RW.006 (Simpang 3 menuju ke Parit Yunus)
		7. Jl. PU, RT.001/RW.009 (Simpang 3 PU Wesel 10 Dekat Masjid)
		8. Jl. Simpang Lalang, RT.002 / RW.002 (Simpang 3 menuju Paud/TK)



		9. Jl. Simpang Lasa, RT.002 / RW.003 (Simpang 3 menuju jalan Simpang Lalang)
Sungai Kubu Hulu	Lapangan Bola jalan Dusun Beringin RT 02/RW 06	1. Jl. Simpang Selamat RT 03 / RW 06 (Simpang 4 Ujung jalan Sungai Kubu Dalam)
		2. Jl. Dusun Beringin RT 02/RW 06 (Dekat Lapangan Bola Simpang 3)
		3. Jl. Dusun Sejahtera RT 02/RW 02 (Simpang 3 Simpang Binjai)

KETUA KOMISI PEMILIHAN UMUM  
KABUPATEN ROKAN HILIR,

ttd

SUPRIYANTO

Salinan sesuai dengan aslinya  
SEKRETARIAT KOMISI PEMILIHAN UMUM  
KABUPATEN ROKAN HILIR  
Kasubbag Hukum dan SDM,

  
Yuningsih, SE

LAMPIRAN IX  
KEPUTUSAN KOMISI PEMILIHAN UMUM  
KABUPATEN ROKAN HILIR  
NOMOR 299 TAHUN 2023  
TENTANG PENETAPAN LOKASI PEMASANGAN ALAT  
PERAGA KAMPANYE PEMILIHAN PEMILIHAN  
UMUM TAHUN 2024

KECAMATAN PASIR LIMAU KAPAS

KELURAHAN/ KEPENGHULUAN	LOKASI KAMPANYE	
	RAPAT UMUM	PEMASANGAN ALAT PERAGA KAMPANYE (APK)
Panipahan	Nihil	1. Jl. Kuning Jalil (Lapangan / depan rumah Pak Ramadhani)
		2. Jl. Bijaksana (Simpang Empat)
		3. Jl. Tenaga (Simpang Empat / Kedai Kopi Apeng)
		4. Jl. Imigrasi (Samping Walet)
Panipahan Darat	1. Bundaran Panipahan Darat 2. Lapangan Bola Redstar Tanjung Rukam	1. Jl. Lingkar Bundaran Panipahan Darat
		2. Seputaran Mesjid Raya
		3. Lapangan Garuda
		4. Simpang Jalan Damai
		5. Jl. Bhakti II
		6. Jl. Darussofa Sei Sampai Niat
Panipahan Laut	Nihil	1. Jl. Swadaya Panipahan Laut
		2. Jl. Sekolah

		3. Jl. Lintas Kepenghuluan
Sungai Daun	1. Lapangan Voly	1. Jl. Mesjid RT 006 RW 002
	2. Jl. W.T. Hasim RT 016 RW 007	2. Jl. Medan Basir RT 004 RW 002
	3. Dusun Telaga Suka	3. Jl. W.T. Hasim RT 016 RW 007
		4. Jl. Budi Utama RT 007 RW 003
		5. Jl. Pematang Kuala RT 009 RW 004
		6. Jl. Darma RT 013 RW 006
		7. Jl. Arifin Sulung RT 012 RW 005
		8. Jl. W.T. Hasim RT 017 RW 007
		9. Jl. Jendral Sudirman RT 027 RW 007
		10. Jl. Panglima Kalam RT 001 RW 001
		11. Jl. Anas Maamun RT 018 RW 009
		12. Jl. Tuah Sekato RT 031 RW 008
		13. Jl. Utama RT 011 RW 005
		14. Jl. Sidomulyo RT 003 RW 001
Pasir Limau Kapas	1. Lapangan Simpang Batang Kopau	1. Jl. Sei Ular
		2. Simpang Babak Wonosari
	2. Simpang Lima Siandam Jaya	3. Simpang Empat Sei Tengar
		4. Jl. Sei Sarang Burung

	3. Lapangan Vollly Sarang Burung	5. Simpang Jalan Datuk Abdul Hamid
	4. Lapangan Futsal Babak Wonosari	6. Simpang Jalan Rasul Hasan
		7. Simpang Jalan Batang Kopau
		8. Jl. Familiy
		9. Simpang Jalan Sei Selengseng
		10. Simpang Jalan Sei Sanggul
		11. Simpang Lima Siandam Jaya
		12. Jl. Kampung Baru
Pulau Jemur	Nihil	1. Jl. KH. Ibrahim Kampung Sentosa RT.01, RT.02/RW.01 2. Jl. KH. Ibrahim Bandar Kaya RT.01, RT.02/ RW.04 3. Jl. Besi Bandar Kaya RT.03/RW.04 4. Jl. KH. Ibrahim Kampung Bahagia RT.01/RW.05 5. Jl. KH. Ibrahim Kampung Bahagia RT.02/RW.05 6. Jl. Telaga RT.01/RW.02 7. Jl. Saudara RT.02/ RW.02
Teluk Pulai	Nihil	1. Jl. Karya Simpang Bebi 2. Jl. Mesjid Hasanah 3. Gg. Nadim 4. Jl. Poros Teluk Rukam 5. Jl. Poros Kp. Baru

Panipahan Kota	Nihil	1. Jl. Bhakti RT. 01/RW. 04
		2. Jl. Banteng Muda RT.04/RW.04
		3. Jl. Banteng Muda RT.01/RW.05
		4. Jl. Damai RT.03/RW. 03
		5. Jl. Damai RT.02/RW. 06
		6. Jl. Damai RT.03/RW. 06
		7. Jl. Cemapaka RT.01/RW.01
		8. Jl. KuburaN Cina RT. 02/RW.01

KETUA KOMISI PEMILIHAN UMUM  
KABUPATEN ROKAN HILIR,

ttd

SUPRIYANTO

Salinan sesuai dengan aslinya  
SEKRETARIAT KOMISI PEMILIHAN UMUM  
KABUPATEN ROKAN HILIR  
Kasubbag Hukum dan SDM,



Yuningsih, SE

LAMPIRAN X  
KEPUTUSAN KOMISI PEMILIHAN UMUM  
KABUPATEN ROKAN HILIR  
NOMOR 299 TAHUN 2023  
TENTANG PENETAPAN LOKASI PEMASANGAN ALAT  
PERAGA KAMPANYE PEMILIHAN PEMILIHAN  
UMUM TAHUN 2024

KECAMATAN PEKAITAN

KELURAHAN/ KEPENGHULUAN	LOKASI KAMPANYE	
	RAPAT UMUM	PEMASANGAN ALAT PERAGA KAMPANYE (APK)
Rokan Baru Pesisir	Nihil	1. Jl. Pinang
		2. Jl. Bahagia
		3. Jl. Masjid
		4. Jl. Utama
		5. Jl. Nangka
		6. Jl. Rambutan
Karya Mulyo Sari	Nihil	1. Jl. Poros
		2. Jl. Rambutan
		3. Jl. Utama
		4. Jl. Suka Damai
		5. Jl. SK 2
		6. Jl. Suka Maju
		7. Jl. Pepaya
		8. Jl. Bulog
		9. Jl. Mangga
Rokan Baru	Nihil	1. Jl. Poros
		2. Jl. SK I Pamea
		3. Jl. Sepat
		4. Jl. Nila
		5. Jl. Bulog
		6. Jl. Gabus

		7. Jl. Mawar
Teluk Bano II	Nihil	1. Jl. Pamea
		2. Jl. Poros Dsn Suka Damai
		3. Jl. Pembangunan
		4. Jl. Wira Karya
Suak Temenggung	Lapangan Bola Kaki	1. Jl. Poros
		2. Jl. Rokan I
		3. Jl. Sk 8 Dsn Rejo Mulyo
		4. Jl. Rokan II Dsn Rejo Mulyo
		5. Jl. Sumber Sari
Pedamaran	Nihil	1. Jl. Lintas Pesisir Pedamaran
		2. Jl. Poros Hulu
		3. Jl. Poros Hilir Pedamaran
		4. Jl. Suka Maju Hulu Sk 4 Hulu RT 01
		5. Jl. Karya Makmur Sk 5 Hulu RT 02
		6. Jl. Suka Jadi Sk 6 Hulu RT 03
		7. Jl. Damai SK 07 Hulu RT 04
		8. Jl. Keluarga Poros Hilir Sk 1 RT 07
		9. Jl. Teladan Sk 7 Hilir RT 11
		10. Jl. Sidodadi Sk 5 Hilir RT 10
		11. Jl. Simpang Kuntilanak Sk 6 Ujung RT 16

		12. Jl. Poros Jembatan N17 RT 13
Suak Air Hitam	Nihil	1. Jl. Mawar
		2. Jl. Hamdan
		3. Jl. Camar
		4. Jl. Lintas Pesisir
		5. Jl. Cendrawasih
		6. Jl. Poros
		7. Jl. Simpang Berombang Tunggal
		8. Jl. Pusara
		9. Jl. Nelayan
Sungai Besar	Nihil	1. Jl. Sudirman RT 04
		2. Jl. Sungai Payung RT 04
		3. Jl. Masjid RT 03
		4. Jl. Sudirman RT 01
		5. Jl. Poros sp 5 RT 06
		6. Jl. Poros sp 5 RT 09
		7. Jl. Poros sp 5 RT 11
Kubu I	Lapangan Bola Volly	1. Jl. Sudirman RT 01
		2. Jl. Ahmad Yani RT 06
		3. Jl. Mesjid RT 03
		4. Jl. Ahmad Yani RT 10
Pekaitan	Nihil	1. Jl. Penghulu Nurdin
		2. Jl. Pesisir sp 2
		3. Jl. Pesisir sp 1
		4. Jl. Sp 1 Takkahan
		5. Jl. Pertemuan Pasar 2
		6. Jl. Blok B. Sk 4



KETUA KOMISI PEMILIHAN UMUM  
KABUPATEN ROKAN HILIR,

ttd

SUPRIYANTO

Salinan sesuai dengan aslinya

SEKRETARIAT KOMISI PEMILIHAN UMUM  
KABUPATEN ROKAN HILIR

Kasubbag Hukum dan SDM,



Yuningsih, SE

LAMPIRAN XI  
KEPUTUSAN KOMISI PEMILIHAN UMUM  
KABUPATEN ROKAN HILIR  
NOMOR 299 TAHUN 2023  
TENTANG PENETAPAN LOKASI PEMASANGAN ALAT  
PERAGA KAMPANYE PEMILIHAN PEMILIHAN  
UMUM TAHUN 2024

KECAMATAN PUJUD

KELURAHAN/ KEPENGHULUAN	LOKASI KAMPANYE	
	RAPAT UMUM	PEMASANGAN ALAT PERAGA KAMPANYE (APK)
Pujud Selatan	Lapangan Sepak Bola	1. Simpang Indomaret
		2. Simpang Bukit Raya
		3. Simpang MDA
Teluk Nayang	Lapangan Sepak Bola	1. Jl. Lintas Teluk Nayang
		2. Jl. Lintas Teluk Nayang (Pasar Teluk Nayang)
		3. Simpang Bendungan
Pujud	Lapangan Sepak Bola Kampung Tiga	1. Jl. Jendral Sudirman (Ancol)
		2. Jl. Jendral Sudirman (Bundaran Silais)
		3. Jl. Suka Makmur (Pematang Ginting)
		4. Jl. Pematang Silim (Lapangan Bola Pondok V)
Air hitam	Lapangan Sepak Bola Dusun Ulak Kemahang	1. Jl. Madrasah
		2. Jl. Masjid Ulak Kembang

Kasang Bangsawan	Lapangan Sepak Bola	1. Jl. Simpang 3 Kampung Sawah
		2. Lapangan Sepak Bola Kasang Bangsawan
		3. Simpang 3 Kasang Bangsawan Pusako
		4. Simpang 3 Jalan Keluarga
Sungai Pinang	Lapangan Sepak Bola Gelora Bambu Kuning Sungai Pinang	1. Simpang 3 SDN. 007 Sei Pinang
		2. Simpang Tugu Pujud Kota Bertuah
		3. Pasar Getah Dusun Suka Tani
Siarang-arang	Lapangan Sepak Bola	1. Simpang 3 Panglima Nyarang
		2. Jl. Lintas Simpang Pujud Usaha Baru
		3. Jl. Ulak Bengkuang
		4. Jl. Berkat KM 8
Suka Jadi	Lapangan Sepak Bola	1. Simpang PT. Dusun V Teladan
		2. Lapangan Bola Kaki
		3. Simpang Suka Tani
		4. Simpang KM 18 Batang Punggur
Pujud Utara	Nihil	1. Lapangan Volly Dusun III Pondok 24
Babussalam Rokan	Lapangan Bola Voly Dusun II	1. Simpang Pasar Senin Dusun I Bbs
		2. Lapangan Bola Volly Dusun II Bbs
		3. Simpang Jalan Khalifah Yakin Dusun III Bbs

Perkebunan Siarang Arang	Lapangan Sepak Bola Pondok MGE 3	1. Simpang Trobosan
		2. Simpang Pondok 2 MGE 3
		3. Lapangan Bola Kaki Dusun 3 Emplasmen
		4. Simpang PKS Manggala

KETUA KOMISI PEMILIHAN UMUM  
KABUPATEN ROKAN HILIR,

ttd

SUPRIYANTO

Salinan sesuai dengan aslinya  
SEKRETARIAT KOMISI PEMILIHAN UMUM  
KABUPATEN ROKAN HILIR  
Kasubbag Hukum dan SDM,

  
Yuningsih, SE

LAMPIRAN XII  
KEPUTUSAN KOMISI PEMILIHAN UMUM  
KABUPATEN ROKAN HILIR  
NOMOR 299 TAHUN 2023  
TENTANG PENETAPAN LOKASI PEMASANGAN ALAT  
PERAGA KAMPANYE PEMILIHAN PEMILIHAN  
UMUM TAHUN 2024

KECAMATAN RANTAU KOPAR

KELURAHAN/ KEPENGHULUAN	LOKASI KAMPANYE	
	RAPAT UMUM	PEMASANGAN ALAT PERAGA KAMPANYE (APK)
Rantau Kopar	Lapangan Bola Kaki Jalan Subrantas	1. Jl. Jend. Sudirman
		2. Jl. Sultan Syarif Kasim
		3. Jl. Subrantas
		4. Jl. Bukhari
		5. Jl. Datuk Syamsudin
		6. Jl. Madrasah
		7. Jl. Ahmad Yani
		8. Jl. Lintas Sekapas
		9. Jl. Syech M. Nur
		10. Jl. Rozali Mahidin
		11. Jl. Sultan Syarif Kasim (Jalur 2)
Sungai Rangau	Lapangan Bola Kaki Jl. Flamboyan – Mekarsari	1. Jl. Flamboyan
		2. Jl. Lintas Rangau-Duri
		3. Jl. Lestari
		4. Jl. Cendana
		5. Jl. Kirana (Jl.CPI)
		6. Jl. Asoka

		7. Jl. Nusa Indah
Bagan Cempedak	Lapangan Bola Volly Jl. Madrasah	1. Jl. Madrasah
		2. Jl. Lintas Sekapas
		3. Jl. Pinang Sebatang
		4. Jl. Rambutan
		5. Jl. Delaila
		6. Jl. Jambu
		7. Jl. Mangga
		8. Jl. Simpang Pematang Siku
		9. Jl. Manggis
		10. Jl. Nenas (Simpang Petani)
Sekapas	Jl. Khayangan (Lapangan Bola Kaki)	1. Jl. Lintas Sekapas- Sekeladi
		2. Jl. Kayangan
		3. Jl. Limbat Dusun Kasang (RT.005/ RW.003)
		4. Jl. Lintas Sekapas – Rantau Kopar (Simpang Ronda I)
		5. Jl. Bada

KETUA KOMISI PEMILIHAN UMUM  
KABUPATEN ROKAN HILIR,  
ttd  
SUPRIYANTO

Salinan sesuai dengan aslinya  
SEKRETARIAT KOMISI PEMILIHAN UMUM  
KABUPATEN ROKAN HILIR

Kasubbag Hukum dan SDM,

  
Yuningsih, SE

LAMPIRAN XIII  
KEPUTUSAN KOMISI PEMILIHAN UMUM  
KABUPATEN ROKAN HILIR  
NOMOR 299 TAHUN 2023  
TENTANG PENETAPAN LOKASI PEMASANGAN ALAT  
PERAGA KAMPANYE PEMILIHAN PEMILIHAN  
UMUM TAHUN 2024

KECAMATAN RIMBA MELINTANG

KELURAHAN/ KEPENGHULUAN	LOKASI KAMPANYE	
	RAPAT UMUM	PEMASANGAN ALAT PERAGA KAMPANYE (APK)
Rimba Melintang	Lapangan Bola Kaki Jalan Jauhari Mais	1. Simpang Poros
		2. Simpang Rimba Melintang
Lenggadai Hilir	Nihil	Simpang Pramuka
Lenggadai Hulu	Lapangan Bola Kaki Jl. Datuk Imam Kanso	1. Simpang Sido jaya RT 14 RW 15
		2. Dusun Pematang Jauh RT 17.18 .19
		3. Simpang Sepakat RT 24
		4. Simpang Pasar Rabu RT 07
Karya Mukti	Lapangan Bola Kaki Jl. Pelajar	1. Jl. H Annas Ma'amun RT 020 (Simpang Jl. Sawo)
		2. Jl. H Annas Ma'amun RT 010 (Simpang Jl. Pisang)
		3. Jl. H Annas Ma'amun RT 012 (simpang Jl. Pelajar)

		4. Jl. H Annas Ma'amun RT 014 (simpang Jl. Swadaya)
		5. Jl. H Annas Ma'amun RT 004 (simpang Jl. Cempaka)
		6. Jl. H Annas Ma'amun RT 003 (simpang Jl. Makarti)
		7. Jl. H Annas Ma'amun RT 019 (simpang Jl. Jambu)
Jumrah	Parkiran Pasar Jumrah	1. Jl. Lintas Kep. Jumrah (Jembatan Jumrah)
		2. Jl. Lintas Kep. Jumrah (Tikungan Maut)
Teluk Pulau Hulu	Nihil	Jl. Lintas Kep. Teluk Pulau Hulu (Pekan Sabtu)
Pematang Botam	Nihil	1. Simpang Poros RT 001 RW 001
		2. Simpang Poros RT 002 RW 001
		3. Samping Rumah RT 002 RW 001
		4. Dekat Jembatan Simpang Poros RT 004 RW 002
		5. Simpang Tengki RT 010 RW 005
		6. Simpang Teluk Kotak RT 009 RW 005
		7. Simpang Keramat RT 007 RW 010



		8. Simpang Tiga Aula Sidobangun RT 011 RW 006
Teluk Pulau Hilir	Nihil	1. Simpang 4 Teluk pulau Hilir RT 01/RW 01
		2. Simpang 3 Parit Kibus RT 07 RW/ 04
		3. Simpang gang bersama RT 11/RW 06
Seremban Jaya	Nihil	1. Simpang Jalan suka Mulya, RT 03 RW 02
		2. Simpang Jalan Dairi, RT 11 RW 04
		3. Simpang Jalan Karya RT 08 RW 03
Pematang Sikek	Nihil	1. Simpang Jalan Karya Mekar RT.22
		2. Simpang Jalan Hidayah 2 RT 13
Mukti Jaya	Nihil	1. Jl. Lintas Bagansiapiapi Dusun Wonorejo I Wonorejo II depan SMP RT 05 RW 8
		2. Jl. Utama Simpang 4 Jalan Pendidikan. RT11 RW 4
		3. Simpang 4 Jalan Al-Huda RT 23 RW 05
		4. Simpang Jalan Tombro RT 24 RW 06
Harapan Jaya	Nihil	1. Jl. Swadaya RT 006 RW 002 Dusun

		Mekar Jaya (simpang 3 jembatan parit primer)
		2. Jl. Swadaya RT 004 RW 002 Dusun Mekar Jaya ( Perbatasan Harapan Jaya ke Karya Mukti
		3. Jl. Sukajadi RT 006 RW 003 Dusun Degol Jaya (Area Jembatan Hijau sukajadi)

KETUA KOMISI PEMILIHAN UMUM  
KABUPATEN ROKAN HILIR,

ttd

SUPRIYANTO

Salinan sesuai dengan aslinya  
SEKRETARIAT KOMISI PEMILIHAN UMUM  
KABUPATEN ROKAN HILIR  
Kasubbag Hukum dan SDM,

  
Yuningsih, SE

LAMPIRAN XIV  
KEPUTUSAN KOMISI PEMILIHAN UMUM  
KABUPATEN ROKAN HILIR  
NOMOR 299 TAHUN 2023  
TENTANG PENETAPAN LOKASI PEMASANGAN ALAT  
PERAGA KAMPANYE PEMILIHAN PEMILIHAN  
UMUM TAHUN 2024

KECAMATAN SIMPANG KANAN

KELURAHAN/ KEPENGHULUAN	LOKASI KAMPANYE	
	RAPAT UMUM	PEMASANGAN ALAT PERAGA KAMPANYE (APK)
Simpang Kanan	Lapangan GOR – Sulun	1. Jl. M. Yazid Hamta Simpang PT. SKL – Simpang Kanan
		2. Jl. Mayuddin Hamta Tugu Perbatasan Simpang Kanan – Labusel
		3. Jl. Simpang Tugu Sampan Sulun – Simpang Kanan
		4. Jl. Simpang Tj – Simpang Kanan
		5. Jl. Datuk Paduka Simpang Balok – Simpang Kanan
		6. Jl. Jend. Sudirman Depan Kantor Camat – Simpang Kanan

		7. Jl. Sulun Simpang GOR – Simpang Kanan
		8. Jl. T. Cik Dotiro Simpang Bukit II – Simpang Kanan
		9. Jl. Diponegoro Simpang Bukit IX – Simpang Kanan
		10. Jl. Lorong Sepakat Simpang Empat Padang Halaban – Simpang Kanan
		11. Jl. Datuk Paduka Dusun Rawa Mulia Simpang Kanan
Kota Parit	Nihil	1. Jl. Jayantri Simpang Tiga Jayantri – Kota Parit
		2. Jl. Bukit Pamugaran Simpang Pabrik – Kota Parit
		3. Jl. Bukit Badak II dekat PKS DMDR – Kota Parit
		4. Jl. Ampean Rotan Simpang Tiga – Kota Parit
		5. Jl. Simpang Tiga Gang Purnama – Kota Parit
		6. Jl. Simpang Kelapa – Kota Parit
		7. Jl. beto simpang tiga – Kota Parit

Bagan Nibung	Lapangan Sepak Bola – Inti Raya	1. Jl. Hang Jebat Simpang Tiga – Pematang Lada Bagan Nibung
		2. Jl. M. Yazid Hamta Timbunan 800 Tugu 4G Bagan Nibung
		3. Jl. Ramin Simpang Leter L – Inti Raya Bagan Nibung
		4. Jl. Simpang Bubusan – Inti Raya Bagan Nibung
		5. Jl. Sultan Syarif Qasim TUU DKI – Inti Raya Bagan Nibung
		6. JL. SULTAN SYARIF QASIM LAPANGAN BOLA KAKI - INTI RAYA BAGAN NIBUNG
		7. Jl. M. Yazid Hamta Kolam Pancing 88 - Suka Makmur Bagan Nibung
		8. Jl. M. Yazid Hamta Simpang Pembangunan II - Suka Makmur Bagan Nibung
		9. Jl. M. Yazid Hamta Tikungan Pemukiman – Suka Makmur Bagan Nibung

		10. Jl. M. Yazid Hamta Tikungan Mbah Joyo – Suka Makmur Bagan Nibung
		11. Jl. M. Yazid Hamta Jembatan Perbatasan SKL – Suka Makmur Bagan Nibung
		12. Jl. YoS Sudarso Simpang Tiga - Inti Raya Bagan Nibung
Bukit Damar	Lapangan Sepak Bola	1. Jl. Terembusu Simpang Tugu SKM
		2. Jl. M. yazid hamta simpang TK
		3. Jl. M. Yazid Hamta Simpang Jl. Kuras Pembangunan
		4. Jl. Kempas Simpang Musholla Bukit Datuk
		5. Jl. M. Yazid Hamta Simpang Tiga Sebelum Kantor Penghulu
		6. Jl. Punak Simpang Tiga Tugu Melinjo Bukit Meranti
		7. Jl. M. Yazid Hamta Perbatasan Timbunan 800
		8. Jl. Kulim Bukit Meranti Tugu Perbatasan

		9. Jl. Kempas Simpang Tiga Bukit Datuk
Bukit Selamat	Nihil	1. Jl. Mujair Simpang Tiga Tugu Bukit IV
		2. Jl. Paus Pekan Lama Pulau Serdang
		3. Jl. Paus Simpang Lorong Kisaran
		4. Jl. Tapa Simpang Sidorejo
		5. Jl. Tapa Simpang Anugerah Maju
		6. Jl. Paus Simpang 50
		7. Jl. Paus KM 11 Simpang Parul
		8. Jl. Pulau Serdang KM. 12 Simpang SD
		9. Jl. Pulau Serdang KM. 13 Simpang Pulau Nibung
		10. Jl. Pulau Serdang Km 3 Simpang Empat Kantor Penghulu
		11. Jl. Mujair Simpang Mbah Gundul
Bukit Mas	Nihil	1. Jl. Simpang Jayantri
		2. Jl. Ayam Mas
		3. Jl. Simpang Perbatasan Bukit Mas – Labusel

KETUA KOMISI PEMILIHAN UMUM  
KABUPATEN ROKAN HILIR,

ttd

SUPRIYANTO

Salinan sesuai dengan aslinya

SEKRETARIAT KOMISI PEMILIHAN UMUM  
KABUPATEN ROKAN HILIR

Kasubbag Hukum dan SDM,



Yuningsih, SE



LAMPIRAN XV  
KEPUTUSAN KOMISI PEMILIHAN UMUM  
KABUPATEN ROKAN HILIR  
NOMOR 299 TAHUN 2023  
TENTANG PENETAPAN LOKASI PEMASANGAN ALAT  
PERAGA KAMPANYE PEMILIHAN PEMILIHAN  
UMUM TAHUN 2024

KECAMATAN SINABOI

KELURAHAN/ KEPENGHULUAN	LOKASI KAMPANYE	
	RAPAT UMUM	PEMASANGAN ALAT PERAGA KAMPANYE (APK)
Sinaboi Kota	Nihil	1. Jl. Utama
		2. Jl. Pembangunan
		3. Jl. Laut
Sinaboi	1. Lapangan Bola Kaki	1. Jl. Poros
		2. Jl. Syuhada
	2. Lapangan Bola Volly	3. Jl. Baris
Sungai Bakau	Nihil	1. Jl. Poros
		2. Jl. Utama
		3. Jl. Kampung Aman
		4. Jl. Kuala Sinaboi Kecil
		5. Jl. Sido Makmur
		6. Jl. Beringin Jaya
Raja Bejamu	1. Halaman Kilang Padi Aking	1. Jl. Poros
		2. Jl. Teluk Gong
	2. Halaman Kilang Padi Hamdan HS	3. Jl. Darussalam
		4. Jl. Raja Muda
	3. Halaman Kilang Padi Akir	5. Jl. Rambutan
		6. Jl. Sukajadi Kuala
		7. Jl. Infres

		8. Jl. Sepakat
		9. Jl. Sukajadi
		10. Jl. Bendera
Sungai Nyamuk	Lapangan Bola Kaki Pemuda	1. Jl. Poros
		2. Jl. Meranti
		3. Jl. Beringin I
		4. Jl. Poniman
		5. Jl. Nelayan
Darussalam	Lapangan Futsal	1. Jl.Lintas Sinaboi-Dumai
		2. Jl. Darussalam
		3. Jl. Nusa Indah
		4. Jl. Suka Damai
		5. Jl. Sentosa

KETUA KOMISI PEMILIHAN UMUM  
KABUPATEN ROKAN HILIR,

ttd

SUPRIYANTO

Salinan sesuai dengan aslinya  
SEKRETARIAT KOMISI PEMILIHAN UMUM  
KABUPATEN ROKAN HILIR  
Kasubbag Hukum dan SDM,

  
Yuningsih, SE

LAMPIRAN XVI  
KEPUTUSAN KOMISI PEMILIHAN UMUM  
KABUPATEN ROKAN HILIR  
NOMOR 299 TAHUN 2023  
TENTANG PENETAPAN LOKASI PEMASANGAN ALAT  
PERAGA KAMPANYE PEMILIHAN PEMILIHAN  
UMUM TAHUN 2024

KECAMATAN TANAH PUTIH

KELURAHAN/ KEPENGHULUAN	LOKASI KAMPANYE	
	RAPAT UMUM	PEMASANGAN ALAT PERAGA KAMPANYE (APK)
Sedinginan	Lapangan Bola Hasan Husin Jalan Yahya Addin	1. Jl. Tuanku Tambusai
		2. Jl. Mansoerdinjl. Sei Teluk Riti
		3. Jl. Kerang
		4. Jl. Swadaya Kerang KM.3
		5. Jl. M. Suid
		6. Jl. H. Nasruddin
		7. Jl. Lintas Menggala – Pujud
Banjar XII	Nihil	1. Jl. Tuanku Tambusai
		2. Jl. Simpang Mutiara
		3. Jl. Lintas Sumatra
		4. Simpang Patung Kuda
		5. Simpang Mutiara
		6. Simpang Menggala Jonson
		7. Jl. Sultan Zainal Abidin

Cempedak Rahuk	Jalan Lintas Sumatera, Simpang Solah	1. Jl. Lintas Sumatera Simpang Solah
		2. Jl. Lintas Sumatera Simpang Benar
		3. Jl. Benar - Poros, Simpang Jln Pemda
		4. Simpang Empat Dalam Jalan Rukun Sentosa
		5. Simpang Jalan Sido Tani
Teluk Mega	Lapangan Kogor Dusun Negeri Tinggi	1. Jl. Tuanku Tambusai
		2. Jl. Seminai
		3. Jl. Sei Emas
		4. Jl. Lintas Menggala – Pujud
Sintong	Nihil	1. Jl. Pagar
		2. Jl. Simpang 3
		3. Jl. Lintas Sintong – Sekeladi
		4. Jl. Mesjid KM. 4
		5. Jl. Simpang Dinamo
		6. Jl. Putri Hijau
		7. Jl. Pelabuhan
Sekeladi	Nihil	1. Jalan Babul Huda
		2. Jalan Madrasah
		3. Jalan Bagan Topah
		4. Jalan Sidorejo
		5. Jl. Masjid Al Ikhlas
		6. Jl. Lintas Menggala Empat
Putat	Lapangan Bola Voli	1. Jl. Surya Amir
		2. Jl. Kh. Jalaluddin/ Tanjakan Sera
		3. Gang Musholla, Jl. KH. Jalaluddin

		4. Gang Becek, Jl. KH. Jalaluddin
		5. Jl. KH. Ali/Simpang SDN 014
		6. Jl. KH. Maksum/Simpang Perbaungan
		7. Jl. KH. Makruf/Simpang Rantaukam
		8. Jl. KH. Isa
Ujung Tanjung	Stadion Lapangan Bola Kaki	1. Jl. Lintas Sumatera
		2. Jl. Simpang Kerbau
		3. Jl. Sidomulyo
		4. Jl. Madrasah
		5. Jl. Lintas Bagansiapiapi - Ujung Tanjung
		6. Jl. Kampung Baru
		7. Jl. Simpang Benar
		8. Jl. Kamboja
Rantau Bais	Nihil	1. Jl. Lintas Sumatera Rantau Bais
		2. Jl. Simpang Tower Dusun Sejati
		3. Jl. Simpang Pemburu
		4. Jl. Simpang Batang
		5. Jl. Pemda Rantau Bais
		6. Jl. Simpang Pos
Teluk Berembun	Jl. Lintas Sumatra Pondok Santai Tepi Sungai	1. Jl. Lintas Sumatera
		2. Jl. Impah
Mumugo	Jalan Karya Lestari	1. Simpang Jalan Karya Lestari Mumugo
		2. Simpang Jalan Reseltmen (Perumahan)

		3. Simpang Jalan Putri Ayu (Simpang PT)
Sekeladi Hilir	Jl. Kampung Baru Halaman Ex SMK Hibban Halim	1. Jl. Sidorejo
		2. Jl. Simpang 4
		3. Jl. Kampung Baru
		4. Jl. Lintas Sekeladi Hilir – Sekapas
		5. Jl. Pasukan Harimau
Menggala Sakti	Halaman Balai Adat Dusun Menggala Kota	1. Simpang Menggala KM. 25
		2. Pasar Kamis Jalan Lintas Pujud
		3. Simpang Menggala Satu Jalan Lintas Pujud
		4. Jl. Lintas Pujud Simpang Berkat Simpang Meggala Lima
		5. Jalan Teladan Balai Pertemuan Menggala Lima
		6. Balai Pertemuan Menggala Teladan Menggala KM. 23 Simpang Jl. Sidoarjo
		7. Jl. Utama Menggala Teladan
Menggala Sempurna	Simpang Balak	1. Simpang Mangga
		2. Gang Sidomulyo/ Depan Indomaret
		3. Gang Bunda
		4. Simpang Balak KM. 21
		5. Simpang Kolam Warna Warni

		6. Jln Lintas Menggala/ Gang Jambu
		7. Jln Lintas Menggala/ Simpang Kolam
		8. Jln Lintas Menggala/ Gang Ulong Ponsel
Sintong Pusaka	Jl. Putri Hijau (Lapangan Posyandu)	1. Jl. Putri Hijau
		2. Jl. Tengku Sulong
		3. Jl. Tengku Muda Sahak
		4. Jl. Pagar, Sebrang Kep. Sintong Pusaka
		5. Jl. Murini
		6. Jl. Pelajar
		7. Jl. Datuk Abdullah
Sintong Bakti	Lapangan Bola KM. 04	1. Jl. Putri Hijau
		2. Jalan Cendana
		3. Simpang Sekeladi KM. 03, RT 002 RW 005,
		4. Jl. Kelompok Tani KM. 4
		5. JL. CPI KM. 14
		6. JL. Lintas Menggala – Pujud
Sintong Makmur	Lapangan Bola Kaki KM.17	1. Jl. Lintas Menggala – Pujud
		2. Jl. Simpang Mangga Gg.Marmut RT.019/ RW.010
		3. Jl. Pendekar Bahan (menuju SMPN 8 Bangko Pusako)

KETUA KOMISI PEMILIHAN UMUM  
KABUPATEN ROKAN HILIR,

ttd

SUPRIYANTO

Salinan sesuai dengan aslinya

SEKRETARIAT KOMISI PEMILIHAN UMUM

KABUPATEN ROKAN HILIR

Kasubbag Hukum dan SDM,



Yuningsih, SE



LAMPIRAN XVII  
KEPUTUSAN KOMISI PEMILIHAN UMUM  
KABUPATEN ROKAN HILIR  
NOMOR 299 TAHUN 2023  
TENTANG PENETAPAN LOKASI PEMASANGAN ALAT  
PERAGA KAMPANYE PEMILIHAN PEMILIHAN  
UMUM TAHUN 2024

KECAMATAN TANJUNG MEDAN

KELURAHAN/ KEPENGHULUAN	LOKASI KAMPANYE	
	RAPAT UMUM	PEMASANGAN ALAT PERAGA KAMPANYE (APK)
Tanjung Medan	Lapangan Bola kaki Dusun I	1. Simpang 3 Dusun II Bagan Nenas
		2. Simpang 3 Pondok Seng Dusun Bagan Saragi
		3. Simpang Kantor Desa Tanjung Medan
		4. Dusun Simpang Buntal
		5. Simpang 3 Dusun Merarti Kabong
Tanjung Medan Utara	Lapangan Kosong Jalan Kavlingan	1. Dusun I Rejosari/ Kavlingan
		2. Dusun II Rejosari
		3. Dusun V Rejosari / Simpang Tiga Patung Rejosari
		4. Dusun III Rejosari
		5. Dusun IV Rejosari
Tanjung Medan Barat	Nihil	1. Dusun 01 Bagan Ubi

		2. Dusun 02 Beto Bawah
		3. Dusun 03 Beto Atas
		4. Dusun 04 Lap C
		5. Dusun 06 Anpal
Sei Meranti	Nihil	1. Dusun Meranti
		2. Dusun Tebing Tinggi I
		3. Dusun Tebing Tinggi II
		4. Dusun Tebing Tinggi III
		5. Dusun Jadi Mulya I
		6. Dusun Jadi Mulya II
Sei Meranti Darussalam	Lapangan Bola Voly Dusun IV Darussalam	1. Dusun 1 Suka Maju (Pekan Kamis KM. 5)
		2. Dusun 2 Suka Makmur (Lapangan Badminton)
		3. Dusun 4 Darussalam (Lapangan Bola Voly)
		4. Dusun 5 Suka Jadi (Lahan Kosong)
Akar Belingkar	Nihil	1. Dusun Jadi Mulya II (simpang Sekolah)
		2. Dusun Pondok Cabe Jaya (Simpang 3)
		3. Dusun Simpang 3 Perdamaian (Simpang 3)
		4. Dusun Belingkar Makmur (Simpang 3)
		5. Dusun Belingkar Damai (Simpang 3)
Tangga Batu	Lapangan Bola Kaki	1. Jati Mulya, Simpang Grenaziha

		2. Simpang Wono Giri
		3. Bengkel Motor Simpang Kembar
		4. Simpang Bundaran Merbau
Perkebunan Tanjung Medan	Nihil	1. Dusun II Simpang 4 Perumahan AFD Va
		2. Dusun III Simpang 3 Perumahan AFD I
		3. Dusun IV Simpang 4 Perumahan AFD Ivc
Sri Kayangan	Lapangan Bola Voly Dusun IV Sekar Mekar	1. Dusun I Suka Maju Balai Pertemuan (Aula)
		2. Dusun II Lestari Lapangan Takrau
		3. Dusun III PT. Lts Ade Lapangan Bola Voly
		4. Dusun IV Sekar Mekar Lapangan Bola Voly
		5. Dusun V Sidobangun Lapangan Batminton
Pondok Kresek	Lapangan Bola Futsal Jalan Lintas Pondok Kresek – Bagan Batu	1. Dusun I Pondok Kresek (Palang PTPN V Tanjung Medan)
		2. Dusun II Pondok Kresek (Simpang Badak)
		3. Dusun III Siluang (Tugu Ikan Siluang)
		4. Dusun IV Karya Tani (Divisi 27)
		5. Dusun I Pondok Kresek (Jl. Karya Tani)

		6. Dusun II Pondok Kresek (Tugu Perbatasan)
		7. Dusun III Siluang (Jl. Kakap Pondok 5)
Sungai Tapah	Nihil	1. Dusun 1 RT.002/001 Dusun Sungai Tapah
		2. Dusun Bangun Jaya RT 02 RW 02
		3. Jl. KH. Ahmad Dahlan RT 02/RW 02
		4. Jl. Lubuk Bandung RT 02/RW 02
Tanjung Sari	Lapangan Bola Voly Dusun Tengah	1. Dusun Tengah (Lapangan Voli)
		2. Tanjung Sari B (Simpang TK)
		3. Dusun Tengah (Pekan Jum'at)
		4. Tanjung Sari (Lapangan Bola)
		5. Tanjung Rejo (Balai Pertemuan)

KETUA KOMISI PEMILIHAN UMUM  
KABUPATEN ROKAN HILIR,  
ttd  
SUPRIYANTO

Salinan sesuai dengan aslinya  
SEKRETARIAT KOMISI PEMILIHAN UMUM  
KABUPATEN ROKAN HILIR

Kasubbag Hukum dan SDM,

Yuningsih, SE



LAMPIRAN XVIII  
KEPUTUSAN KOMISI PEMILIHAN UMUM  
KABUPATEN ROKAN HILIR  
NOMOR 299 TAHUN 2023  
TENTANG PENETAPAN LOKASI PEMASANGAN ALAT  
PERAGA KAMPANYE PEMILIHAN PEMILIHAN  
UMUM TAHUN 2024

KECAMATAN TANAH PUTIH TANJUNG MELAWAN

KELURAHAN/ KEPENGHULUAN	LOKASI KAMPANYE	
	RAPAT UMUM	PEMASANGAN ALAT PERAGA KAMPANYE (APK)
Melayu Besar	1. Lapangan bola kaki Tobe	1. Jl. Syeikh Zainnudin
		2. Jl. Pelabuhan
	2. Lapangan bola kaki Permai	3. Jl. Sudirman
		4. Jl. Tugu
	3. Lapangan Parit Alai	5. Jl. Ciku
		6. Jl. Lintas Bagansiapiapi – Ujung Tanjung
		7. Jl. Permai Pematang Alai
		8. Jl. Parit Pokan
		9. Jl. Parit Alai
		10. Jl. Tobe
		11. Jl. Parit Sarang Elang RT 032
Melayu Besar Kota	Nihil	Jalan lintas Melayu Besar Kota

Melayu Tengah	Nihil	1. Jl. Syehk Zainuddin
		2. Jl. Suka Jadi
		3. Jl. Penago
		4. Jl. Resetlemen
		5. Gang Pasir
		6. Jl. Parit Yudi
		7. Jl. Datuk Sanggo
Batu Hampar	Lapangan volly	1. Jl. Syeikh Zainnudin
		2. Jl. Tenaga
		3. Jl. Datuk Sanggo
Mesah	Nihil	1. Jl. Syekh Zainudin
		2. Jl. Datuk Paduka Diraja RT 01/02 RW 01 Dusun 01
		3. Jl. KH. Rajab RT 01/02 RW 01 Dusun 01
		4. Jl. Al-Ikhlas RT 01 RW 01 Dusun 01
		5. Jl. Parit Sujak RT 03 RW 01 Dusun 01
		6. Jl. Sekolah RT 04 RW 02 Dusun 02
		7. Jl. Parit Karim RT 04/05/06 RW 02 Dusun 02
Labuhan Papan	1. Lapangan bola kaki RT. 6	1. Jl. Khalifah Ali
		2. Jl. Arjuna
	2. Lapangan voli RT. 5	3. Jl. Parit Jawa
		4. Jl. Pertanahan

KETUA KOMISI PEMILIHAN UMUM  
KABUPATEN ROKAN HILIR,

ttd

SUPRIYANTO

Salinan sesuai dengan aslinya

SEKRETARIAT KOMISI PEMILIHAN UMUM  
KABUPATEN ROKAN HILIR

Kasubbag Hukum dan SDM,



Yuningsih, SE



**KOMISI PEMILIHAN UMUM  
KOTA DUMAI**

KEPUTUSAN KOMISI PEMILIHAN UMUM KOTA DUMAI  
NOMOR 161 TAHUN 2023

TENTANG

PENETAPAN TITIK LOKASI PEMASANGAN ALAT PERAGA KAMPANYE (APK)  
DAN LOKASI RAPAT UMUM DI KOTA DUMAI PADA PENYELENGGARAAN  
PEMILIHAN UMUM TAHUN 2024

KETUA KOMISI PEMILIHAN UMUM KOTA DUMAI,

- Menimbang : a. bahwa berdasarkan ketentuan pasal 35 ayat (1) Peraturan Komisi Pemilihan Umum Nomor 15 Tahun 2023 sebagaimana telah di ubah dengan Peraturan Komisi Pemiihan Umum Nomor 20 Tahun 2023 tentang Perubahan Atas Peraturan Komisi Pemilihan Umum Nomor 15 Tahun 2023 tentang Kampanye Pemilihan Umum;
- b. bahwa berdasarkan pertimbangan sebagaimana dimaksud dalam huruf a, perlu menetapkan Keputusan Komisi Pemilihan Umum Kota Dumai tentang Penetapan Titik Lokasi Alat Peraga Kampanye Di Kota Dumai Pada Penyelenggaraan Pemilihan Umum Tahun 2024;
- Mengingat : 1. Undang-Undang Republik Indonesia Nomor 7 Tahun 2017 tentang Pemilihan Umum (Lembaran Negara Republik Indonesia Tahun 2017 Nomor 182, Tambahan Lembaran Negara Republik Indonesia Nomor 6109);
2. Peraturan Komisi Pemilihan Umum Nomor 8 Tahun 2019 tentang Tata Kerja Komisi Pemilihan Umum , Komisi Pemilihan Umum Provinsi, dan Komisi Pemilihan Umum Kabupaten/Kota (Berita Negara Republik Indonesia Tahun 2019 Nomor 320), sebagaimana telah beberapa kali diubah, terakhir dengan Peraturan Komisi Pemilihan Umum Nomor 4 Tahun 2021 tentang Perubahan Ketiga atas Peraturan Komisi Pemilihan Umum Nomor 8 Tahun 2019 tentang Tata Kerja Komisi Pemilihan Umum, Komisi Pemilihan Umum Provinsi dan Komisi Pemilihan Umum Kabupaten/Kota (Berita Negara Republik Indonesia Tahun 2021 Nomor 786 );



3. Peraturan Komisi Pemilihan Umum Nomor 15 Tahun 2023 sebagaimana telah di ubah dengan Peraturan Komisi Pemiihan Umum Nomor 20 Tahun 2023 tentang Perubahan Atas Peraturan Komisi Pemilihan Umum Nomor 15 Tahun 2023 tentang Kampanye Pemilihan Umum (Berita Negara Republik Indonesia Tahun 2023 nomor 816 );

Memperhatikan : Berita Acara Rapat Pleno Komisi Pemilihan Umum Kota Dumai Nomor.409/PL.06.1-BA/1472/2023 Tentang Penetapan Titik Lokasi Pemasangan Alat Peraga Kampanye (APK) dan Lokasi Rapat Umum Di Kota Dumai Pada Penyelenggaraan Pemilihan Umum Tahun 2024;

#### MEMUTUSKAN

Menetapkan : KEPUTUSAN KOMISI PEMILIHAN UMUM KOTA DUMAI TENTANG TITIK LOKASI PEMASANGAN ALAT PERAGA KAMPANYE (APK) DAN LOKASI RAPAT UMUM DI KOTA DUMAI PADA PENYELENGGARAAN PEMILIHAN UMUM TAHUN 2024.

KESATU : Menetapkan Titik Lokasi Pemasangan Alat Peraga Kampanye (APK) dan Lokasi Rapat Umum Di Kota Dumai Pada Penyelenggaraan Pemilihan Umum Tahun 2024 adalah sebagaimana terlampir pada lampiran dari keputusan ini.

KEDUA : Keputusan ini berlaku sejak tanggal ditetapkan,.

Ditetapkan di : Dumai  
Pada Tanggal : 21 November 2023

KETUA KOMISI PEMILIHAN UMUM  
KOTA DUMAI,

ttd.

DARWIS



Lampiran : KEPUTUSAN KPU KOTA DUMAI  
Nomor : 161 TAHUN 2023  
Tanggal : 21 November 2023  
Tentang : Penetapan Lokasi Pemasangan Alat Peraga Kampanye (APK) dan Lokasi Rapat Umum Di Kota Dumai Pada Penyelenggaraan Pemilihan Umum Tahun 2024

**LOKASI PEMASANGAN ALAT PERAGA KAMPANYE (APK) DALAM PEMILIHAN UMUM TAHUN 2024 DI KOTA DUMAI**

KECAMATAN	LOKASI PEMASANGAN ALAT PERAGA KAMPANYE (APK)
Dumai Kota	1. Jl. Prof.M.Yamin RT 01 (petak panjang) 2. Jl. Bahtera RT 07 3. Jl. S. Hasanuddin/ Ombak RT 19 (tanah kosong samping jasa Raharja s.d. Simpang Anggur Barat) 4. Jl. Cempedak RT 10 (tanah kosong depan Alfamart) 5. Jl. Prof M.Yamin RT 13 (Pemakaman Umum) 6. Jl. Tenaga (samping sekolah Santo) 7. Jl. Teratai (GOR Badminton lama) 8. Jl. Kamboja (samping Telkom) 9. Jl. Kartini RT 07 (tanah kosong) 10.Jl. Bintang (belakang RS Awal Bros/tanah kosong) 11.Jl. Bintang RT 17 (tanah kosong samping Gg. Mangga) 12.Jl. Bintang (tanah kosong sebelum simpang Jl. Merdeka) 13.Jl. Bintang Gg. Mangga samping wilayah RT 17 14.Jl. Bintang samping Gg. Takdir 15.Jl. Takari sebelah jalan tenggiri RT 03 16.Jl. Takari RT 12 (lapangan voly) 17.Jl.Bintang RT 14 (samping Cafe Senandung) 18.Jl.Bintang RT 09 ( sebelah Gg. Pusaka)
Khusus Umbul-Umbul	1. Jl. Pattimura (depan KNPI s.d. Jalan masuk Asrama Haji) 2. Jl. Cempedak RT 07 (depan es kelapa muda) 3. Simpang 4 Lampu merah Jl. S. Hasanuddin 4. Jl. Nusantara RT 03 (dekat lapangan volly)

KECAMATAN	LOKASI PEMASANGAN ALAT PERAGA KAMPANYE (APK)
Dumai Selatan	1. Jl. A. Yani (Tegalega) samping Jl. Melayu RT 16 2. Jl. Sultan Hasanuddin (Ombak) Samping Jl. Cengkeh RT 14 3. Jl. Ratu Sima (Kelakap 7) 4. Jl. Gatot Subroto 5. Jl. Tuanku Tambusai 6. Jl. Utama BTN Dumai Baru RT 07 dan RT 08 7. Jl. Abdul Rab Khan RT 10 s.d. RT 15 8. Jl. Bedeng Akura RT 11 9. Jl. Bukit Datuk Lama 10.Jl. Pulau Payung/ Jl. Diponegoro (simpang lampu merah Raya Bukit Daktuk) s.d. Depan Cucian Mahkota / Gg. Ganda 11.Jl. Tunas Muda Ujung RT 13 di Depan Perumahan Rawasari 12.Jl. Bumi Ayu (tepi jalan dekat simpang) RT 016 13.Jl. Gunung Bromo (simpang Jl. Jawa) RT 011

	14.Jl. Gunung Merapi (samping Ruko "Arif Computer") RT 07 15.Jl. Gunung Merapi (simpang Empat Jl. Pemuda) RT 03 16.Jl. Gunung Merbabu
--	---

KECAMATAN	LOKASI PEMASANGAN ALAT PERAGA KAMPANYE (APK)
Dumai Timur	1. Jl. Perjuangan RT 010 (belakang tembok tanah Pertamina) 2. Jl. Swadaya 3. Jl. Pendowo 4. Jl. Batu Bintang 5. Jl. Utama Karya RT 12, RT 13, dan RT 14. 6. Jl. Imam Munandar RT. 01, RT 02, RT 03, RT 04, RT 05 dan RT 06 (Pasar Bundaran s.d. Simpang Jl. Arifin Ahmad) 7. Jl. Soekarno Hatta (sesudah Bandara Pinang Kampai) s.d. Simpang ABC 8. Jl. Bersih Lapangan (Di Depan Kantor Lurah sampai depan Jl.Sultan syarif kasim RT 015) 9. Jl. Sejahtera (tembok SPBU Pertamina) 10.Jl. Swadaya ujung hingga sebelum gedung LAM 11.Jl. Terikat lapangan bola dan sepanjang dinding kanal 12.Jl. Perjuangan di Area Lapangan Volly ada tanah kosong RT 016 13.Jl. Makmur RT 04 dan RT 13. 14.Jl. Bangun Sari RT 01, RT 04. 15.Jl. Arifin Ahmad 16.Jl. Wanzen 17.Jl. Siliwangi 18.Jl. Bandes 19.Jl. Lintas Desa 20.Jl. Tanjung Jaya 21.Jl. Budi 22.Jl. Tanjung Sari 23.Jl. Kemuning 24.Jl. Sri Pulau 25.Jl. Janur Kuning Simpang Kusuma RT 15 s.d. Rumah Makan D'Ulek 26.Jl. Kusuma Simpang Janur Kuning s.d. Kantor Lurah Jaya Mukti Lama 27.Jl. Janur Kuning Simpang Bundaran Wilayah RT 01 sesudah taman s.d. Depan Perumahan Naga Mas 28.Jl. Kusuma Ujung Wilayah RT 08/ RT 016 29.Jl. Datuk Laksamana (Putri Tujuh s.d. Rumah Duka) 30.Jl. Sei Masang (seberang SD Laboroseng) RT 16 31.Jl. Putri Tujuh RT 17 32.Jl. Sudirman (Poslantas Bumi Ayu/ Dumai Timur) s.d. Pusat Kuliner 33.Jl. Raya Bukit Datuk (Poslantas Bumi Ayu/ Dumai Timur) s.d. Bundaran 34.Jl. HR. Soebrantas s.d. Depan Taman Bukit Gelanggang (APK KPU)
Khusus Umbul-Umbul	1. Jl. Sultan Syarif Kasim (Samping Jalan Nasional) RT.07 s.d. Jl. Nasional
KECAMATAN	LOKASI PEMASANGAN ALAT PERAGA KAMPANYE (APK)
Medang Kampai	1. Jl. Arifin Ahmad Mundam Pelintung 2. Jl. Mattaim

	<div>3. Jl. Puskesmas RT 04</div> <div>4. Jl. M. Yusuf</div> <div>5. Jl. Balai Nikah</div> <div>6. Jl. Datuk Alam</div> <div>7. Jl. Muslim</div> <div>8. Jl. Parit Tugu</div> <div>9. Jl. Suka Maju</div> <div>10.Jl. Sukaramai</div> <div>11.Jl. Lestari</div> <div>12.Jl. Sidomulyo</div> <div>13.Jl. Swasembada</div> <div>14.Jl. Perpat Jaya</div> <div>15.Jl. Parit Bugis</div> <div>16.Jl. Pawang Lion</div>
--	--

KECAMATAN	LOKASI PEMASANGAN ALAT PERAGA KAMPANYE (APK)
Bukit Kapur	<div>1. Jl. Soekarno Hatta</div> <div>2. Gg. Hidayat</div> <div>3. Jl. Tuanku Tambusai</div> <div>4. Jl. Panti Asuhan</div> <div>5. Jl. Inpres I</div> <div>6. Jl. Inpres II</div> <div>7. Jl. Sukarela</div> <div>8. Jl. Karya Bhakti</div> <div>9. Jl. KUD</div> <div>10.Jl. Assalam</div> <div>11.Jl. Pawang Sidik</div> <div>12.Jl. Garuda</div> <div>13.Jl. Simpang Jepang</div> <div>14.Jl. Kebun</div> <div>15.Jl. Baru</div> <div>16.Jl. Panam</div> <div>17.Jl. Utama Gurun Panjang</div> <div>18.Jl. Sukaramai</div> <div>19.Jl. Garuda</div> <div>20.Jl. Siak</div> <div>21.Jl. Rajawali</div> <div>22.Jl. Mesjid/ Sukasari</div> <div>23.Jl. Utama kampung KB</div> <div>24.Jl. Subur</div> <div>25.Jl. Surau</div>

KECAMATAN	LOKASI PEMASANGAN ALAT PERAGA KAMPANYE (APK)
Sungai Sembilan	<div>1. Jl. Cut Nyak Dien/ Jl. Dumai -Basiam Baru</div> <div>2. Jl. PU Lama RT.015 dan RT.016</div> <div>3. Jl. Pembangunan</div> <div>4. Jl. Mampu Jaya</div> <div>5. Jl. Pematang Duku</div> <div>6. Jl. Dukuh Rejo</div> <div>7. Jl.Gatot Subroto</div> <div>8. Jl. M. Soleh</div> <div>9. Jl. Poros Basilam Baru - Batu Teritip</div>

	10.Jl. Pemda - Santahulu RT. 01 11.Jl. Simp. Jlr 2 UPT II Transmigrasi 200 12.Jl.Raya Tiangjong 13.Jl. PU Pangkalan Durian 14.Jl. Panglima Makmur Jaya, Sp, As. 4 RT 03 15.Jl. Abdul Aziz RT.02 16.Jl. Horas 17.Jl. Medan (Bangsal Aceh)
--	---

KECAMATAN	LOKASI PEMASANGAN ALAT PERAGA KAMPANYE (APK)
Dumai Barat	1. Jl. Prof. M. Yamin (sebelah makam Syech Umar) RT 02. 2. Jl. Teduh RT 01, RT 02, RT 07 dan RT 08 3. Jl. Nelayan Laut RT 05, RT 03 dan RT 16 4. Jl. Siak RT 10 5. Jl. Nelayan Darat (lapangan bola kaki) RT 12 6. Jl. Meranti Laut 7. Jl. Paus 8. Jl. Batu Bintang 9. Jl. Wan Amir 10.Jl. Cut Nyak Dien RT 01, RT 02, RT 03 dan RT 06 11.Jl. Punak 12.Jl. Steel Ujung (arah pantai) 13.Jl. Rela 14.Jl. Ratu Sima 15.Jl. Samudra 16.Jl. Dermaga Darat 17.Jl. Dermaga Laut 18.Jl. Pertanian 19.Jl. Cendana 20.Jl. Daeng Taugek RT 09, RT 15, RT 16 dan RT 17 21.Jl. Dr. Wahidin 22.Jl. Nuri 23.Jl. Raja Ali Haji 24.Jl. Rindu Darat 25.Jl. Rindu Laut 26.Jl. Harapan 27.Jl. Bades 28.Jl. Kenari 29.Jl. Prof. M. Yamin 30.Jl. Garuda Parit Sadak 31.Jl. Utama 32.Jl. Panglima Jambul 33.Jl. Parit Sadak 34.Jl. Sri Kembar RT 07 35.Jl. Harapan 36.Jl. Sentosa 37.Jl. Baruna RT 14 38.Jl. Cermi 39.Jl. Kunyit 40.Jl. Semangka 41.Jl. Hasanuddin / Ombak 42.Jl. Kelakap Tujuh 43.Jl. Budi Dharma

	44.Jl. Mh. Thamrin RT 05, RT 06, RT 10, RT 12, RT 13. 45.Jl. Pangkalan Sena 46.Jl. Ratu Sima Samping Jalan Asri 47.Jl. Meranti Laut
Khusus Umbul-Umbul	1. Jl. Pemuda Darat Gg. Bengkalis (Tower) RT 11. 2. Jl. Pembangunan (sebelah pagar Patra Niaga) RT 12.

**LOKASI RAPAT UMUM DALAM PEMILIHAN UMUM TAHUN 2024  
DI KOTA DUMAI**

KECAMATAN	LOKASI RAPAT UMUM
Bukit Kapur	1. Jl. Panti Asuhan Lapangan Bola Kaki sebelah Panti Asuhan Takdir Ilahi 2. Jl.Agenda Lapangan Sepak Bola, di depan Gedung Terampil 3. Jl. Utama Gurun Panjang Lahan Kosong RT 03 4. Jl. pendidikan, Lapangan Sepakbola RT 05 5. Jl. Utama Lapangan Sepak Bola PKMT RT 06
Sungai Sembilan	1. Jl. Karya Jadi RT 19 (lapangan bola) Lubuk Gaung 2. Mampu Jaya, JL. Sri Langgeng, RT 008 (lapangan bola) 3. Jl. Cut Nyak Dien Gg Karet RT 004 (lapangan bola) 4. Jl. M. Soleh RT 002 Basilam Baru 5. Lapangan Sebak Bola Tribuana Jaya Trans200 RT 04 Batu Teritip 6. Jl. PU Pangkalan Durian RT.06 (Sp.4 Pangkalan Durian) Sungai Geniot
Medang Kampai	1. Lapangan bola pelintung RT 01 2. Lapangan Bola Jl. Lestari Guntung 3. Lapangan Bola Kaki Jl. Arsyad Teluk Makmur
Dumai Barat	1. Lapangan Bola Kaki Simpang Dock Yard RT 15. Pangkalan Sesai 2. Jl. Raja Ali Haji Sebelah Jalan Harapan RT 23. Purnama 3. Lapangan Bola Kaki RT 12 Bagan Keladi 4. Lapangan Bola Simpang Kelapa Gading RT 13 Bagan Keladi
Dumai Timur	1. Taman Bukit Gelanggang

Catatan:  
Pemasangan Alat Peraga Kampanye dilarang di tempat ibadah termasuk halaman, rumah sakit/tempat pelayanan kesehatan, gedung milik pemerintah dan lembaga pendidikan

Ditetapkan di : Dumai  
Pada Tanggal : 21 November 2023

KETUA KOMISI PEMILIHAN UMUM KOTA DUMAI

ttd.

DARWIS

Salinan sesuai dengan aslinya  
SEKRETARIAT KPU KOTA DUMAI  
Kantor Kecamatan Gunung dan SDM  
  
PAUL MICHAEL HUTABARAT



KOMISI PEMILIHAN UMUM  
KABUPATEN BENGKALIS

KEPUTUSAN KOMISI PEMILIHAN UMUM KABUPATEN BENGKALIS  
NOMOR 317 TAHUN 2023

TENTANG

PENETAPAN LOKASI PEMASANGAN ALAT PERAGA KAMPANYE DAN TEMPAT  
PELAKSANAAN RAPAT UMUM DALAM PELAKSANAAN PEMILIHAN UMUM  
TAHUN 2024 DI KABUPATEN BENGKALIS

KETUA KOMISI PEMILIHAN UMUM KABUPATEN BENGKALIS,

- Menimbang : a. bahwa untuk melaksanakan ketentuan Pasal 36 ayat (3) huruf b dan ayat (4) Peraturan Komisi Pemilihan Umum Nomor 15 Tahun 2023 tentang Kampanye Pemilihan Umum, Komisi Pemilihan Umum Kabupaten Bengkalis telah melakukan koordinasi dengan Pemerintah Kabupaten Bengkalis dalam menentukan lokasi pemasangan Alat Peraga Kampanye dalam pelaksanaan Pemilihan Umum Tahun 2024 di wilayah Kabupaten Bengkalis;
- b. bahwa berdasarkan Surat Sekretariat Daerah Bengkalis Nomor 200.2.6/Tapem-Setda/667 tanggal 13 November 2023 tentang Penyampaian Lokasi Pemasangan Alat Peraga Kampanye Pemilihan Umum Tahun 2024 di Kabupaten Bengkalis;
- c. bahwa berdasarkan pertimbangan sebagaimana dimaksud dalam huruf a dan huruf b, perlu menetapkan Keputusan Komisi Pemilihan Umum Kabupaten Bengkalis tentang Penetapan Lokasi Pemasangan Alat Peraga Kampanye dan Tempat Pelaksanaan Rapat Umum dalam pelaksanaan Pemilihan Umum Tahun 2024 di Kabupaten Bengkalis;

- Mengingat : 1. Undang-Undang Nomor 7 Tahun 2017 tentang Pemilihan Umum (Lembaran Negara Republik Indonesia Tahun 2017 Nomor 182, Tambahan Lembaran Negara Republik Indonesia Nomor 6109) sebagaimana telah diubah dengan Undang-Undang Nomor 7 Tahun 2023 tentang Penetapan Peraturan Pemerintah Pengganti Undang-Undang Nomor 1 Tahun 2022 tentang Perubahan atas Undang-Undang Nomor 7 Tahun 2017 tentang Pemilihan Umum Menjadi Undang-Undang (Lembaran Negara Republik Indonesia Tahun 2023 Nomor 54, Tambahan Lembaran Negara Republik Indonesia Nomor 6863);
2. Peraturan Komisi Pemilihan Umum Nomor 3 Tahun 2022 tentang Tahapan dan jadwal Penyelenggaraan Pemilihan Umum Tahun 2024 (Berita Negara Republik Indonesia Tahun 2022 Nomor 574);
3. Peraturan Komisi Pemilihan Umum Nomor 15 Tahun 2023 tentang Kampanye Pemilihan Umum (Berita Negara Republik Indonesia Tahun 2023 Nomor 548) sebagaimana telah diubah dengan Peraturan Komisi Pemilihan Umum Nomor 20 tahun 2023 tentang Perubahan atas Peraturan Komisi Pemilihan Umum Nomor 15 Tahun 2023 tentang Kampanye Pemilihan Umum (Berita Negara Republik Indonesia Tahun 2023 Nomor 816);

MEMUTUSKAN:

Menetapkan : KEPUTUSAN KOMISI PEMILIHAN UMUM KABUPATEN BENGKALIS TENTANG PENETAPAN LOKASI PEMASANGAN ALAT PERAGA KAMPANYE TEMPAT PELAKSANAAN RAPAT UMUM DALAM PELAKSANAAN PEMILIHAN UMUM TAHUN 2024 DI KABUPATEN BENGKALIS.

KESATU : Menetapkan Lokasi Pemasangan Alat Peraga Kampanye dan Tempat Pelaksanaan Rapat Umum Dalam Pelaksanaan Pemilihan Umum Tahun 2024 di Kabupaten Bengkalis.

KEDUA : Lokasi Pemasangan Alat Peraga Kampanye dan tempat Rapat Umum sebagaimana dimaksud dalam diktum KESATU sebagaimana tercantum dalam Lampiran I dan Lampiran II yang merupakan bagian tidak terpisahkan dari Keputusan ini.



KETIGA : Keputusan ini mulai berlaku pada tanggal ditetapkan.

Ditetapkan di Bengkalis  
pada tanggal 20 November 2023

KETUA KOMISI PEMILIHAN UMUM  
KABUPATEN BENGKALIS,



ELMIAWATI SAFARINA

LAMPIRAN I  
KEPUTUSAN KOMISI PEMILIHAN UMUM  
KABUPATEN BENGKALIS  
NOMOR 317 TAHUN 2023  
TENTANG  
PENETAPAN LOKASI PEMASANGAN ALAT  
PERAGA KAMPANYE DAN TEMPAT  
PELAKSANAAN RAPAT UMUM DALAM  
PELAKSANAAN PEMILIHAN UMUM TAHUN  
2024 DI KABUPATEN BENGKALIS

LOKASI PEMASANGAN ALAT PERAGA KAMPANYE PEMILIHAN UMUM TAHUN 2024 DI  
KABUPATEN BENGKALIS

1. KECAMATAN BENGKALIS

NO	DESA/KELURAHAN	LOKASI PEMASANGAN ALAT PERAGA KAMPANYE
1	2	3
1	Bengkalis Kota	1. Jl. Hangtuah 2. Jl. Jendral Sudirman (Simpang 3 Sungai Bengkel- Pintu Masuk Pelabuhan) 3. Jl. Gatot Subroto (Simpang 3 Asrama Polisi Depan Tanah Kosong) 4. Jl. Jenderal Ahmad Yani (Simpang 3, Tanah Kosong)
2	Damon	1. Jl. Jendral Sudirman RT 04/RW 03 Kel Damon 2. Jl. Sultan Syarif Kasim RT 02/ RW 03 3. Simpang Empat ABC 4. Jl. Laksamana Damon 5. JL. SDN 04
3	RIMBAS SEKAMPUNG	1. Jl. Bengkalis 2. Jl. Antara RT 001/ RW 004
4	Kelapapati	1. Jl. Kelapapati Darat (Simpang 3 Jl. Gerilya) 2. Jl. Kelapapati Tengah (Sebelah Gg. Fitrah) 3. Jl. Kelapapati Laut RT 02/ RW 04
5	Pedekik	1. Jl. Kelapapati Laut RT/RW 02/01 Dusun I 2. Jl. Subrantas RT 03/RW 02 Dusun I 3. Jl. KHA. Rasyid RT 06/ RW 03 Dusun II 4. Jl. H. Abd. Aziz RT 12/ RW 06 Dusun II 5. Jl. Kelapasari RT13/ RW 07 Dusun IV 6. Jl. Baru RT16/ RW 08 Dusun IV
6	Pangkalan Batang	1. Jl. M. Toha 2. Jl. Utama Pangkalan Batang 3. Jl.Pahlawan/ Simpang Bangkinang
7	Sebauk	1. Jl. Utama RT 001 RW 001 Dusun Pelimau 2. Jl. Utama RT 003 RW 002 Dusun Pelimau
8	Teluk Latak	1. RT 002 RW 001 Dusun Langgam Muara 2. RT 003 RW 001 Dusun Langgam Muara 3. RT 002 RW 002 Dusun Langgam Muara 4. RT 002 RW 002 Dusun Langgam Muara 5. RT 001 RW 003 Dusun Simpang Baru 6. RT 001 RW 004 Dusun Simpang Baru 7. RT 001 RW 004 Dusun Simpang Baru

9	Meskom	<ol style="list-style-type: none"> <li>1. Dusun Simpang Merpati RT 001 RW 001</li> <li>2. Dusun Simpang Merpati RT 002 RW 001</li> <li>3. Dusun Simpang Merpati RT 002 RW 001</li> <li>4. Dusun Tua Meskom RT 001 RW 003</li> <li>5. Dusun Tua Meskom RT 003 RW 003</li> <li>6. Dusun Tua Meskom RT 002 RW 004</li> </ol>
10	Senggoro	<ol style="list-style-type: none"> <li>1. Jl. Bantan Dusun II Senggoro</li> <li>2. Jl. Pramuka RT 01 RW 005 (Belakang Pos)</li> <li>3. Jl. Lembaga</li> <li>4. Jl. Bantan RT 02 RW 007</li> <li>5. Jl. Bantan RT 01 RW 003</li> <li>6. Jl. PeRTanian</li> </ol>
11	Air Putih	<ol style="list-style-type: none"> <li>1. Jl. Panglima Minal Depan Kantor Camat</li> <li>2. Jl. Pramuka Depan LAM</li> <li>3. Jl. Panglima Minal RT 03 RW 03</li> <li>4. Jl. Pramuka RT 02 RW 01</li> </ol>
12	Sungai Alam	<ol style="list-style-type: none"> <li>1. Jl. Panglima Minal (Dekat gerbang masuk sungai alam)</li> <li>2. Jl. Bhatin Alam (simpang 4 Politeknik Bengkalis)</li> <li>3. Jl. Awang Mahmuda (simpang 4 Polsek Bengkalis)</li> <li>4. Jl. Bathin Alam (Dekan Musholla)</li> <li>5. Jl. Bathin Alam (Di Kator Desa Sungai alam)</li> <li>6. Jl. Awang Mahmuda (Simpang 3 sekat Masjid Darul Huda)</li> </ol>
13	Penampi	<ol style="list-style-type: none"> <li>1. Jl. Utama RT 02 RW 02</li> <li>2. Jl. Utama RT 02 RW 02</li> <li>3. Jl. Sukamaju RT 02 RW 02</li> <li>4. Jl. Mekarsari RT 09 RW 01</li> <li>5. Jl. Utama RT 06 RW 04</li> <li>6. Jl. Utama RT 05 RW 04</li> </ol>
14	Tameran	<ol style="list-style-type: none"> <li>1. Jl. Utama Desa Tameran RT 01 RW 01 Sungai Tameran</li> <li>2. Jl. Utama Desa Tameran RT 03 RW 01 Dusun Sungai Tameran</li> <li>3. Jl. Utama Desa Tameran RT 04 RW 02 Dusun Sungai Daud</li> <li>4. Jl. Utama Desa Tameran RT 07 RW 03 Dusun Kempas Tinggi</li> <li>5. Jl. Utama Desa Tameran RT 07 RW 03 Dusun Kempas Tinggi</li> </ol>
15	Penebal	<ol style="list-style-type: none"> <li>1. Jl. Utama Penebal RT 004/ RW 001 Dusun Simpang Mahang</li> <li>2. Jl. Utama Penebal RT 006/ RW 002 Dusun Penebal Tengah</li> <li>3. Jl. Utama Penebal RT 009/ RW 003 Dusun Simpang Madi</li> <li>4. Jl. Utama Penebal RT 016/ RW 004 Dusun Simpang Madi</li> </ol>
16	Pematang Duku	<ol style="list-style-type: none"> <li>1. Jl. Sempurna RT 003/RW 001</li> <li>2. Jl. Pelita RT 001/ RW 003</li> <li>3. Jl. Binjai RT 004/ RW 003</li> <li>4. Jl. Binjai RT 004/ RW 003</li> <li>5. Jl. Sembada RT 003/ RW 004</li> <li>6. Jl. Sembada RT 004/ RW 004</li> </ol>

17	Ketam Putih	<ol style="list-style-type: none"> <li>1. Jl. Utama Desa Ketam Putih RT 001/ RW 001</li> <li>2. Jl. Utama Desa Ketam Putih RT 001/ RW 002</li> <li>3. Jl. Utama Desa Ketam Putih RT 001/ RW 003</li> <li>4. Jl. Utama Desa Ketam Putih RT 001/ RW 003</li> <li>5. Jl. Simpang Tiga Desa Ketam Putih RT 001/ RW 003</li> <li>6. Jl. Simpang Tiga Desa Ketam Putih RT 001/ RW 004</li> </ol>
18	Kelemantan	<ol style="list-style-type: none"> <li>1. Jl. Pelajar Dusun Damai RT 001/ RW 001</li> <li>2. Jl. Pelajar Dusun Damai RT 002/ RW 002</li> <li>3. Jl. Pelajar Dusun Sungai Dua RT 001/ RW 003</li> <li>4. Jl. Pelajar Dusun Sungai Dua RT 001/ RW 004</li> </ol>
19	Sekodi	<ol style="list-style-type: none"> <li>1. Jl. Nelayan Dusun Tanjung</li> <li>2. Jl. Diponegoro Dusun Tanjung (Pelabuhan Sungai Lagu)</li> <li>3. 20Jl. Diponegoro Dusun Tanjung (Sungai Sialang Beluko Nelayan)</li> <li>4. Jl. Diponegoro Dusun Permai (Simpang 3 Sungai Baisim)</li> <li>5. Jl. Diponegoro Dusun Permai (Simpang 3 Sungai Penampo)</li> <li>6. Jl. Ahmad Yani Dusun Nyatuh</li> <li>7. Jl. KaRTini Dusun Nyatuh</li> </ol>
20	Wonosari	<ol style="list-style-type: none"> <li>1. Jl. Wonosari Tengah (Samping Jl. Perjuangan)</li> <li>2. Jl. Wonosari Barat (Samping Gg. Almanar)</li> <li>3. Jl. Soebrantas Simpang 4</li> <li>4. Jl. Baru/ Lembaga</li> <li>5. Jl. Wonosari Barat (Simpang Jl. SD 4)</li> <li>6. Jl. Wonosari Tengah (Simpang 4 Jl. Tandun)</li> </ol>
21	Kuala Alam	<ol style="list-style-type: none"> <li>1. Jl. Awang Mahmuda RT 001/ RW 001</li> <li>2. Jl. Awang Mahmuda RT 005/ RW 003</li> <li>3. Jl. Awang Mahmuda RT 006/ RW 003</li> <li>4. Jl. Awang Mahmuda RT 008/ RW 004</li> <li>5. Jl. Awang Mahmuda RT 008/ RW 004</li> <li>6. Jl. Bathin Alam RT 002/ RW 001</li> </ol>
22	Kelebuk	<ol style="list-style-type: none"> <li>1. Jl. Utama RT 006/ RW 002</li> <li>2. Jl. Utama RT 004/ RW 002</li> <li>3. Jl. Karang Sari RT 007/ RW 002</li> <li>4. Jl. Karang Sari RT 002/ RW 001</li> <li>5. Jl. Utama RT 004/ RW 002</li> </ol>
23	Palkun	<ol style="list-style-type: none"> <li>1. Jl. Hangtuah RT 01 RW 01 Dusun sialang</li> <li>2. Jl. Hangtuah RT 01 RW 04 Dusun Buk Use</li> <li>3. Jl. Pattimura RT 01 RW 02 Dusun Mekarsari</li> <li>4. Jl. Hang Tuah RT 02 RW 04</li> </ol>
24	Sungai Batang	<ol style="list-style-type: none"> <li>1. Jl. Sungai Lalang RT 001/ RW 001 Dusun 1 (Simpang Tanjung)</li> <li>2. Jl. Sungai Lalang RT 001/ RW 001 Dusun 1</li> <li>3. Jl. Sungai Batang RT 001/ RW 002 Dusun 2</li> <li>4. Jl. Sungai Batang RT 001/ RW 002 Dusun 2 (Tikungan/ Simpang)</li> <li>5. Jl. Sungai Gadung Dusun 3</li> <li>6. Jl. Sungai Gadung RT 003/ RW 002 Dusun 3</li> </ol>
25	Prapat Tunggal	<ol style="list-style-type: none"> <li>1. Jl. Utama Prapat Tunggal RT 002/ RW 001 Dusun Tua</li> <li>2. Jl. Utama Prapat Tunggal RT 005/ RW 003 Dusun Tua</li> </ol>

		3. Jl. Utama Prapat Tunggal RT 001/ RW 004 Dusun Rimba Baru 4. Jl. Utama Prapat Tunggal RT 002/ RW 001 Dusun Rimba Baru 5. Jl. Utama Prapat Tunggal RT 006/ RW 006 Dusun Rimba Baru
26	Simpang Ayam	1. RT 01/RW 01 Dusun 1 Parit Tukang 2. RT 02/ RW 02 Dusun 1 Parit Tukang 3. RT 01/ RW 03 Dusun II Makmur 4. RT 02/ RW 04 Dusun II Makmur 5. RT 02/RW 05 Dusun III Simpang Ayam 6. RT 02/RW 06 Dusun III Simpang Ayam
27	Senderak	1. Jl. Utama Dusun Pembangunan RT 001/ RW 001 2. Jl. Utama Dusun Pembangunan RT 002/ RW 001 3. Jl. Gebat Putra RT 004/ RW 002 4. Jl. Utama Dusun Mekar RT 005/ RW 003 5. Jl. Utama Dusun Mekar RT 008/ RW 004 6. Jl. Utama Dusun Mekar RT 008/ RW 004
28	Kelemantan Barat	1. Jl. Pelajar Dusun Kanjau RT001/ RW001 2. Jl. Pelajar Dusun Kanjau RT002/ RW001 3. Jl. Pelajar Dusun Batin Megat RT001/ RW002 4. Jl. Pelajar Dusun Batin Megat RT002/ RW002 5. Jl. Pelajar Dusun Simpang Bernai, RT002/ RW003
29	Damai	1. Dusun Sungai Gelam RT 001/ RW 001 2. Dusun Sungai Gelam RT 002/ RW 001 3. Dusun Antara RT 005/ RW 002 4. Dusun Antara RT 006/ RW 002 5. Dusun Siandal RT 007/ RW 003
30	Pangkalan Batang Barat	1. Jl. Utama RT 006/ RW 002 Dusun Karya Bhakti 2. Jl. Utama RT 008/ RW 002 Dusun Karya Bhakti 3. Jl. Utama RT 009/ RW 002 Dusun Karya Bhakti 4. Jl. Utama RT 011/ RW 002 Dusun Kampung Parit 5. Jl. Utama RT 011/ RW 002 Dusun Kampung Parit 6. Jl. Utama RT 012/ RW 003 Dusun Kampar
31	Pematang Duku Timur	1. Jl. Serasi RT 002/ RW 001 2. Jl. Karya Bakti RT 001/ RW 004 3. Jl. Karya Bakti RT 002/ RW 005 4. Jl. Banjar RT 002/ RW 002 5. Jl. Seras RT 002/ RW 001

## 2. KECAMATAN BANTAN

NO	DESA/KELURAHAN	LOKASI PEMASANGAN ALAT PERAGA KAMPANYE
1	2	3
1	Bantan Tengah	1. Jl. Tamrin RT.002 RW.002 Dusun Rukun 2. Jl. PLN RT.002 RW.014 Dusun Sepakat 3. Jl. Mukti Sari RT.001 RW.008 Dusun Meranti Belah 4. Jl. Gajah Mada RT.001 RW.005 Dusun Belas

2	Bantan Air	<ol style="list-style-type: none"> <li>1. Jl. Jend Sudirman RT 001 RW.002 Dusun Satu</li> <li>2. Jl. Jend Sudirman RT.001 RW.004 Dusun Dua</li> <li>3. Jl. Jend Sudirman RT.001 RW.005 Dusun Tiga</li> <li>4. Jl. Jend Sudirman RT.002 RW.010 Dusun Lima</li> <li>5. Jl. Jend Sudirman RT.001 RW.012 Dusun Enam</li> </ol>
3	Bantan Tua	<ol style="list-style-type: none"> <li>1. Jl. Taman Sari RT.002 RW.006 Dusun Taman Sari</li> <li>2. Jl. Lebai Wahid RT.004 RW.001 Dusun Abdul Wahab</li> <li>3. Jl. Lebai Wahid RT.003 RW.002 Dusun Lebai Wahid</li> <li>4. Jl. Lebai Wahid RT.002 RW.003 Dusun Lebai Wahid</li> <li>5. Jl. Imam Bulqin RT.004 RW.003 Dusun Lebai Wahid</li> </ol>
4	Jangkang	<ol style="list-style-type: none"> <li>1. Jl. Suku Asli RT.001 RW.002 Dusun Suku Asli</li> <li>2. Jl. Asli Baru RT.001 RW.003 Dusun Suku Asli</li> <li>3. Jl. Jangkang RT.001 RW.001 Dusun Utama</li> <li>4. Jl. Jangkang RT.001 RW.00 Dusun Utama</li> <li>5. Jl. Tambak Rejo RT.001 RW.006 Dusun Tambak Rejo</li> <li>6. Jl. Tambak Rejo RT.001 RW.007 Dusun Tambak Rejo</li> <li>7. Jl. Parit Tiung RT.002 RW.008 Dusun Mekar Indah</li> </ol>
5	Selatbaru	<ol style="list-style-type: none"> <li>1. Jl. K.H. Dewantara RT.002 RW.006 Dusun Beringin Baru</li> <li>2. Jl. Soekarno Hatta RT.003 RW.005 Dusun Beringin Baru</li> <li>3. Jl. Yos Sudarso RT.001 RW.013 Dusun Pantai Indah</li> </ol>
6	Teluk Lancar	<ol style="list-style-type: none"> <li>1. Jl. Nipah RT.002 RW.001 Dusun Tanjung Bangsal</li> <li>2. Jl. Utama RT.001 RW.002 Dusun Parit Tengah</li> <li>3. Jl. Parit Kasim RT 005/RW 003 Dusun Parit Panjang</li> <li>4. Jl. Jumrah RT.003 RW.004 Dusun Parit Hilir</li> </ol>
7	Kembung Luar	<ol style="list-style-type: none"> <li>1. Jl. Haji Sirat RT.001 RW.001 Dusun Sei Limau</li> <li>2. Jl. Datuk Djailani RT.001 RW.003 Dusun Limau Manis</li> <li>3. Jl. Penghulu Maryat RT.001 RW.006 Dusun Sei Buyung</li> <li>4. Jl. Nelayan RT.001 RW.007 Dusun Parit Lapis</li> </ol>
8	Teluk Pambang	<ol style="list-style-type: none"> <li>1. Jl. Jend. Sudirman RT.002 RW.002 Desa Teluk Pambang</li> <li>2. Jl. H. Abd. Razak RT.002 RW.004 Desa Teluk Pambang</li> <li>3. Jl. Sei Kembung RT.001 RW.005 Desa Teluk Pambang</li> </ol>
9	Muntai	<ol style="list-style-type: none"> <li>1. Jl. Ibrahim RT.001 RW.001 Dusun Mekar Sari</li> <li>2. Jl. Parit Tengah RT.001 RW.002 Dusun Mekar Sari</li> <li>3. Jl. Parit Syukur RT.0002 RW.003 Dusun Tua</li> </ol>

		<ul style="list-style-type: none"> <li>4. Jl. Pahlawan RT.001 RW.006 Dusun Pusaka</li> <li>5. Jl. Parit Syukur RT.001 RW.008 Dusun Permata</li> </ul>
10	Resam Lapis	<ul style="list-style-type: none"> <li>1. Jl. KaRTini RT.001 RW.006 Duusn Lapis Timur</li> <li>2. Jl. KaRTini RT.001 RW.007 Dusun Lapis Timur</li> <li>3. Jl. Antara RT.001 RW.001 Dusun Resam</li> <li>4. Jl. Antara RT.001 RW.002 Dusun Resam</li> <li>5. Jl. KaRTini RT.001 RW.005 Dusun Penawa Lapis</li> </ul>
11	Berancah	<ul style="list-style-type: none"> <li>1. Jl. Simpang Sirap RT.001 RW.001, RT.003 RW.001, RT001 RW.002 Dusun Penawa Darat.</li> <li>2. Jl. KaRTini RT.002 RW.004, RT.001 RW.005, RT.002 RW.005 Dusun Penawa Makmur, RT.002 RW.003 Dusun Penawa Darat</li> <li>3. Jl. Jambu Raya RT.001 RW.007, RT.002 RW.007 Dusun Penawa Jambu, RT.001/RW.008 Dusun Berancah.</li> <li>4. Jl. Soekarno Hatta RT.001 RW.008, RT.002 RW.008, RT.003 RW.009, RT.001 RW.009, RT.002 RW.009 Dusun Berancah</li> <li>5. Jl. HR. Subrantas RT.002 RW.011, RT.003 RW.011, RT.001 RW. 012, RT.001 RW.013 Dusun Seberang.</li> </ul>
12	Ulu Pulau	<ul style="list-style-type: none"> <li>1. Jl. Jawa RT.002 RW.002 Dusun Pulau Sari</li> <li>2. Jl. Jayapurna RT.001 RW.004 Dusun Sempurna</li> <li>3. Jl. Abadi RT.001 RW.005 Dusun Damai Abadi</li> <li>4. Jl. Dr. Sutomo RT.002 RW.008 Dusun Karya Indah</li> <li>5. Jl. PLN RT.002 RW.009 Dusun Londang</li> </ul>
13	Mentayan	<ul style="list-style-type: none"> <li>1. Jl. Mentayan RT.001 RW.006 Dusun Setiabudi</li> <li>2. Jl. Mentayan RT.001 RW.005 Dusun Setiabudi</li> <li>3. Jl. Mentayan RT.001 RW.002 Dusun Permai</li> </ul>
14	Pambang Pesisir	<ul style="list-style-type: none"> <li>1. Jl. Nelayan 1 RT.002 RW.002 Dusun Makmur</li> <li>2. Jl. Garuda RT.003 RW.006 Dusun Permai</li> <li>3. Jl. Pembangunan RT.001 RW.005 Dusun Permai</li> <li>4. Jl. Nelayan 2 RT.004 RW.004 Dusun Kembar</li> </ul>
15	Sukamaju	<ul style="list-style-type: none"> <li>1. Jl. Api-Api RT.001 RW.002 Dusun Bunga Raya</li> <li>2. Jl. Rumbia RT.002 RW.006 Dusun Budi Luhur</li> <li>3. Jl. Budi Luhur RT.001 RW.007 Dusun Sukajadi</li> <li>4. Jl. Jend Sudirman RT.001 RW.009 Dusun Sungai Tengah</li> </ul>
16	Pambang Baru	<ul style="list-style-type: none"> <li>1. Jl. Jend Sudirman RT.003 RW.007 Dusun Rukun</li> <li>2. Jl. Jend Pattimura RT.002 RW.004 Dusun Sejahtera</li> <li>3. Jl. Jend Sriwijaya RT.003 RW.001 Dusun Mandiri Jaya</li> </ul>
17	Kembung Baru	<ul style="list-style-type: none"> <li>1. Jl. Makmur RT.003 RW.001 Dusun Makmur</li> <li>2. Jl. Makmur RT.001 RW.003 Dusun Damai</li> <li>3. Jl. Pueng RT.003 RW.004 Dusun Sepakat</li> </ul>

18	Pasiran	<ol style="list-style-type: none"> <li>1. Jl. Imam Bulqin RT.001 RW.001 Dusun Imam Bulqin</li> <li>2. Jl. Imam Bulqin RT.002 RW.002 Dusun Samikun</li> <li>3. Jl. Rajimun RT.001 RW.003 Dusun Kampung Tengah</li> </ol>
19	Bantan Sari	<ol style="list-style-type: none"> <li>1. Jl. Damai RT.002 RW.002 Dusun Bengkuang Baru</li> <li>2. Jl. Damai RT.001 RW.003 Dusun Tua Makmur</li> <li>3. Jl. Damai RT.003 RW.005 Dusun Tua Tengah</li> <li>4. Jl. H. Sarmin RT.002 RW.001 Dusun Bengkuang Baru</li> <li>5. Jl. Terubuk RT.001 RW.005 Dusun Tua Tengah</li> </ol>
20	Bantan Timur	<ol style="list-style-type: none"> <li>1. Jl. H. Gani RT.002 RW.003 Dusun Darul Ta'zim</li> <li>2. Jl. Beringin RT.001 RW.005 Dusun Darus Salam</li> <li>3. Jl. Jend Sudirman RT.002 RW.004 Dusun Darus Salam</li> <li>4. Jl. Jend Sudirman RT.001 RW.007 Dusun Belinsang</li> <li>5. Jl. Jend Sudirman RT.001 RW.008 Dusun Belinsang</li> </ol>
21	Teluk Papal	<ol style="list-style-type: none"> <li>1. Jl. Subrantas RT.002 RW.003 Dusun Papal</li> <li>2. Jl. H. Ruslan RT 001 RW.004 Dusun Papal Timur</li> <li>3. Jl. Mariman RT.001 RW.006 Dusun Sidomulyo</li> <li>4. Jl. Teluk Ondan RT.002 RW.009 Dusun Teluk Ondan</li> <li>5. Jl. Gebak RT.001 RW.011 Dusun Teluk Pesisir</li> </ol>
22	Muntai Barat	<ol style="list-style-type: none"> <li>1. Jl. Jend Sudirman RT.001 RW.002 Dusun Baru</li> <li>2. Jl. Jend Sudirman RT.002 RW.003 Dusun Indah Sari</li> <li>3. Jl. Jend Sudirman RT.001 RW.004 Dusun Kelapa Sari</li> </ol>
23	Deluk	<ol style="list-style-type: none"> <li>1. Jl. Penampar RT.001 RW.002 Dusun Penampar</li> <li>2. Jl. Deluk RT.002 RW.004 Dusun Tengah</li> <li>3. Jl. Soebrantas RT.002 RW.006 Dusun Pesisir</li> </ol>

### 3. KECAMATAN BUKIT BATU

NO	DESA/KELURAHAN	LOKASI PEMASANGAN ALAT PERAGA KAMPANYE
1	2	3
1	Sukajadi	<ol style="list-style-type: none"> <li>1. Jln Lintas Sungai Pakning - Dumai RT 003/RW 002</li> <li>2. Jln Lintas Sungai Pakning - Dumai RT 002 / RW 002</li> <li>3. Jln Datuk Laksamana RT 003 / RW 001</li> </ol>
2	Bukit Batu	<ol style="list-style-type: none"> <li>1. Jln. Jend. Sudirman RT 001 RW 001 Dusun Bukit Batu Darat</li> <li>2. Depan Lapangan Futsal, RT 003 RW 002 Dusun Bukit Batu Laut, Jl. Datuk Bandar Jamal.</li> <li>3. Jln. Jend. Sudirman RT 006 RW 003 Dusun Parit Rodi.</li> </ol>
3	Buruk Bakul	<ol style="list-style-type: none"> <li>1. Jln Dumai-Pakning RT 002/RW 001</li> </ol>



		2. Simpang 3 Kantor Desa. Jln. Dumai-Pakning RT 002/RW 001 3. Jln. Dumai-Pakning RT 003/RW 002 4. Jln. Dumai-Pakning RT 005/RW 003
4	Batang Duku	1. Jln. Jendral Sudirman Simpang 3 Jalan lingkari RT 001/RW 001 2. Jln Jendral Sudirman (sebrang MDTA Al-Ikhsan) 3. Jln. Jendral Sudirman (tikungan perbatasan batang duku dengan Buruk Bakul)
5	Sungai Selari	1. Jln A.Yani RT 003/ RW 001 2. Jln. Sultan Syarif Kasim RT 004/RW 001 3. Simpang Jln Mardasah RT 003/ RW 002 4. Simpang Bandara RT 003/ RW 003 5. Simpang Riga Roro (Sebrang Kuburan cina) RT 003 RW 003
6	Sungai Pakning	1. Simpang 4 Jalan Kampung Jawa-Jalan Lingkari (Sebelah Kiri) RT 003/RW 006 2. Jln Lingkari Simpang 4 Sebelah Kanan Tanah Kosong Depan Bengkel Arifin Sampai Tikungan RT 003/ RW 006
7	Pakning Asal	1. Jln. Jend. Sudirman RT 08 RW 04 Dusun Sukajadi Lapangan di samping WTP 2. Jln. Lingkari RT 17 RW 07 Dusun Sukoharjo 3. Jln. Jend. Sudirman RT 13 RW 06 Dusun Sukajadi
8	Sejangat	1. Jln. Jendral Sudirman Lapangan Samping Pos RT 001/ RW 001 2. Jln. Jendral Sudirman Tikungan Jalan RT/RW 013/002 3. Jln. A.Yani (Lapangan Tomong) RT/RW 004/002
9	Dompas	1. Jln. Jend. Sudirman RT 004 RW 002 Dusun Lestari 2. Jln. Jend. Sudirman RT 007 RW 004 Dusun Murni
10	Pangkalan Jambi	1. Jln. Jend.sudirman (Simpang Tiga Arah SPBU) 2. Jln. Jend.sudirman (Sebrang Jalan Nelayan) 3. Jln. Jend.sudirman (Tikungan Sebrang SMKN1 Bukit Batu)

#### 4. KECAMATAN SIAK KECIL

NO	DESA/KELURAHAN	LOKASI PEMASANGAN ALAT PERAGA KAMPANYE
1	2	3
1	Tanjung Datuk	1. Jl. Jendral Sudirman RT 04/ RW 02 2. Jl. Amit RT 013/RW 07
2	Tanjung Belit	1. Simpang 4 Dusun Tanjung Anom 2. Simpang 4 KB Putri Kencana Dusun Sukajadi 3. Simpang 4 Dusun Parit Hilir 4. Simpang 4 Dusun Penamai 5. Lapangan Sepak Bola Desa Tanjung Belit Dusun Rantau Panjang 6. Simpang 4 Dusun Rantau Panjang (Simpang Tjin Po)

		7. Simpang 3 Dusun Tanjung Asli
3	Sadar Jaya	1. Simpang 3 Jalan Sudirman RT 006/ RW 004 2. Lapangan Bola Voli Jl. Sudirman RT 008/ RW 003
4	Tanjung Damai	1. Simpang 3 Jalan Sudirman RT 006/ RW 004 2. Lapangan Bola Voli Jl. Sudirman RT 008/ RW 003
5	Liang Banir	1. Lapangan Bola Voli Dusun Pangkalan Rambai 2. Simpang 3 Kantor Desa Liang Banir RT 009/ RW 005
6	Sungai Nibung	1. Jl. BOB Dusun Sinar Harapan 2. Simpang 3 Jl. Harapan Baru 3. Depan Lapangan Futsal RT 014/ RW 006 4. Simpang 4 Jl. Jemono 5. Dam 3 RT 017/ RW 006 Sungai Bakung 6. Simpang 3 Jl. Binjai Mekar Jaya
7	Koto Raja	1. Simpang 5 Jl. Sudirman RT 013/RW 005 2. Simpang 4 Pasar Senin RT 003/RW 002 3. Simpang 3 Jl. Sri Handayani RT 017/RW 007
8	Langkat	1. Simpang 3 Gang Kuburan Dusun Jaya Makmur 2. Simpang 4 Kolam Pancing Dusun Sido Mukti 3. Lapangan Bola Kaki Dusun Sido Mukti 4. Simpang 3 Jembatan Langkat Dusun Sido Mukti 5. Simpang Perbatasan Dusun Bagan Jaya dan Dusun Jaya Makmur
9	Muara Dua	1. Simpang 3 Jl. Jendral Sudirman
10	Sumber Jaya	1. Simpang 4 Tugu 2. Simpang 4 Dusun Joyo Bangun 3. Simpang 3 Bengkel Heri
11	Sungai Linau	1. Simpang 4 Jl. Pelabuhan 2. Simpang 3 Jl. Multiyears 3. Simpang lapangan bola kak
12	Sungai Siput	1. Jl. Rahmat RT 005/RW 003 Samping Kanan Kantor Desa Sungai Siput 2. Jl. Jend. Sudirman RT 005/RW 003 Samping Kiri Kantor Desa Sungai Siput 3. Jl. Jend. Sudirman RT 001/RW 001 Dusun Sukajadi
13	Sepotong	1. Sebelah Kanan Kantor Desa Sepotong RT 003/RW 002 Dusun Sri Damai 2. Simpang 4 RT 001/RW 001 Dusun SRI Damai Desa Sepotong 3. Jl. RPC Tikungan RT 011/RW 005 Dusun Sri Bangun Sari
14	Lubuk Garam	1. Simpang 3 Jl. Sudirman RT 005/RW 003 2. Simpang 3 Jl. A. Samad RT 010/RW 005 3. Jl. BOB RT 014/RW 006
15	Lubuk Gaung	1. RT 001/RW 001, Dusun Sungai Manggis (Didepan Jambatan Sungai Manggis) 2. RT 013/RW 007 Dusun Talang Abadi (Penyebrangan Sampan)

		3. RT 020/ RW 010 Dusun Megasari (Penyebrangan Sampan)
16	Bandar Jaya	1. Jl. Imam Bonjol Simpang Jambatan Panjang Dusun Bandar Sari RT 009/RW 005 2. Simpang Rumah Pak Yudi Dusun Air Masuk RT 014/RW 007 3. Jl. Pelabuhan Simpang Rumah Pak HaRToyo RT 001/RW 001
17	Lubuk Muda	1. Lapangan Sepak Bola (Pingiran Jalalan)

##### 5. KECAMATAN BANDAR LAKSMANA

NO	DESA/KELURAHAN	LOKASI PEMASANGAN ALAT PERAGA KAMPANYE
1	2	3
1	Desa Parit Satu Api-Api	1. Jln. Lintas Dumai –Pakning ( Simpang Tiga PT) RT 006/RW 002 2. Jln Lintas Dumai –Pakning ( Simpang Empat Jl. Parit Durian) RT 002/RW 001 3. Jln. Lintas Dumai-Pakning ( Simpang Empat Jl. Parit Binjai) RT 003/RW 001
2	Desa Temiang	1. Jl.Parit Binjai RT 02 RW 02 (Lapangan Bola Kaki Dusun 1) 2. Simpang Jln Merambai RT 04 RW 03 3. Simpang Kuburan Jl Sungai Tengok RT 03 RW 02
3	Desa Api-Api	1. Jln Lintas Dumai –Pakning RT/RW 01/03 Dusun Mekar Sari (Lapangan Upacara Desa Api-Api) 2. Jln Api-Api Laut RT/RW 01/02 Dusun Lestari ( Lapangan Bola Voly Laut) 3. Jln. Lintas Dumai-Pakning RT/RW 02/01 Dusun Kelapa (Lapangan Voly Darat)
4	Desa Tenggayun	1. Perbatasan Tenggyun Sepahat RT 01 RW 01 2. Depan Ponsel Bandar Kuota RT 02 RW 01 3. Depan Foto Copy Mandala RT 04 RW 02 4. Samping Jalan Pukesmas RT 11 RW 06 5. Depan Bengkel 3 Saudara RT 08 RW 05 6. Samping Jembatan Jl Sei Sawo RT 10 RW 06 7. Samping Poskamling Dusun Amalia RT 03 RW 02 8. Depan Jl Maimunah RT 06 RW 04
5	Desa Sepahat	1. Simpang 3 Pantai Sepahat RT 02/ RW 01 2. Simpang Tiga (Tempat Eka) 3. Tikungan Kantor Desa
6	Desa Tanjung Leban	1. RT 001/RW 001 Dusun Bakti Jl. Lintas Dumai-Pakning (Depan Posko MPM) 2. RT 002/RW 001 Dusun Bakti Jl. Lintas Dumai-Pakning (Dekat Jembatan Sungai Tanjung Leban Kecil) 3. RT 004/RW 002 Dusun Bakti Jl. Lintas Dumai –Pakning (Depan Rumah Mantan RW 04 Bapak Junaidi) 4. RT 008/RW 004 Dusun Air Raja (Lapangan Bola Kaki)

		5. RT 010 /RW 005 Dusun Bukit Lengkung (Lapangan Bola Voly)
7	Desa Bukit Kerikil	1. Lapangan Bola Kaki RT/RW 010/003 Dusun II Suka Maju 2. Simpang Jl. Mulyono RT/RW 005/002 Dusun Maju Bagan Makmur 3. Simpang 3 SDN 8 RT/RW 018/005 Dusun II Suka Maju 4. Simpang 3 Siak, RT/RW 022/006 Dusun III Suka Suka Mulya

6. KECAMATAN RUPAT

NO	DESA/KELURAHAN	LOKASI PEMASANGAN ALAT PERAGA KAMPANYE
1	2	3
1	BATU PANJANG	1. Simpang 4 Air Bersih Proyek Jalan Baru Stasiun RT. 007 RW. 001 2. Jalan Pemuda Kampung Jawa 002/RW.002 (Simpang 4 Mujimin) 3. Jalan Proyek 002/RW.003 (Simpang 3 Air Putih)
2	TERKUL	1. Simpang 3 Jl. Nelayan Laut RT 004 RW 002 (Sebelah Kanan) 2. Lapangan Sepak Bola Sungai Injab RT 019 RW 006 (Sebelah Kanan Jalan) 3. Jl. SUBRANTAS RT 001 RW 001 (Depan Masjid Jannatul Firdaus)
3	TANJUNG KAPAL	1. JEMBATAN TINGGI RORO 2. SIMPANG 3 TANJUNG KAPAL 3. JL. PU PARIT SATU 4. JL. PU SIMPANG PT GUNAP
4	PERGAM	1. JL. H. SIHI (SIMPANG 3) 2. JL. PEMUDA (SIMPANG 3) 3. JL. SIMPANG SALAK (SIMPANG 3)
5	DARUL AMAN	1. Jl.Sahadan RT 001/ RW 001 sebelah kanan jalan sebelum masuk gapura 2. Simpang Tiga Jl. Teluk Mas RT 005/RW 003 sebelah kiri jalan 3. Simpang Tiga Jl. Teluk Makmur RT. 009/RW.006 disamping gedung serba guna
6	SUKARJO MESIM	1. JL. JEND. SUDIRMAN, RT. 003, RW.003 (LAPANGAN VOLI DUSUN 1 (sebelah kiri jalan ) 2. JL. JEND. SUDIRMAN, RT. 008, RW. 004 (sebelah kiri jalan poros) 3. JL. JEND. SUDIRMAN, RT. 011, RW. 006 (di depan lapangan bola voli RW 006 sebelah kanan jalan poros)
7	SRI TANJUNG	1. JL. JEND. SUDIRMAN, RT. 003, RW.003 (LAPANGAN VOLI DUSUN 1 (sebelah kiri jalan) 2. JL. JEND. SUDIRMAN, RT. 008, RW. 004 (sebelah kiri jalan poros) 3. JL. JEND. SUDIRMAN, RT. 011, RW. 006 (di depan lapangan bola voli RW 006 sebelah kanan jalan poros)

8	TELUK LECAH	<ol style="list-style-type: none"> <li>1. JL. JEND. SUDIRMAN, RT. 007 SIMP. 3 TELUK SETOPONG (bagian barat dan timur jalan poros)</li> <li>2. JL. JEND. SUDIRMAN, DUSUN LECAH SARI RT. 002 (bagian barat dan timur jalan poros)</li> <li>3. JL. JEND. SUDIRMAN, DUSUN MEKAR SARI RT. 013 (bagian barat dan timur jalan poros)</li> </ol>
9	PARIT KEBUMEN	<ol style="list-style-type: none"> <li>1. Jl. Ahmad Yani RT 005, RW 003 DUSUN KEBUMEN TENGAH (Simpang Empat Dusun Kebumen Tengah)</li> <li>2. JL. AHMAD YANI, RT. 002, RW. 001 (DEPAN RUMAH PRODUKSI KOPI PODO MAJU)</li> </ol>
10	PANCUR JAYA	<ol style="list-style-type: none"> <li>1. Simpang 4 Jl. Abdul Rahman 1 Depan POS Kamling</li> <li>2. Simpang 4 Rintis Jl. Abdul Rahman II</li> <li>3. Simpang 3 Jl. Putri IX Arah Ke Desa Dungun Baru</li> </ol>
11	DUNGUN BARU	<ol style="list-style-type: none"> <li>1. JL.Tanah Runtuh RT/RW 002/001 Desa Dungun Baru</li> <li>2. JL. Sungai Kolam RT/RW 007/003 Sungai Kolam Desa Dungun Baru</li> </ol>
12	PANGKALAN NYIRIH	<ol style="list-style-type: none"> <li>1. Jl. Hasyim Ar RT 006 RW 003 Sebelah Kanan Jalan Menuju Kec. Rupert Utara Disamping Rumah Makan Tanjung Dibahu Jalan Sampai Dengandibahu Jalan Toko Prioritas</li> </ol>
13	PANGKALAN PINANG	<ol style="list-style-type: none"> <li>1. Lapangan Bola Kaki Pspp</li> <li>2. Lapangan Bola Voli Pangkalan Pinang</li> <li>3. Disamping Wisma Arum Permata (Poros Rupert)</li> </ol>
14	SUNGAI CINGAM	<ol style="list-style-type: none"> <li>1. Simpang 4 Jl. Sri Makmur RT 006</li> <li>2. Simpang 4 Jl. Si Menanti - Cuna Darat RT 003</li> <li>3. Simpang 3 Jl. Abu Bakar Dusun Pangkalan Buah RT 013</li> </ol>
15	MAKERUH	<ol style="list-style-type: none"> <li>1. Jl. Sultan Syarif Kasim, RT. 004, RW. 002, (Lapangan Sepak Bola)</li> <li>2. JL. H.R. Subrantas, RT. 009, RW. 005, (Pantai Makeruh)</li> </ol>
16	HUTAN PANJANG	<ol style="list-style-type: none"> <li>1. Simpang 4 Jl. Pangkalan Baru (sebelah kanan)</li> <li>2. Simpang 4 Jl Bantal Jaya (sebelah kiri)</li> <li>3. Jl Poros Sungai Empang (sebelah kiri)</li> </ol>

## 7. KECAMATAN RUPAT UTARA

NO	DESA/KELURAHAN	LOKASI PEMASANGAN ALAT PERAGA KAMPANYE
1	2	3
1	TANJUNG MEDANG	<ol style="list-style-type: none"> <li>1. Simpang Empat Jalan Riau (RT 01 RW 01 Jalan menuju pelabuhan).</li> <li>2. Simpang empat Jalan Rupert (RT 02 RW 01 Depan lapangan volli Kedai Longgi).</li> <li>3. Jalan Rupert (RT 06 RW 03 depan Rumah Makan Queen Amel).</li> <li>4. Jalan Rupert (RT 08 RW 03 Tanah Kosong Depan Potong Ayam Sugeng)</li> </ol>
2	TELUK RHU	<ol style="list-style-type: none"> <li>1. Simpang Empat Pantai Pesona (Simpang Ahmad Yani Desa Teluk Rhu)</li> </ol>

		<ul style="list-style-type: none"> <li>2. Simpang Empat Lapangan Bola Surya Utama (Simpang Jalan Pelajar Dan Jalan Pemuda)</li> <li>3. Simpang Tiga Mercusuar (Menuju Jalan Minal Said Dusun Tanjung Jaya)</li> <li>4. Simpang Tiga Pasar Teluk Rhu (Menuju Tanjung Medang)</li> </ul>
3	TANJUNG PUNAK	<ul style="list-style-type: none"> <li>1. Simpang Empat Sukajadi</li> <li>2. Simpang Empat Tanjung Lapin</li> <li>3. Simpang empat Mie Ayam Dokoh</li> </ul>
4	KADUR	<ul style="list-style-type: none"> <li>1. Simpang Empat Desa Kadur.</li> <li>2. Simpang Tiga Jalan Nusantara menuju Jalan Pemuda Desa Kadur.</li> <li>3. Tikungan Jalan Sri Pulau Dusun Sei-Empang - Desa Kadur</li> </ul>
5	TITI AKAR	<ul style="list-style-type: none"> <li>1. Simpang Empat Jl. Batin Cendawan (Jl. Batin Cendawan, Jl. Boyan, Jl. Batin Pantjang, dan Jl. Batin Laut).</li> <li>2. Simpang Empat Jalan Nes (Jl. Nes, Jl. Sekerat Mata Beras, Jl. Batin Cendawan, Jl. Sou Ban Kim) Dusun Sidomakmur – Dusun Suka ramai (simpang empat kedai agus madura).</li> <li>3. Jl. Sebatang Dayung Emas (Area Pelabuhan Titi Akar) Dusun Suka Ramai.</li> <li>4. Simpang Tiga Jalan Nes (Jl. Nes, Jl. Paiman, Jl. Sungai Limau) Dusun Sidomakmur.</li> <li>5. Jl. Nek Cepat Area Pelabuhan Hutan Samak Dusun Hutan Samak</li> <li>6. Simpang Empat Jl. Janda Genong</li> </ul>
6	PUTERI SEMBILAN	<ul style="list-style-type: none"> <li>1. Simpang Empat Jalan Antara (Jalan Menuju ke dusun Pasir Putih)</li> <li>2. Simpang empat Jalan Puteri Sembilan (Jalan Menuju Kemakam Puteri Sembilan, Dusun Parit Paru)</li> </ul>
7	HUTAN AYU	<ul style="list-style-type: none"> <li>1. Simpang Tiga Jalan Jend. Sudirman RT 002/ RW 001 Dusun Hutan Ayu</li> <li>2. Simpang RT 005 / RW 003 Jalan Jend. Sudirman dusun Hutan Alus</li> </ul>

#### 8. KECAMATAN MANDAU

NO	DESA/KELURAHAN	LOKASI PEMASANGAN ALAT PERAGA KAMPANYE
1	2	3
1	Air Jamban	<ul style="list-style-type: none"> <li>1. Jl. Stadion</li> <li>2. Jl. Kayangan</li> <li>3. Jl. Tegal Sari</li> <li>4. Jl. Desa Harapan</li> <li>5. Jl. Rokan</li> <li>6. Jl. Sejahtera</li> <li>7. Jl. Karang Anyer I dan II</li> <li>8. Jl. Kutilang</li> <li>9. Jl. Desa Harapan Ujung</li> <li>10. Jl. Kebun Karet</li> <li>11. Jl. Simpang Tiga Babussalam</li> <li>12. Jl. Kayangn Ujung</li> <li>13. Jl. Beringin</li> <li>14. Jl. Sejahtera Gg. Arjuna</li> <li>15. Jl. Jeruk</li> </ul>

		16. Jl. Mandau 17. Jl. Bathin Betuah 18. Jl. Anggur Merah 19. Jl. Polos 20. Jl. Zainal Abidin 21. Jl. Pari 22. Jl. Paus 23. Jl. Bumi Hijau 24. Jl. Kampung Lalang 25. Jl. Nusantara (1,2,3)
2	Babussalam	1. Jl. Kayangan 2. Jl. Lembahsari 3. Jl. Soebrantas 4. Lapangan Kuning Babussalam 5. Jl. Nusantara I 6. Jl. Imam Bonjol
3	Balik Alam	1. Jl. KH Ahmad Dahlan - Jl. Dewi SaRTika 2. Jl. KH Wahid Hasyim 3. Jl. Melati - Jl. Kambojo 4. Jl. Kenanga - Jl. Flamboyan 5. Jl. Hangtuah Simpang Telkom
4	Batang Serosa	1. Jl. Hangtuah (Mulai dari Halte Bis Pokok Jengkol sampai perbatasan Kelurahan Batang Serosa dengan Balik Alam) 2. Jl. Sudirman (Sebelah Toko Cat) 3. Jl. Bakti
5	Duri Barat	1. Jl. Bandes II 2. Jl. Obor Al- Jihad 3. Jl. Tribrata 4. Jl. PeRTanian 5. Jl. Anggrek Hangtuah
6	Duri Timur	1. Simpang Empat Jl. Gaya Baru dan Jl. Baiturrahman 2. Jl. Alhamra Atas 3. Jl. Alhamra Ujung 4. Jl. Soebrantas 5. Jl. Gaya Baru Atas 6. Jl. Damai
7	Gajah Sakti	1. Jl. Simpang Tiga Antara Jl. Jawa dan Jl. Damai 2. Jl. Mulia 3. Jl. Jawa Ujung 4. Jl. Damai 2 5. Jl. Sudirman Depan SMAN 2 6. Jl. Sudirman Depan Gate 2 7. Jl. Jawa, Lapangan GG. Mangga
8	Pematang Pudu	1. Jalan Rantau 2. Jalan Asrama Tribrata 3. Jalan Aman Field 4. Jalan Bathin Betuah 5. Jalan Kampung Tengah 6. Jalan Sidodadi KUD 7. Jalan Tegar
9	Talang Mandi	1. Simpang Wonosobo 2. Simpang Tiga Jalan Gajah Mada Sebang 3. Jalan Harapan Baru

		4. Jalan Gajah Mada KM.3 (Lapangan) 5. Simpang KUD KM. 8,5 6. Jalan Kusuma Bakti Simpang DaRTok 7. Jalan Meranti Simpang SDN 47 Mandau 8. Jalan Gajah Sakti KM. 13
10	Bathin Betuah	1. Simpang Empat Tanjung Sari 2. Simpang Tiga Bangun Sari 3. Simpang Tiga Suka Maju 4. Simpang Empat Pendawa 5. Simpang Tiga Ginting 6. Jalan Sumber Makmur
11	Harapan Baru	1. Jl. Tiung 2. Jl. SukoJadi 3. Jl. Sidorejo 4. Jl. Sinar Langkat 5. Jl. Sumerjo

9. KECAMATAN BATHIN SOLAPAN

NO	DESA/KELURAHAN	LOKASI PEMASANGAN ALAT PERAGA KAMPANYE
1	2	3
1	Bumbung	1. Jalan Lintas Duri-Dumai RT 02 RW 01 2. Simpang ABC RT 01 RW 04 dan RT 03 RW 04 3. Jalan Lintas Duri-Dumai RT 03 RW 02 4. Jalan Lintas Duri-Dumai RT 06 RW 02 5. Jl. Bukit Abas RT 05 RW 03
2	Buluh Manis	1. Simpang Jl. Rangau KM 15 (Jl. Lapangan Heli) RT 02 RW 02 2. Jl. Simpang Jurong KM 16 RT 01 RW 03 3. Simpang Jl. Rangau KM 12 (Jl. Lapangan Heli) RT 01 RW 08 4. Jsimpang Jl. Rangau KM 10 (Jl. Sukajadi) RT 01 RW 01 5. Simpang Jl. Tegar KM 8 RT 04 RW 01 6. Jl. Lapangan Heli (Simpang BY.Duri) RT 07 RW 08, RT 02 RW 07 dan RT 03 RW 07 7. Jl. Talang Pancah I RT 02 RW 05 8. Jl. Cucut RT 01 RW 06 dan RT 02 RW 06
3	Petani	1. Simpang Jl. Rangau KM 10 RT 01 RW 01 dan RT 02 RW 01 2. Jl. Siak Ujung (Rangau Lama Simpang Proyek PKMT) RT 02 RW 01 dan RT 01 RW 03 3. Jl. Siak Ujung (Simpang 4 Rangau Lama Jalan Lingkar) RT 04 RW 01 4. Jl. Simpang Belading (Simpang Kapal) RT 05 RW 03 dan RT 04 RW 03 5. Jl. Simpang 5 RT 04 RW 04 dan RT 05 RW 05 6. Jl. Simpang Jurong KM 16 RT 01 RW 10 dan RT 01 RW 11 7. Jl. Simpang KUD KM 15 RT 01 RW 09
4	Pamesi	1. Jl. Kedondong RT 03 RW 03 2. Jl. Nangka RT 01 RW 04 3. Jl. Cempaka RT 02 RW 03 4. Jl. Rambutan RT 01 RW 04
5	Tambusai Batang Dui	1. Simpang Garoga RT 02 RW 03 2. Simpang Sukajadi I RT 03 RW 05



		3. Depan Dealer Honda Jl. Sudirman RT 01 RW 04 4. Jl. Sudirman (Tugu Perbatasan Tambusai Batang Dui dan Air Jamban) RT 01 RW 01
6	Simpang Padang	1. Sepanjang Jalan Siak dari RT 01 RW 05 sampai RT 07 RW 05 2. Sepanjang Jalan Permata Hijau RT 05 RW 01 3. Simpang Jl. Cikpuan RT 03 RW 03 4. Sepanjang Jalan M. Yudo RT 01 RW 05 5. Simpang Jl. Bais RT 03 RW 01 6. Jl. Pipa Air Bersih 125 (dekat Jl. Benteng 7 Lapis) RT 02 RW 05 7. Sepanjang Jalan Sudirman RT 01 RW 06 sampai RT 05 RW 06
7	Boncah Mahang	1. Sepanjang Jl. Simpang Karet (Jl. PeRTanian) KM 14 dari RW 01 sampai RW 02 2. Sepanjang Jl. Sakobotik KM 16 dari RW 03 sampai RW 05 3. Sepanjang Jl. Puncak KM 18 dari RW 06 sampai RW 07 4. Sepanjang Jalan Lintas Duri-Dumai KM 19 dari RW 08 sampai RW 09
8	Bathin Sobanga	1. Simpang Jl. Lestari RT 03 RW 02 2. Simpang ABC RT 06 RW 02 3. Simpang Jl. Perjuangan RT 02 RW 03
9	Pematang Obo	1. Simpang Jl. Ampang-Ampang DSF 125 RT 01 RW 04 2. Sepanjang Jalan Lintas Duri-Dumai Wilayah Desa Pematang Obo (yang berbatasan langsung dengan Simpang Padang dan Balai Makam)
10	Balai Makam	1. Jalan Lintas Duri-Dumai RT 03 RW 04, RT 02 RW 05, RT 03 RW 07, RT 06 RW 07, RT 01 RW 08, RT 02 RW 08, RT 01 RW 09 dan RT 02 RW 09. 2. Sepanjang Jl. Pipa Air Bersih RT 01 RW 01, RT 02 RW 01, RT 03 RW 01, RT 04 RW 01, RT 01 RW 02, RT 02 RW 02, RT 01 RW 03, RT 02 RW 03 dan RT 04 RW 03. 3. Sepanjang Jl. Perumnas Tahap 1, 2, 3 dan 4 dan Jalan di Wilayah RT 01 RW 02, RT 02 RW 02, RT 03 RW 02, RT 04 RW 02, RT 05 RW 02, RT 06 RW 02, RT 01 RW 03, RT 02 RW 03, RT 03 RW 03, RT 04 RW 03, RT 05 RW 03, RT 06 RW 03, RT 01 RW 06, RT 03 RW 06, RT 04 RW 06, RT 05 RW 06 dan RT 06 RW 06. 4. Jl. Desa Maju, Jl. Wonosari, Jl. Morino, Jl. Karan Rejo dan Sepanjang Jalan RT 01 RW 04, RT 02 RW 04, RT 03 RW 04, RT 04 RW 04, RT 05 RW 04, RT 06 RW 04, RT 01 RW 05, RT 02 RW 05, RT 03 RW 05, RT 04 RW 05 dan RT 05 RW 05. 5. Sepanjang Jl. Pahlawan Tambusai, Jl. Ikri, Jl. Kuala Mudo, Jl. Karya dan Sepanjang Jalan RT 01 RW 07, RT 02 RW 07, RT 03 RW 07, RT 04 RW 07, RT 05 RW 07, RT 06 RW 07, RT 07 RW 07, RT 08 RW 07, RT 01 RW 08, RT 02 RW 08, RT 03 RW 08, RT 04 RW 08, RT 05 RW 08, RT 01 RW 09, RT 02 RW 09, RT 03 RW 09 dan RT 04 RW 09.

11	Sebangar	<ol style="list-style-type: none"> <li>1. Sepanjang Jalan Simpang Puncak Kulim RT 03 RW 05</li> <li>2. Simpang Jl. PuRWodadi (Sepanjang Depan PT.Uci) KM 12 RT 01 RW 02</li> </ol>
12	Kesumbo Ampai	<ol style="list-style-type: none"> <li>1. Jl. Simpang Perbatasan RT 02 RW 06 dan RT 03 RW 07</li> <li>2. Jl. Simpang Bangko RT 01 RW 06, RT 01 RW 07 dan RT 02 RW 07</li> <li>3. Jl. Sukajadi RT 01 RW 04, RT 02 RW 04 dan RT 03 RW 04</li> <li>4. Jl. Wonorejo RT 01 RW 05 dan RT 02 RW 05</li> <li>5. Jl. Bathin Sobanga RT 01 RW 03, RT 02 RW 03</li> <li>6. Jl. Senopal RT 03 RW 03</li> <li>7. Jalan Baru RT 01 RW 02 dan RT 02 RW 02</li> <li>8. JL. Gajah Tua RT 01 RW 01 dan RT 02 RW 01</li> <li>9. Jalan Lintas Duri-Medan Meliputi Dusun Tanah Punjung Wilayah RW 05 dan RW 06</li> <li>10. Jalan Lintas Duri-Dumai Meliputi Dusun Paung Butam Wilayah RW 04 dan RW 05</li> <li>11. Dusun Sebangas Asal Meliputi Wilayah RW 01, RW 02 dan RW 03</li> </ol>
13	Air Kulim	<ol style="list-style-type: none"> <li>1. Jl. Rejosari KM 12 Kulim RT 01 RW 04</li> <li>2. Jl. Lingkar KM 11 Kulim RT 02 RW 09</li> <li>3. Jl. Sukaramai KM 10 Kulim RT 02 RW 05</li> <li>4. Jl. Bakti KM 9 Kulim RT 01 RW 07</li> <li>5. Jl. Impres KM 9 Kulim RT 03 RW 06</li> </ol>

#### 10.KECAMATAN PINGGIR

NO	DESA/KELURAHAN	LOKASI PEMASANGAN ALAT PERAGA KAMPANYE
1	2	3
1	Titian Antui	<ol style="list-style-type: none"> <li>1. Jl. Lintas Duri - Pekanbaru (Suriname)</li> <li>2. Km. 8 (Simpang Kud)</li> <li>3. Km. 12 (Simpang Petai)</li> </ol>
2	Balai Raja	<ol style="list-style-type: none"> <li>1. Jl Lintas Duri-Pku RW. 001</li> <li>2. Jl Lintas Duri-Pku RW. 003</li> <li>3. Jl Lintas Duri-Pku RW. 004</li> <li>4. Jl Lintas Duri-Pku RW. 005</li> <li>5. Jl. Bengkalis Indah RW. 02</li> <li>6. Jl. Bengkalis Indah RW. 07</li> <li>7. Jl. Kelapa RW 02</li> <li>8. Jl. Padat Karya RT. 03</li> <li>9. Jl. Swadaya RW. 03</li> <li>10. Jl. Kampung Teladan RW.06 &amp; RW. 08</li> <li>11. Jl. Ancak Sawit RW. 09</li> </ol>
3	Pinggir	<ol style="list-style-type: none"> <li>1. Jl. Batin Muajolelo RT.01 RW.04 (Simp. Kilo 2)</li> <li>2. Jl. Kamboja RT. 06 RW. 03 (Sinar Toba)</li> <li>3. Jl. Bahorok RT. 05 RW. 03 (Simp. Empat)</li> </ol>
4	Buluh Apo	<ol style="list-style-type: none"> <li>1. Jl. Km 8 RT.001 RW.004 Dusun Air Pulai</li> <li>2. Jl. Jatimulyo RT.002 RW.003 Dusun Air Pulai</li> <li>3. Jl. Samak RT.003 RW.002 Dusun Ponti Kijai</li> <li>4. Jl. Rokan RT.003 RW.001 Dusun Ponti Kijai</li> <li>5. Jl. Rokan RT.002 RW.001 Dusun Ponti Kijai</li> <li>6. Jl. Reformasi RT.001 RW.006 Dusun Tambusu</li> <li>7. Jl. Tambusu RT.003 RW.005 Dusun Tambusu</li> </ol>
5	Semunai	<ol style="list-style-type: none"> <li>1. Jl. Lintas Duri-Pku RT.001 RW.001</li> </ol>

		2. Jl. Lintas Duri-Pku RT.007 RW.001 3. Jl. Pintau RT.004 RW.001 4. Jl. Pt Adei Basecamp RT.010 RW.001 5. Jl. Air Hitam RT.001 RW.003 6. Jl. Air Hitam RT.001 RW.005 7. Jl. Jaya Makmur RT.003 RW.005 8. Jl. Batin Tomat RT. 005 RW. 002 9. Jl. Batin Tomat RT. 003 RW. 002 10. Jl. Batin Tomat RT. 002 RW. 004 11. Jl. Soiya RT.006 RW.001
6	Muara Basung	1. Simp. Empat Pos Bhabinkamtibmas 2. Simp. Tiga Banjaran Dusun Iii Sialang Muda 3. Simp. Empat Sialang Rimbun Jl. Bhatin Beringin Sakai
7	Tengganau	1. Jl. Batubata RT.001 RW.001 2. Simp. Tiga Pks Pungut Enam 3. Simp. Tiga Gapura RT.001 RW.001 4. Simp. Tiga Pungut Lima RT.007 RW.001 5. Jl. Lintas (Simp. Tiga Arah Balai Pungut) RT.003 RW.002 6. Simp. Intan RT.001 RW.003 7. Jl. Lintas Tengganau Luar RT.004 RW.003 8. Pinang Manis RT. 003 RW.003 9. Jl. Lintas Simp.Pungut RT.005 RW.002 10. Simpang 6 Pt. Adei 11. Simp. Pks Pt.Adei RT.004 RW.005 12. Bundaran Tugu RT. 001 RW.001
8	Balai Pungut	1. Jl. Penghulu Tua RT. 001 RW. 001 2. Jl. Pelabuhan RT. 002 RW. 004
9	Pangkalan Libut	1. Jl. Lintas Duri-Pku RT.003 RW.001 (Dekat Pasar Kaget) 2. Jl. Pks Murini Sam-Sam RT. 002 RW. 008 (Dekat Halte Bus Pks) 3. Jl. Air Pamesi Betuah RT. 001 RW. 005 4. Jl. Mandar RT. 001 RW. 006
10	Sungai Meranti	1. Jl. Dusun Suka Maju RT.001 RW.003 2. Jl. Dusun Kulim Jaya RT.001 RW. 10 3. Jl. Dusun Suka Sari RT. 002 RW.007

#### 11.KECAMATAN TALANG MUANDAU

NO	DESA/KELURAHAN	LOKASI PEMASANGAN ALAT PERAGA KAMPANYE
1	2	3
1	Desa Koto Pait Beringin	1. Jln Sungai Kayu Api RT 001/RW 001 Simp.3 Sungai Kayu Api Ponton 2. Jln Suso RT 002 / RW 001 Simp. 3 Jl.Suso 3. Jln Sungai Kayu Api RT 001 / RW 001 Simp.3 Jl.Gotah Palai-PT Adei 4. Jln Sungai Kayu Api RT 002 /RW 001 Simp. RAM Okim 5. RT 006 / RW 001 Simp. Perumahan PT. Adei 6. Jln Jend Sudirman RT 003 / RW 001 Simp. Jl Lubuk Kobou 7. Jln Jend Sudirman RT 004 / RW 001 Lapangan Bola Voli simp. Rm Asam Limau 8. Jln Jend Sudirmann RT 005 / RW 001 Simp.3 Km 53 Logyar

		9. Jln. Abu Dang RT 001 / RW 002 Simp.3 Jl Abu Dang 10. Jln Suluk Bongkal RT 002 / RW 002 Simp.3 Suluk Bongkal
2	Desa Serai Wangi	1. Jln. Sultan Syarif Kasim Simp. 4 Jalur 1 2. Jln. Sultan Syarif Kasim Simp. 4 Jalur 2 3. Jln. Sultan Syarif Kasim Simp. 4 Jalur 3 4. Jln. Sultan Syarif Kasim Simp. 4 Jalur 4 5. Jln. Sultan Syarif Kasim Simp. 4 Jalur 5 6. Jln. Pelajar Simp. 4 Jalur 1 7. Jln. Pelajar Simp. 4 Jalur 2 8. Jln. Pelajar Simp. 4 Jalur 3 9. Jln. Pelajar Simp. 4 Jalur 4 10. Jln. Pelajar Simp. 4 Jalur 5 11. Jln. Durian Simp. 3 Jalur 2 12. Jln. Mangga Simp. 4 Jalur 1 13. Jln. Mangga Simp. 4 Jalur 2 14. Jln. Mangga Simp. 4 Jalur 3 15. Jln. Cempedak Simp. 4 Jalur 1 16. Jln. Cempedak Simp. 4 Jalur 2 17. Jln. Cempedak Simp. 4 Jalur 3 18. Jln. Cempedak Simp. 4 Jalur 4 19. Jln. Cempedak Simp. 4 Jalur 5 20. Jln. Kesehatan Simp. 4 Jalur 3 21. Jln. Mawar Simp. 3 Jalur 4
3	Desa Tasik Tebing Serai	1. Jln Gajah Mada KM. 64 Simp. 3 KM 64 / Dekat Patung Tentara 2. Jln. Gajah Mada KM 68 Depan Rumah Alm. Baharuddin 3. Jln. Malin Duano Simp. 3 Jl Tanjung Potai / Dekat Poskamling 4. Jln. Tobing Soai KM 75 Simp. 3 Jl. Tobing Soai KM 75 / Dekat Rumah Pak Ponidi
4	Desa Tasik Serai	1. Jln. Gajah Mada KM 33 Simp. 4 KM 33 2. Jln Gajah Mada KM 30 Simp. 3 KM 30 3. Jln. Gajah Mada KM 20 Simp. Jambu 4. Jln. Pintu Padang KM 33 Simp. Dinamit 5. Dusun Bagan Benio Bagan Benio 6. Jln. Semandak Semandak 7. Jln. Sempurna Baru KM 38 Simp. 4 Gereja 8. Jln. Kampung Baru / Kampung Kisaran Simp. Kampung Kisaran 9. Jln. Suka Maju KM 33 Simp. Suka Tani Dan Suka Maju
5	Desa Tasik Serai Barat	1. Jln Gajah Mada KM 20 Simp. Jambu 2. Jln. Gajah Mada KM 24 3. Jln. Gajah Mada KM 28 Simp. 3 KM 28 4. Jln. Pemda KM 28 Dalam Kampung Sakai Simp. Rawa Pendek 5. Dusun V Beringin Simp. Medan
6	Desa Tasik Serai Timur	1. Jln. Simpang Kancil RT 001 / RW 004 Bundaran Simp. 3 Simpang Kancil 2. Jln Simpang Kancil RT 002/ RW 004 Pasar Kaget Simpang Bengkel 3. Jln. Setia Makmur RT 002 / RW 003 Bundaran Simp. 4 Setia Makmur 4. Jln. Dusun Petaling Jaya RT 001 / RW 003 Simp. 3 Jl Makam BGM (Depan Masjid Al- Amin)

		<div>5. Jln. Arifin K RT 006 / RW 001 Simp. 4 Jl. Arifin K (Gg. Tambeng)</div> <div>6. Jln. Simpang Bambu KM 58 RT 004 / RW 001 Bundaran Simp.3 Simpang Bambu KM 58</div> <div>7. Jln. Simpang Bambu KM 58 RT 003 / RW 001 Simp. 3 Gg Kenangan</div> <div>8. Jln. Gajah Mada KM 58 RT 004 / RW 002 Simp. 3 Jl Gajah Mada KM 58 (Seberang Kantor Desa Tasik Serai Timur)</div> <div>9. Jln. Simpang Bambu KM 58 RT 001 / RW 002 Rawa Semenisasi Simpang Bambu KM 58</div> <div>10. Jln. Simpang Bambu KM 58 RT 001 / RW 002 Simp. 3 Gapura Danau Wisata Tasik Serai Timur</div>
7	Desa Melibur	<div>1. Jln. Banja Koing. Dusun Sekijang Simp. Banja Koing</div> <div>2. Jln. Sekijang. Dusun Sekijang Simp. 3 KM 54</div> <div>3. Jln. Simp. Tiga RT 003 / RW 001. Dusun Tuo Simp. Sekelen</div> <div>4. Jln. Simpang Tiga RT 001 / RW 002. Dusun Tuo Simp. Tiga</div>
8	Desa Kuala Penaso	<div>1. Jln. Dusun Serai. Dusun Serai Gapura Dusun Serai</div> <div>2. Jln. Dusun Jiat Keramat. Dusun Jiat Keramat Gapura Dusun Jiat Keramat</div>
9	Desa Beringin	<div>1. Jln. Jend. Sudirman Simp. 3 Kayu Api</div> <div>2. Jln. Jln. Jend. Sudirman Danau Biru</div> <div>3. Jln. Sawit Desa Beringin Simp. 3 Pasar</div> <div>4. Jln. Makmur Desa Beringin Simp. Lapangan</div> <div>5. Jln. Jend. Sudirman Simp. 3 Suliki</div>

KETUA KOMISI PEMILIHAN UMUM

KABUPATEN BENGKALIS,



ELMIAWATI SAFARINA

LAMPIRAN II  
KEPUTUSAN KOMISI PEMILIHAN UMUM  
KABUPATEN BENGKALIS  
NOMOR 317 TAHUN 2023  
TENTANG  
PENETAPAN LOKASI PEMASANGAN ALAT  
PERAGA KAMPANYE DAN TEMPAT  
PELAKSANAAN RAPAT UMUM DALAM  
PELAKSANAAN PEMILIHAN UMUM TAHUN  
2024 DI KABUPATEN BENGKALIS

TEMPAT PELAKSANAAN RAPAT UMUM

1. Kecamatan Bengkalis

No	Desa/Kelurahan	ALAMAT	KETERANGAN
1		Lapangan Sepak Bola Jl. Pertanian RT 02 RW 006	
2		Lapangan Tugu Bengkalis	
3		Lapangan Pasir Andam Dewi Bengkalis	
4		Lapangan Sepak Bola Jl. Banjar RT 01/ RW 02 Dusun Pematang Duku	
5		Lapangan Sepak Bola Jl. Dusun Tua RT 002/ RW 003 Desa Meskom	

2. Kecamatan Bantan

No	Desa/Kelurahan	ALAMAT	KETERANGAN
1	BERANCAH	Jl. Soekarno Hatta RT/RW 003/008 Dusun Berancah	Stadion Tok Simon Berancah
2	SUKAMAJU	Jl. Jend. Sudirman RT/RW 001/008 Dusun Sukajadi (Simpang 4 Bundaran)	Lapangan Bola Taurus Jaya
3	MUNTAI	Jl. H. Ibrahim RT.001 RW.008 Dusun Mekar Sari Desa Muntai	Lapangan Sepak Bola Desa Muntai

3. Kecamatan Bukit Batu

No	Desa/Kelurahan		ALAMAT	KETERANGAN
1			Jln. Jendral Sudirman RT 009 RW 005 Dusun Damai,Desa Pangkalan Jambi, Kecamatan Bukit Batu, Kabupaten Bengkalis	Lapangan Bola Kaki Terbuka ber-sebrangan dengan SMKN1 Bukit Batu.
2			Jln. Stadion Dompas RT 002 RW 001 Desa Dompas, Kecamatan Bukit Batu, Kabupaten Bengkalis.	Lapangan Bola Kaki Terbuka di Lengkapi dengan Tribun.
3			Jln. Sri Menanti, RT 003 RW 002 Dusun Putri Tujuh, Desa Buruk Bakul, Kecamatan Bukit Batu, Kabupaten Bengkalis.	Lapangan Bola Kaki Terbuka.

4. Kecamatan Siak Kecil

No	Desa/Kelurahan		ALAMAT	KETERANGAN
1	TANJUNG DATUK	1	Lapangan Bola Voli Dusun Sirih	
		2	Lapangan Bola Voli Dusun Teluk Gelam	
2	TANJUNG BELIT	1	Lapangan Sepak Bola Desa Tanjung Belit Dusun Rantau Panjang	
		2	Lapangan Sepak Bola Dusun Penamai	
3	SADAR JAYA	1	Lapangan Bola Kaki Dusun Mekar Rejo	
		2	Lapangan Bola Voli Dusun Bangun Sari	
4	TANJUNG DAMAI	1	Lapangan Bola Kaki	
5	LIANG BANIR	1	Lapangan Bola Kaki Dusun Pangkalan Rambai RT 004/ RW 002	
6	SUNGAI NIBUNG	1	Lapangan Futsal RT 014/ RW 006	

		2	Lapangan Voli RT 002/ 001 Harapan Jaya	
7	KOTO RAJA	1	Lapangan Futsal Dusun Sri widodo	
		2	Lapangan Bola Kaki Dusun Sri Handayani	
8	LANGKAT	1	Lapangan Bola Kaki Dusun Sido Mukti	
		2	Lapangan Bola Voli Dusun Jaya Makmur	
9	MUARA DUA	1	Lapangan Bola Kaki Desa Muara Dua RT 004/RW 002	
		2	Podium Lapangan Bola Kaki Desa Muara Dua RT 004/RW 002	
10	SUMBER JAYA	1	Lapangan Bola Kaki	
11	SUNGAI LINAU	1	Simpang Lapangan Bola Kaki Sungai Linau	
12	SUNGAI SIPUT	1	Jl. Hikmah RT 003/RW 002 Lapangan Bola Kaki	
13	SEPOTONG	1	Lapangan Bola parit 4 RT.007/RW.004 Dusun Sri Bangun	
14	LUBUK GARAM	1	Lapangan Futsal RT 010/RW 005	
15	LUBUK GAUNG	1	RT 001/RW 001 Dusun Manggis (Lapangan Voly Depan Jembatan Sungai Manggis)	
		2	RT 005/RW003 Dusun Cempedak (Lapangan Bola Kaki)	
16	BANDAR JAYA	1	Lapangan Bola Kaki Dusun Sukaja	
		2	Lapangan Bola Voli/Bola Kaki Dusun Bandar Sari RT 009/RW 005	
17	LUBUK MUDA	1	Lapangan sepak bola	



5. Kecamatan Bandar Laksmana

No	Desa/Kelurahan		ALAMAT	KETERANGAN
1	Parit Satu Api-Api	1	Lapangan Bola Kaki Desa Parit Satu Api-Api RT/RW 001/001 Dusun Kenanga Muda	
2	Desa Temiang	1	Lapangan Bola Kaki Dusun I Pematang Jl. Parit Binjai Rt 02 Rw 02	
		2	Lapangan Bola Kaki Dusun II Merambai Jl Parit Durian RT 05 RW 03	
3	Desa Api-Api	1	Lapangan Desa Api –Api Rt/Rw 01/03 Dusun Mekar Sari	
		2	Lapangan Bola Voly Laut Rt/Rw 01/02 Dusun Lestari	
		3	Lapangan Bola Voly Darat Rt/Rw 02/01 Dusun Kelapa	
4	Desa Tenggayun	1	Lapangan Bola Kaki Desa Tenggyun Rt 03 Rw 02 Dusun Amalia	
5	Desa Sepahat	1	Lapangan Bola Kaki Desa Sepahat Jl. Jend Sudirman RT 004 RW 002	
6	Desa Tanjung Leban	1	Lapangan Bola Kaki Belakang SDN 7 Bandar Laksamana RT 002/RW 003 Dusun Bakti	
7	Desa Bukit Kerikil	1	Lapangan Bola Kaki Bukit Kerikil RT 09/RW 02 Suka Maju	
		2	Lapangan Futsal Bukit Kerikil	

6. Kecamatan Rupat

No	Desa/Kelurahan		ALAMAT	KETERANGAN
1	BATU PANJANG	1	Lapangan Bola Kaki Kampung Jawa RT. 002/RW.002	
2	TERKUL	1	LAPANGAN BOLA KAKI, SUNGAI INJAB RT 017 RW 006	
		2	LAPANGAN BOLA KAKI JL.NELAYAN RT 004 RW 002	

3	TANJUNG KAPAL	1	LAPANGAN VOLI PARIT JOKO, (JL. PARIT JOKO)	
		2	LAPANGAN FUTSAL TANJUNG KAPAL	
4	PERGAM	1	LAPANGAN BOLA KAKI, (JL. H. SIHI)	
5	DARUL AMAN	1	LAPANGAN BOLA VOLI, RT 002 RW 001 JL. SYECH AHMAD DAUD	
6	SUKARJO MESIM	1	LAPANGAN BOLA KAKI DESA SUKARJO MESIM	
7	SRI TANJUNG	1	JL. JEND. SUDIRMAN, RT. 007 RW. 004 ( lapangan bola voli Dusun II )	
8	TELUK LECAH	1	LAPANGAN SEPAKBOLA DUSUN TELUK SETOPONG, RT. 009	
		2	LAPANGAN FUTSAL MINI DUSUN LECAH SARI, RT. 002	
		3	LAPANGAN SEPAKBOLA DUSUN MEKAR SARI, RT. 005	
9	PANCUR JAYA	1	LAPANGAN BOLA VOLI DESA PANCUR JAYA	
10	PANGKALAN NYIRIH	1	JALAN PELAJAR RT 007 RW 003 LAPANGAN SEPAK BOLA DESA PANGKALAN NYIRIH	
11	PANGKALAN PINANG	1	LAPANGAN BOLA KAKI PSPP	
12	SUNGAI CINGAM	1	PANTAI KETAPANG	
		2	LAPANGAN SEPAK BOLA KST JL. SRI MENANTI	
		3	LAPANGAN BOLA VOLI SRI MAKMUR JL. SRI MAKMUR	
		4	LAPANGAN BOLA VOLI ALOHONG JL. ALOHONG	
		5	LAPANGAN SEPAK BOLA DUSUN PKL. BUAH	

13	MAKERUH	1	LAPANGAN BOLA VOLI DUSUN SIMPANG MAKMUR JL. PELAJAR RT 008 RW 004	
----	---------	---	---	--

7. Kecamatan Rupat Utara

No	Desa/Kelurahan		ALAMAT	KETERANGAN
1.	TANJUNG MEDANG	1	Lapangan Stadion Utama Jl. Rupat	
2.	TELUK RHU	1	Lapangan bola kaki Jalan Pelajar RT 05 RW03	
3	TANJUNG PUNAK	1	Pantai Tanjung Lapin	
4	KADUR	1	LAPANGAN BOLA SEPAK KADUR JALAN PEMUDA DESA KADUR	
5	TITI AKAR	1	Lapangan Bola Volly/Panggung UPK. Jl. Batin Pantjang RT. 01 RW 03 MakDew Dusun MakDewa	
		2	Hutan Samak : lapangan Bola Volly, Jl. Datok Empang Kelapahan RT 01 Rw 09 Dusun Hutan Samak	
6	SUKADAMAI		Lapangan bola kaki dusun Sungai Suling desa Sukadamai	
7	PUTERI SEMBILAN	1	Lapangan Bola Kaki Jl. Tun Dollah RT.07 RW.03 Dusun Pasir Putih.	
		2	Lapangan Bola Futsal Jl. Puteri Sembilan RT.04 RW. 02 Dusun Parit Baru.	

8. Kecamatan Mandau

No	Desa/Kelurahan		ALAMAT	KETERANGAN
1			Lapangan Pokok Jengkol	

9. Kecamatan Pinggir

No	Desa/Kelurahan		ALAMAT	KETERANGAN
1	TITIAN ANTUI	1	LAPANGAN BOLA TITIAN ANTUI ( SURINAME)	
2	SEMUNAI	1	JL. BATIN TOMAT (LAP. SEPAKBOLA) RT. 002 RW. 004	
3	MUARA BASUNG	1	LAP. BOLA KAKI JL.PEMUDA DUSUN I SIMPANG	
		2	LAP. BOLA KAKI JL. SIALANG RIMBUN	

10. Kecamatan Batin Solapan

No	Desa/Kelurahan		ALAMAT	KETERANGAN
1			Lapangan Sebelah Gerbang Tol Bathin Solapan RT 06 RW 02 Desa Bumbung	
2			Lapangan Cross Arjuna RT 03 RW 02 Desa Bumbung	
3			Lapangan Bukit Abas RT 06 RW 03 Desa Bumbung	
4			Lapangan Surya Muda Jalan Siak (depan SMK Kesehatan) RT 01 RW 05 Desa Simpang Padang	
5			Sukajadi III Lapangan (depan Rumah Pak Camat) RT 04 RW 07 Desa Tambusai Batang Dui	
6			Lapangan Syarif Qasim RT 01 RW 07 Desa Tambusai Batang Dui	
7			Lapangan Sepak Bola Samping SMK 3 Mandau RT 03 RW 06 Desa Sebangar	
8			Lapangan Futsal Jl. Pelajar RT 01 RW 06 Desa Pamesi	
9			Lapangan Sepak Bola KM 11 Kulim RT 04 RW 08 Desa Air Kulim	

10		Lapangan Jl. Perumnas Tahap 3 RT 06 RW 02 Desa Balai Makam	
11		Lapangan Jl. Karya RT 01 RW 09 Desa Balai Makam	
12		Jl. Rangau KM 10 Lapangan Sepak Bola Seroja RT 02 RW 01 Desa Petani	

11. Kecamatan Talang Muandau

No	Desa/Kelurahan	ALAMAT	KETERANGAN
1	TASIK SERAI	Jln. Gajah Mada KM 33. Desa Tasik Serai. Kecamatan Talang Muandau. Kabupaten Bengkalis	Lapangan Olahraga
2	TASIK SERAI TIMUR	Jln. Simpang Bambu KM 58 RT 004 / RW 001. Desa Tasik Serai Timur. Kecamatan Talang Muandau. Kabupaten Bengkalis	Lapangan Olahraga Tasik Serai Timur

KETUA KOMISI PEMILIHAN UMUM

KABUPATEN BENGKALIS,

   
ELMIAWATI SAFARINA



SALINAN

**KOMISI PEMILIHAN UMUM  
KABUPATEN SIAK**

KEPUTUSAN KOMISI PEMILIHAN UMUM KABUPATEN SIAK  
NOMOR 261 TAHUN 2023

TENTANG

PENETAPAN LOKASI PEMASANGAN ALAT PERAGA KAMPANYE  
DALAM PEMILIHAN UMUM TAHUN 2024 DI KABUPATEN SIAK

KETUA KOMISI PEMILIHAN UMUM KABUPATEN SIAK,

- Menimbang : a. bahwa untuk melaksanakan ketentuan pasal 36 ayat (4) Peraturan Komisi Pemilihan Umum Nomor 15 Tahun 2023 tentang Kampanye Pemilihan Umum sebagaimana telah diubah dengan Peraturan Komisi Pemilihan Umum Nomor 20 Tahun 2023 tentang Perubahan Atas Peraturan Komisi Pemilihan Umum Nomor 15 Tahun 2023 tentang Kampanye Pemilihan Umum;
- b. bahwa berdasarkan pertimbangan sebagaimana pada huruf a tersebut diatas, perlu menetapkan Keputusan Komisi Pemilihan Umum Kabupaten Siak tentang Penetapan Lokasi Pemasangan Alat Peraga Kampanye dalam Pemilihan Umum Tahun 2024 di Kabupaten Siak;
- Mengingat : 1. Undang-Undang Nomor 7 Tahun 2017 tentang Pemilihan Umum (Lembaran Negara Republik Indonesia Tahun 2017 Nomor 182, Tambahan Lembaran Negara Republik Indonesia Nomor 6109) sebagaimana telah diubah dengan Undang-Undang Nomor 7 Tahun 2023 tentang Penetapan Peraturan Pengganti Undang-Undang Nomor 1 Tahun 2022 tentang Perubahan Atas Undang-Undang Nomor 7 Tahun 2017 tentang Pemilihan Umum Menjadi Undang-Undang (Lembaran Negara Republik Indonesia Tahun 2023 Nomor 54, Tambahan Lembaran Negara Nomor 6863);
2. Peraturan Komisi Pemilihan Umum Nomor 8 Tahun 2019 tentang Tata Kerja Komisi Pemilihan Umum,



Komisi Pemilihan Umum Provinsi, dan Komisi Pemilihan Umum Kabupaten/Kota (Berita Negara Republik Indonesia Tahun 2019 Nomor 320) sebagaimana telah beberapa kali diubah terakhir dengan Peraturan Komisi Pemilihan Umum Nomor 12 Tahun 2023 tentang Perubahan Kelima atas Peraturan Komisi Pemilihan Umum Nomor 8 Tahun 2019 tentang Tata Kerja Komisi Pemilihan Umum, Komisi Pemilihan Umum Provinsi, dan Komisi Pemilihan Umum Kabupaten/Kota (Berita Negara Republik Indonesia Tahun 2023 Nomor 377);

3. Peraturan Komisi Pemilihan Umum Nomor 3 Tahun 2022 tentang Tahapan dan Jadwal Penyelenggaraan Pemilihan Umum Tahun 2024 (Berita Negara Republik Indonesia Tahun 2022 Nomor 574);
4. Peraturan Komisi Pemilihan Umum Nomor 15 Tahun 2023 tentang Kampanye Pemilihan Umum (Berita Negara Republik Indonesia Tahun 2023 Nomor 548) sebagaimana telah diubah dengan Peraturan Komisi Pemilihan Umum Nomor 20 Tahun 2023 tentang Perubahan atas Peraturan Komisi Pemilihan Umum Nomor 15 Tahun 2023 tentang Kampanye Pemilihan Umum;

Memperhatikan : Berita Acara Rapat Pleno Komisi Pemilihan Umum Kabupaten Siak Nomor 398/PL.01.6-BA/1408/4/2023 tentang Penetapan Lokasi Pemasangan Alat Peraga Kampanye dalam Pemilihan Umum Tahun 2024 di Kabupaten Siak;

#### MEMUTUSKAN :

- Menetapkan : KEPUTUSAN KOMISI PEMILIHAN UMUM KABUPATEN SIAK TENTANG PENETAPAN LOKASI PEMASANGAN ALAT PERAGA KAMPANYE DALAM PEMILIHAN UMUM TAHUN 2024 DI KABUPATEN SIAK.
- KESATU : Menetapkan Lokasi Pemasangan Alat Peraga Kampanye dalam Pemilihan Umum Tahun 2024 di Kabupaten Siak sebagaimana tercantum dalam lampiran yang merupakan bagian tak terpisahkan dari keputusan ini.
- KEDUA : Penggunaan tempat/lokasi sebagaimana Diktum KESATU agar dikoordinasikan dengan pihak pengelola tempat/lokasi.
- KETIGA : Pemasangan alat peraga kampanye oleh pelaksana kampanye, harus mempertimbangkan etika, estetika, kebersihan, kelestarian tanaman dan keindahan kota

atau kawasan setempat sesuai dengan Peraturan  
Perundang-undangan yang berlaku.

KEEMPAT : Keputusan ini mulai berlaku pada tanggal ditetapkan.

Ditetapkan di : Siak Sri Indrapura  
pada tanggal : 21 November 2023

KETUA KOMISI PEMILIHAN UMUM  
KABUPATEN SIAK

ttd.

AHMAD RIZAL

Salinan sesuai dengan aslinya  
SEKRETARIS KOMISI PEMILIHAN UMUM  
KABUPATEN SIAK





LAMPIRAN  
KEPUTUSAN KOMISI PEMILIHAN UMUM KABUPATEN SIAK  
NOMOR 261 TAHUN 2023  
TENTANG  
PENETAPAN LOKASI PEMASANGAN ALAT PERAGA KAMPANYE DALAM  
PEMILIHAN UMUM TAHUN 2024 DI KABUPATEN SIAK

LOKASI PEMASANGAN ALAT PERAGA KAMPANYE (APK) PEMILU TAHUN 2024

No	Kecamatan	Kelurahan/Kampung	Lokasi Pemasangan Alat Peraga Kampanye (APK)
1	Siak	Kampung Dalam	Jalan Pasar Baru, RT.001, RW.001 (Penyebrangan Fery Lama, Kanan Kiri Jalan)
			Jalan Sutomo RT.018, RW.005 (Simpang 4 Bundaran Gambus jarak 50 M dari Bundaran ke Arah Jalan Suak Lanjut di Kanan Jalan)
			Jalan Mudzaffarsyah, RT.22 RW.06 (sebelah kiri dari Simpang Tengku Buwang Asmara)
			Jalan Sultan Syarif Ali RT.19 RW.06 (samping kantor KUA Siak)
		Kampung Rempak	Lapangan Bola Kaki samping SMAN 1 Siak Jl. Hang Tuah, RT.04 , RW.01 ( sampai ke arah Lapangan bola Volly)
			Bundaran LAMR Jl. Hang Tuah, RT.05 RW.01, (50 M dari Bundaran ke Arah Jalan Kwalian)
			Simpang Tiga jalan 2 arah Depan toko Cahaya Tani (sepanjang seberang Toko Cahaya Tani).
			Depan Waterpark Jl Lintas Siak – Tumang (50 M dari Bundaran arah ke Tumang).
		Langkai	Simpang Sekunder 8 sebelum Jembatan Sungai Cimpur RT.001 RW.001 Dusun 1
			Simpang Tiga Paret Baru - Belantik RT.007 RW.002 Dusun II (sebelah kiri jalan)
			Bundaran Arah Penyebrangan Ferry Belantik RT.010 , RW.004 Dusun III (ke arah pasar Kamis, sebelah kanan jalan)
			Lapangan Bola Kaki Jalan Suak Nyonya RT.011 , RW.004 Dusun III (disepanjang sisi lapangan Bola Kaki)
		Tumang	Jalan Siak - Sei Mandau RT.002 , RK.003 (Depan Pemakaman sebelah kanan Jalan)
			Jalan Simpang Tiga Arah Bedeng RT.002 , RK.002 (sebelah kanan jalan)
			Jalan Siak - Sei Mandau Depan Pertanian/Pasiran RT.001 , RK.001 (sebelah kiri jalan)
			Jalan Tengku Bertuah RT.002 , RK.003 (Lapangan Bola Volly)
		Merempan Hulu	Simpang Tiga Jalan Merdeka Siak-Tumang RT.010 , RW.003
			Simpang Empat Jalan Putri Tujuh-Perjuangan RT.008 , RW.003
			Simpang Tiga Jalan Darul Takwa-Putri Tujuh RT.004, RW.002
			Depan Lapangan Volly Jalan Bujang Sayang RT.002, RW.001
		Rawang Air Putih	Simpang Gapura Rawang Air Putih Jalan Lintas Siak-Tumang RT.001, RK.001 Dusun 1 (sebelah kiri jalan)
			Simpang Empat Pesantren Nurul Furqon Jalan M.Nur AbidinRT.001 RK 001 Dusun 1 (sebelah kiri jalan)
			Jalan Lintas Siak-Tumang RT.007 RK.003 Dusun II (Dekat Pembibitan Sawit sebelah kiri jalan)
			Jalan Datuk Setia Amanah RT.007 RK.003 Dusun II (Simpang Empat Pematang Tiga sebelah kiri jalan)
		Suak Lanjut	Jalan Suak Lanjut, RT.008 RW.002 (Simpang Tiga SMA N 2 Siak, dari arah suak lanjut sebelah kiri jalan)
			Jalan Suak Lanjut, RT.001, RW.001 (Belakang SMP 1 Siak Arah Jembatan Kuburan Cina dari kantor desa sebelah kiri jalan)
			Jalan Suak Lanjut, RT.006 RW.002 (Simpang 3 Belakang Pasar Belantik Kanan jalan)
			Jalan Suak Lanjut, RT.004 RW.002 (Jembatan REMKO, sebelah Kiri, sebelum Lapangan Bola Kaki).
		Buatan Besar	Jl. Lintas Siak - Bungaraya RT.02 RW.02 Dusun Raja Kecil (disebelah kiri jalan Gg. Sekunder 4)
			Jl. Lintas Siak - Bungaraya, RT.01 , RW.02 Dusun Kolam Hijau (Tikungan Tower Gg. Sekunder 1 sebelah kiri jalan)
			Jalan masuk Kolam Hijau RT.03 , RW.01 Dusun Kolam Hijau (didekat Gerbang Masuk Kolam Hijau, sebelah Kanan Jalan)
			Jl. Suak Gelanggang RT.03, RW.01 Dusun Kolam Hijau (sebelah kiri jalan dari kolam hijau)
2	Sungai Apit	Sungai Apit	Simpang Tiga Kelapa Kuning sampai dengan MDA MI Jl. Hangtuah. Titik Utama Lokasi area sebelah Bengkel Hasan Simpang Tiga Kelapa Kuning.



No	Kecamatan	Kelurahan/Kampung	Lokasi Pemasangan Alat Peraga Kampanye (APK)
			Simpang Tiga Rintis Jl. Gajah Mada Sampai dengan Simpang Jl. Jambu Rintis, Titik Utama Lokasi disebelah Alfamart Simpang Tiga Jl. Gajah Mada Rintis
			Simpang Tiga Rintis Jl. Sudirman Sampai dengan Kantor Polsek sungai Apit, Titik Utama lokasi di area pinggir lapangan futsal Jl. Sudirman.
			Simpang Empat Masjid Agung Sampai dengan Simpang Tiga Koramil, Titik Utama lokasi di sebelah Kantor Sekretariat PPK Sungai Apit Jl. Gajah Mada.
		Teluk Lanus	Jl. Kaharunudin Nasution, Dusun 01 RT. 01 RW. 02 Sampai Jl. Prof. Dr. Hamka (Dijalan Hasan Basri).
			Simpang Tiga Jl. Poros Dusun 03 RT. 01 RW. 03 Sampai ke Jl. Simpang Tiga TM. Rahim THS Dusun 03 RT. 01 RW. 03 ( DiJl. Pendidikan Dusun 03).
			Simpang Tiga Jl. Poros sampai ke Simpang Tiga TM. Rahim THS Jl. Pertanian Dusun 02.
			Simpang Tiga Jalur 1 Dusun 02 RT. 01 RW. 02 Sampai Ke Jl. Simpang Tiga Poros Sawah Dusun 02.Jalan Pertanian, Dusun 02, RT/RW 01/02
		Tanjung Kuras	Lapangan Bola Jl. Pahlawan RT. 003 RW. 01 100 Meter
			Jl. Pahlawan Kampung Tanjung Kuras RT. 002 RW. 002 (TPU) 100 Meter
			Jl. Siak Besar Kampung Tanjung Kuras RT. 003/ RW. 003 (Simpang Empat Jl. Pantai Beting 100 Meter)
		Parit I/II	Jalan Sudirman RT.01 RK. 02 Dusun 1 (Depan Lapangan lampu colok arah 100 meter ke etnic café).
			Jalan Ismail RT. 01 RK. 01 Dusun 2 ( Sepanjang Jalan Ismail)
			Jalan Sidomulyo RT. 01 RK. 02 Dusun 3 (Simpang 4 mengarah 200 Meter ke arah Mesjid Al-Hasanah).
		Teluk Masjid	Simpang Empat Fery Penyeberangan atau Terminal Kampung Teluk Mesjid, Jl. Sultan Syarif Kasim RT 001/RW 003 Dusun II, diambil dari titik simpang empat terminal sebelah kiri dari dusun II mengarah ke dusun III sampai
			Simpang Parit Makmur sampai Perbatasan Parit Baru, Jl. Sultan Syarif Kasim RT 002 /RW 008 Dusun V dengan radius lebih kurang 300 Meter.
		Sungai Kayu Ara	Jl. Jenderal Sudirman RT. 002 RW. 001 Sepanjang 100 M di mulai dari Simpang Perbatasan Kayu Ara Permai sampai ke Depan Toko Bangunan Atin.
			Jl. Jenderal Sudirman RT. 010 RW. 005 di mulai dari Dermaga Bahari sebelah Timur sampai di depan Musholla Al-Ikhlas Sepanjang 200 M.
			Jl. Jenderal Sudirman RT. 013 RW. 006 Dimulai dari sebelah BUMKAM kiri kanan jalan sampai bersebelahan dengan TK. Mutiara Hati sepanjang 300 Meter.
			Jl. Imam Salam RT. 008 RW. 005 Di Samping SMK 1 Sungai Apit sampai Simpang Empat Kantor Kampung Sungai Kayu Ara Kiri kanan.
		Lalang	Simpang tiga SMAN 2 Sungai Apit sampai persimpangan Pantai Lalang, Jalan Karya Utama Kp. Lalang RT 001/RW 001, Dusun I
			Lapangan Futsal kp. Lalang sampai TPU, Jalan Karya Utama Kp. Lalang RT 003/RW 002, Dusun I
			Perkebunan Pak Aseng, Jalan Karya Utama Kp. Lalang RT 011/RW 006, Dusun III
		Mengkapen	Persimpangan Jl. Duku dan Jl. BOB radius lebih kurang 200 meter Dusun II.
			Simpang 4 arah buton ke siak radius lebih kurang 200 meter Dusun II
			Persimpangan Jl. Bina Harapan dan Jl. Duku sampai Jembatan Duku Kp. Mengkapen Dusun I
			Jl. Bina Harapan dari samping TK Nurudduha arah ke bunsur radius lebih kurang 100 meter Dusun I
		Sungai Rawa	Jalan. Datuk Laksamana (didepan sepanjang Lapangan Sepak Bola Kampung Sungai Rawa)
			Jalan. Datuk Laksamana dan Jalan Syarif Qasim (Simpang Empat di Depan dan disamping Balai Kesenian Kampung Sungai Rawa)
			Jalan. Penghulu Tanjung (Simpang Tiga Pelabuhan di Samping dan di depan Kantor Kehutan Lama Kampung Sungai Rawa)
		Penyengat	Jalan Batin Rimbun RT. 001/ RW. 003 Dusun II Kampung Penyengat
			Jalan Lintas Timur RT. 003 / RW. 004 Dusun II Kampung Penyengat.
		Teluk Batil	Simpang Jalan Junjung Duli RT. 003 RK. 001 Dusun Sei Binjai Radius 100 M Kiri Kanan Jalan.
			Simpang Jalan Datuk Kampar RT. 001 RK. 003 Dusun Tengah Radius 100 M Kiri Kanan Jalan.
			Lapangan Bola Kaki Lama RT. 001 RK. 005 Dusun Teluk Indah Radius 100 M Kiri Kanan Jalan.
		Bunsur	Depan Dermaga Putri Tujuh Kampung Bunsur, Jalan Sultan Syarif Khasim RT. 008/ RW. 002 Dusun I Radius 50 Meter.
			Depan Lapangan Bola Kaki Kampung Bunsur Jalan Sultan Syarif Khasim RT. 008 / RW. 004 Dusun II Kiri kanan Jalan Radius 200 Meter.
			Depan Lapangan Futsal Kampung Bunsur RT. 008 / RK. 004 Dusun II Kanan Jalan Radius 100 Meter.



No	Kecamatan	Kelurahan/Kampung	Lokasi Pemasangan Alat Peraga Kampanye (APK)
		Harapan	Lapangan Futsal Parit Sempurna Kiri kanan Jalan Radius 100 Meter
			Persimpangan Tiga Jalan SD RT. 003 RK. 004 Dusun Benio Radius 100 M.
			Lapangan Bola Kaki Dusun Parit Baru Kiri kanan Jalan Radius 100 Meter.
		Kayu Ara Permai	Persimpangan antara Jalan Syarif Kasim dan Jalan H. Agus Salim Radius 100 Meter, Dusun I
			Persimpangan antara Jalan H. Agus Salim dan Jalan Imam Salam Radius 100 Meter, Perbatasan Dusun I dan Dusun II
			Tikungan Perbatasan Kayu Ara Permai dan Sungai Kayu Ara radius 50 Meter atau sampai samping Kedai Permai Jaya.
			Jalan H. Agus Salim Mulai dari samping Service Elektronik Naysa radius 100 M Arah ke Sungai Apit.
		Rawa Mekar Jaya	Jalan Datuk Laksamana Kp. Rawa Mekar Jaya RT 002/RW 002, Dusun Karanganyer Radius 100 Meter Kiri Kanan Jalan.
			Jalan Syarifah Padlun Kp. Rawa Mekar Jaya RT 002/RW 002, Dusun Sidomulyo Radius 100 Meter Kiri Kanan Jalan.
			Jalan Tengku Lung Putih Kp. Rawa Mekar Jaya RT 001/RW 001, Dusun Sidomulyo Kiri Kanan Jalan Radius 100 Meter.
			Jalan Tengku Agung Kp. Rawa Mekar Jaya RT 002/RW 002 Dusun Sidomulyo Kiri Kanan Jalan Radius 100 Meter.
3	Minas	Kelurahan Minas Jaya	Jl. Yos Sudarso KM 23 [simp. Gelanggang Ikan]
			Jl. Yos Sudarso KM 29 [Seberang Simp.Koramil Lama sampai Jembatan Tol]
			Jl. Yos Sudarso KM 30 [Seberang GS 2]
			Jl. Yos Sudarso KM 31 [Seberang Simpang Masjid Nur Hidayah samapi simpang Gg. Baitul Makmur]
		Kampung Minas Timur	Jl. Perawang KM 9 [ Depan pasar]
			Jl. Perawang KM 2 [seberang jalan rumah makan Sambalado]
			Jl. Perawang KM 4 [ Kampung Karo]]
			Jl. Bukit Indah [Simp. Tiga Posronda]
		Kampung Minas Barat	Jl. Yos Sudarso [simpang pasar bawah migas sampai simpang Lapangan Basket]
			Jl. Yos Sudarso KM 35 [jl. beton sebelum tanjakan sebelah kiri]
			Jl. Yos Sudarso KM 39 [ simpang 3 hingga turunan sebelah kiri]
			Jl. Yos Sudarso KM 49 [Simp Putra Dairi Sebelaaah kanan]
			Jl. GS V Kampung Tenggara [Simp. 3]
		Kampung Mandiangin	Tugu Kampung Mandiangin , dusun Tuah Sekato RT 002/ RK 001
			Diantara Gedung PAUD Samapai Lapangan bola kaki , Dusun Montikato RT 001/ RK 005
			Simpang Tiga Jl. Banjar Sebelas Dusun Mak Kaib RT 002/ RK 004
			Jl. Banjar Sebelas Dusun Mak Kaib RT 002/RK 004
		Kampung Rantau Bertuah	Jl. Cempedak RT 003/ RW 004 [Dekat Poskamling]
			Jl. Utama RT 002/ RW 002 [Simpang empat jalan utama]
			Jl. Sukun RT 001/ RW 002 [Lapangan bola voli]
4	Tualang	Kelurahan Perawang	Jl. Datuk Laksamana Ujung
			Jl. Hang Jebat Ujung s/d Gerbang KPR 2
			Jl.Raya Minas - Perawang KM 4 (Segitiga di Depan Masjid Al-Huda)
			Jl. M. Yamin Ujung Sebelah Kanan s/d Tikungan Indah Kasih
		Pinang Sebatang Timur	Jalan Pertiwi Samping Kantor Desa Pinang Sebatang Timur
			Pasar Bunut Jalan Pertiwi

No	Kecamatan	Kelurahan/Kampung	Lokasi Pemasangan Alat Peraga Kampanye (APK)
			Jalan AMD Bunut Depan Gerbang Timbagan IKPP
			Jalan Laksamana Pertiwi
		Pinang Sebatang	Area Mess BOB dan Samping Mess Pos Satpam
			Seberang Ferry (RT.01 RW 05, Jl Raya Siak Dusun Sekar Mayang)
			Perbatasan Gasib Sebelah Tugu Gasib (RT 06 RW 03 Dusun Sekar Mayang)
			Tower Sampai Simpang Gg Kasih (RT 04 RW 05 Dusun Pinang Kampai)
			Dari Klenteng Sampai Simpang Rusunawa (RT 04 RW 03 Dusun Pinang Kampai)
			Tepi Pagar Pujasera (RT 02 RW 03 Dusun Pinang Kampai)
			Sepanjang Lapangan Sepakbola Lumber (RT 0 RW 04 Dusun Harapan Baru)
		Tualang Timur	Bundaran Simpang Gondrong (Jl. Baru Bakal)
			Depan Seberang SDN 10 Tualang (Jl. Baru Bakal)
			Samping SPBU (Jl. Baru Bakal)
		Perawang Barat	Jl. Raya KM 8 (di Depan Kuburan)
			Jl. Raya KM 11 (Simpang Jl. Pemda)
			Jl. Raya KM 17 (Pematang Dara)
			Jl. Sultan Alimuddin Syah Depan Perumahan Ataya
		Pinang Sebatang Barat	Jl. AMD Simpang 4 Mess Sopir Tambang PT Indah Kiat Bunut
			Jl. Impress Simpang Gambut Tower
			Jl. Sukajaya, Pertigaan Sukajaya - Rasau Kuning
		Maredan	Jl. H. Abdullah, Maredan (dekat Sungai Pulau Bawah Jembatan)
			Lapangan RAPP, Jl. H. Abdullah RT 01/RK 01
			Lapangan KRS Jl. H. Abdullah RT 01/ RK 01
			Simpang PT Palmax, Jl. H. Abdullah Maredan
			Jl. Bukit Keramat (dekat Pasar) RT 01/RK 01
			Jl. Simpang Haji (dekat Koperasi) RT 02/RK 02
			Simpang Pondok I, Jl. Simpang Haji, RT 02/RK 02
			Simpang Emplasment Jl. Lintas Siak - Pekanbaru
			Jl. Lintas Siak - Pekanbaru (Pasar Kampung Tengah ) RT 01 /RK 06 Maredan
			Simpang PT MSSP Maredan Jl. Lintas Siak - Pekanbaru
		Maredan Barat	Jl. Alamsyah Perbatasan Maredan Barat - Perawang Barat
			Simpang Jl. Pulau II
			Jl. Pulau I
			Depan TK Ar- rahaman RT 12/RK 02
		Tualang	Simpang Jl. Hang Tuah
			Jl. Maharaja sriwangsa lapangan gajah tunggal
			Jl. Sri Paduka Dinding Pagar PT Kulim
			Simpang Jalan Maredan Menuju Pekanbaru



No	Kecamatan	Kelurahan/Kampung	Lokasi Pemasangan Alat Peraga Kampanye (APK)
			Jl.Triperjuangsa
5	Sungai Mandau	Teluk Lancang	-Jl. M. Syaff'i Simpang Tiga Teluk Lancang-Kampari RT 001 RK 001 di Sisi Sebelah Kiri dari Muara Kelantan
			-Jl.Simpang Tiga Sawah RT 002 RK 001 di Sisi Sebelah Kiri dari Muara Kelantan
		MUARA KELANTAN	Jl. Empat Suku RK 009 RK 005 Dusun Tanah Bagus Simpang 4 Sawah Sisi Kiri dan Kanan
			-Jl. Sultan Syarif Ismail RT 005 RK 003 Dusun Tanah Bagus (Simpang 3 Pasar) Sisi Kanan dan Kiri
		Lubuk Jering	Jl. Mahkota Raja RT. 004 RK 002 Dusun Lubuk Danto (Simpang SD 02) Sisi Sebelah Kiri dari Kantor Desa Lubuk Jering
			Jl. Mahkota Raja RT 003 RK 002 Dusun Lubuk Tako (Depan Masjid Al-Ikhsan) Sisi sebelah Kanan dari Kantor Desa Lubuk Jering
			Jl. Lintas Perawang-Siak RT 006 RK 003 Dusun Lubuk Danto (Simpang UPTD)
			Jl. Lintas Perawang-Siak RT 006 RK 003 Dusun Lubuk Danto (simpang PT SIR)
		Bencah Umbai	-Jl. M. Yusuf RT 005 RK 001 Depan Pasar Bencah Umbai
			-Jl. M. Yusuf RT 005 RK 001 Simpang Tiga (Depan Rumah Pak RK)
			-Jl.Pandan RT 002 RK 001 (Simpang 3 Depan Masjid At-Tawaf)
			-Jl.Pandan RT 003 RW 001 (Samping Gapura Kantor Desa)
		Lubuk Umbut	-Jl. Datuk Panglimo Poang RT 001 RK 001 (Samping Gapura Pintu Masuk Kampung) Sisi Kiri Kanan
			-Jl. Datuk Panglimo Poang RT 002 RK 003 (di Depan Tower Fitowifi) Sisi Kiri Bahu Jalan
			-Jl. Datuk Panglimo Poang RT 001 RK 004 (Simpang 4 Samping Pos Ronda) Sisi Kanan dan Kiri
		Olak	Jl. Lintas Sungai Mandau - Siak Depan Pasar Kampung Olak
			Jl. Lintas Sungai Mandau - Siak Simpang 4 Kampung Olak
		Muara Bungkal	-Jl. KM 100 Simpang 4 RT 001 RK 003 Dusun Ponti Samak
			-Jl. KM 100 Depan Perumahan 88 Dusun Ponti Samak
			- RT 001 RK 001 Dusun Pangkalan Cacing (Dekat Jalan Pemda)
		Tasik Betung	-Jl. Sriwangsa, KM 78 RT 001 RK 001 Simpang Tiga Jalan Pemda Dusun 1
			-Jl. Syarif, KM 75 RT 005 RK 003 Simpang Tiga Jalan Pemda Dusun 2
			- Jl. Sekolah RT.002/RK.002 Simpang Tiga Bedeng Makmur Dusun I
		Sungai Selodang	-Jl. Lebai Muthalib RT 003 RW 006 (Dekat Pasar)
			-Jl. Lintas Sungai Mandau Depan SPBU RT 002 RK 002
			-Jl. Muhammad Jamil Dekat Lapangan Mini Futsal RT 001 RK 004
6	Dayun	Sawit Permai	Jalan Poros Pinggir Lapangan Bola Kaki Kampung Sawit Permai RT 10 RW 06
			Jalan Poros Siak-Perawang Simpang KM 58
			Jalan Poros Siak-Perawang KM 55 Depan Alfamart
		Merangkai	Jalan Poros Simpang Bakso RT 007 RW 002
			Jalan Poros Simpang Amin RT 014 RW 004
			Jalan Poros Simpang Jalur 1 RT 004 RW 002
		Pangkalan Makmur	Jalan Foros RT 01 RK 01 Sebelum Ampang-ampang Simpang KM 64
			Simpang Tiga Bude Kasmi RT 01 RK 01
			Simpang Tiga RT 01 RK 03
			Simpang Tiga Ke Dusun Pandan Jaya RT 003 RK 01

No	Kecamatan	Kelurahan/Kampung	Lokasi Pemasangan Alat Peraga Kampanye (APK)
			Simpang Tiga Pos Kambling RT 02 RK 04
		Buana Makmur	Jalur 1 Sekitaran Gapura
			Jalur 12 Simpang Tiga
		Suka Mulia	Poros gapura Kampung Suka Mulia
			Poros Halaman KUD
			Poros Simpang Tiga Arah SDN 13
			Halaman Balai Desa
			Simpang Tiga RT 5 RW 2
		Teluk Merbau	Simpang Tiga RT 002 RK 001 Blok A Di Area Perkarangan Rumah Bapak Saefullah
			Simpang Tiga RT 003 RK 001 Blok A Di Area Perkarangan Rumah Bapak Sakiran
			Jalan Aspal Simpang Empat Blok A RT 003 RK 002 Di Area Perkarangan Rumah Bapak Sunaryo
			Jalan Aspal Simpang Tiga Blok B RT 003 RK 003 Di Perkarangan Rumah Bapak Murjono
			Jalan Aspal Simpang Empat Blok B RT 001 RK 006 Di Perkarangan Rumah Bapak Suhadi Dan Salimin
			Simpang Tiga Blok B RT 002 RW 006 Di Area Perkarangan Rumah Ibu Astuti
		Berumbung Baru	Simpang Tiga Masuk 9A Sawit Kelompok 6
			Simpang Tiga Masuk Perumahan 9B RT 010 Toke Sawit Eja
			Simpang Empat RT 015 dan RT 016 Dusun Kampung Tengah
			Simpang Tiga RT 019 Dusun Gajah Mungkur
			Simpang Empat Tikungan Masuk 9C
		Sialang Sakti	Pinggir Lapangan Bola Pasar Kampung Sialang Sakti
			Simpang Tiga Pak Sakri Bawah Tiang Listrik
			Pinggir Lapangan Miring , Samping Pustu
			Simpang Empat Pustaka Desa Tanah KUD Palma Jaya
			Simpang Jalur Satu Dari Arah Sengkemang
			Simpang Tiga Jalur Lima Ujung
			Simpang Empat Jalur Tiga Sawit Butar-butar
		Banjar Semina	Jalan Poros Jalur 1 Dusun 1 Banjar Agung
			Simpang Tiga Lapangan Bola Kaki RT 03 RW 03 Dusun Banjar Agung
			Jalan Poros Simpang Tiga Dusun Banjar Tengah
			Jalan Poros Simpang Tiga Dusun Suka Jaya Dekat Gedung Posyandu
			Depan Simpang KM 65 Dekat Pipa
		Dayun	Jalan Tuk Antan Cantih Depan Simpang Jalan Baru KM 69
			Jaln Lintas Perwang-Siak Depan Simpang Pasar Dayun KM 70
			Jalan Tun Antan KM 70 RT 04 RW 02 Di Seberang Mi Mutmainah
			Jalan Lintas Perawang-Siak Depan Simpang Inpres KM 72
			Jalan Tun Antan Jamin Simpang Empat Sebelum SMPN 2 Dayun
			Jalan Paduka Tuan Yang Mengarah Ke Kampung Melayu



No	Kecamatan	Kelurahan/Kampung	Lokasi Pemasangan Alat Peraga Kampanye (APK)
			Simpang Masuk Brovit KM 2
			Jalan Lintas Perawang Siak Simpang Tiga (Simpang Masuk SMA)
			Jalan Lintas Perawang-Siak Simpang Tiga
		Lubuk Tilan	Jalan Poros Lubuk Tilan-Teluk Merbau Wilayah RT 1 RW 4 (Dekat Gapura Kampung Lubuk Tilan)
			Jalan Terobosan Merangkai-Lubuk Tilan Wilayah RT 5 RW 3 Dusun Rejo
			Jalan Poros Dusun Kauman Wilayah RT 7 (Tikungan Pak Suwardi)
		7 Kerinci Kanan	Buatan Baru
			Jalan Sultan Syarif Qasim RT 001 RW 001 Dusun Pematang Harapan
			Jalan Sultan Yahya RT 009 RW 003 Dusun Pematang Tengah
			Jalan Sultan Syarif Qasim RT 009 RW 003 Dusun Pematang Tengah
			Jalan Sultan Syarif Qasim RT 012 RW 004 Dusun Pematang Indah
			Jalan Tengku Agung RT 013 RW 004 Dusun Pematang Indah
			Jalan Sultan Syarif Qasim RT 014 RW 004 Dusun Pematang Indah
		Bukit Harapan	Pinggir Jalan Poros RT.001 RW. 001 Dusun Suka Makmur
			Pinggir Jalan Poros RT.001 RW.001 Dusun Suka Makmur
			Pinggir Jalan Poros RT.004 RW. 002 Dusun Suka Makmur
			Pinggir Jalan Poros RT.005 RW.003 Dusun Banjar Tengah
			Pinggir Jalan Poros RT.010 RW. 005 Dusun Suka Sari
			Pinggir Jalan Poros RT.011 RW.006 Dusun Suka Sari
		Jati Mulia	Jalur 3 RT 004 RW 001 Dusun Mukti Sari
			Depan Posyandu Pasar Poros RT 003 RW 001 Dusun Mukti Sari
			Pinggir Jalan Poros Kampung Depan Embung RT 009 RW 003 Dusun Suka Rukun
			Pinggir Jalan Poros Kampung Depan Lapangan Volly RT 009 RW 003 Dusun Suka Rukun
			Jalur 8 RT 008 RW 002 Dusun Mukti Sari
			Jalur 7 RT 007 RW 002 Dusun Mukti Sari
			Jalur 4 RT 004 RW 002 Dusun Mukti Sari
		Buana Bhakti	Pinggir Jalan Poros RT 006 RW 003 Dusun Rawa Buana
			Jalan Poros RT 008 RW 004 Dusun Rawa Buana
			Jalan Poros RT 011 RW 005 Dusun Bhirawa
			Jalan Poros RT 012 RW 006 Dusun Bhirawa
			Jalan Poros RT 010 RW 005 Dusun Bhirawa
			Jalan Poros RT 003 RW 003 Dusun Tri Buana
		Seminai	Pinggir Jalan Poros Tengah RT 005 RW 002 Dusun Meranti
			Pinggir Jalan Poros Barat RT 008 RW 003 Dusun Meranti
			Pinggir Jalan Poros Timur RT 001 RW 001 Dusun Meranti
			Pinggir Jalan Poros Kampung RT 004 RW 002 Dusun Samak
			Pinggir Jalan Poros Seminai-Buatan Baru RT 005 RW 003 Dusun Samak
			Pinggir Jalan Lintas Simpang Amir Dusun Kolim

No	Kecamatan	Kelurahan/Kampung	Lokasi Pemasangan Alat Peraga Kampanye (APK)
			Pinggir Jalan Poros Simpang Amir RT 007 RW 003 Dusun Kolim
			Pinggir Jalan Poros Kampung RT 007 RW 003 Dusun Kolim
			Pinggir Jalan Lintas Simpang Perjuangan RT 001 RW 001 Dusun samak
		Kerinci Kanan	Pinggir Jalan Swadaya RT 004 RW 002 Dusun Bukit Lajim
			Pinggir Jalan Pertamina KM.72 RT 004 RW 002 Dusun Bukit Lajim
			Jalan Ahmad Dang RT 07 RW 03 Dusun Harapan Baru
			Jalan Ahmad Dang RT 10 RW 04 Dusun Harapan Baru
			Pinggir Jalan Maredan Sawit Sejahtera RT-017 RW 061 Dusun Sawit Sejahtera
			Jalan Rimba Cempedak RT 013 RW 005 Dusun rimba Cempedak
		Bukit Agung	Jalan Poros Kampung ,Simpang RT. 11 RT.012 RW. 004 Dusun 2
			Jalan Poros Kampung RT.008 RW.004 Dusun 2
			Jalan Poros Kampung RT.001 RW.001 Dusun 1
			JL.Lintas Timur KM.59/SIMP. Pabrik Indosawit Dusun 4
			Jalan Merpati , Poros RT 15 Dan 17 RK 06 Dusun 3
		Delima Jaya	Jalan Diponegoro RT 10 RW 03 Dusun Sri Kencana, Perbatasan Kampung Delima jaya Dan Desa Delik
			Pinggir Jalan Setia Pahlawan RT 01 RW 01 Dusun Mulya Sari ,Perbatasan Kampung Delima Jaya Dan
			Pinggir Jalan Setia Pahlawan RT 03 RW 01 Dusun Mulya Sari Di Tanah Perkantoran Kampung
			Pinggir Jalan Setia Pahlawan RT 11 RW 04 Dusun Suka Sari
			Pinggir Jalan Setia Pahlawan RT 03 RW 01 Dusun Mulya Sari
			Pinggir Jalan Setia Pahlawan Dari Jembatan Sampai Dengan Gapura Perbatasan Kampung Buana Bhakti
		Simpang Perak Jaya	Pinggir Jalan Poros Simpang Perak Jaya RT 010 RW 004 Dusun Bhakti Jaya
			Pinggir Jalan Poros Simpang Perak Jaya RT 0007 RW 003 Dusun Bhakti Jaya
			Pinggir Jalan Poros Dalam Simpang Perak Jaya RT 011 RW 003 Dusun Bhakti Jaya
			Pinggir Jalan Poros Simpang Perak Jaya RT 004 RW 002 Dusun Karya Mukti
			Pinggir jalan Poros Dalam RT 011 RW 003 Dusun Bhakti Jaya
			Pinggir Jalan Poros Tran Baru RT 015 RW 005 Dusun Karya Baru
			Pinggir Jalan Poros Simpang Perak Jaya RT 016 RW 006 Dusun Karya Baru
		Kumbara Utama	Jalan Poros RT 001 RK 01 Dusun Sumber Sari
			Jalan Poros Simpang Tiga Bidan Ririn RT 001 RW 001 Dusun Sumber Sari
			Simpang Tiga Jalan Durian RT 001 RK 001 Dusun Sumber Sari
			Pinggir Jalan Poros Simpang Tiga Jalan Ahmad Dahlan RT 002 RK 002 Dusun Sumber Sari
			Pinggir Jalan Poros Simpang Tiga RT 005 RK 003 Dusun Sumber Rejeki
			Pinggir Jalan Poros Simpang Tiga RT 006 RK 003 Dusun Sumber Rejeki
			Pinggir Jalan Poros Simpang Tiga RT 007 RK 004 Dusun Sumber Rejeki
			Pinggir Jalan Poros Simpang Tiga RT 008 RK 004 Dusun Sumber Rejeki
			Pinggir Jalan Poros Simpang Tiga RT 011 RK 002 Dusun Sumber Rejeki
			Pinggir jalan Poros Simpang Tiga Pasar Rabu RT 012 RK 002 Dusun Sumber Sari



No	Kecamatan	Kelurahan/Kampung	Lokasi Pemasangan Alat Peraga Kampanye (APK)
		Kerinci Kiri	Pinggir Jalan Kelompok Tani Dusun Kayu Batu
			Pinggir Jalan RT 016 RW 001 Dusun Kelapas
			Simpang Gerbang Kerinci Kiri RT 008 RW 001 Dusun kelapas
			Pinggir Jalan RT 015 RW 001 Dusun Kelapas
			Pinggir Jalan RT 002 RW 002 Dusun Kayu Batu
			Pinggir Jalan RT 007 RW 003 Dusun Baru Jaya
		Gabung Makmur	Pinggir Jalan Poros Kebun Plasma Pak Sardi
			Jalan Poros Kebun Jalur 3 Kampung RT 004 RW 002 Dusun Karya Makmur
			Jalan Poros Kebun Pak Bima D.C. Jalur 5 RT 008 RW 003 Dusun Harapan Jaya
			Jalan Poros Kebun Kelompok Tani Jalur 8 RT 012 RW 004 Dusun Harapan Jaya
8	Bunga Raya	Bunga Raya	Jalan Sultan Syarif Kasim Dusun Endang Darma RT 002 RW 006 (Taman Sri Wangsa Kampung Bungaraya Kecamatan Bungaraya)
			Jalan Sultan Syarif Kasim Dusun Sido Mulyo RT 001 RW 003 (Simpang Jalan Hinduk Salak)
			Jalan Sultan Syarif Kasim Dusun Tani Jaya RT 001 RW 002 (Lapangan Bola Kaki Duta Kampung Bungaraya Kec. Bungaraya)
		Jati Baru	Lapangan Bola Kaki Surabaya Dusun Jatimulya
			Lapangan Bola Kaki Bima Putra Dusun Jatirejo
			Jl. Abdul Karim Dusun Medan Baru (Sekitar Simpang Medan Baru)
		Jaya Pura	Jalan Sultan Syarif Qasim (Sekitar Tugu Perbatasan Kecamatan Bungaraya - Kecamatan Siak)
			Pinggir Lapangan Sepak Bola Bima Sakti Jl. Sultan Syarif Kasim RT 002 RK 002, Dusun III Indra Jaya
			Jalan Sultan Syarif Qasim (Sekitar Perbatasan Kampung Jayapura — Kampung Bungaraya)
		Kemuning Muda	Lapangan Voli Dusun Tani Jaya
			Sau Meting Dusun Suka Tani
			Lapangan Sepak Bola Dinasty Dusun Suka Tani
		Buatan Lestari	Simpang Kantor Kampung Buatan Lestari (Arah Masuk Gg. Buaya) Dusun III
			Tribun Lapangan Sepak Bola Dusun II
			Pasar Tradisional Kampung Buantan Lestari Dusun II
			Simpang Pemakaman Umum Dusun I
		Tuah Indrapura	Jalan Panglima (Depan Pos BABINKAMTIBMAS Dusun Suka Jadi) Kampung Tuah Indrapura
			Jalan Panglima (Lapangan Sepak Bola Tuah fc Dusun Suka Jadi) Kampung Tuah 1ndrapura
			Jalan Pang1ima (Depan Pasar Tradisional Dusun Suka Maju) Kampung Tuah 1ndrapura
		Langsat Permai	Jalan Hang Tuah Dusun I Tri Mukti RT 001 RW 001 (Lapangan Bola Volly Buana Putra)
			Jalan Hang Tuah Dusun II Gajah Mukti RT 002 RW 003 (Lapangan Bola Volly Bayu Putra)
			Jalan Hang Tuah Dusun II Mukti Jaya RT 001 RW 007 (Lapangan Bola Kaki Putra Galang)
		Dayang Suri	Jalan Sultan Syarif Qasim (Tugu Perbatasan Kampung Temusai Jl. Sekunder IV) Sebelah Kanan
			Jalan Sultan Syarif Qasim (Gang Musholak — Simpang Medan Baru) Sebelah Kanan
			Jalan Sultan Syarif Qasim (Simpang Medan Baru Perbatasan Kampung Bunga Raya) Sebelah Kanan
		Temusai	Tikungan Jalur Dua Stadion Kampung Temusai
			Tikungan Gg. Sekolah Dusun III

No	Kecamatan	Kelurahan/Kampung	Lokasi Pemasangan Alat Peraga Kampanye (APK)
9	Koto Gasib	Suak Merambai	Jln. Tengku Buang Asmara (Perbatasan Suak Merambai dan Jayapura)
			Jln. Tengku Buang Asmara (Sekitar Simpang Tiga Arah Dusun Kampung Aceh)
			Jln. Tengku Agung (Sekitar Simpang Tiga Dekat Gang Mesjid)
		Pangkalan Pisang	Seberang Jalan Depan Lapangan Voly KM. 2 (RT. 001 RW. 001)
			Depan Kantor Badan Penyuluhan Pertanian (BPP) sd Kantor Desa Pangkalan Pisang (RT.004 RW. 001)
			KM.1 1 Seberang Masjid Al-Ilidayah Sebelah Pipa (RT. 005 RW. 002)
			Simpang Jalan hangtuah (RT. 012 RW. 005)
			Simpang Astra dari rumah Buk Sabar Br Manik s/d Depan Rumah Yoas Budiman (RT. 014 RW.005)
		Kuala Gasib	Sebelah Pipa Masjid Muhajirin (RT. 001 RW.001)
			Jalan Lubuk Miam (RT. 002 RW. 004)
			Sebelah Pipa Simpang Astra (RT. 002 RW. 003)
			Sebelah Pipa Masjid Baiturahman (RT. 003 RW.002)
			Sebelah Pipa Simpang Pasar (RT. 003 RW. 003)
			Sebelah Pipa Bengkolan (RT. 001 RW. 002)
			Sebelah Pipa depan kantor Bumkam (RT. 002 RW. 002)
		Teluk Rimba	Depan Gedung Serbaguna Dusun Bangso (RT. 004 RW. 002)
			Samping kantor Bumkam arah masuk lapangan bola (RT. 003 RW. 002)
			Pinggir Lapangan Sepak Bola Dusun Seginti1 (RT. 002 RW. 001)
			Jalan Penyeberangan Dusun Segintil (RT. 002 RW. 001)
			Pinggir Lapangan Voly Dusun Segintil (RT. 002 RW. 001)
		Buatan I	Pinggir Lapangan Voly Dusun Kuala Mandau (RT. 002 RW. 001)
			Jl. Firdaus Samping Jalan Masuk Masjid dan Pustu Buatan 1 Dusun Kuala Mandau (RT. 004 RW. 002)
			Pinggir Lapangan Voly Dusun Gang Damai (RT. 006 RW. 003)
			Dekat Jembatan Penyeberangan Dusun Gang Damai (RT. 006 RW. 003)
			Pinggir Lapangan Sepak Bola Dusun Perbaungan (RT. 011 RW. 006)
			Pinggir Lapangan Voly Dusun Perbaungan (RT. 010 RW. 005)
		Sengkemang	Jalan Pemda dari Rumah Sutirto s/d Rumah Jusman (RT.002 RW.001)
			Jalan harapan dari Rumah Tina s/d Rumah Ari (RT.003 RW.002)
			Simpang Menuju Arah Sialang Sakti (RT.008 RW.003)
			Kiri Kanan Jalan Pemda dari Rumah Gelim s/d depan RM. Sup Tunjang RT.002 RW.001
		Rantau Panjang	Jalan Pemda mulai dari Simpang Jalan TKBM sd Ja1an IDT Dusun Suka Makmur (RT.002 RW.001)
			Jalan Pemda mulai dari Boxcolver Sei Sengkemang sd depan simpang Jl. Rimba Pulai Dusun Suka Damai (RT.007 RW.002)
			Jl. Penghulu Jabung mulai dari ruko Sutardi s/d rumah Jhon Hariyadi (RT.002 RW.001)
			Simpang Jl. Penghulu Jatim Dusun Suka Maju (RT.008 RK.003)
			Jl. Penghulu Jabung Simpang Masjid Darussalam Dusun Suka Maju (RT.010 RW.003)
			Simpang Tiga Jl. Pelajar SDN 015 Rantau Panjang Dusun Suka Damai (RT.005 RK.002)
			Jl. Penghulu Jabung Dusun Suka Maju (RT.011 RK.003)



No	Kecamatan	Kelurahan/Kampung	Lokasi Pemasangan Alat Peraga Kampanye (APK)
		Empang Pandan	Pinggir Lapangan Sepak Bola Blok C Dusun Pandan Mukti (RT. 004 RW. 002)
			Simpang 3 Blok C Dusun Pandan Mukti (RT. 004 RW. 002)
			Simpang Buana Dusun Pandan Mukti (RT. 019 RW. 001)
			Pinggir Kebun Ketahanan Pangan Dusun Tanjung sari Samping Posyandu Kepodang II (RT. 013 RW. 005)
			Depan Rumah Pak Supardi Dusun Pandan Mukti (RT. 001 RW. 001)
		KerANJI Guguh	Simpang KM. 51 Sebelah Pipa (RT. 006 RW. 002)
			Sebelah Pipa Seberang Simpang KM. 53 Jalan Lintas Perawang - Dayun ( RT. 006 RW. 002 )
			Tanjakan Gudang Pupuk Jalan Poros (RT. 005 RW. 002)
			Jalan Patimura Simpang Kantor Desa (RT. 008 RW. 003) ke Arah RT. 002 RW. 001
			Jalan Hang Tuah (RT. 003 RW. 001) ke Arah RT. 002 RW. 001
			Jalan Poros dari Bengkel Las sd Sarang Walet (RT. 013 RW. 005)
		Sri Gemilang	Pinggir Jl. Pemda Siak-Buatan Arah ke Mempura (RT. 003 RW. 001)
			Pinggir lapangan Voli (RT 005 RW 002)
			Lahan Masyarakat Samping Polides (RT 003 RW 001)
			Sebelum Jembatan Ketari'Arah Rantau Panjang (RT. 001 RW. 001)
		Tasik SeminaI	Samping dan Depan POS Bhabinkamtibmas Dusun Bina Utama (RT. 003 RW. 001)
			Sebelum Simpang Tiga Dusun Bina Utama (RT. 006 RW. 002)
			Simpang Tiga Depan Gardu PLN Dusun Batu Ampar (RT. 008 RW. 003)
			Pinggir Lapangan Voly Lama (RT. 009 RW. 003)
			Pinggir Jalan Lintas dari SPBU sd Rumah Pak Yulisno Dusun Batu Armpar (RT. 011 RW. 004)
			Simpang Tiga Pos Kamling Dusun Bina Utama (RT. 007 RW. 003)
		Buatan II	Jalan Pemda arah Jembatan setelah Kedai Ulil Sampai Ruko Ilura/Era (RT. 015 RW. 005)
			Seberang Masjid Assa'adah dari Simpang Pertamina sampai Kedai Amat Ayam (RT. 016 RW. 005)
			Kiri Kanan Jalan Musimas dari Simpang SMAN 1 Koto Gasib Sampai seberang rumah Jumizan (RT. 014 RW. 005)
			Simpang 4 Setelah Penyeberangan Dusun Lingkar Naga (RT. 017 RW. 006)
			Pinggir Lapangan Sepak Bola Dusun Lingkar Naga (RT. 017 RW. 006)
10	Lubuk Dalam	Lubuk Dalam	Jalan Pertamina Samping Kantor Kampung Lubuk Dalam RT 001 Dusun Raja Gasib(Tanah Lapang Samping Kantor Kampung Lubuk Dalam)
			Jalan Panglima Ghimbam RT 005 RK 001 Dusun Raja Gasib (Jalur 1)
			di Simpang Tiga Perumahan PKS RT 002 RK 003 Dusun Sei.Kalo-kalo
			di Simpang Tiga Perumahan Inti IV PTPN V RT 003 RK 004 Dusun Sei. Bantung
			di Pintu Masuk Perumahan Inti II PTPN V RT 001 RK 004 Dusun Sei. Bantung
			Depan Lapangan Bola PTPN V RT 004 RK 003 Dusun Sei. Kalo-kalo(Depan Warung Mbak Atik)
			Jalan Pertamina RT 001 RK 001 Dusun Raja Gasib Kampung Lubuk Dalam ( di Depan Tanah PTPN V Atau Seberang Toko Delima Abadi Motor)
		Rawang Kao	Jl.Stadion Purna MTQ RT 04 RK 01
			Jl.Simpang SMA RT 05 RK 02
			Simpang KUD RT 01 RK 01
			Simpang Billiard RT 08 RK 02

No	Kecamatan	Kelurahan/Kampung	Lokasi Pemasangan Alat Peraga Kampanye (APK)
			Simpang Kantor Desa RT 09 RK 03
			Jl.Ki Hajar Dewantara RT 12 RK 03
		SIALANG PALAS	JALAN SULTAN SYARIF KASIM RT 16 RK 001 DUSUN 1 (DILAHAN DESA SEBELAH SMA 2)
			JALAN HINDUK PALAS RT 009 RK 003 DUSUN II (DIDEPAN RUMAH PAK HANDOKO)
			JALAN TENGKU ALAM RT 12 RK 003 DUSUN II (DIPOROS TENGAH)
			JALAN SETIA RAJA RT 15 RK 004 DUSUN II (DIDEPAN RUMAH MAS AGUS)
			JALAN DATUK PESISIR RT 005 RK 001 DUSUN I (DIDEPAN RUMAH PAK ROHIM)
			JALAN SULTAN SYARIF KASIM RT 002 RK 001 DUSUN I (DISAMPING PEKARANGAN ARI)
		Sialang Baru	di Jalan Wiranegara Jalur 8 RT 017 RK 004 Dusun Pringgading ( Samping Lapangan Bola)
			di Simpang Jalur 6 RT 012 RK 006 Dusun Lancang Kuning
			di Samping Jalur 2 RT 002 RK 001 Dusun Beringin
			di Samping Jalur 10 RT 019 RK 004 Dusun Pringgading
			di Simpang Jalur 4 RT 008 RK 005 Dusun Lancang Kuning
		SRI GADING	JALAN SETIA WANGSA RT 001 RK 002 DUSUN BAMBU KUNING (DISIMPANG 4 PERBATASAN KAMPUNG SRI GADING DENGAN KAMPUNG RAWANG KAO)
			JALAN PANGLIMA RT 002 RK 001 DUSUN BAMBU KUNING (LAPANGAN BOLA MINI)
			JALAN DATUK LAKSAMANA RT 008 RK 003 DUSUN SIDOMULYO (JALAN POROS ARAH KE EMPANG BARU
			JALAN NEGARA RT 012 RK 004 DUSUN SIDOMULYO (SAMPING LAP.BOLA KAKI)
			JALAN RAJA NEGARA RT 010 RK 004 DUSUN SIDOMULYO (DILAHAN BAPAK TARO / SUHENDRIK)
			JALAN INDRA SETIA RT 016 RW 006 DUSUN WONOSARI (DILOKASI IBU SULIYAH / TUGIMIN)
			JALAN MAJA KARYA RT 018 RK 006 DUSUN WONOSARI (DILAHAN BAPAK SUKADI DAN JAIBAN)
		Empang Baru	Jalan Pertamina (Simpang Eva) RT 005 RK 002 Dusun Sidumulyo (depan Pasar)
			Jalan Setia Raja Blok C RT 001 RK 002 Dusun Sidumulyo (depan Rumah Bapak Dulmukti/Kamiyanto)
			Jalan Setia Raja Blok C RT 002 RK 002 Dysun Sidumulyo(depan Rumah Ujang)
			Jalan Syarif Kasim Blok A RT 004 RK 001 Dusun Sidumulyo( depan Warung Rameyza)
			Jalan Setia Raja Blok E RT 001 RK 003 Dusun Sidodadi(depan Bengkel Saptowadi)
			Jalan Setia Raja Blok E RT 001 RK003 Dusun Sidodadi( depan Rumah Bapak Ansori)
			Jalan Setia Raja Blok H RT 002 RK 004 Dusun Sidodadi (Simpang Lapangan Volly Bapak Jumino)
		Rawang Kao Barat	Simpang Jalan Puskesmas RT 001/RK001 Dusun Sialang Parit Kampung Rawang Kao Barat
			Jalan PLN RT 006/RK 002 Dusun Sialang Bhakti Rawang Kao Barat ( depan Lapangan Volly)
			Jalan Dharmais RT 006/RK 002 Dusun Sialang Bhakti Rawang Kao Barat(Samping Gor Dharmais)
			Jalan Pertamina RT 007/RT 001 Dusun Sialang Parit Rawang Kao Barat (Depan TPU Antan Lubuk)
11	Kandis	Simpang Belutu	PASAR GELOMBANG
			SAMPING SIMPANG SUKATANI
			SAMPING SARAPAN PAGI KUNIANG KM. 71
			DEPAN PERUMNAS LIBO PERMAI KM. 76
			SAMPING SOP BUNTUT RIMBA RAYA KM. 74
		Telaga Sam-Sam	Perumahan Simpang Libo Lama Jl. Menuju Pondok 2 Sei Rokan



No	Kecamatan	Kelurahan/Kampung	Lokasi Pemasangan Alat Peraga Kampanye (APK)
			Jl. Lintas Pekanbaru-Duri Dekat Pintu Gerbang Tol Kandis Selatan
			Jl. Lintas Pekanbaru-Duri Libo Lama Km.74 Dekat Rumah Alm.H.Azwar
			Jl. Lintas Pekanbaru-Duri PDAM Taman Sri Mayang
			Jl. Lintas Pekanbaru-Duri Simpang Gelombang
			Jl. Lintas Pekanbaru-Duri Km.70 Simpang Suka Ramai
			Perumahan Sudirman Depan Perumahan
		Kandis Kota	Jl.Raya Pekanbaru-Duri KM 78 (Depan simpang krikil)
			JL.Raya Pekanbaru-Duri KM 78 (Depan Pasar Perumnas)/kolam Pak Haji
			JL.Raya Pekanbaru-Duri KM 80 (Depan Kantor Lurah Lama)
			JL.Raya Pekanbaru-Duri KM 81 (Depan Gereja Katholik)
			JL.Raya Pekanbaru-Duri KM 82 ( Simpang PKS Ujung Tanjung)
		Belutu	Simpang Depan Pos 1 Kandista – Garut
			Simpang Jalur Semangka RT 001 RW 003 Dusun Garut
			Simpang Tugu Gajah RT 003 RW 001 Dusun Gajah
			Simpang Areal 100 RT 003 RW 002 Dusun Gajah
		Kandis	Parna km 90 RT 01 RW 08, Kiri dan Kanan
			Simpang SuryaMinang km 88 RT 02 RW 01
			Pasar Selasa RT 01 RW 01
			Jalan tombak RT 04 RW 03
			Simpang PT gas RT 01 RW 04
			Jalan poros kampung Jawa RT 02 RW 05
			Karya tani km 84 RT 02 RT 06
		Sam-Sam	Dusun Nenggala Depan Hlte RT 003 RK 001
			Pondok II Sei Rokan Samping Halte RT 001 RK 003
			Pondok I Sei Rokan Samping Halte RT 002 RK 006
			Dusun Sei Rokan Simpang Talas KM 06 RT 002 RK 007
			Dusun Sei Rokan Simpang 4 Libo Baru KM 19 Libo
			Dusun Libo Waduk Simpang Libo Baru KM 13 LIBO
			Dusun Libo Depan ATM BNI PKS Libo, Libo KM 05
		Bekalar	Simpang Perumahan Pondok I Palapa (Depan Pos Satpam PT. Ivo Mas Tunggal)
			Simpang Perumahan Pondok II Palapa
			Simpang Perumahan Pondok PKS Sam-Sam
			Jalan Lintas Km. 56 Simpang Kampung Bekalar
			Jalan Lintas Km. 51 Dusun Sei Leko
		Jambai Makmur	Gapura Jambai Makmur Jl. Poros Kelompok Tani RT 001 RK 001 Dusun Jambai Makmur
			Dusun Lubuk Jaya
			Jl. Poros Ujung Tanjung

No	Kecamatan	Kelurahan/Kampung	Lokasi Pemasangan Alat Peraga Kampanye (APK)
		Sungai Gondang	Jl. Lingkar Simpang 4 Dusun Sepakat
			Jl. Lingkar Simpang 3 Dusun Belango Bosi RT 03/RW 03
			Simpang 3 Puncak Dusun Belango Bosi
			Simpang 3 Gapura Kampung Sungai Gondang Dusun Belango Bosi
		Pencing Bekulo	Simpang Jl. Sepakat RT 001/RK 002
			Depan Lapangan Bola Jl. Pasar Buntu RT 001/RK 003
			Simpang Tugu Pencing Bekulo RT001/ RK003
			Simpang Sido Rukun RT 003/RK 003
			Simpang Jl. Perjuangan RT 002/ RK 004
		Libo Jaya	DUSUN LIBO TIMUR DEPAN GAPURA RT 002 RK 007
			DUSUN LIBO BARAT SIMPANG 3 GELUGUR RT 003 RW 006
			DUSUN TEMBUSU KM 10 RT 001 RK 009
			DUSUN TEMBUSU SIMPANG MASUK SSA RT 002 RK 008
			DUSUN TEMBUSU SIMPANG RUKIMAN RT 001 RK 009
			DUSUN LIBO TIMUR SIMPANG SMA 4 RT 002 RK 001
12	Mempusa	Koto Ringin	Jalan Pemda Simpang 4 kantor Dea Koto Ringin RT02 RW 01
			Jalan Pemda/ Hang Tuah Simpang 3 RT 04 RW 02
			Jalan Dahlia Simpang 4 RT 04 RW 02
			Jalan Pemda/ Caltex Simpang 3 RT 04 RW 02
			Jalan Pemda Simpang 3 Ferry Belantik RT 01 RW 03
			Jalan Perjuangan Simpang 3 Teluk Salak RT 05 RW 03
			Jalan Perjuangan Simpang 3 Sungai Niur RT 07 RW 04
			Jalan Perjuangan Simpang 3/ Tkungan Menuju Sungai berbari RT 07 RW 04
		Kampung Paluh	Jalan Tonggak RT 01 RW 01
			Depan Mesjid Tep Sungai RT 02 RW 01
			Jalan Lintas Buton RT 06 RW 03
			Jalan Lintas Buton RT 06 RW 03
			Jalan Lintas Buton RT 08 RW 03
		Benteng Hilir	Jalan Padat Karya RT 03 RW 02
			Jalan Padat Karya RT 10 RW 02
			Jalan Sialang RT 06 RW 03
			Jalan Sialang RT 11 RW 03
			Jalan Setia RT 11 RW 03
		Benteng Hulu	Terminal Lama/ Tepian Sungai Siak RT 03 RW 01
			Jalan Jawa Depan Lapangan Bola Benteng Hulu RT 02 RW 03
			Jalan Pemda Samping Alfamart Benteng Hulu RT 08 RW 03
			Jalan Pemda (depan rumah kadus 2) RT 07 RW 03



No	Kecamatan	Kelurahan/Kampung	Lokasi Pemasangan Alat Peraga Kampanye (APK)
			Jalan Pemda Simpang SMK N 1 Mempura RT 08 RW 03
			Jalan Lintas Buton-Dayun (simpang siak) RT 13 RW 04
			Jalan sudirman Simpang 3 SMP N 1 Mempura RT 06-07 RW 02
		Kampung Tengah	Jalan Pemda Simpang 3 Jalan Cempako RT 02 RK 01
			Jalan Pemuda Simpang 3 Dekat Pak Seno RT 01 RK 01
			Jalan Pemda RT 03 RW 01 ( ANTARA RM PULAU INDAH Sampai Simpang tiga pasar Rabu
		Sungai Mempura	Jembatan SD Sungai Mempura RT 01 RW 01
			Samping Kantor Pemadam Arah Sarang Burung
			Simpang 3 Kantor Lurah RT 18 RW 03
			Simpang 3 Perbatasan Siak Raya Merempan Hilir RT 09 RW 03
			Simpang 4 Tambak Rejo RT 16 RW 02
		Merempan Hilir	Simpang Perumnas RT 01 RK 04
			Simpang 3 Bum Perkemahan RT 03 RK 01
			Simpang 3 Jl.Syech Syahidin RT 03 RK 01
			Simpang 4 Jl.Al-Muttaqin RT 05 RK 02
			Simpang 3 Jl.Pematang Enau RT 07.08 RK 02 RK 03
			Simpang 4 jl.Syech Syahidin RT 07.08 RK 02 RK 03
			Simpang 3 Jl.Syech Syahidin RT 09 RK 03
			Lapangan Bola Voly RT 10 RK 03
		Teluk Merempan	Simpang Atas Jalan Masuk Jalan Merempan Subur
			Simpang Bawah Jalan Alwi Rahman Simpang 3 Dusun I
			Simpang Atas Jalan Masuk Jalan Pelimauan
			Simpang Bawah Jalan Alwi Rahman Simpang 3 Dusun II
13	Sabak Auh	Sungai Tengah	Simpang 4 SMKN Sabak Auh RT 001 RW 001
			Simpang 3 Perbatasan Sungai Tengah Dengan Sabak Permai RT 002 RW 001
			Simpang 3 Jembatan Teluk Masjid RT 002 RW 003
			Simpang 4 Jalan Damai RT 001 RW 003
			Simpang 3 Dishub Sungai Tengah Perbatasan Antara RT 001 RW 007 dan Rt 03 Rw 06
			Tikungan Jalan Utama Ujung RT 002 RW 007
			Tikungan Jalan Utama Dusun Mekar Jaya RT 003 RW 006
		Sabak Permai	Jl.BOB RT 01 RW 01 Jl. Sultan Syarif Kasim Depan Cafe Arman
			Jl.BOB RT 05 RW 03 Samping Bengkel Awi
			Jl. Jayamukti RT 05 RW03 Samping Rumah Pak Marijo
			Jl. Jayamukti RT 11 RW 06 Depan Lapangan Volly
			Jl. Jayamukti RT 11 RW 06 Tugu Perbatasan Sungai Tengah
			Jl. Tengku Ismail Rt 10 Rw 05 Simpang Empat Plimer
			Jl. Datuk Syahbandar Rt 08 Rw 04 Simpang 4 Plimer

No	Kecamatan	Kelurahan/Kampung	Lokasi Pemasangan Alat Peraga Kampanye (APK)
		Bandar Sungai	Jl. Antara Rt 01 Rw 01 Samping Kantor Camat
			Jl. Sutomo RT 04 RW 02 Depan Fotocopy Jaya Mandiri
			Jl. Damai RT 09 RW 05 Samping Gardu
		Bandar Pedada	Simpang 3 BOB RT 03 RW 02
			Jl. BOB RT 03 RW 02 Depan BOB
			Jl. BOB RT 04 RW 02 Perbatasan Bandar Pedada-Belading
			Jl. BOB RT 06 RW 03 Arah Langkat
			Jl. BOB RT 08 RW 04 Arah Langkat
		Belading	Batas Kampung Belading dan Bandar Pedada s/d PT Modern (Dusun 01 RT 01 RW 01)
			Depan Kantor BBU s/d Jembatan Belading (Dusun 01 RT 01 RW 01)
			Simpang SDN 007 Belading s/d Simpang Makam (Dusun 02 RT 01 RW 04)
			Simpang Jalan Makam s/d Simpang Jalan Maimun (Dusun 03 RT 02 RW 05)
			Simpang SMAN 1 Sabak Auh s/d Perbatasan Belading dan Laksamana (Dusun 03 RT 01 RW 05)
		Laksamana	Jl. Sudirman RT 01 RW 01 Samping MDA Tarbiyah Islamiah
			Jl. Margo Ayu RT 05 RW 03 Samping MDA Darussalam
			Jl. Panca Karya RT 08 RW 04
			Jl. Sudirman RT 08 RW 04 Samping Bengkel
		Rempak	Simpang Masuk Jalan Imam Sulung (RT 06 RW03)
			Simpang Masuk Jalan Raja Kecil (RT 04 RW 02)
			Simpang Masuk Jalan Sultan Yahya (RT 11 RW 05)
			Jalan Sultan Syarif Kasim (RT 09 RW 04)
			Simpang Masuk Jalan Datuk Abdurrahman (RT 10 RW 04)
			Jalan Panglima Rumpin (RT 11 RW 05)
			Jalan Cik Minah (RT 15 RW 06)
			Simpang Keluar Jalan Imam Sulung (RT 08 RW 03)
		Selat Guntung	Jl. Datuk Sri Indramuda dekat Pasar (RT 08 RW 03)
			Jl. Sultan Ismail dekat Boxper (RT 10 RW 04)
			Jl. Pak Murat dekat Jembatan (RT 11 RW 04)
			Jl. Pak Murat Samping Tuga Masuk Selat Guntung (RT 02 RW 01)
			Jl. Datuk Sri Indramuda di Samping Tiga dekat Jembatan (RT 01 RW)
14	Pusako	Sungai Berbari	Jalan Caltex Simpang 4 KM 25
			Jalan perjuangan Simpang 3 jembaran arah kampung Sungai Niur
			Jalan Ibrahim Simpang 3 arah ke sungai Limau
			Jalan suka ramai Samping Puskesmas Desa
		Sungai Limau	Jalan Sultan Syarif Kasim, Samping Jembatan Besi RT 006, RW 002
			Jalan Datuk Pintal Simpang 3 Jalan BOB RT 007 RW 002
			Jalan Sultan Syarif Kasim, Samping Box Culver Sungai Sagu Besar RT 001 RW 002



No	Kecamatan	Kelurahan/Kampung	Lokasi Pemasangan Alat Peraga Kampanye (APK)
			Jalan Datuk Pintal Depan Gang Kebun Sawit Pemda RT 005 RW 002
		Dosan	Simpang Tiga Kampung Dosan Jl. Sultan Syarif Qasim RT.001 RW.001 Dusun I sebelah kanan samping Pos Bhabin Kantibmas
			Simpang Tiga Pasar Tj. Medan , Jl. Sultan Syarif Qasim RT.002 RW 001 Dusun I jalan kebun sawit PEMDA samping BriLink
			Simpang Taman Khalifah Sulaiman Jl. Sultan Syarif Qasim RT.003/RW.002 Dusun II
			Simpang 4 Obor Jl. Siak Buton RT.006 RW. 003 Dusun III. Sebelah kanan 50 M dari simpang 4 obor mengarah ke jembatan teluk mesjid
			Kampung Baru Dosan Jl. Lintas Sungai Apit RT.005 RW. 003 Dusun III
		Benayah	Jl. Sultan Syarif Qasim (RT.01/RW.01) Depan Gg. Toyyibah Tuah Kail
			Jl. Sultan Syarif Qasim (RT.02/RW.01) Depan Gg. Pasar Tuah Kail
			Jl. Sultan Syarif Qasim (RT.01/RW.03) Depan Gg. TK Sri Dayang Dusun Kelampai Indah
			Jl. Sultan Syarif Qasim RT.02/RW.04 Depan Gg. Pasar Lama Dusun Mekar Sari
		Pebadaran	Jl. Sultan Syarif kasim, RT 06 RW 02 (Perbatasan dengan Kampung Dusun Pusaka)
			Jl. Sultan Syarif kasim, RT 05 RW 02 (Samping Ruko Rafi Sebelum Simpang Jalan Feri)
			Jl. Sultan Syarif Kasim, RT 01 RW 01 (Perbatasan dengan Kampung Benayah)
		Dusun Pusaka	Simpang 4 Pasar Dusun Pusaka RT.01/RW.01 (Jalur Kanan ± 10 Meter dari simpang 4 mengarah ke jalan AMD keatas
			Jl. Sultan Syarif Qasim Perbatasan Pebadaran dan Dusun Pusaka RT.08/RW.04
			Jl.Sultan Syarif Qasim Tepi Jalan Umum RT.06/RW.03
		Perincit	Simpang Tiga Perincit-Pusako, Jl. Penghulu Ahmad, RT 001 RW 001, Kampung Perincit
			Penyebrangan Kampung Perincit, Jl. Penghulu Ahmad, RT 001 RW 003, Kampung Perincit

Ditetapkan di : Siak Sri Indrapura  
Pada Tanggal : 21 November 2023,

KETUA KOMISI PEMILIHAN UMUM  
KABUPATEN SIAK

ttd.

AHMAD RIZAL





**KOMISI PEMILIHAN UMUM  
KABUPATEN PELALAWAN**

**KEPUTUSAN**

**KOMISI PEMILIHAN UMUM KABUPATEN PELALAWAN**

**NOMOR 305 TAHUN 2023**

**TENTANG**

**PENETAPAN LOKASI PEMASANGAN ALAT PERAGA KAMPANYE  
DALAM PEMILIHAN UMUM TAHUN 2024 DI KABUPATEN PELALAWAN**

**KETUA KOMISI PEMILIHAN UMUM KABUPATEN PELALAWAN,**

- Menimbang : a. bahwa untuk melaksanakan ketentuan Peraturan Komisi Pemilihan Umum Nomor Nomor 15 Tahun 2023 tentang Kampanye Pemilihan Umum;
- b. bahwa berdasarkan pertimbangan sebagaimana dimaksud dalam huruf a diatas, perlu menetapkan Keputusan Komisi Pemilihan Umum Kabupaten Pelalawan tentang Penetapan Lokasi Pemasangan Alat Peraga Kampanye dalam Pemilihan Umum Tahun 2024 di Kabupaten Pelalawan.
- Mengingat : 1. Undang-undang Nomor 7 Tahun 2023 tentang Penetapan Peraturan Pemerintah Pengganti Undang-Undang Nomor 1 Tahun 2022 tentang Perubahan atas Undang-Undang Nomor 7 Tahun 2017 tentang Pemilihan Umum menjadi Undang-Undang, Lembaran Negara Republik Indonesia Nomor 54 Tahun 2023);
2. Undang-Undang Nomor 14 Tahun 2008 tentang Keterbukaan Informasi Publik (Lembaran Negara Republik Indonesia Tahun 2008 Nomor 61, Tambahan Lembaran Negara Republik Indonesia Nomor 4846);

3. Undang-Undang Nomor 12 Tahun 2011 tentang Pembentukan Peraturan Perundang-Undangan (Lembaran Negara Republik Indonesia Tahun 2011 Nomor 82, Tambahan Lembaran Negara Republik Indonesia Nomor 5234);
4. Peraturan Komisi Pemilihan Umum Nomor 12 Tahun 2023 tentang Perubahan Kelima atas Peraturan Komisi Pemilihan Umum Nomor 8 Tahun 2019 tentang Tata Kerja Komisi Pemilihan Umum, Komisi Pemilihan Umum Provinsi, dan Komisi Pemilihan Umum Kabupaten/Kota (Berita Negara Republik Indonesia Tahun 2023 Nomor 377);
5. Peraturan Komisi Pemilihan Umum Nomor 3 Tahun 2022 tentang Tahapan dan Jadwal Penyelenggaraan Pemilihan Umum Tahun 2024 (Berita Negara Republik Indonesia Tahun 2022 Nomor 574);
6. Peraturan Komisi Pemilihan Umum Nomor 4 Tahun 2022 tentang Pendaftaran, Verifikasi, dan Penetapan Partai Politik Peserta Pemilu Anggota DPR dan DPRD (Berita Negara Republik Indonesia Tahun 2022 Nomor 680);
7. Peraturan Komisi Pemilihan Umum Nomor 10 Tahun 2023 tentang Pencalonan Anggota Dewan Perwakilan Rakyat, Dewan Perwakilan Rakyat Daerah Provinsi, dan Dewan Perwakilan Rakyat Daerah Kabupaten/Kota (Berita Negara Republik Indonesia Tahun 2023 Nomor 348);
8. Peraturan Komisi Pemilihan Umum Nomor 11 Tahun 2023 tentang Perubahan Kedua Atas Peraturan Komisi Pemilihan Umum Nomor 10 Tahun 2022 tentang Pencalonan Perseorangan Peserta Pemilihan Anggota DPD (Berita Negara Republik Indonesia Tahun 2023 Nomor 349);



9. Peraturan Komisi Pemilihan Umum Nomor 15 Tahun 2023 tentang Kampanye Pemilihan Umum (Berita Negara Republik Indonesia Tahun 2023 Nomor 548);
10. Keputusan Komisi Pemilihan Umum Nomor 1621 Tahun 2023 tentang Pedoman Teknis Pelaksanaan Kampanye Pemilihan Umum.
11. Berita Acara Rapat Pleno Komisi Pemilihan Umum Kabupaten Pelalawan Nomor : 690/PL.01.5-BA/1405/2023 tanggal 20 November 2023 tentang Lokasi Pemasangan Alat Peraga Kampanye dalam Pemilihan Umum Tahun 2024 di Kabupaten Pelalawan.

MEMUTUSKAN :

- Menetapkan : KEPUTUSAN KOMISI PEMILIHAN UMUM KABUPATEN PELALAWAN TENTANG PENETAPAN LOKASI PEMASANGAN ALAT PERAGA KAMPANTE DALAM PEMILIHAN UMUM TAHUN 2024 DI KABUPATEN PELALAWAN.
- KESATU : Menetapkan Lokasi Pemasangan Alat Peraga Kampanye dalam Pemilihan Umum Tahun 2024 di Kabupaten Pelalawan;
- KEDUA : Lokasi Pemasangan Alat Peraga Kampanye sebagaimana dimaksud dalam Diktum KESATU, tercantum dalam Lampiran sebagai satu kesatuan yang tidak terpisahkan dari Keputusan ini;
- KETIGA : Pemasangan Alat Peraga Kampanye sebagaimana dimaksud dalam Diktum KESATU, dilarang dilakukan ditempat ibadah termasuk halaman, Rumah Sakit atau tempat pelayanan kesehatan, gedung milik pemerintah dan lembaga pendidikan (gedung dan sekolah);
- KEEMPAT : Pemasangan Alat Peraga Kampanye sebagaimana dimaksud Diktum KESATU, dilaksanakan dengan

mempertimbangkan etika, estetika, kebersihan dan keindahan kota atau kawasan setempat sesuai dengan ketentuan peraturan perundang-undangan;

KELIMA

: Pemasangan Alat Peraga Kampanye sebagaimana dimaksud dalam Diktum KESATU, pada tempat yang menjadi milik perseorangan atau badan swasta harus seizin pemilik tempat tersebut;

KEENAM

: Keputusan ini mulai berlaku sejak tanggal ditetapkan.

Ditetapkan di : Pangkalan kerinci

Pada tanggal : 20 November 2023

**KETUA KOMISI PEMILIHAN UMUM**

**KABUPATEN PELALAWAN,**



**WAN KARDIWANDI**

LAMPIRAN  
KEPUTUSAN KOMISI PEMILIHAN UMUM  
KABUPATEN PELALAWAN  
NOMOR 305 TAHUN 2023  
TENTANG  
PENETAPAN LOKASI PEMASANGAN ALAT PERAGA KAMPANYE DALAM  
PEMILIHAN UMUM TAHUN 2024 DI KABUPATEN PELALAWAN

**LOKASI PEMASANGAN ALAT PERAGA KAMPANYE DAN RAPAT UMUM  
SE KABUPATEN PELALAWAN**

Kecamatan Kuala Kampar			
No	Kelurahan/Desa	Lokasi APK	Lokasi Rapat Umum
1	Teluk Dalam	Lapangan Bola Kaki RT. 001 RW. 010 Teluk Air	Lapangan Twi Kora Teluk Dalam RW. 003 Parit Melur
		Lapangan Bola Kaki RT. 032 RW. 011 Batang Mal	
		Lapangan Bola Kaki RT. 002 RW. 008 Sungai Perak	
		Tanah Kamarno RT. 001 RW. 006 Sungai Kelawar	
		Tanah Nurdin RT. 001 RW. 003 Parit Melur	
		Tanah Ayong RT. 001 RW. 001 Sungai Nyirih	
2	Tanjung Sum	Di Lapangan Bola Kaki Bandung Jaya RT 001,RW 001 Dusun 1	Lapangan Bola Sungai Mandul Desa Tanjung Sum
		Simpang Parit Baru Tanjung Sum RT 003 RW 002	
		Simpang Parit Raja Tanjung Sum RT 006.RW 003	
		Simpang Tiga Parit Jawa RT 017 RW 006	
		Simpang Tiga Sungai Mandul Laut RT 014 RW 006	
		Simpang Empat Parit Jawe 2 RT 009 RW 005	
3	Sungai Solok	Simpang Kubur RT 002 RW 001 Dusun I	Lapangan Bola Ambok Abu RT 003 RW 001 Dusun I
		Simpang Empat Sungai Bagan RT 004 RW 002 Dusun I	
		Simpang Tiga Sungai Selamat RT 007 RW 003 Dusun li	
		Jalan Sungai Buntu RT 009 RW 003 Dusun li	
		Wakaf Sungai Solok RT 010 RW 004 Dusun li	
4	Sungai Upih	Simpang Tiga Surau RT 001 RW 001 Dusun Sungai Cina	Halaman UPJA Parit Sepakat RT 008 RW 004 Dusun Sejahtera Bersama
		Simpang Tiga Rumah Bapak Leman RT 005 RW 009 Dusun Sungai Cina	
		Simpang Tiga Rumah Bapak Zonadi RT 008 RW 004 Dusun Sejahtera Bersama	
		Simpang Tiga Parit Komiko RT 011 RW 005 Dusun Sejahtera Bersama	
		Simpang 3 Lapangan Bola Volly RT 013 RW 006 Dusun Subur Lestari	
		Simpang 3 RT 016 RW 007 Dusun Subur Lestari	
5	Teluk Beringin	Dusun I Parit Masjid RT 001 RW 001	Lapangan Bola Kaki Teluk Beringin RT 001 RW 002
		Dusun I Simpang Empat Parit Lama RT 002 RW 002	
		Dusun I Simpang Tiga Jl. Pelabuhan RT 001 RW 002	
		Dusun I Simpang Tiga Jut RT 001 RW 002	



		Dusun 2 Jl. Parit Topang Simpang Tiga RT 001 RW 003	
		Dusun 2 Jl. Parit Batas Simpang Tiga RT 001 RW 004	
6	Teluk Bakau	Simpang Tiga Gudang Padi Kang Muhammad	Lapangan Bola Darma Bakti Dusun Poma Desa Teluk Bakau
		Simpang Empat Parit Pontian	
		Simpang Empat Parit Masjid	
		Simpang Empat Parit Panjang Gudang Padi Zulfan	
		Simpang Tiga Parit Panjang	
		Simpang Tiga Kelumang	
7	Teluk	Jln Batin Adji RT 003 RW 002 Depan Warung Edi Mus	Lapangan bola Batin Adji Desa teluk
		Jalan Simpang Tiga Thian Su Tg Selukup RT 01 RW 04	
		Jalan Poros Tanjung Medan RT 02 RW 05 Dusun	
8	Sokoi	Simpang 4 Jl Lintas Lintas Bono RT 005 RW 001 Dusun I	Lapangan Bola parit 2 Sokoi RT 001 RW 003 Dusun II
		Depan Rumah Warga Muhammad Ali Jl Lintas Lintas Bono RT 007 RW 002 Dusun I	
		Simpang 3 Menuju Pelabuhan Parit 3 Jl Lintas Lintas Bono RT 003 RW 003 Dusun II	
		Sebelah Cafe Teguh Jl Lintas Lintas Bono RT 004 RW 004 Dusun II	
		Simpang 4 Jl Lintas Lintas Bono RT 002 RW 005 Dusun III	
		Depan Warung Dedel Jl Lintas Lintas Bono RT 003 RW 001 Dusun III	
9	Sungai Emas	Simpang Empat Parit Tujuh Jl.Lintas Bono RT 001 RW 001 Dusun I Tg.Umbut	Lapangan Bola Kaki Sungai Emas RT 004 RW 002 Dusun II
		Simpang Parit 9 Jl.Lintas Bono RT 003 RW 001 Dusun I Tg.Umbut	
		Simpang Pelabuhan Parit 3 Jl.Lintas Bono RT 006 RW 002 Dusun II Teluk Pelita	
		Di Depan Rumah Bapak Alwi.R Jl.Lintas Bono RT 009 RW 003 Dusun II Teluk Pelita	
		Simpang Dermaga Idt Jl.Lintas Bono RT 012 RW 004 Dusun III Tg.Kiandan	
		Simpang Parit Batas Jl.Lintas Bono RT 015 RW 005 Dusun III Tg.Kiandan	
10	Serapung	Dusun I RT 04 RW 02 Parit Pinang	Lapangan Bola Kaki Parit Kota Rt 03 Rw 04
		Dusun II RT 01 RW 03 Parit Kota	
		Dusun II Simpang Empat RT 03 RW 04	
		Dusun III RT 01 RW 6 Parit Tanjung	
		Dusun IV RT 01 RW 08 Simpang Laut	
		Dusun IV RT 01 RW 08 Simpang Tiga Darat	
<b>KECAMATAN LANGGAM</b>			
1	Kelurahan Langgam	Sp.Jalan Pemda	Balai Anjungan
		Sp. Muara Sako	
		Balai Anjungan RTb	
		Sp.Tambak	
		Halaman Depan Parkir Pasar Langgam	
		Sp.Tengkorak	
		Sp. Tahap I Kel Langgam	
2	Tambak	Simpang 3 Batang Calempong	
		Simpang 3 Arah Pt Mup	
		Simpang 3 Pantin Kulin	Lapangan Sepakbola Desa Tambak
		Simpang 3 Km.10 Lapangan Sepak Bola	
		Simpang 3 Smk Seminai Tunggal	

		Simpang Km 34	
3	Sotol	Simpang 4 Jalan Durian Desa Sotol	
		Simpang 4 Jalan Mawar Desa Sotol	
		Simpang 4 Jalan Karet Desa Sotol	Lapangan Bola Desa Sotol
		Simpang 3 Masuk Desa Sotol	
		Simpang 4 Kuburan Dua Belas	
4	Segati	Simpang Pt Agrita Sari Prima	
		Depan Pasar Desa Segati	
		Rumah Makan Ita Segati	
		Simpang Empat Desa Segati Dusun Dua	
		Km 50	
		Km 52	Lapangan Bola Belakang Pasar Segati
		Km 53	
		Simpang Gapura Tasik Indah	
		Lapangan Bola Tasik Indah	
		Simpang 3 Segati Dalam Jalan Kuburan	
		Bukit Sako Km 73	
		Banio	
		Simpang Basrah Tasik Indah	
5	Langkan	Simpang Kampung Baru, RT.03 RW.05	Lapangan Sorga
		Lahan Bapak Mahmud RT.02 RW.01	
		Lahan Futuhurrahmah, RT.02 RW.02	
		Simpang Empat Aspal Ujung Jalur 4, RT.01 RW.06	
		Lapangan Sepak Bola, RT.01 RW.06	
		Lahan Bapak Eli RT.01 RW.07	
		Simpang Rumah Ajo, RT.02 RW.03	
		Lapangan Sorga, RT.01 RW.03	
6	Padang Luas	Simpang Masuk Desa Penarikan	
		Kampung Baru Jalan Arah Ke Langkan	
		Tugu Padang Luas	Lapangan Bola Desa Padang Luas
		Pasar Padang Luas	
		Simpang Tiga Gang Sepakat	
7	Pangkalan Gondai	Simpang Smpn 4 Langgam	
		Pasar Pangkalan Gondai	
		Simpang Jl Pendidikan	
		Km 50	Lapangan Bola Desa Pangkalan Gondai
		Simpang Tahap Vi Pt. Mup	
		Balai PeRTemuan Mamahan Jaya	
		Palabi Jaya	
		Simpang Tiga Tanjung Baru	
8	Penarikan	Pintu Masuk Desa Penarikan (Perbatasan Pt Mup Dengan Desa Penarikan)	
		Didepan Pasar Kamis Desa Penarikan	Lapangan Bola Desa Penarikan



		Simpang 4 Diloding Lama (Pt.Mup Tahap 2)	
		Didepan Kantin Dekat Kantor Spsi (Pt.Mup Tahap 2)	
<b>Kecamatan Pangkalan Lesung</b>			
1	Pangkalan Lesung	Jalan Lintas Timur Simpang Tambun T 002 RW 006	
		Jalan Simpang Pt.Musim Mas RT 003 RW 006	
		Jalan Lintas Timur RT 002 RW 002	
		Lahan Milik Pratama.Co (Seberang Indomaret)	
		Jl. Tengku Alam RT 003 RW 003	Lapangan Pasar Baru Kel,Pangkalan Lesung
		Jalan Simpang Mulya Subur (Sp 7)	
		Jalan Simpang Makruf Km 40 RT 002 RW 004	
		Jalan Tikungan Madang RT.01 RW.05	
2	Pesaguan	Jalan Lintas Timur Simpang Pt.Mas	
		Jalan Lintas Timur Simpang Sepakat	
		Jalan Lintas Timur Simpang Pt.Musim Mas	
		Jalan Lintas Timur Jalan Gang Keluarga	
		Jalan Lintas Timur Bekas Gudang Waskita	
3	Dusun Tua	Tikungan Komang RT.001 RW.008	
		Tikungan Setelah Kantor Desa Dusun Tua	
		Simpang Payo Atap	
		Lapangan Bola Panglung Bane Kompe	
4	Sari Mulya	RT 001 Simpang Lima	
		Depan Balai PerTemua Dusun 1 RT 003	
		Simpang 4 Poros Jalur 1	
		Jalan Poros Pasar Dusun li	
		Jalan Poros Lapangan Bola	
5	Mayang Sari	Jalur 3 Ujung Timur RT.01RW 01 Mekar Sari	
		Jalur 3 Tengah Poros RT 02 RW 01 Gading Sari	
		Jalur 4 Arah Kekantor Desa RT 04 RW 02 Gading Sari	
		Jalur 3 Poros Ujung Barat RT 03 RW 02 Gading Sari	
		Poros Arah Tanglo RT 01 RW 01 Gading Sari	
6	Mulya Subur	Pasar Desa Mulya Subur RT 003 / RW 002	
		Lokasi Milik Sdr Khabib Makhriz Zaki RT 003 / RW 001	
		Lokasi Milik Sdr PaRWan Susanto RT 002 / RW 001	
7	Sari Makmur	Ujung Barat Jalur 13,RT 2 RW 6	
		Ujung Timur Jalur 13,RT 2 RW 6	
		Pasar Lama Poros (Timur) Jalur 7 RT 2 RW 4	
		Halaman Rumah Bapak Hambali RT 1 RW 2	
8	Rawang Sari	Simpang Kuburan Jlr 1 Desa Rawang Sari	
		Simpang Jlr 9	
		Simpang Jlr 1 5B	
9	Genduang	Pasar Sukaramai Genduang	
		Simpang Rawa	Lapangan Sepakbola Genduang

		Simpang Wahid	
		Lapangan Bola Dusun Tanglo Genduang	
10	Tanjung Kuyo	Didepan SpoRT Center Desa Tanjung Kuyo	
		Depan Pagar Pasar Rabu Tamnjung Kuyo	
		Gerbang Perumahan Oc Pt.Sls	
		Gerbang Perumahan Or Pt. Sls	
		Gerbang Perumahan Alpa Pt. Sls	
<b>Kecamatan Kerumutan</b>			
1	Beringin Makmur	Lahan Kosong Di RT 001 RW 002 Dusun Kauman Beringin Makmur	
		Lahan Kosong Simpang Di RT 002 RW 005 Dusun Kembang Indah Beringin Makmur	
		Lahan Kosong Di RT 003 RW 001 Dusun Kauman	
		Lahan Kosong Di Simpang RT 001 RW 005 Dusun Kembang Indah	
2	Pangkalan Panduk	Simpang 4 Belimbing Pangkalan Panduk	
		Simpang 4 Bukit Tris RT 4	
		Jalan Lintas Bono Depan Simpang Pt. Mal Pangkalan Panduk	
		Jalan Lintas Bono Dusun Tampui RT 7	
		Jalan Lintas Bono RT 6	
		Simpang Pasar Pangkalan Panduk	
		Gang Resti RT 03 Pangkalan Panduk	
3	Lipai Bulan	Tanah Los Pasar Desa Lipai Bulan RT 03	
		Tanah Lapangan Bola RT 05 Lipai Bulan	
		Tanah Waduk Desa Lipai Bulan RT 02	
4	Bukit Lembah Subur	Tanah Desa Samping Lapak Pkk Dusun Wonomulyo	
		Tanah Kosong Depan Mda Al-Ikhwan Dusun Segar Alam	
		Tanah Kosong Samping Lapangan Volley Dusun Mekarsari	
		Tanah Kosong Sebelah Lapangan Volley Dusun Wonomulyo	
		Bahu Jalan Poros RT 27 Dusun Mekarsari	
		Bahu Jalan Poros Simpang RT 12 Dusun Segar Alam	
5	Pematang Tinggi	Depan Kud Lama Dusun Palma Sari RT 002 RW 001	
		Depan Pamsimas Dusun Palma Sari RT 006 RW 003	
		Tanah RTh Dusun Sawit Mukti RT 12 RW 007	
		Lapangan Bola Dusun Sido Mulyo RT 014 RW 009	
6	Banjar Panjang	Lahan Kosong Di RT 001 Dusun 1 Simpang Jalur 1	
		Lahan Volly Ball RT 006 Dusun 2	
		Lahan Kosong Milik Bapak Ridwan Hambali Di RT 009 Dusun 1	
		Lahan Kosong Milik Bapak Riawan Hidayat Di RT 001 Dusun 1	
7	Makteduh	Dekat Jembatan Penghubung Telayap Dengan Makteduh	
		Simpang Tiga Lubuk Salak	
		Simpang Tiga Merbau Satu	
		Simpang Tiga Pasar Lubuk Salak	
8	Tanjung Air Hitam	Simpang Tiga Sialang Hulu Dusun 1 RT 001	
		Simpang Tiga Kuala Satu RT 003/004	



		Simpang Tiga Lapangan Bola Kaki Tanjung Air Hitam RT 006	
		Simpang Tiga Kampung Solok RT 010/011 Dusun 3	
9	Kelurahan Kerumutan	Lahan Kosong Samping Stasiun PeRTamina Depan Kantor Kelurahan Kerumutan RT 006 RW 002	
		Simpang Eka Dusun 2 Air Kuning	
		Lahan Kosong Disamping Bapak Rustam Dusun 3 Kayuara	Pasar Baru Kopau Kecamatan Kerumutan
		Lahan Kosong Samping Pemakaman Bukit Pelita Dusun 4 Bukit Garam	
		Pinggir Jalan Poros Di Tanah Bapak Safrudin Ehsan Sebelum Pemakaman Bukit Pelita	
		Pinggir Jalan Poros Kerumutan Dusun 4 Bukit Garam	
		Lahan Kosong Di Depan Kantor Kecamatan	
10	Pangkalan Tampui	Simpang Empat Pangkalan Tampui	
		Simpang Tiga Telayap	
		Pinggir Jalan Poros Dusun Tengah	
		Simpang Tiga Pangkalan Buluh	
<b>Kecamatan Teluk Meranti</b>			
1	Kelurahan Teluk Meranti	Simpang 3 Jl. Lintas Bono RW 08	
		Simpang 4 Jalan Rambutan Bawah RW.01 /RT.02	
		Pasar Teluk Meranti	
		Simpang 3 Pago RT 02 RW 06	Lapangan Bola Teluk Meranti
2	Desa Labuhan Bilik	Simpang Tiga Parit 3 RT.02/RW. 01	
		Simpang Tiga Parit 3 RT.06/RW. 02	
		Lapangan Bola Desa Labuhan Bilik RT.07/RW.03	
		Simpang Tiga Parit 4 RT.08/RW. 03	
		Simpang Tiga Parit 5 RT.09/RW. 04	
		Simpang Tiga Parit 6 RT.11/RW. 05	
		Simpang Tiga Parit 7 RT.12/RW. 05	
		Simpang Tiga Parit 9 RT.15/RW. 05	
3	Desa Segamai	Simpang Empat Parit 1 RT.01/RW.01	
		Simpang Empat Parit 2 RT.03/RW.02	
		Pasar Desa Segamai Belakang Gedung Serbaguna RT.04/RW.03	
		Simpang Empat Parit 3 RT.05/RW.03	
		Simpang Empat Parit 4 RT.06/RW.03	
		Simpang Empat Parit Pisang RT.09/RW.03	
4	Desa Gambut Mutiara	Simpang Parit Sungai RT.01/RW 01	
		Simpang Parit H. Doing RT.02/RW 01	
		Simpang Parit Limau RT.03/RW 01	
		Simpang Parit Suka Maju RT.04/RW 02	
		Simpang Parit Panduk RT.05/RW 02	
		Simpang Parit Selamat RT.07/RW 03	
		Pasar Desa RT.08/RW.03	
		Simpang Parit Baru RT.09/RW 04	
		Simpang Parit Sejati RT.10/RW 04	
		Simpang Parit Sabar Menanti RT.11/RW 05	

		Simpang Pelabuhan Ukis RT.13/RW 06	
5	Desa Pulau Muda	Lapangan Parit Naga	
		Pasar Pulau Muda	
		Lapangan Parit Nilam	
		Lapangan Tanjung Labu	
		Simpang 4 Sebekek	
6	Desa Teluk Binjai	Simpang Kantor Desa RT.02/RW.01	
		Pasar Desa Teluk Binjai RT.06/RW.03	
		Simpang Dermaga RT.06/RW.03	
		Simpang Pelabuhan RT.05/RW.03	
		Simpang Tanjung Bintangor RT.10/RW.05	
		Simpang Teluk Keladi RT.12/RW.06	
		Area Jembatan Lugu Loga RT.02/RW. 01	
7	Desa Petodaan	Simpang Tanjung Gosik RT.005	
		Simpang Jalan Turun Petodaan RT.004	
		Simpang 4 Tpk Jalan Lintas Bono RT.004	
8	Desa Kuala Panduk	Simpang Jalan At	
		Simpang Jalan Pelajar Teluk Meranti RT.01/RW.01	
		Simpang Gg. Mushollah Al	
		Simpang Gg. Fredy RT.04/RW.02	
		Simpang Gg. Tengku Jaka RT.07/RW.04	
		Simpang Lapangan Voly Kampung Tengah RT.10/RW.05	
		Simpang Tugu Pelanduk Putih RT.12/RW.06	
		Simpang Jalan Persawahan RT.13/RW.06	
		Simpang Jalan Al	
9	Desa Pangkalan Terap	Simpang Pangkal Kampung RT.01/RW.01	
		Simpang Pantialo RT.02/RW.01	
		Lapangan Bola RT.04/RW.02	
		Simpang Tiga RT.06/RW.06	
		Dermaga Parit Baru RT.08/RW.04	
		Lapangan Voly Parit Baru RT.07/RW.04	

#### Kecamatan Pelalawan

1	Kelurahan Pelalawan	RT 017 Sp 2 Teluk Mundur	
		RT 02 Lap. Bola Kel. Pelalawan	
		RT 09,Pasar	
		RT 010 Simpang Kel. Pelalawan	
		011 Sektor Pelalawan	
2	Sungai Ara	RT 001 RW 001 Simpang 3 Jl. Bilal Bay	
		RT 005 RW 003 Samping Lap. Bola Jl. H Kamaruddin	
		RT 010 RW 005 Simpang 3 Pelabuhan Jl. Bilal Bay	
		RT 010 RT 005 Simpang 3 Pos Kamling	
		Lahan Pasar Baru Sungai Ara Jl Lintas Sungai Ara	



3	Ransang	RT 001 Lapangan Volly Lama	
		RT 004 Simpang 4 Ransang	Kios Pasar Desa Ransang
		RT 04 RW 02 Lapangan Badminton Desa Ransang	
		RT 006 Tanah Kosong Depan Rumah Warga	
		RT 008 Lapangan Volly Ransang	
4	Kuala Tolam	RT 004 RW 002 Simpang Empat Dusun Tolam Timur	
		RT 004 RW 002 Depan Lap. Bola Dusun Tolam	
		RT 005 RW 003 Jl. Belakang Tpu Dusun Tolam Barat	
		RT 006 RW 003 Lap. Volly Lama Dusun Tolam Barat	
		Simpang Empat Jalut 13 Tran Sp1 Dusun Pekantua	
5	Sering	RT 13 Dan 14 Poskamling Perumahan Atas	
		RT 01 Box CulveRT Simpang Masuk	
		RT 04 Lapangan Bola	
		RT 06 Halte Tambatan Perahu	
		Jalan Desa Simpang Masuk Sdn 011 Sering Barat	
		RT 11 Lapangan Volly	
6	Batang Nilo Kecil	RT 005 Persimpangan 4 Gapura Bnk	
		RT00 06 Perumahan Bibitan Div 2	
		RT 003 Perumahan Bibitan Titik Kumpul Karyawan.	
		RT 002 Persimpangan 3 Menuju Lapangan Bola.	
		RT 001 Lapangan Voli.	
7	Telayap	Simpang Tiga Dusun Telayap Kanan RT 01 RW 01	
		Simpang 4 Dusun Telayap Kiri RT 07 RW 03	
		Simpang 4 Perumahan Div. 5 Barak Galung RT 010	
		Simpang 4 Perumahan Div. 4 Barak Atas RT. 011	
		Simpang Pabrik Kelapa Sawit Giat RT 012	
8	Delik	RT.001 RW 001 Dusun Bukit Taras (Simpang Pasar)	
		RT 002 RW 001 Dusun Bukit Taras (Simpang Pendi)	
		Jalan PeRTamina Km 71 Desa Delik (Pinggir Jl Seb	
		RT 002 RW 003 Dusun Pangkalan Delik (Gapura Dus	
		RT 001 RW 003 Dusun Pangkalan Delik (Depan Lapan	
9	Lalang Kabung	RT 04 RW 02 (Tanah Bu Kilun)	
		RT 07 RW 04 Jl Tuk Lintang Ujung (Tanah Pak Abu	
		RT 02 RW 01 Simpang Kua Pelalawan (Tanah Bu Khod	
		RT 02 RW 01 Simpang Masuk Desa (Tanah Bu Rahmawa	
		RT 04 RW 02 Jl Tuk Karim Ujung ( Izin Kades)	
<b>KECAMATAN BANDAR PETALANGAN</b>			
1	Air Terjun	Simpang 3 Tugu Desa Air Terjun RT 001/RW 001	LAPANGAN SEPAK BOLA DESA AIR TERJUN
		Simpang 3 Jalan Mangkuto RT 003/RW002	
		Simpang 4 Depan Kantor Divisi Pondok 5	
		Simpang 3 RT 007/RW 004	
2	Kuala Semundam	Pasar Desa Kuala Semundam RT 002/RW001	LAPANGAN SEPAK BOLA DESA KUALA SEMUNDAM

		Simpang Musim Mas RT 003/RW 002	
		Samping Warung Sarapan Pagi Bambang RT 009/RW 004	
		Samping Rumah Udin Cs RT 006/RW 003	
3	Tambun	Samping Rumah Badri (Dekat Pasar) RT 001	PASAR DESA TAMBUN
		Simpang Jalan Pangkalan Semina	
		Seberang Gapura Kantor Desa (Depan Tanah Pak Abu Bakar) RT 008	
		Simpang Rumah Pak Bari	
4	Rawang Empat	Simpang Empat Pak Lubis RT 001/RW 001	LAPANGAN SEPAK BOLA KELURAHAN RAWANG EMPAT
		Tugu Nenas RT 006/RW 003	
		Simpang Masuk Kantor Camat RT 009/RW 005	
5	Lubuk Raja	Tugu Masuk Desa Lubuk Raja RT 004/RW 002	LAPANGAN SEPAK BOLA DESA LUBUK RAJA
		Simpang Empat Desa Lubuk Raja RT 001 RW 001	
		Simpang Tiga Desa Lubuk Raja RT 008/RW 004	
		Simpang 3 Pondok 6	
6	Angkasa	Simpang Tiga Lahan Buk Unung Dekat Ruko Pak Jamuir	LAPANGAN SEPAK BOLA DESA ANGKASA
		Simpang Tiga Perbatasan Desa Angkasa Dengan Kebun Pt.Sp	
		Simpang Empat Perumahan Pondok 1 RT 014/RW 007	
		Tikungan Dekat Mushallah RT 008 Lahan Pak Toni	
7	Terbangiang	Simpang 5 RT 007 RW 001	LAPANGAN SEPAK BOLA DESA TERBANGIANG
		Simpang Jalan Datuk Bagindo RT 005 RW 003	
		Simpang Tiga RT 004 RW 002	
		Simpang 3 Masuk Perumahan Pondok 4	
8	Lubuk Keranji Timur	Dekat Lapangan Volly Desa Lubuk Keranji Timur	LAPANGAN SEPAK BOLA DUSUN IV
		Dekat Lapangan Volly RT 007	
		Simpang Tiga Logas	
9	Sialang Bungkok	Simpang Tahu RT 007 RW 004	LAPANGAN SEPAK BOLA DUSUN IV SIALANG BUNGKUK
		Simpang Arah Sdn 010 Lubuk Keranji RT 001 RW 001	
		Dekat Kamar Genset Pondok 3 RT 010 RW 05	
		Simpang Kantor Divisi RT 009 RW 005	
10	Lubuk Terap	Halaman Lapangan Sepak Bola Abdul Hamid RT 005 RW 002	LAPANGAN PERTAMINA LUBUK TERAP
		Kebun Sawit Pak Arifin RT 013 RW 004	
11	Sialang Godang	Simpang Maliki RT 001	LAPANGAN SEPAK BOLA DESA SIALANG GODANG
		Samping Jalan Semenisasi Pasar RT 003	
		Samping Rumah Nurhayati (Simp.Air Terjun) RT 003	
		Sudut Lapangan Bola Kaki RT 007	
<b>Kecamatan Ukui</b>			
1	Bukit Gajah	Simpang Depan Rumah Bapak Haji Maryoto (RT 04 RW 01	
		Pekarangan Milik Bapak Masud (RT 02 RW 01 )	
		Tanah Kosong Milik Lbu Nurhidayah (RT 01 RW	
		Tanah Kosong Milik Bapak Mashuri (RT 04 RW 01	
		Simpang Depan Rumah Amal Lukman Hakim RT 04 RW 02	
		Tanah Pekarangan Makam (RT 03 RW 01 )	



2	Kampung Baru	RT 008 RW 004 (Perkebunan Bpk Sukardi )	Lapangan Bola Kaki
		RT 008 RW 004 (Pekarangan Bpk Surip	
		RT 005 RW 002 (Pekarangan Bpk Suarman )	
		RT 012 RW 006 (Pekarangan Buk Oman Romansyah)	
		RT 003 RW 001 (Pekarangan Bpk Gimin	
		RT 001 RW 001 (Pekarangan Bpk Niatra	
		RT 016 RW 002 (Tanah Fasum)	
3	Kelurahanukui	Dmj RT Ooi/RW 001	
		Dmj RT 017/RW 007	
		Dmj RT 009/ RW 003	
		Dmj RT 026/RW 010	
		Dmj RT 0271RW 011	
4	Ukui Dua	Tanah Kosong Milik Zul Andani RT 017 RW04	
		Simpang Wks (RT 012/RW 003	
		Simpang Andan (RT 005/ RW 001	
		Tanah Kosong Pak Komis (RT 004/RW 001)	
		Tugu Perbatasan (RT 001/ RW 008	
5	Bukit Jaya	Jin. Poros Desa Bukit Jaya RT 001 RW 004Dsn Dwi Mulya(Tanahmilik Bpk. Yusupsubarkah	
		Jin. Poros Desa Bukit Jaya RT 001 RW 005Dsn Dwi Mulya(Tanahmilik Bpk. Herisugiono	
		Jin. Poros Desa Bukitjaya RT 002 RW 001 Dsn Eka Mulya (Tanahmilik Bpk.KriswinaRTo	
		Jin. Poros Desa Bukitjaya RT 002 RW 001Dsn Eka Mulya (Tanahmilik Bpk. Suwito Admadi	
6	Trimulya Jaya	Lahan Pekarangan Ibu Mastinah	
		La An An Se Ak Bola	
		Kebun Sawit Bapak Ismadi	
		Lahan Pekarangan Bapak Kamsori, Ibu Siti Rukanah, Bapak Sasiawan	
7	Air Hitam	Jembatan 2	
		Perbatasan Desa Airhitam Dan Lubukkemban Bunga	
		Simpang Silau	
		Jembatan 1	
8	Bagan Limau	Simpang Tpk RT 006 RW 002	
		RT 003 RW 001	
		RT 011 RW 004	
		RT 020 RW 004	
		RT 016 RW 004	
9	Lubuk Kembang Bunga	Lahan Depan Rumahpak Sunardi (RT 010RW 004)	
		Simpang Pu Lahan Pak Fahrizal (RT 009 RW	
		Simpang Sd Lahan Pak Deni RT 007 RW 003	
		Lahan Pasar Edi ( RT 001 RW 001	
10	Lubuk Kembang Sari	Simpangjlr 1, RT 25 RW 06	
		Sepanjang Jalan Aspal Baru	
		Lapangan Bola Gelora Merdeka Lubuk Kembang Sari	
		Simpang Tugu Lubk Kembang Sari	



		Ujung Jalan SP 5 Arah SP 6	
11	Air Emas	Tanah Kosongmilik Ba Ak Lasiman Manto	
		Tanah Kosongmilik Ba Ak Samsul	Lapangan Bola Kaki
		Tanah Kosongmilik Ba Ak Roni	
		Tanah Kosong Milik Ba Ak Su Ito	
		Tanah Kosong Milik Bapak Yanto Nur Hamzah	
		Tanah Kosong Milik Ba Ak Sirin	
		Tanah Kosong Milik Desa	
12	Silikuanhulu	Lokasi Simpang 4Pasar Desa Silikuanhulu RT003 RW.002	
		Lahan Buk Rubina	
		Lahan Bu Galumasniyah	
		Lahan Pak Dody Arif Kurniawan	
		Simpang3 Pak Muhardi RT 001 RW 002	
		Simpang3 Bu Jimin RT003 RW 001	
		Simpang 3 Lapangan Sepak Bola	
		Simpang 4 Bu Anik	
		Simpang 3 Bengkel Didik RT.002 RW.004	
		Lahan Pak Sunarso	
		Simpang 4 Pak Gimin RT.001 RW.006	
		Simpang 3 Buk HaRTik RT.002 RW.002	
<b>Kecamatan Pangkajene</b>			
1	Kemang	Jl.Lintas Timur RT.01/04 Tanah Koson Sebelum Sim. Pt Adei	Lapangan Bola Kemang
		Jl.Lintas Timur RT.02/03 Ji.Lintas Timur Tanah Kosong Tikungan Sim.Kemang	
		Jl.Lintas Timur RT.03/03 Tanah Koson Sebelum Sim.Smpn 4	
2	Palas	Jl. Lintas Timur RT 001 RW 001 Simpang Pasar Masuk Kedalam	lapangan bola palas
		Jl. Lintas Timur RT 002 RW 004 Sekitaran Lapangan Volly	
		Ji- Lintas Timur RT 001 RW005 500 Meter Arah Barat Spbu Palas	
3	Terantang Manuk	Tanah Staking Kebun Sawit Samping Pasar Terantang Manuk	GOR
		Parkiran Lapangan Bola Terantang Manuk	
		Tanah Kosong Bapak H. Abbas Riyanto RT. 02 RW. 001	
4	Meranti	Areal Arkir lapangan Bola	Lapangan Bola
		Tanah Koson Dmj Sekitar Timban An Milik B K H. Abas R Anto	
		Jl. Poros Meranti 2	
		Jin Poros Meranti 5	
		Jin Poros Meranti 8	
		Jin Poros Meranti 13	
5	Talau	Tanah Koson Milik Samiul Basir Sina A	
		Tanah Koson Milik Dodi Hasril	
		Tanah Koson Milik S Ai UI	
		Tanah Koson Hgu Perusahaan Mm	
6	Harapan Jaya	Tanah Restan Desa •Alur 3	Lapangan Bola
		Tanah Restan Desa •Alur 5	

		Pasar Desa Harapan Jaya	
		Lapangan Bola	
7	Beringin Indah	Beringin Indah 11	GOR
		Beringin Indah 9	Lapangan Bola
		Beringin Indah 7	
8	Batang Kulim	Dusun I Sim An Surau	
		Dusun I Sim An Candi Mu A	
		Dusun II Air Putih Sim An Musim Mas	
		Dusun II Air Putih Sim An Brantasena	
9	Betung	Jalan Datuk Monti Ra•A De An Danau	
		Jalan De An Asar Ka Et Simpang Lapangan Bola Dusun II	
		De An Tu U Perbatasan Dusun I Dan Dusun II	
10	Tanjung Beringin	Jin. Poros Desa Tan•Un Berin In	
		Perumahan Divisi C Estate II Pt Musim Mas	
		Jl Perumahan Estatev Pt Musim Mas	
11	Kesuma	Jl. Pan Kalan Pasir De An La An An Bola Dusun I Desa Kesuma	
		Jin. Poros Rapp Sim An Medan Dusun II	
		Jl Poros Rapp Dusun III Bukit Kesuma	
		Jl. Ros Rapp Sim .Bukit Horas	
		Jl. Bukit Kesuma De An Kontrakan Pak Ha•I	
		Lahan Koson Sam In Rumah Kadus 7	
12	Sialang Indah	Jalur 11 Poros Sialan Indah	GOR
		Jalur 1 Poros Desa Sialan Indah	
		Jalur 1 Poros Ten Ah Desa Sialan Indah	
		Jalur9 Poros Ten Ah Desa Sialan Indah	
		Jalur Sebelas Desa Sialan Indah	
13	Sorek Satu	Jalan Lintas Timur Engkolan Seberan Dealer Yamaha	
		Jalan Lintas Timur Seberang Masid Al-Falah	
		Jalan Datuk Laksamana Km 2 Sim . Balak	
		Jalan Lintas Timur Sorek Dua, Depan Rumah Bapak Sari MawaRTo	Lapangan Bola
14	Sorek2	Jalan Jabapung Simpang Smp Sorek Dua	
		Jalan Lintas Timur Sorek Dua, Di Samping Toko Ban Unan Mitra Jaya	
		Jalan Lintas Timur Sorek 2 Depan Rumah Bapak Sarimawarto	
15	Dundangan	Jl. Untas Timur RT 002 RW 002 Depan Spbu Dundangan	
		Jl. Untas Timur RT.01/RW.3 Sungai Tapa	
		Jl. Untas Timur RT.01/RW.03 Pematatan Kem	
16	Surya Indah	Perempatan Simpang Kulim	
		Jalur 07	
		Jalijr 2 De An Kafe	
		Jalur 8	
17	Sidomukti	Sepanjang Jalan Depan Lapangan Bola Desa Sidomukti	Lapangan Bola
		Sepanjang Jalan Abimanyu RT.004	



		RW.002 Milik Bapak Wagino	
		Sepanjang Jalan Depan Balai Desa Sidomukti	
<b>Kecamatan Bandar Seikijang</b>			
1	Simpang Beringin	Jl. Lintas Timur Km.27 Tanah Kosong Milik Bapak Linus	
		Jl. Pasar Lkmd Tanah Kosong Milik Bapak Dedi PuRWanto	
		Jl.Lintas Timur Km.28,5 Tanah Kosong Milik Buk Ratna Sari	
		Jl.Lintas Timur Km.25 Tanah Kosong Bapak Taharuddin Ibrahim	
		Jl. Ibrahim Lapangan Bola	
2	Muda Setia	Jl. Lintas Timur Km 34 .Simp.Pt.Gd	
		Jl. Lintas Timur Km 32	
		Jl. Lintas Timur Km 31 Simp.Pt Ssdp	
		Jl. Lintas Timur Km 30 Tanah Pak Parjo	
		Jl. Lintas Timur Km 28 Simp.Pt Gsp	
3	Kelurahan Sei Kijang	Jl. Lintas Timur Km.35, Simpang Jalan Smp 1 Bandar Sei Kijang	Tanah Bapak Taharuddin
		Jl.Lintas Timur Km. 36 Simpang Jalan Kantor Lurah Sekijang	
		Jl. Lintas Timur Km.34 Depan Wisma 35	
		Jl. Lintas Timur Simpang Jalan Pt. Multi Palma Sejahtera	
		Jl. Lintas timr KM 33	
4	Lubuk Ogong	Lapangan Bola Kaki Engku Mahmud Km.07	
		Taman Kreatif Km.02	
		Simpang Pt Jpsk	
		Simpang Mps	
5	Kiab Jaya	Jl. Lintas Timur Km.41 RT.01/RW01 Simpang Kopi Nira	
		Jl. Lintas Timur Km 42 RT.02/RW.01 Pasar Kiab Jaya	
		Jl.Lintas Timur Km.49 Pt.Sms Dusun Pesawoan RT.10/RW.05	
		Jl.Lintas Timur Km.53 RT.12/RW.06 Simpang Pb	
<b>Kecamatan Bunut</b>			
1	Pangkalan Bunut	Tanah Kosong Milik Ibu Muslaili	LAPANGAN ASTAKA TUGU KERIS
		Tanah Kosong Milik Bapak Darlius Hendri	
		Tanah Kosong Milik Bapak Syamsi Nurdin	
2	Petani	Dusn 1 Tanah Kosong Milik Bapak Marisun Fahmi, S.H.,M.H	LAPANGAN BOLA DESA PETANI
		Dusun 1 Tanah Kosong Milik Bapak Ardi	
		Dusun 2 Tanah Bapak Ali	
		Dusun 2 Tanah Kosong Milik Bapak Darmawan	
3	Merbau	Dusun 001 Tanah Kosong Milik Ibu Deti Lina	DUSUN 002 KANTOR DESA MERBAU
		Dusun 001 Tanah Kosong Milik Bapak Feri Arawan	
		Dusun 003 Tanah Kosong Milik Bapak Helias	
		Dusun 003 Tanah Kosong Milik Ibu Rogaya Intan Sari	
		Dusun 002 Tanah Kosong Milik Bapak Khairul Efendi	
		Dusun 001 Tanah Kosong Milik Bapak Bustami	
		Dusun 001 Tanah Kosong Milik Ibu Irasni DaRTi	
		Dusun 002 Tanah Kosong Milik Bapak Ilham	

4	Sungai Buluh	Dusun I Simpangtiga Jl. Pak Eko, Tanah Milik Ibu Asni	DUSUN I BALAI KANTOR DESA SUNGAI BULUH
		Dusun li Simpang Tiga Jl. Maligan, Tanah Milik Ibu Donsu	DUSUN I KANTIN KOPI JAMBI SUNGAI BULUH
		Dusun Iii/ Kampung Baru Simpang Tiga Jl. Musollah, Tanah Milik Bapak Suwarno	
		Dusun Iii/ Kampung Baru Simpang Tiga Gg. Sirna Tanah Milik Bapak Ricky Safriansyah	
		Dusun Iv/ Pt. Adei Simpangempat Md 2Divisi 8	
		Dusun Iv/ Pt. Adei Simpang Tiga	
5	Lubuk Mas	Dusun Sagaria Tanah Kosong Milik Bapak Sri Jaya	DUSUN BATU BETANAM LAPANGAN SEPAK BOLA DESA LUBUK MAS
		Dusun Sagaria Tanah Kosong Milik Bapak Khairul	DUSUN SAGARIA LAPANGAN VOLY DUSUN SAGARIA
		Dusun Batu Betanam Kebun Sawit Milik Bapak Arianto	
		Dusun Batu Betanam Kebun Sawit Milik Bapak Raneski	
6	Balam Merah	Dusun I Tanah Kebun Sawit Milik Bapak Darmanto	LAPANGAN TERBUKA PASAR BARU BALAM MERAH TANAH BAPAK ZAKARIA
		Dusun I Tanah Kosong Milik Siti Aminah	
		Dusun li Tanah Kebun Sawit Milik Bapak Edi Muliadi	
		Dusun li Tanah Kosong Milik Zakirman	
7	Bagan Laguh	Dusun Sagai Tanah Kosong Milik Ibu Kamaria	DUSUN SAGAI GEDUNG SERBA GUNA ALBAGANNUR
		Dusun Sando Tanah Kosong Milik Bapak Mukti Ali	DUSUN SAGAI LAPANGAN DIBELAKANG KANTOR DESA BAGAN LAGUH
		Dusun Simpang Lebuah Tanah Kosong Milik Bapak ERWan Idrus	
		Dusun Simpang Lebuah Tanah Kosong Milik Ibu Darmiatun	
8	Lubuk Mandian Gajah	Tanah Milik Ruwadiyanto	BALAI DESA LUBUK MANDIAN GAJAH
		Tanah Milik Ibu KaRTini	
		Tanah Milik Ibu Murni	
		Tanah Milik Ibu Rohani	
		Tanah Milik Ibu Sawiyah	
		Tanah Milik Bapak Dedi	
		Tanah Milik Susi Susant	
		Tanah Milik Bapak Yusup	
9	Keriung	Dusun li Tanah Kosong Milik Ilis	LAPANGAN SEPAK BOLA DESA KERIUNG
		Dusun li Disamping Lapangan Sepak Bola Desakeriung	GEDUNG SERBAGUNA DESA KERIUNG
		Dusun I Tanah Kosong Milik Sebut	
		Dusun li Tanah Kosong Milik Haryanto	
		Dusun li Tanah Kosong Milik Pak Dondan	
10	Sialang Kayu Batu	Tanah Kosong Milik Bapak H. Kamal	LAPANGAN SEPAK BOLA DESA SIALANG KAYU BATU
		Tanah Kosong Milik Bapak Leman	
		Tanah Kosong Milik Bapak Sumardi	

#### Kecamatan Pangkalan Kerinci

1	Pangkalan Kerinci Kota	Pipa Gas Jl. Akasia Dekat Cucian Bendang	
		Lapangan Volly RW 02 RT 07	
		Bahu Jalan Koridor Rapp Btn Lama	
		Jl. Poros Blp	
		Jl. Pemda Depan Tower	
		Jl. Batu Ampar Pasar Seminai	
		Jalan Lintas Timur Seberang Rukan Rapp	



		Jl.Raja Gang Pangeran	
2	Pangkalan Kerinci Timur	Jl.Sepakat Belakang	
		Jl.Keluarga Belakang	
		Jl. Arbes Belakang	
		Pelita Ujung	
		Pelita Depan	
		Simpang Anjing (Samak)	Lapangan Bola Kaki Pangkalan Kerinci
		Gg.2000	
		Jl.Arifin Depan	
		Jl. Jambu Gg. Kelapa	
		Jl.Lingkar Ujung	
		Jl.Istiqomah	
3	Pangkalan Kerinci Barat	Simp 4 Km 05 Arah Ke Langgam	
		Simp Slb Km 05	
		Simpang Perumahan Langgam Asri Km 07	
		Jl.M.Yunus Ujung Terusan Baru	
		Jl.T.Said Jafar Simpang 4 Km 2,5	Lapangan Bolakaki Terusan Baru
		Terusan Baru	
		Jl.Tanjung Negeri Terusan Baru	
		Jl. Melati Terusan Baru	
		Jl.M.Yunus Terusan Baru	
		Jl.T. Said Abdur Rahman	
		Jl. Lintas Timur Km 55	
4	Desa Mekar Jaya	Simpang Jalan Rajawali RT 01	
		Simpang Jalan Merpati RT 05 (Tugu 2 Jari)	
		PeRTigaan Ujung Jalan Kawari RT 02	
		Jl Rajawali Ujung RT 03	
		Simpang Jalan Utama Sp V	
		Simpang Gading Eko LI	
5	Desa makmur	Gapura Perbatasandesa Makmur Dan Desa Mekar Jaya	
		Jl. Hangtuah Iv Simpang Makam Desa Makmur	
		Jl. Hangtuah Vi Aspal Putus Dekat Cucian Motor	
		Jl. Hangtuahx Dekat Bidan Amelia	
		Jl. Hangtuah Xi Tekongan Solar Maulana	
6	Desa Rantau Baru	Dermaga Tangga Batu	
		Lapangan Badminton	
		Dermaga	
		Simpang Balai Sibokol-Bokol	
		Simpang Tugu	
		Lapangan Volly Desa Rantau Baru	
		Simpang Gapura Km. 9	
		Simpang Jalur 1	

		Lapangan Volly Dusun Pabadaran	
7	Desa Kuala Terusan	Gapura Perbatasan Kerinci Barat	
		Simpang Tiga Tajung Putus	
		Samping Dermaga RT 02	
		Dermaga Simpang Tiga RT 03 RW 02	

Ketua Komisi Pemilihan Umum  
Kabupaten Pelalawan



WAN KARDIWANDI



**SALINAN**

**KOMISI PEMILIHAN UMUM  
KABUPATEN INDRAGIRI HULU**

KEPUTUSAN KOMISI PEMILIHAN UMUM KABUPATEN INDRAGIRI HULU  
NOMOR 655 TAHUN 2023

TENTANG

PENETAPAN LOKASI PEMASANGAN ALAT PERAGA KAMPANYE  
DALAM PEMILIHAN UMUM TAHUN 2024 DI KABUPATEN INDRAGIRI HULU

KETUA KOMISI PEMILIHAN UMUM KABUPATEN INDRAGIRI HULU,

Menimbang : a. bahwa untuk melaksanakan ketentuan Peraturan  
Komisi Pemilihan Umum Nomor Nomor 15 Tahun 2023  
tentang Kampanye Pemilihan Umum;  
b. bahwa berdasarkan Surat Pemerintah Daerah  
Kabupaten Indragiri Hulu Nomor 100/Bag.Tapem/294  
tanggal 23 November 2023 Perihal Rekap Titik Lokasi  
Pemasangan Alat Peraga Kampanye (APK);  
c. bahwa berdasarkan pertimbangan sebagaimana  
dimaksud pada huruf a dan huruf b diatas, perlu  
menetapkan Keputusan Komisi Pemilihan Umum  
Kabupaten Indragiri Hulu tentang Penetapan Lokasi  
Pemasangan Alat Peraga Kampanye dalam Pemilihan  
Umum Tahun 2024 di Kabupaten Indragiri Hulu;

Mengingat : 1. Undang-Undang Nomor 7 Tahun 2017 tentang  
Pemilihan Umum (Lembaran Negara Republik  
Indonesia Tahun 2017 Nomor 182, Tambahan  
Lembaran Negara Republik Indonesia Nomor 6109)  
sebagaimana telah diubah dengan Undang-Undang  
Nomor 7 Tahun 2023 tentang Penetapan Peraturan  
Pemerintah Pengganti Undang-Undang Nomor 1  
Tahun 2022 tentang Perubahan atas Undang-Undang  
Nomor 7 Tahun 2017 tentang Pemilihan Umum  
Menjadi Undang-Undang (Lembaran Negara Republik



- Menjadi Undang-Undang (Lembaran Negara Republik Indonesia Tahun 2023 Nomor 54, Tambahan Lembaran Negara Republik Indonesia Nomor 6863);
2. Peraturan Komisi Pemilihan Umum Nomor 8 Tahun 2019 tentang Tata Kerja Komisi Pemilihan Umum, Komisi Pemilihan Umum Provinsi, dan Komisi Pemilihan Umum Kabupaten/Kota (Berita Negara Republik Indonesia Tahun 2019 Nomor 320) sebagaimana telah beberapa kali diubah terakhir dengan Peraturan Komisi Pemilihan Umum Nomor 12 Tahun 2023 tentang Perubahan Kelima atas Peraturan Komisi Pemilihan Umum Nomor 8 Tahun 2019 tentang Tata Kerja Komisi Pemilihan Umum, Komisi Pemilihan Umum Provinsi, dan Komisi Pemilihan Umum Kabupaten/Kota (Berita Negara Republik Indonesia Tahun 2023 Nomor 377);
  3. Peraturan Komisi Pemilihan Umum Nomor 14 Tahun 2020 tentang Tugas, Fungsi, Susunan Organisasi, dan Tata Kerja Sekretariat Jenderal Komisi Pemilihan Umum, Sekretariat Komisi Pemilihan Umum Provinsi, dan Sekretariat Komisi Pemilihan Umum Kabupaten/Kota (Berita Negara Republik Indonesia Tahun 2020 Nomor 1236) sebagaimana telah beberapa kali diubah terakhir dengan Peraturan Komisi Pemilihan Umum Nomor 21 Tahun 2023 tentang Perubahan Kedua Atas Peraturan Komisi Pemilihan Umum Nomor 14 Tahun 2020 tentang Tugas, Fungsi, Susunan Organisasi, dan Tata Kerja Sekretariat Jenderal Komisi Pemilihan Umum, Sekretariat Komisi Pemilihan Umum Provinsi, dan Sekretariat Komisi Pemilihan Umum Kabupaten/Kota (Berita Negara Republik Indonesia Tahun 2023 Nomor 826);

4. Peraturan Komisi Pemilihan Umum Nomor 3 Tahun 2022 tentang Tahapan dan Jadwal Penyelenggaraan Pemilihan Umum Tahun 2024;
5. Peraturan Komisi Pemilihan Umum Nomor 4 Tahun 2022 tentang Pendaftaran, Verifikasi, dan Penetapan Partai Politik Peserta Pemilihan Umum Anggota Dewan Perwakilan Rakyat dan Dewan Perwakilan Rakyat Daerah;
6. Peraturan Komisi Pemilihan Umum Nomor 10 Tahun 2023 tentang Pencalonan Anggota Dewan Perwakilan Rakyat, Dewan Perwakilan Rakyat Daerah Provinsi, dan Dewan Perwakilan Rakyat Daerah Kabupaten/Kota (Berita Negara Republik Indonesia Tahun 2023 Nomor 348);
7. Peraturan Komisi Pemilihan Umum Nomor 15 Tahun 2023 tentang Kampanye Pemilihan Umum;
8. Keputusan Komisi Pemilihan Umum Nomor 1621 Tahun 2023 tentang Pedoman Teknis Pelaksanaan Kampanye Pemilihan Umum;
9. Surat Pemerintah Daerah Kabupaten Indragiri Hulu Nomor 100/Bag.Tapem/294 Tanggal 23 November 2023 Perihal Rekap Titik Lokasi Pemasangan Alat Peraga Kampanye (APK);
10. Berita Acara Rapat Pleno Komisi Pemilihan Umum Kabupaten Indragiri Hulu Nomor : 787/PL.O1.5-BA/1402/2023 tanggal 23 November 2023 tentang Penetapan Lokasi Pemasangan Alat Peraga Kampanye dalam Pemilihan Umum Tahun 2024 di Kabupaten Indragiri Hulu;

MEMUTUSKAN:

Menetapkan : KEPUTUSAN KOMISI PEMILIHAN UMUM KABUPATEN INDRAGIRI HULU TENTANG PENETAPAN LOKASI PEMASANGAN ALAT PERAGA KAMPANYE DALAM PEMILIHAN UMUM TAHUN 2024 DI KABUPATEN INDRAGIRI HULU.



- KESATU : Menetapkan Lokasi Pemasangan Alat Peraga Kampanye dalam Pemilihan Umum Tahun 2024 di Kabupaten Indragiri Hulu.
- KEDUA : Lokasi Pemasangan Alat Peraga Kampanye sebagaimana dimaksud dalam Diktum KESATU, tercantum dalam Lampiran sebagai satu kesatuan yang tidak terpisahkan dari Keputusan ini.
- KETIGA : Pemasangan Alat Peraga Kampanye sebagaimana dimaksud dalam Diktum KESATU, dilarang dilakukan ditempat ibadah termasuk halaman, Rumah Sakit atau tempat pelayanan kesehatan, gedung milik pemerintah dan lembaga pendidikan (gedung dan sekolah).
- KEEMPAT : Pemasangan Alat Peraga Kampanye sebagaimana dimaksud dalam Diktum KESATU, dilaksanakan dengan mempertimbangkan etika, estetika, kebersihan dan keindahan kota atau kawasan setempat sesuai dengan ketentuan peraturan Perundang-undangan.
- KELIMA : Pemasangan Alat Peraga Kampanye sebagaimana dimaksud dalam Diktum KESATU, pada tempat yang menjadi milik perseorangan atau badan swasta harus seizin pemilik tempat tersebut.
- KEENAM : Keputusan ini mulai berlaku sejak tanggal ditetapkan.

Ditetapkan di Rengat  
pada tanggal 23 November 2023

KETUA KOMISI PEMILIHAN UMUM  
KABUPATEN INDRAGIRI HULU

Ttd,

YENNI MAIRIDA

Salinan sesuai dengan aslinya

SEKRETARIAT KOMISI PEMILIHAN UMUM  
KABUPATEN INDRAGIRI HULU  
Kepala Sub Bagian Hukum dan SDM



YUSTI AILENDRA

LAMPIRAN  
KEPUTUSAN KOMISI PEMILIHAN UMUM  
KABUPATEN INDRAGIRI HULU  
NOMOR 655 TAHUN 2023  
TENTANG  
PENETAPAN LOKASI PEMASANGAN ALAT PERAGA  
KAMPANYE DALAM PEMILIHAN UMUM TAHUN 2024 DI  
KABUPATEN INDRAGIRI HULU

REKAP TITIK LOKASI PEMASANGAN ALAT PERAGA KAMPANYE (APK) DALAM PEMILIHAN UMUM TAHUN 2024  
SE-KECAMATAN KABUPATEN INDRAGIRI HULU

NO	KECAMATAN	DESA/KELURAHAN	TITIK PEMASANGAN BALEHO	TITIK PEMASANGAN UMBUL-UMBUL	TITIK PEMASANGAN SPANDUK
1	2	3	4	5	6
1	KUALA CENAKU	TAMBAK	Tikungan Jalan Masuk Desa Tambak Pinggir Sungai	Tikungan Jalan Masuk Desa Tambak Pinggir Sungai	Tikungan Jalan Masuk Desa Tambak Pinggir Sungai
		RAWA ASRI	Jalan Poros Rawa Asri Jalur 6	Jalan Poros Rawa Asri Jalur 6	Jalan Poros Rawa Asri Jalur 6
		RAWA SEKIP	Jembatan Simpang Tiga Desa Rawa Sekip	Jembatan Simpang Tiga Desa Rawa Sekip	Jembatan Simpang Tiga Desa Rawa Sekip
		PULAU GELANG	Ex PT Kabinhu Sakti (KBS) Desa Pulau Gelang	Ex PT Kabinhu Sakti (KBS) Desa Pulau Gelang	Ex PT Kabinhu Sakti (KBS) Desa Pulau Gelang
		TELUK SUNGKAI KUALA CENAKU	Simpang Tiga Jalan Menuju SMA Depan Peron Pak Nolik Dusun Suka Muliya	Simpang Tiga Jalan Menuju SMA Depan Peron Pak Nolik Dusun Suka Muliya	Simpang Tiga Jalan Menuju SMA Depan Peron Pak Nolik Dusun Suka Muliya
		SUKA JADI	Jalan Menuju Kantor Desa Suka Jadi Dekat Rumah Pak Darsono	Jalan Menuju Kantor Desa Suka Jadi Dekat Rumah Pak Darsono	Jalan Menuju Kantor Desa Suka Jadi Dekat Rumah Pak Darsono
		PULAU JUM'AT	Dekat Book Coper Jalan Menuju PDAM	Dekat Book Coper Jalan Menuju PDAM	Dekat Book Coper Jalan Menuju PDAM
		KUALA MULIYA	Simpang Tiga PT BBU	Simpang Tiga PT BBU	Simpang Tiga PT BBU
		TANJUNG SARI	Depan Ex Bangunan Pasar Pelor/ T Sari	Depan Ex Bangunan Pasar Pelor/ T Sari	Depan Ex Bangunan Pasar Pelor/ T Sari
2	SEBERIDA	KELESA	Lapangan Bola Kaki Simp.Dusun Suka Makmur Perbatasan Sei Bangkar RT.005 Ampang -Ampang PT.KAT	Lapangan Bola Kaki Simp.Dusun Suka Makmur Perbatasan Sei Bangkar RT.005 Ampang -Ampang PT.KAT	Lapangan Bola Kaki Simp.Dusun Suka Makmur Perbatasan Sei Bangkar RT.005 Ampang -Ampang PT.KAT
		PETALA BUMI	Simpang 4 Lapangan/atau Simpang 4 Tugu Transmigrasi	Disepanjang Jalan Poros/Jalan Jend. Sudirman	Simpang 3 Depan Gapura
		BUKIT MERANTI	Simpang 4 Jln Pemda, Alamat : RT.001/RW.001	Simpang 4 Jln Pemda, Alamat : RT.001/RW.001	Simpang 4 Jln Pemda, Alamat : RT.001/RW.001



			Simpang 4 Bpk Azmar, Alamat : RT.001/RW.001	Simpang 4 Bpk Azmar, Alamat : RT.001/RW.001	Simpang 4 Bpk Azmar, Alamat : RT.001/RW.001	
			Simpang 3 Bpk Kamidi, Alamat : RT.004/RW.002	Simpang 3 Bpk Kamidi, Alamat : RT.004/RW.002	Simpang 3 Bpk Kamidi, Alamat : RT.004/RW.002	
			Simpang 4 Bpk Winanto, Alamat : RT.012/RW.004	Simpang 4 Bpk Winanto, Alamat : RT.012/RW.004	Simpang 4 Bpk Winanto, Alamat : RT.012/RW.004	
			Simpang 3 Bpk Safaruddin, Alamat : RT.015/RW.005	Simpang 3 Bpk Safaruddin, Alamat : RT.015/RW.005	Simpang 3 Bpk Safaruddin, Alamat : RT.015/RW.005	
			Simpang 3 Pondok Indah, Alamat : RT.019/RW.006	Simpang 3 Pondok Indah, Alamat : RT.019/RW.006	Simpang 3 Pondok Indah, Alamat : RT.019/RW.006	
			Simpang 4 Bpk Sarijo, Alamat : RT.021/RW.007	Simpang 4 Bpk Sarijo, Alamat : RT.021/RW.007	Simpang 4 Bpk Sarijo, Alamat : RT.021/RW.007	
		PANGKALAN KASAI	Lapangan Bola Kaki Belilas	Jalan Lintas Timur Simpang 3 Smp	Berapit Jalan Lintas Timur	
			Simp. 3 Smp Jalan Lintas Timur	Pangkalan Kasai Jalan Lintas Timur	Putihan Jalan Lintas Timur	
			Simpang Pt. Kat Jalan Lintas Timur	Sei. Bangkar Jalan. Lintas Timur	Pegegas Jalan Lintas Timur	
		SIBABAT	RT/RW: 01/01 (Simpang 3 Arah Danau Tiga)	RT/RW: 01/01 (Simpang 3 Arah Danau Tiga)	RT/RW: 01/01 (Simpang 3 Arah Danau Tiga)	
			Rt/Rw: 02/02 (Simpang 3 Depan Kantor Desa)	Rt/Rw: 02/02 (Simpang 3 Depan Kantor Desa)	Rt/Rw: 02/02 (Simpang 3 Depan Kantor Desa)	
			RT/RW: 03/02 (Simpang 4 Perbatasan Pangkalan Kasai)	RT/RW: 03/02 (Simpang 4 Perbatasan Pangkalan Kasai)	RT/RW: 03/02 (Simpang 4 Perbatasan Pangkalan Kasai)	
			RT/RW: 19/01 (Simpang 3 Arah Titian Resak)	RT/RW: 19/01 (Simpang 3 Arah Titian Resak)	RT/RW: 19/01 (Simpang 3 Arah Titian Resak)	
			RT/RW: 19/01 (Simpang 3 Arah Titian Resak)	RT/RW: 19/01 (Simpang 3 Arah Titian Resak)	RT/RW: 19/01 (Simpang 3 Arah Titian Resak)	
			RT/RW: 05/03 (Simpang 3 Jalan Poros Sibabat 1)	RT/RW: 05/03 (Simpang 3 Jalan Poros Sibabat 1)	RT/RW: 05/03 (Simpang 3 Jalan Poros Sibabat 1)	
			RT/RW: 05/03 (Simpang 3 Jalan Poros Sibabat 1)	RT/RW: 05/03 (Simpang 3 Jalan Poros Sibabat 1)	RT/RW: 05/03 (Simpang 3 Jalan Poros Sibabat 1)	
			RT/RW: 07/04 (Simpnag 3 Pos Ronda)	RT/RW: 07/04 (Simpnag 3 Pos Ronda)	RT/RW: 07/04 (Simpnag 3 Pos Ronda)	
			RT/RW: 08/04 (Simpang 3 Tugu Dusun Sibabat 2)	RT/RW: 08/04 (Simpang 3 Tugu Dusun Sibabat 2)	RT/RW: 08/04 (Simpang 3 Tugu Dusun Sibabat 2)	
			RT/RW: 12/05 (Simpang 3 Arah Pt. Inecda Sibabat 2)	RT/RW: 12/05 (Simpang 3 Arah Pt. Inecda Sibabat 2)	RT/RW: 12/05 (Simpang 3 Arah Pt. Inecda Sibabat 2)	
			RT/RW: 13/06 (Simpang 3 Masuk Dusun IV)	RT/RW: 13/06 (Simpang 3 Masuk Dusun IV)	RT/RW: 13/06 (Simpang 3 Masuk Dusun IV)	
			Rt/Rw: 13/06 (Lapangan Bola Komplek C.11)	Rt/Rw: 13/06 (Lapangan Bola Komplek C.11)	Rt/Rw: 13/06 (Lapangan Bola Komplek C.11)	



		PAYA RUMBAI	RT 004 (Lapangan Voly )	RT 010 ( Kebun Desa/Tower)	RT 004 (Lapangan Voly )	
			RT 005 ( Pos Ronda )		RT 005 ( Pos Ronda )	
			RT 008 ( Pendopo/Ruang Pertemuan)	RT 011 ( Lapangan Bola )	RT 008 ( Pendopo/Ruang Pertemuan)	
			RT 009 ( Simpang PT.ASL )		RT 009 ( Simpang PT.ASL )	
			RT 011 ( Gedung Pertemuan)		RT 011 ( Gedung Pertemuan)	
			RT 010 ( Kebun Desa/Tower)		RT 010 ( Kebun Desa/Tower)	
			RT 011 ( PT. WMI )		RT 011 ( PT. WMI )	
			RT 011 ( Lapangan Bola )		RT 011 ( Lapangan Bola )	
		SERESAM	Gapura Pintu Masuk Dari Arah Pangkalan Kasai	Lapangan Bola Kaki Desa Seresam	Didepan Kantor Bpp Pinggir Jalan Lintas Seletas Seresam	
		BANDAR PADANG	Tugu Masuk Desa (Perbatasan Bandar Padang dan Desa Seresam)	RT.006/RW.003 Desa Bandar Padang	Tugu Masuk Desa (Perbatasan Bandar Padang dan Beligan)	
		TITIAN RESAK	Pagar Luar Lapangan Sepak Bola Desa Titian Resak	Pagar Luar Lapangan Sepak Bola Desa Titian Resak	Pagar Luar Lapangan Sepak Bola Desa Titian Resak	
		BELIGAN	Tugu Masuk Desa (Perbatasan Beligan dan Kilan)	Rt.001 Rt.005 Rt.007 Rt.010 Rt.011 Desa Beligan	Tugu Masuk Desa (Perbatasan Beligan dan Bandar Padang)	
		BULUH RAMPAI	Lapangan Bola Dusun Truka Jaya/Blok Satelit Jalan Ahmad Yani	Lapangan Bola Dusun Truka Jaya/Blok Satelit Jalan Ahmad Yani	Lapangan Bola Dusun Truka Jaya/Blok Satelit Jalan Ahmad Yani	
			Lapangan Bola Sidomulyo/ Blom C Satelit Jalan Jendral Sudirman	Lapangan Bola Sidomulyo/ Blom C Satelit Jalan Jendral Sudirman	Lapangan Bola Sidomulyo/ Blom C Satelit Jalan Jendral Sudirman	
3	BATANG CENAKU					
		AUR CINA	Simpang Tiga Arvena	Simpang Tiga Kerubung Jaya	Simpang Tiga Aur Cina / Kilan	
		ALIM	Simpang KUD/Alim 2	Simpang 3 Km 38	Lapangan Bola Kaki Alim	
		ANAK TALANG	Simpang 3 Anak Talang	Simpang Lapangan Bola	Sei. Santan	
		BATU PAPAN	Simpang 3 arah Lahai Kemuning	Samping Lapangan Bola	Depan Pabrik PT. KAS	
		BUKIT LIPAI	Samping Lapangan Bola Kaki	Simpang 3 DU Satelit	Simpang 3 Sei. Jirak	
		BUKIT LINGKAR	Samping Lapangan Bola Kaki	Jalan Trobosan DK4/DK3	Simpang TPU Muslim	
		CENAKU KECIL	Simpang Jembatan Kampung Baru	Kebun Jeruk Petiungan	Lapangan Bola Kaki	
		KUALA GADING	Dekat Pasar Rakyat	Simpang 3 PKS	Dekat Lapangan Bola Kaki	
		KUALA KILAN	Samping Lapangan Bola Kaki	Samping Jembatan Kuala Alim		
		LAHAI KEMUNING	Simpang 3 Jalur 7	Sim. 3 Arah Sanglap	Dekat Jembatan Lahai Kemuning	
		PEJANGKI	Samping Bola Kaki	Sim. 3 Jembatan Arvena	Sim. 3 Jembatan Arvena	
		PUNTIANAI	Dekat Jembatan Timpas	Tanjakan Tower	Dekat Jembatan Timpas	
		PETALING JAYA	Depan Gantangan Burung	Jembatan Dekat Rumah Pak Dasman	Simpang 3 Dekat Kantor PDAM	
		PEMATANG MANGGIS	Samping,Lapangan Futsal	Simpang Pos Jaga	Simpang Pos Jaga	
		KERUBUNG JAYA	Depan Pasar Rakyat	Simpang 3 Arah DK.6	Samping AL MULTAZA	
		SIPANG	Samping Lapangan Volly	Simp. 3 Arah PT. Arvena	Sim. 3 Pos Covid	
		KEPAYANG SARI	Dekat Pasar Rakyat	Simp. 3 PT. Tasma Puja	Simp. Lubuk Sungkai	
		TALANG MULYA	Dekat Pasar Lapangan Volly	Simpang Rumput / SPD	Dekat Kolam Pemancingan TSM	
		TALANG BERSEMI	Dekat Lapangan Volly	Simp. 4 Bumi Perkemahan	Simp. 3 Tower	
		SANGLAP	Samping Tugu Kesehatan	Samping Tugu Kesehatan	Samping Tugu Kesehatan	



4	BATANG GANSAL					
		SEBERIDA	Simpang Tali Kawat	Simpang Tali Kawat	Simpang Tali Kawat	
			Simpang Tugu Masjid	Simpang Tugu Masjid	Simpang Tugu Masjid	
			Lapangan Futsal	Lapangan Futsal	Lapangan Futsal	
		USUL	Simpang 3 Mesjid	Simpang 3 Mesjid	Simpang 3 Mesjid	
			Simpang SD 002 Usul	Simpang SD 002 Usul	Simpang SD 002 Usul	
		SIAMBUL	Simpang Kampung KB	Simpang Kampung KB	Simpang Kampung KB	
			Simpang Korindo	Simpang Korindo	Simpang Korindo	
		RANTAU LANGSAT	Simpang Pembidaian	Simpang Pembidaian	Simpang Pembidaian	
			Simpang 4 Kantor Desa	Simpang 4 Kantor Desa	Simpang 4 Kantor Desa	
		RINGIN	Simpang Family	Simpang Family	Simpang Family	
			Simpang Ringin Dalam	Simpang Ringin Dalam	Simpang Ringin Dalam	
		BELIMBING	Simpang 3 RT 05	Simpang 3 RT 05	Simpang 3 RT 05	
			Lapangan Bola	Lapangan Bola	Lapangan Bola	
			Simpang 3 PT. SSK	Simpang 3 PT. SSK	Simpang 3 PT. SSK	
		PENYAGUAN	Simpang Pemekaran	Simpang Pemekaran	Simpang Pemekaran	
			Lapangan Bola	Lapangan Bola	Lapangan Bola	
		TALANG LANGKAT	Simpang Granit	Simpang Granit	Simpang Granit	
			Simpang 3 KM 16	Simpang 3 KM 16	Simpang 3 KM 16	
		DANAU RAMBAI	Simpang 3 Pasir Putih	Simpang 3 Pasir Putih	Simpang 3 Pasir Putih	
			Simpang 3 Tugu	Simpang 3 Tugu	Simpang 3 Tugu	
		SUNGAI AKAR	Simpang 3 Pasar	Simpang 3 Pasar	Simpang 3 Pasar	
			Simpang PJR	Simpang PJR	Simpang PJR	
			Simpang PT. Lilik	Simpang PT. Lilik	Simpang PT. Lilik	
5	LIRIK					
		REDANG SEKO	Sepanjang Jalan Kabupaten/Provinsi yang ada di desa Redang Seko	Sepanjang Jalan Kabupaten/Provinsi yang ada di desa Redang Seko	Sepanjang Jalan Kabupaten/Provinsi yang ada di desa Redang Seko	
		LAMBANG SARI I, II, III	Sepanjang Jl.Lintas Timur Desa Lambang Sari I,II,III	Sepanjang Jl.Lintas Timur Desa Lambang Sari I,II,III	Sepanjang Jl.Lintas Timur Desa Lambang Sari I,II,III	
		MEKARSARI	Sepanjang Jl.Lintas Timur Desa Mekarsari	Sepanjang Jl.Lintas Timur Desa Mekarsari	Sepanjang Jl.Lintas Timur Desa Mekarsari	
		LAMBANG SARI V	Simpang 3 Jl.Kutilang Dusun II Desa Lambang Sari V Simpang 4 Jl.Merbah Dusun II Desa Lambang Sari V	Sepanjang Jl.Rajawali Dusun I.Jl.Kutilang Dusun II Dan Jl.Sri Gunting Dusun III Desa Lambang Sari V	Simpang 3 Jl.Kutilang Dusun II Deesa Lambang Sari V Simpang 4 Jl.Merbah Dusun II Desa Lambang Sari V	
		SUKAJADI	Simpang Lapangan Dekat Jualan Minyak Nanok Simpang Tiga Depan Bakso Pak Dalang	Sepanjang Jalan Sukajadi	Simpang Lapangan Bola Dekat Jualan Minyak Nanok Simpang 3 Depan Bakso Pak Dalang	
		SEKO LUBUK TIGO	Dusun I Sepanjang Jalan Lintas Timur Dusun II Sebelah Lapangan Voli Dusun III RT 004 Simpang 4 Arah Pesantren RT 005 Simpang Lapangan Croos Dusun IV Simpang 4 Masjid At-Taqwa	Dusun I Sepanjang Jalan Lintas Timur Dusun II Sebelah Lapangan Voli Dusun III RT 004 Simpang 4 Arah Pesantren RT 005 Simpang Lapangan Croos Dusun IV Simpang 4 Masjid At-Taqwa	Dusun I Sepanjang Jalan Lintas Timur Dusun II Sebelah Lapangan Voli Dusun III RT 004 Simpang 4 Arah Pesantren RT 005 Simpang Lapangan Croos Dusun IV Simpang 4 Masjid At-Taqwa	
		GUDANG BATU	Sepanjang Jl.Lintas Timur Desa Gudang Batu	Sepanjang Jl.Lintas Timur Desa Gudang Batu	Sepanjang Jl.Lintas Timur Desa Gudang Batu	
		SUNGAI SAGU	Sepanjang Jl.Lintas Timur Desa Sungai Sagu	Sepanjang Jl.Lintas Timur Desa Sungai Sagu	Sepanjang Jl.Lintas Timur Desa Sungai Sagu	



		BANJAR BALAM	Sepanjang Jl.Lintas Timur Banjar Balam	Sepanjang Jl.Lintas Timur Banjar Balam	Sepanjang Jl.Ombak Slobu RT 009 RW 004 Desa Banjar Balam	
			Sepanjang Jl.Ombak Slobu RT 009 RW 004 Desa Banjar Balam			
		REJOSARI	Gerbang Masuk Dan Keluar Deesa Rejosari	Sepanjang Jalan Utama Desa Rejosari Kecuali Fasilitas Publik (Masjid Dan Kantor Desa)	Sepanjang Jalan Utama Desa Rejosari Kecuali Fasilitas Publik (Masjid Dan Kantor Desa)	
		SIDOMULYO	Jl.Lintas Timur, Simpang 4 Japura Jl.Lintas Timur Simpang Warung Soto Ponijan	Sepanjang Jalan Lintas Timur Desa Sidomulyo	Jl.Lintas Timur, Simpang 4 Japura Jl.Lintas Timur Simpang Warung Soto Ponijan	
		LIRIK AREA	Sepanjang Jl.Lintas Timur Desa Lirik Area Simpang Tiga Masuk ke Wisata Alam Pertamina /SMAN PP	Sepanjang Jl.Lintas Timur Desa Lirik Area	Simpang Tiga Masuk ke Wisata Alam Pertamina /SMAN PP	
		PASIR SIALANG JAYA	RT.01, RT.01 RW 1	RT \ /RW 03/02	RT/RW 06/03	
		PASIR RINGGIT	Jl.Provinsi Desa Pasir Ringgit Simpang Tiga Lapangan Bola Desa Pasir Ringgit	Sepanjang Jl.Provinsinsi Desa Pasir Ringgit	Jl.Provinsi Desa Pasir Ringgit Simpang Tiga Lapangan Bola Desa Pasir Ringgit	
		LAMBANG SARI IV	Simpang Jl.Merpati Dusun I Dan II Desa Lambang Sari IV Simpang Jl.Rajawali Dusun II Desa Lambang Sari IV	Simpang Jl.Merpati Dusun I Dan II Desa Lambang Sari IV Simpang Jl.Rajawali Dusun II Desa Lambang Sari IV	Jalan dan Simpang Jl.Merpati Dusun I Dan II Desa Lambang Sari IV Jalan dan Simpang Jl.Rajawali Dusun II Desa Lambang Sari IV	
		WONOSARI	Sepanjang jalan Lintas Timur Dusun I,II,III	Sepanjang jalan Lintas Timur Dusun I,II,III	Sepanjang jalan Lintas Timur Dusun I,II,III	
		JAPURA	Simpang Patah Japura	Sepanjang Jalan Lintas Timur Dusun I ,III	Sepanjang Jalan Lintas Timur Dusun I ,III	

6	PASIR PENYU				
		KELURAHAN SEKAR MAWAR	Pinggir Jalan Jenderal Sudirman sampai dengan SMPN 3 Kelurahan Sekar Mawar sampai dengan Desa jati Rejo Perbatasan dengan Sungai Lala	Pinggir Jalan Jenderal Sudirman sampai dengan SMPN 1	Pinggir Jalan Jenderal Sudirman sampai dengan SMPN 1
				Pinggir Jl. Patimura, Jl. Petani, Jl. Pelajar, Jl. Swadaya, Jl. Reformasi Kelurahan Sekar Mawar, Jl. Subrantas	Pinggir Jl. Patimura, Jl. Petani, Jl. Pelajar, Jl. Swadaya, Jl. Reformasi Kelurahan Sekar Mawar, Jl. Subrantas
				Median Jl. Jalur Dua Jl. Jenderal Sudirman	Median Jl. Jalur Dua Jl. Jenderal Sudirman
		KELURAHAN TANAH MERAH		Pinggir Simpang Devisi Jl. Jenderal Sudirman sampai dengan Jl. Kongsu IV Simpang Tambunan	Pinggir Simpang Devisi Jl. Jenderal Sudirman sampai dengan Jl. Kongsu IV Simpang Tambunan
		KELURAHAN KEMBANG HARUM		Jl. Seroja I dan II Kel. Kembang Harum	Simpang Tiga Jl. Seroja I sampai Jl. Seroja II Kel. Kembang Harum
				Jl. Teku Umar Kel. Kembang Harum	Simpang Tiga Jl. Mayor Fadillah Kel. Kembang Harum
				Jl. Anggrek simpang Mangga Kel. Kembang Harum, Jl. Kamboja III, Jl. Bougenvile, Jl. Tulip, Jl. Padat Karya, Jl. Mayor Fadillah, Gg. Anggrek 1-6, Gg. Kamboja, Gg. Kakao	Jl. Anggrek simpang Mangga Kel. Kembang Harum, Jl. Kamboja III, Jl. Bougenvile, Jl. Tulip, Jl. Padat Karya, Jl. Mayor Fadillah, Gg. Anggrek 1-6, Gg. Kamboja, Gg. Kakao
				Sepanjang Jalan Jenderal Sudirman Kembang Harum	Sepanjang Jalan Jenderal Sudirman Kembang Harum
		KELURAHAN TANJUNG GADING	Simpang Bombai Jl. MT Haryono Kel. Tanjung Gading	Pinggir Jl. Jenderal Sudirman Kel. Tanjung Gading	Pinggir Jl. Jend. Sudirman Kel. Tanjung Gading
				Pinggir Jl. MT. Haryono, Jl. Taman Murni, Jl. S. Parman, Jl. Piere Tendean, Jl. Maryor Fadillah Kel. Tanjung Gading	Pinggir Jl. MT. Haryono, Jl. Taman Murni, Jl. S. Parman, Jl. Piere Tendean, Jl. Maryor Fadillah Kel. Tanjung Gading
					Simpang Mayor Fadillah Kel. Tanjung Gading
		DESA AIR MOLEK II		Pinggir Jl. Imam Bonjol sampai dengan perbatasan Desa Lembah Dusun Gading	Pinggir Jl. Imam Bonjol sampai dengan perbatasan Desa Lembah Dusun Gading
				Pinggir Jl. Jend. Sudirman Desa Air Molek II	Pinggir Jl. Jend. Sudirman Desa Air Molek II
				Pinggir Jl. S. Parman Desa Air Molek II, Jl. R Suprpto	Pinggir Jl. S. Parman Desa Air Molek II, Jl. R Suprpto



		DESA CANDI REJO		Pinggir Jl. Ahmad Yani, Nusa Indah, Sultan Ibrahim, Jl. Hang Tuah, Jl. Hang Jebat	Pinggir Jl. Ahmad Yani, Nusa Indah, Sultan Ibrahim	
				Pinggir Jl. Jenderal Sudirman Desa Candi Rejo	Pinggir Jl. Jenderal Sudirman Desa Candi Rejo	
		KELURAHAN AIR MOLEK I	Penyebrangan ke Kampung Jawa	Jl. Jend. Sudirman Perbatasan Batu Gajah (Sungai Minggat) sampai Toko Campion	Penyeberangan Kampung Jawa	
				Jl. Taman Kusuma sampai dengan simpang SD N 002	Jl. Jend. Sudirman Depan Gudang ABC	
				Kampung Jawa Seberang		
				Jl. Pasir Putih, Jl. Dipenogoro, Jl. Berkah seberang, Jl. Bupati Tulus	Jl. Pasir Putih, Jl. Dipenogoro, Jl. Berkah seberang, Jl. Bupati Tulus	
		DESA BATU GAJAH		Pinggir Jl. Jend. Sudirman Sungai Minggat Sampai dengan Perbatasan Serumpun Jaya	Pinggir Jl. Jend. Sudirman Sungai Minggat Sampai dengan Perbatasan Serumpun Jaya	
				Pinggir Jl. Lingkar Rambutan Desa Batu Gajah, Jl. Padat Karya/Candika Desa Batu Gajah	Pinggir Jl. Elak Desa Batu Gajah S/D Perbatasan Desa Candi Rejo	
		DESA SERUMPUN JAYA		Jl. Jend. Sudirman Batas Batu Gajah sampai Jati Rejo	Jl. Semenisasi Serumpun Jaya	
				Jl. Suka Damai Dusun I dan II	Jl. Sukoyo Dusun III	
		DESA JATI REJO		Pinggir Jl. Jend. Sudirman Tikungan Perbatasan Serumpun sampai dengan perbatasan Sungai Lala	Jl. Suka Maju Desa Jati Rejo	
		DESA PETALONGAN	Penyebrangan (Kompang I, II, III)	Pinggir Jl. Imam Bonjol Petalongan sampai dengan Perbatasan Desa Pasir Sialang Jaya	Tempat Penyeberangan(kompang I, II, III)	
				Pinggir Jl. Desa Dusun I Seberang Petalongan	Tempat Penyeberangan Dusun II Seberang	
		DESA LEMBAH DUSUN GADING		Pinggir Jl. Imam Bonjol Desa Lembah Dusun Gading Batas Air Molek II sampai dengan Petalongan	Jl. Imam Bonjol Desa Lembah Dusun Gading	
					Jl. PNPM Desa Lembah Dusun Gading Jl. Pasiran Desa Lembah Dusun Gading	
		DESA PASIR KERANJI		Pinggir Jl. Pasir Keranji perbatasan Batu Gajah sampai dengan perbatasan Sungai Lala	Jl. Pasir Keranji perbatasan Batu Gajah sampai	
				Pinggir Jl. Aren Desa Pasir Keranji seberang Dusun III	Perbatasan Sungai Lala dengan Pasir Keranji	

7	SUNGAI LALA					
		PERKEBUNAN SUNGAI LALA	Jl. Sudirman Dekat Lapangan Bola PTPN V		Jl. Sudirman Dekat Lapangan Bola PTPN V	
			Simpang Pos Satpam PTPN V		Simpang Pos Satpam PTPN V	
		SUNGAI LALA	Jl. Sudirman, simpang Soluk		Jl. Sudirman, simpang Soluk	
		KELAWAT	Jl.Simpang Tiga Desa Sungai Air Putih		Jl.Simpang Tiga Desa Sungai Air Putih	
			Jl. Sudirman Perbatasan Desa Kelawat – Desa Jati Rejo		Jl. Sudirman Perbatasan Desa Kelawat – Desa Jati Rejo	
		SUNGAI AIR PUTIH	Simpang Empat Pos satpam PT. TPP		Jl. Umar Pendek	
			Simpang Tiga PTPN V			
			Simpang Tiga PTPN V			
		KUALA LALA	Simpang Tiga Pasir Keranji - Kuala Lala		Simpang Tiga Pasir Keranji - Kuala Lala	
		PASIR KELAMPAIAN	Simpang Empat Jl. Kuala Lala – PasirKelampaian		Simpang Empat Jl. Kuala Lala – Pasir Kelampaian	
		PASIR BATU MANDI	Simpang Tiga Jl. PT. SWP		Simpang Tiga Jl. PT. SWP	
		PASIR SELABAU	Jl. Simpang Pabrik SJML RT 003. RW 003		Jl. Desa Pasir Selabau	
					Jl. Simpang Pabrik SJML RT 003. RW 003	
					Batas Desa Pasir Selabau Pasir Bongkal	
		MORONG	Jl. Perbatasa Desa Morong dan Desa Dusun Tua		Jl. Perbatasa Desa Morong Dan Desa Dusun Tua	
		PERKEBUNAN SUNGAI PARIT	Simpang pak Kandar. Jl. PTPN	Lapangan Bola Dusun I	Simpang Tugu Monumen Dusun 3	
			Lapangan Bola. Dusun Idan II	Gang Simpang RBK	Simpang RBK	
			Simpang Tugu Monumen Dusun III		Ujung Jln. Dusun IV	
			Simpang RBK			
		TANJUNG DANAU	Simpang Tiga Jl. Abu Bakri - Jl. Imam Sfri RT 003. Rw 003	Sepanjang Jalan Utama Desa Tanjung Danau	Simpang Tiga Jl. Abu Bakri - Jl. Imam Sfri RT 003. Rw 003	



8	PERANAP					
		SETAKO RAYA	RT 01/ RW 01 Arah ke Jalan Tembus ke Jl Dwi Marta	RT 04/ RW 02 Jalan Tanjung Baru	RT 03/ RW 02 Dekat Sumur Bor Belakang	
		BATURIJAL HULU	RT 08 RW 04 Dusun III	Rt 02 Rw 01 Dusun I	Rt 01 Rw 01 Dusun I	
		PAUH RANAP	Dusun IV Sei Ubo	Dusun IV Sei Ubo	Dusun VI Sunda baru	
			Dusun VI Sunda Baru	Dusun V Citra	Dusun V Citra	
			Dusun I Pauh Ranap	Dusun I Pauh Ranap		
		GUMANTI	simpang Lapangan Bola, Dusun III	Simpang Kampung Baru, Dusun III	Simpang Pinngiran Sungai, Dusun I	
		SEMELINANG DARAT	Simpang Jalan Batu Bara	Simpang Kekantor Desa	Simpang Pandan wangi	
		SEMELINANG TEBING	Simpang ampang-ampang ujung aspal, Dusun III	Simpang tugu gajah, Rt 03 Dusun III	Simpang Semelinang tebing, Rt 01 Dusun 01	
		PANDAN WANGI	Simpang Kenanga Dekat Pos Ronda	Simpang Balai Pertemuan/Lapangan Futsal	Simpang Melat	
			Simpang Jalan Mau ke Semelinang Darat	Simpang Jalan Rambutan	SimpangJalan Duku Suradi	
			Simpang jalan manggis	Jalan Rambai	Jalan Barak	
		SERAI WANGI	Jalan Ampera RT 008 RW 003 Dusun IV Jalan Kakak Tua RT 002 RW 001 Dusun I	Jalan Pelita RT 006 RW 003 Dusun II Jalan Kaswari RT 003 RW 001 Dusun I	Jalan Poros RT 011 RW 005 Dusun II	
		KATIPO PURA	RT 04, Dusun 2	RT 05 Dusun 2	RWS 03 Dusun 2	
		BATURIJAL BARAT	Danau seroja, Dusun 2 RT 04 RW 04	Pengalian, Dusun 3 RT 07 RW 04		
		KELURAHAN PERANAP	Lapangan Bola SMP	Lapangan Bola SMP	Lapangan Bola SMP	
			Lapangan Bola SMA	Lapangan Bola SMA	Lapangan Bola SMA	
			Kebun Cina	Kebun Cina	Kebun Cina	
			Simpang Tugu	Simpang Tugu		
			Simpang Bukit Belago	Simpang Bukit Belago		
		KELURAHAN BATURIJAL HILIR	RW 003 RT 001 Kaling 002 Pulau Padang	RW 004 RT 002 Kaling 002 Tanjung Harapan	RW 002 RT 001 Kaling 002 Pulau Padang Selatan	
			RT 001 RW 005 Kaling 001 Jl.Dwi Marta	RW 001 RT 004 Kaling 002 Tanjung Harapan	RW 001 RT 002 Kaling 001 Pulau Padang Selatan	



9	KELAYANG				
		BONGKAL MALANG	Dusun I RT.001 RW.001	Dusun I RT.003 RW.002	Dusun I RT.003 RW.002
			Dusun II RT. 007 RW.004	Dusun II RT. 008 RW.004	Dusun II RT. 008 RW.004
			Dusun III RT. 009 RW. 005	Dusun III RT. 012 RW. 006	Dusun III RT. 012 RW. 006
			Dusun IV RT. 013 RW.007	Dusun IV RT. 013 RW.007	Dusun IV RT. 013 RW.007
		DUSUN TUA PELANG	Simpang Tiga RT. 003 RW. 002	Sepanjang Jalan Pemda Dusun Tua Pelang	Simpang Tiga RT. 003 RW. 002
			Simpang Tiga RT. 005 RW. 003	Jalan Simpang Tiga (arah ke Morong)	Simpang Tiga RT. 005 RW. 003
		DUSUN TUA	Simpang Tiga RT. 003 RW. 002	Sepanjang Jalan Pemda Dusun Tua Pelang	Simpang Tiga RT. 003 RW. 002
		TELUK SEJUAH	Simpang Tiga Jalan Pemda	Sepanjang Jalan Pemda	Sepanjang Jalan Pemda
			Jalan Pemda Dekat Lapangan Volley		
		SUNGAI BANYAK IKAN	Simpang Blok A	Sepanjang Jalan Pemda	Simpang Blok A
		SUNGAI PASIR PUTIH	Simpang 4 Tugu, Blok D	Simpang 4 Tugu, Blok D	Simpang 4 Tugu, Blok D
			Lapangan Sepak Bola, Blok E	Lapangan Sepak Bola, Blok E	Lapangan Sepak Bola, Blok E
			TSM (jalan poros depan rumah lutinah)	TSM (jalan poros depan rumah lutinah)	TSM (jalan poros depan rumah lutinah)
			Dusun I (Ram Indro)	Dusun I (Ram Indro)	Dusun I (Ram Indro)
		KELURAHANSIMPANG KELAYANG	RT. 002 RW. 001	RT. 002 RW. 001	RT. 002 RW. 001
			RT. 007 RW. 002	RT. 007 RW. 002	RT. 007 RW. 002
			RT. 009 RW. 003 (Lap. Bola Kaki)	RT.009 RW. 003	RT. 009 RW. 003 (Lap. Bola Kaki)
			RT. 014 RW. 005 GOR	RT. 015 RW.005	RT. 014 RW. 005 GOR
		PASIR BERINGIN	Simpang 3 Gedung Serbaguna	Simpang 3 Gedung Serbaguna	Simpang 3 Gedung Serbaguna
			Dermaga Peyembrangan Dusun II	Dermaga Peyembrangan Dusun II	Dermaga Peyembrangan Dusun II
			Area Travo Listrik PLN Dusun I	Area Travo Listrik PLN Dusun I	Area Travo Listrik PLN Dusun I
		PELANGKO	Simpang Jln Keramat RT.001 RW.001	Simpang Blok A RT.002 RW.001	Simpang Blok B RT.003 RW.002
			Simpang Blok D RT.005 RW.002	Simpang 4 RT.009 RW.004	Dekat Jembatan Blok D RT.005 RW.002
			Simpang Blok E RT.007 RW.003	Simpang Jalan Ladang RT.007 RW.003	Lokasi Pertanian RT.005 RW.001
		BUKIT SELANJUT	Pasar Desa Bukit Selanjut	Lapangan Volley Dusun III	Lapangan Volley Dusun II
		SIMPANG KOTA MEDAN	Dusun II RT. 006 RW. 003	Dusun II RT. 006 RW. 003	Dekat Rumah Makan Gading
		KOTA MEDAN	Dusun I Pasar	Dusun II Simpang 4 Pasar	Dusun I Pasar
			Dusun II Simpang 4 Pasar	Dusun III Dekat Mushalla (Depan Rumah Suar)	Dusun III Simpang 3 Dekat Mushollah Nurul Iman
			Dusun III Dekat Mushalla (Depan Rumah Suar)	Dusun IV Dekat Pos Masuk Desa dan Depan Rumah Subriadi	Dusun IV Dekat Pos Masuk Desa dan Depan Rumah Subriadi
			Dusun IV Simpang 3 Samping Rumah Marzuki		
			Dusun IV Dekat Pos Masuk Desa dan Depan Rumah Subriadi		
		SUNGAI GOLANG	Jalan Kelud Dusun II	Jalan Semeru (Samping Gapura Pintu Masuk Desa) Dusun I	Simpang 3 Jalan Bromo Dusun III
		POLAK PISANG	Simpang 3 Lap. Volley Dusun I	Simpang 3 Lap. Volley Dusun I	Simpang 3 Lap. Volley Dusun I
			Simpang 4 Jln. Sumatra Dusun II	Simpang 4 Jln. Sumatra Dusun II	Simpang 4 Jln. Sumatra Dusun II
			Simpang 3 Semenisasi RT. 009 (Jln Kalimantan)	Simpang 3 Semenisasi RT. 009 (Jln Kalimantan)	Simpang 3 Semenisasi RT. 009 (Jln Kalimantan)
			Dusun III	Dusun III	Dusun III



			Dermaga Penyebrangan Dusun IV	Dermaga Penyebrangan Dusun IV	Dermaga Penyebrangan Dusun IV	
		SUNGAI KUNING BINIO	Simpang 4 Benio RT. 02 RW. 03	Depan Lapangan Takraw RT. 02	Tanah Pak Sapar RT. 02	
			Simpang 3 Dekat SD 009 RT. 09	Sialang Petai RT. 01	Lapangan Sepak Bola RT. 10	
			Simpang Rumah Tamrin RT. 05	Cucian Arjudin RT. 06	Simpang PTPN V RT. 05	
		TANJUNG BELUDU	Dusun V, RT. 008 RW. 010	Dusun III, RT. 014 RW. 006	Dusun I, RT. 007 RW. 001	
			Dusun II, RT. 011 RW. 007	Dusun III, RT. 016 RW. 005	Dusun IV, RT 003 RW. 008	
		PULAU SENGKILO	Dusun I (Perbatasan Desa Pulau Sengkilo Dengan Desa Katipo Pura)	Dusun I – 6 Desa Pulau Sengkilo	Dusun I – 6 Desa Pulau Sengkilo	
			Jalan Simpang Transmigrasi			
			Simpang Jalan Mata Kucing			
			Dusun V (Perbatasan Desa Pulau Sengkilo Dengan Desa Kota Medan)			
			Pasar Tradisional Tran Sengkilo			
10	BATANG PERANAP					
		PUNTI KAYU	Simpang 3, Dusun 3 Timber	Simpang 3, Dusun 3 Timber	Simpang 3, Dusun 3 Timber	
			Simpang 3 Lap. Bola, Dusun I Serangge Kampung	Simpang 3 Lap. Bola, Dusun I Serangge Kampung	Simpang 3 Lap. Bola, Dusun I Serangge Kampung	
			Simpang Trafo, Dusun II Koto Rajo	Simpang Trafo, Dusun II Koto Rajo	Simpang Trafo, Dusun II Koto Rajo	
			Jalan Gereja, Dusun IV Serangge Pabrik	Jalan Gereja, Dusun IV Serangge Pabrik	Jalan Gereja, Dusun IV Serangge Pabrik	
			Simpang Gaul, Dusun V Sungai Godang	Simpang Gaul, Dusun V Sungai Godang	Simpang Gaul, Dusun V Sungai Godang	
		PEMATANG	Lapangan Volly, Dusun II Kompe	Lapangan Volly, Dusun II Kompe	Lapangan Volly, Dusun II Kompe	
			Simpang Jalan Pendidikan, Dusun I Rona	Simpang Jalan Pendidikan, Dusun I Rona	Simpang Jalan Pendidikan, Dusun I Rona	
			Simpang Effendi Sidiq, Dusun III Kiangbang	Simpang Effendi Sidiq, Dusun III Kiangbang	Simpang Effendi Sidiq, Dusun III Kiangbang	
		PESAJIAN	Lapangan Voli Tanjung, Dusun I Tepian Loban	Lapangan Voli Tanjung, Dusun I Tepian Loban	Lapangan Voli Tanjung, Dusun I Tepian Loban	
			Simpang Pasar, Dusun II Teratak Bukit	Simpang Pasar, Dusun II Teratak Bukit	Simpang Pasar, Dusun II Teratak Bukit	
			Simpang 3 Pasar Estapet, Dusun II Peladangan Indah	Simpang 3 Pasar Estapet, Dusun II Peladangan Indah	Simpang 3 Pasar Estapet, Dusun II Peladangan Indah	
			Simpang 3 SD Estapet, Dusun II Peladangan Indah	Simpang 3 SD Estapet, Dusun II Peladangan Indah	Simpang 3 SD Estapet, Dusun II Peladangan Indah	
			Simpang 3 Dusun IV Beringin Jaya	Simpang 3 Dusun IV Beringin Jaya	Simpang 3 Dusun IV Beringin Jaya	
			Simpang 3 Bukit Dusun V Air Dingin	Simpang 3 Bukit Dusun V Air Dingin	Simpang 3 Bukit Dusun V Air Dingin	
		SELUNAK	Simpang Lapangan Bola Dusun I	Simpang Lapangan Bola Dusun I	Simpang Lapangan Bola Dusun I	
			Simpang Tobek Dusun III	Simpang Tobek Dusun III	Simpang Tobek Dusun III	
			Simpang Gudang Dusun IV	Simpang Gudang Dusun IV	Simpang Gudang Dusun IV	
			Simpang Setingkal KM 7 Dusun IV	Simpang Setingkal KM 7 Dusun IV	Simpang Setingkal KM 7 Dusun IV	
		PEMATANG BENTENG	Ujung Jembatan Pematang Benteng	Ujung Jembatan Pematang Benteng	Ujung Jembatan Pematang Benteng	
			Simpang 4 Batas Desa Pematang	Simpang 4 Batas Desa Pematang	Simpang 4 Batas Desa Pematang	
			Jl. Pemda Simpang 4 Purba, Dusun III	Jl. Pemda Simpang 4 Purba, Dusun III	Jl. Pemda Simpang 4 Purba, Dusun III	
			Lapangan Volly, Dusun I	Lapangan Volly, Dusun I	Lapangan Volly, Dusun I	
			Jl. Dt. Panggang Batas Desa Suka Maju	Jl. Dt. Panggang Batas Desa Suka Maju	Jl. Dt. Panggang Batas Desa Suka Maju	
		SUKAMAJU	Jl. Pendidikan Simpang Lap. Bola, Dusun I Pulau	Jl. Pendidikan Simpang Lap. Bola, Dusun I Pulau	Jl. Pendidikan Simpang Lap. Bola, Dusun I Pulau	
			Lapangan Volly Gontar, Dusun II Komang	Lapangan Volly Gontar, Dusun II Komang	Lapangan Volly Gontar, Dusun II Komang	
			Pasar Baru, Dusun III Sago	Pasar Baru, Dusun III Sago	Pasar Baru, Dusun III Sago	



		SENCANO JAYA	Lapangan Bola Desa Sencano Jaya	Lapangan Bola Desa Sencano Jaya	Lapangan Bola Desa Sencano Jaya	
			Simpang 3 Pasar Desa Sencano Jaya	Simpang 3 Pasar Desa Sencano Jaya	Simpang 3 Pasar Desa Sencano Jaya	
			Simpang 3 Kantor Desa Sencano Jaya	Simpang 3 Kantor Desa Sencano Jaya	Simpang 3 Kantor Desa Sencano Jaya	
		SUNGAI AUR	Simpang Arah Pesajian, Desa Sungai Aur	Simpang Arah Pesajian, Desa Sungai Aur	Simpang Arah Pesajian, Desa Sungai Aur	
			Simpang Arah Koto Rajo, Desa Sungai Aur	Simpang Arah Koto Rajo, Desa Sungai Aur	Simpang Arah Koto Rajo, Desa Sungai Aur	
			Simpang SD Desa Sungai Aur	Simpang SD Desa Sungai Aur	Simpang SD Desa Sungai Aur	
			Simpang Gerbang Masuk Desa Sungai Aur	Simpang Gerbang Masuk Desa Sungai Aur	Simpang Gerbang Masuk Desa Sungai Aur	
		PELADANGAN	Pasar Desa Peladangan	Pasar Desa Peladangan	Pasar Desa Peladangan	
			Simpang Lap. Bola Desa Peladangan	Simpang Lap. Bola Desa Peladangan	Simpang Lap. Bola Desa Peladangan	
			Ujung Jembatan Desa Peladangan	Ujung Jembatan Desa Peladangan	Ujung Jembatan Desa Peladangan	
			Simpang 3 Masjid Desa Peladangan	Simpang 3 Masjid Desa Peladangan	Simpang 3 Masjid Desa Peladangan	
		KOTO TUO	Simpang Jalan Pertanian, Dusun I	Simpang Jalan Pertanian, Dusun I	Simpang Jalan Pertanian, Dusun I	
			Simpang Depan Mesjid Taqwa, Dusun I	Simpang Depan Mesjid Taqwa, Dusun I	Simpang Depan Mesjid Taqwa, Dusun I	



11	RAKIT KULIM				
	BATU SAWAR	Simpang 3 Jembatan	Simpang 3 Jembatan	Simpang 3 Jembatan	
	LUBUK SITARAK	Simpang 3 Lubuk Sitarak	Simpang 3 Lubuk Sitarak	Simpang 3 Lubuk Sitarak	
	BUKIT INDAH	Simpang 3 Bukit Indah	Simpang 3 Bukit Indah	Simpang 3 Bukit Indah	
	PETONGGAN	Depan Pasar Singo Dirajo	Depan Pasar Singo Dirajo	Depan Pasar Singo Dirajo	
		Simpang 3 Masjid Baiturrahman Dusun 2	Simpang 3 Masjid Baiturrahman Dusun 2	Simpang 3 Masjid Baiturrahman Dusun 2	
		Jalan TPU Dusun 1 Solok	Jalan TPU Dusun 1 Solok	Jalan TPU Dusun 1 Solok	
		Jalan Lapangan Bola Kaki Dusun 4 Air Gemuruh	Jalan Lapangan Bola Kaki Dusun 4 Air Gemuruh	Jalan Lapangan Bola Kaki Dusun 4 Air Gemuruh	
	TUJUH BUAH TANGGA	Simpang SMP Negeri 1 Kelas Jauh Dusun I	Simpang SMP Negeri 1 Kelas Jauh Dusun I	Simpang SMP Negeri 1 Kelas Jauh Dusun I	
		Simpang Nias Dusun III	Simpang Nias Dusun III	Simpang Nias Dusun III	
		Simpang Dusun IV	Simpang Dusun IV	Simpang Dusun IV	
	TALANG PERIGI	Simpang 3 Arah Ke Desa Talang Durian Cacar	Simpang 3 Arah Ke Desa Talang Durian Cacar	Simpang 3 Arah Ke Desa Talang Durian Cacar	
		Simpang 3 Di Dekat Pasar Di Susun 2 Injai	Simpang 3 Di Dekat Pasar Di Susun 2 Injai	Simpang 3 Di Dekat Pasar Di Susun 2 Injai	
		Simpang 3 Arah Ke RT 8 Dusun 3 Tanah Datar	Simpang 3 Arah Ke RT 8 Dusun 3 Tanah Datar	Simpang 3 Arah Ke RT 8 Dusun 3 Tanah Datar	
		Simpang 3 Di Dusun 1 Kemenyan	Simpang 3 Di Dusun 1 Kemenyan	Simpang 3 Di Dusun 1 Kemenyan	
		Simpang 3 Arah Ke Desa Suka Maju Dan Desa Sei Limau	Simpang 3 Arah Ke Desa Suka Maju Dan Desa Sei Limau	Simpang 3 Arah Ke Desa Suka Maju Dan Desa Sei Limau	
		Simpang 3 Di Dekat Kantor KUD PT. Kharisma	Simpang 3 Di Dekat Kantor KUD PT. Kharisma	Simpang 3 Di Dekat Kantor KUD PT. Kharisma	
		Dusun 4 Dala Usang	Dusun 4 Dala Usang	Dusun 4 Dala Usang	
		Simpang 3 Rw 7 Dusun 4 Lada Usang	Simpang 3 Rw 7 Dusun 4 Lada Usang	Simpang 3 Rw 7 Dusun 4 Lada Usang	
		Simpang 3 Arah Ke Gereja Di Dusun 4 Lada Usang	Simpang 3 Arah Ke Gereja Di Dusun 4 Lada Usang	Simpang 3 Arah Ke Gereja Di Dusun 4 Lada Usang	
		Simpang 4 Dusun I Pasar Kelayang	Simpang 4 Dusun I Pasar Kelayang	Simpang 4 Dusun I Pasar Kelayang	
		Lapangan Voli Dusun 2	Lapangan Voli Dusun 2	Lapangan Voli Dusun 2	
		Pendakian Lasak Dusun 4	Pendakian Lasak Dusun 4	Pendakian Lasak Dusun 4	
	KOTA BARU	Simpang 3 Lapngan Sepak Bola Kota Baru Dusun 1	Simpang 3 Lapngan Sepak Bola Kota Baru Dusun 1	Simpang 3 Lapngan Sepak Bola Kota Baru Dusun 1	
		Di TPU Dusun perbatasan Dusun 2 dan 3	Di TPU Dusun perbatasan Dusun 2 dan 3	Di TPU Dusun perbatasan Dusun 2 dan 3	
		Los Pasar Kota Baru	Los Pasar Kota Baru	Los Pasar Kota Baru	
		Simpang 3 Kobar Kute Dusun 4	Simpang 3 Kobar Kute Dusun 4	Simpang 3 Kobar Kute Dusun 4	
		Di Lubuk Batu Simpang Persawahan Dusun 5	Di Lubuk Batu Simpang Persawahan Dusun 5	Di Lubuk Batu Simpang Persawahan Dusun 5	
	KUANTAN TENANG	Simpang 3 Pasar Dusun 1	Simpang 3 Pasar Dusun 1	Simpang 3 Pasar Dusun 1	
		Simpang 3 Masjid Baitul Makmur Dusun 5	Simpang 3 Masjid Baitul Makmur Dusun 5	Simpang 3 Masjid Baitul Makmur Dusun 5	
		Dermaga Paumanis Dusun 4	Dermaga Paumanis Dusun 4	Dermaga Paumanis Dusun 4	
	LUBUK SITARAK	Simpang 4 Persawahan Dusun 1 Kampung Tengah	Simpang 4 Persawahan Dusun 1 Kampung Tengah	Simpang 4 Persawahan Dusun 1 Kampung Tengah	
		Simpang 3 Dusun 2 Tangga Papan	Simpang 3 Dusun 2 Tangga Papan	Simpang 3 Dusun 2 Tangga Papan	



		Samping Kantor Desa Lubuk Sitarak Lapangan Voli Dusun 4 Sei Meliki	Samping Kantor Desa Lubuk Sitarak Lapangan Voli Dusun 4 Sei Meliki	Samping Kantor Desa Lubuk Sitarak Lapangan Voli Dusun 4 Sei Meliki	
	TALANG PRING JAYA	Simpang 3 di Dusun I Simpang 3 Pasar Dusun II Simpang 3 Kayu aro di Dusun II Simpang 3 Arah kebukit belacan di Dusun III Simpang 3 arah ketenda biru di Dusun III Simpang SMS di Dusun IV Simpang 3 ditenda biru di Dusun IV Simpang 3 dibukit belacan di Dusun III	Simpang 3 di Dusun I Simpang 3 Pasar Dusun II Simpang 3 Kayu aro di Dusun II Simpang 3 Arah kebukit belacan di Dusun III Simpang 3 arah ketenda biru di Dusun III Simpang SMS di Dusun IV Simpang 3 ditenda biru di Dusun IV Simpang 3 dibukit belacan di Dusun III	Simpang 3 di Dusun I Simpang 3 Pasar Dusun II Simpang 3 Kayu aro di Dusun II Simpang 3 Arah kebukit belacan di Dusun III Simpang 3 arah ketenda biru di Dusun III Simpang SMS di Dusun IV Simpang 3 ditenda biru di Dusun IV Simpang 3 dibukit belacan di Dusun III	
	RIMBA SEMINAI	Simpang 3 Dusun I Simpang 4 Punggai Dusun 2 Simpang 3 Simpang Alai Dusun 3	Simpang 3 Dusun I Simpang 4 Punggai Dusun 2 Simpang 3 Simpang Alai Dusun 3	Simpang 3 Dusun I Simpang 4 Punggai Dusun 2 Simpang 3 Simpang Alai Dusun 3	
	TALANG SUKA MAJU	Simpang 3 Pks Dusun I Simpang Mangga Dusun II Simpang Kelapa Dusun IV	Simpang 3 Pks Dusun I Simpang Mangga Dusun II Simpang Kelapa Dusun IV	Simpang 3 Pks Dusun I Simpang Mangga Dusun II Simpang Kelapa Dusun IV	
	SUNGAI EKOK	Simpang 3 Dusun 1 SIMPANG 3 DUSUN 3 disamping pos kamling Simpang 4 Dusun 2 disamping ram	Simpang 3 Dusun 1 SIMPANG 3 DUSUN 3 disamping pos kamling simpang 4 Dusun 2 disamping ram	Simpang 3 Dusun 1 SIMPANG 3 DUSUN 3 disamping pos kamling simpang 4 Dusun 2 disamping ram	
	TALANG SELANTAI	Simpsng 3 Dusun II Simpang 3 Dusun I,Travo PLN Simpang 3 Dusun III Bengkel	Simpsng 3 Dusun II Simpang 3 Dusun I,Travo PLN Simpang 3 Dusun III Bengkel	Simpsng 3 Dusun II Simpang 3 Dusun I,Travo PLN Simpang 3 Dusun III Bengkel	
	TALANG SUNGAI PARIT	Simpsng 3 SDN 010 Talang Parit Simpang 3 Dusun Ii Jalan Pintas Ke Dusun I Simpang 3 Dusun Ii Perbatasan Talang Sungai Limau	Simpsng 3 SDN 010 Talang Parit Simpang 3 Dusun Ii Jalan Pintas Ke Dusun I Simpang 3 Dusun Ii Perbatasan Talang Sungai Limau	Simpsng 3 SDN 010 Talang Parit Simpang 3 Dusun Ii Jalan Pintas Ke Dusun I Simpang 3 Dusun Ii Perbatasan Talang Sungai Limau	
	PETONGGAN	Simpang 3 Dusun 3 Simpang 3 Masjid Baiturrahman Dusun 2 Jalan TPU Dusun 1 Solok Jalan Lapangan Bola Kaki Dusun 4 Air Gemuruh	Simpang 3 Dusun 3 Simpang 3 Masjid Baiturrahman Dusun 2 Jalan TPU Dusun 1 Solok Jalan Lapangan Bola Kaki Dusun 4 Air Gemuruh	Simpang 3 Dusun 3 Simpang 3 Masjid Baiturrahman Dusun 2 Jalan TPU Dusun 1 Solok Jalan Lapangan Bola Kaki Dusun 4 Air Gemuruh	
	TALANG GEDABU	Simpang 3 Depan SDN 011 Talang Gedabu Simpang 3 Depan Kantor Desa Simpang 3 Dusun 2 Simpang 3 Dusun 5 Ke Semantung Simpang 3 Dusun 3 Sei Ekok	Simpang 3 Depan SDN 011 Talang Gedabu Simpang 3 Depan Kantor Desa Simpang 3 Dusun 2 Simpang 3 Dusun 5 Ke Semantung Simpang 3 Dusun 3 Sei Ekok	Simpang 3 Depan SDN 011 Talang Gedabu Simpang 3 Depan Kantor Desa Simpang 3 Dusun 2 Simpang 3 Dusun 5 Ke Semantung Simpang 3 Dusun 3 Sei Ekok	
	BUKIT INDAH	Jl. Poros Bukit Indah (Simp 4 Dpn Pos Yandu Bukit Indah) Jl. Lintas Petonggan Dusun Suka Jaya (Sebelum Apotik)	Jl. Poros Bukit Indah (Simp 4 Dpn Pos Yandu Bukit Indah) Jl. Lintas Petonggan Dusun Suka Jaya (Sebelum Apotik)	Jl. Poros Bukit Indah (Simp 4 Dpn Pos Yandu Bukit Indah) Jl. Lintas Petonggan Dusun Suka Jaya (Sebelum Apotik)	

			Jl. Poros Bukit Indah Depan KUD Setia Kawan	Jl. Poros Bukit Indah Depan KUD Setia Kawan	Jl. Poros Bukit Indah Depan KUD Setia Kawan	
		TALANG DURIAN CACAR	Jalan Poros Dusun I	Dusun VIII	Jalan Poros Dusun I	
			Jalan Poros Dusun V	Dusun II	Jalan Poros Dusun III	
			Jalan Poros Dusun VI		Jalan Poros Dusun V	
					Jalan Poros Dusun VI	
		TALANG SUNGAI LIMAU	Simpang 3 ptp dusun 1	Simpang 3 ptp dusun 1	Simpang 3 ptp dusun 1	
			Simpang 4 dusun 3	Simpang 4 dusun 3	Simpang 4 dusun 3	
			Simpang 3 dusun 4	Simpang 3 dusun 4	Simpang 3 dusun 4	



12	RENGAT				
	KAMPUNG BESAR KOTA		Jalan Sultan	Samping Tugu Keris	
			Jalan Azki Aris	Samping Rumah Tinggi	
			Jalan Narasinga	Tebing Runtuh	
			Jalan Hang Lekir	Simpang Aski Aris dekat Pabrik Roti Abun	
				Simpang Jalan Dwi Kora	
	KAMPUNG DAGANG	Sepanjang Jalan Aski Aris	Sepanjang Jalan Aski Aris	Sepanjang Jalan Aski Aris	
		Jalan Danau Raja	Jalan Danau Raja	Jalan Danau Raja	
		Jalan Statistik	Jalan Statistik	Jalan Statistik	
		Jalan Narasinga	Jalan Narasinga	Jalan Narasinga	
		Jalan Datuk Ismail (Teluk Erong)	Jalan Datuk Ismail (Teluk Erong)	Jalan Datuk Ismail (Teluk Erong)	
		Jalan Padat Karya	Jalan Padat Karya	Jalan Padat Karya	
		Jalan Sultan / SMA	Jalan Sultan / SMA	Jalan Sultan / SMA	
		Jalan Tugu Lima	Jalan Tugu Lima	Jalan Tugu Lima	
		Jalan Dewa Ruci	Jalan Dewa Ruci	Jalan Dewa Ruci	
		Jalan A. Latip	Jalan A. Latip	Jalan A. Latip	
		Jalan Sultan KM.4	Jalan Sultan KM.4	Jalan Sultan KM.4	
		Jalan Kerajinan	Jalan Kerajinan	Jalan Kerajinan	
	SEKIP HULU	Jalan H. Agus Salim	Jalan Hasanuddin	Jalan Hasanuddin	
	PASAR KOTA	Jalan Jendral Sudirman	Jalan Jendral Sudirman	Jalan Jendral Sudirman	
			Jalan Bupati Tulus		
	SEKIP HILIR	Jalan Hang Tuah (Pos Jaga Simpang 5)	Jalan Kuantan Timur	Jalan D.I Panjaitan (Lapangan Futsal ITB-I)	
		Jalan D.I. Panjaitan (Bengkel Eri Simpang Rawajadi)	Jalan Patimura	Jalan R. Suprpto (Pagar SMPN 1 Rengat)	
		Jalan Aski Aris (Simpang Stadion Narasinga)	Jalan R. Suprpto	Jalan Datuk Sarimin	
			Jalan Ahmad Yani	Jalan Teuku Umar (Simpang Poskamling)	
			Jalan Hang Tuah	Jalan Rawa Makmur (Mesjid Rahmatullah)	
			Jalan D.I. Panjaitan	Jalan Teuku Umar (Simpang Sipayung)	
			Jalan Teuku Umar (I)		
			Jalan Teuku Umar (II)		
			Jalan Datuk Sarimin		
			Jalan Dwikora		
			Jalan Rwa Makmur		
		KAMPUNG BESAR SEBERANG	Jalan Datuk Hasyim	Jalan H. Syarif	Jalan Datuk Hasyim
			Jalan Inpres/ Jalan Banteng	Jalan Sri Paduka	
	RANTAU MAPESAI	Gapura RT. 001	Gapura RT. 001	Gapura RT. 001	
		Jalan Said Kendera Simpang RT. 001 dan RT. 007	Jalan Said Kendera Simpang RT. 001 dan RT. 007	Jalan Said Kendera Simpang RT. 001 dan RT. 007	
		Jalan Hang Tuah RT. 002	Jalan Hang Tuah RT. 002	Jalan Hang Tuah RT. 002	
		Jalan Raja Mahadi RT. 007	Jalan Raja Mahadi RT. 007	Jalan Raja Mahadi RT. 007	



			Jalan S.M. Yusuf RT. 003	Jalan S.M. Yusuf RT. 003	Jalan S.M. Yusuf RT. 003	
			Jalan Said Mod RT. 008	Jalan Said Mod RT. 008	Jalan Said Mod RT. 008	
		KAMPUNG PULAU	Dusun 1	Dusun 1	Dusun 1	
			Dusun 2	Dusun 2	Dusun 2	
			Dusun 3	Dusun 3	Dusun 3	
		SUNGAI RAYA	Jalan Hang Tuah RT. 001	Jalan Hang Tuah RT. 001	Jalan Hang Tuah RT. 001	
			Jalan Hang Tuah RT. 002	Jalan Hang Tuah RT. 002	Jalan Hang Tuah RT. 002	
			Jalan Hang Tuah RT. 003	Jalan Hang Tuah RT. 003	Jalan Hang Tuah RT. 003	
			Jalan Hang Tuah RT. 006	Jalan Hang Tuah RT. 006	Jalan Hang Tuah RT. 006	
		PULAU GAJAH	Simpang Jembatan RT 001/002	Sepanjang Ruas Jalan (Tidak di depan Kantor Desa, Masjid, Musholla, SD, Depan Rumah Perangkat Desa, dan Tempat Fasilitas Lainnya Milik Pemerintah)	Simpang Jembatan RT 001/002	
			Simpang Masuk Box Culver RT 004		Simpang Masuk Box Culver RT 004	
			Depan Dermaga RT 006		Depan Dermaga RT 006	
			Lapangan Volly RT 007 (Bukan Milik Pemerintah)		Lapangan Volly RT 007 (Bukan Milik Pemerintah)	
			Simpang RT 006/RT007		Simpang RT 006/RT007	
		PASIR KEMILU	Jalan Kuantan Timur RT. 001 s/d RT. 004	Jalan Kuantan Timur RT. 001 s/d RT. 004	Jalan Kuantan Timur RT. 001 s/d RT. 004	
			Jalan Kuantan Timur RT. 005 s/d RT. 009	Jalan Kuantan Timur RT. 005 s/d RT. 009	Jalan Kuantan Timur RT. 005 s/d RT. 009	
			Jalan Kuantan Timur RT. 010 s/d RT. 013	Jalan Kuantan Timur RT. 010 s/d RT. 013	Jalan Kuantan Timur RT. 010 s/d RT. 013	
			Jalan Kuantan Timur RT. 014 s/d RT. 017	Jalan Kuantan Timur RT. 014 s/d RT. 017	Jalan Kuantan Timur RT. 014 s/d RT. 017	
			Jalan Kuantan Timur RT. 018 s/d RT. 021	Jalan Kuantan Timur RT. 018 s/d RT. 021	Jalan Kuantan Timur RT. 018 s/d RT. 021	
			Jalan Kuantan Timur RT. 022 s/d RT. 025	Jalan Kuantan Timur RT. 022 s/d RT. 025	Jalan Kuantan Timur RT. 022 s/d RT. 025	
		SUNGAI BERINGIN	Simpang SMP 3 RT. 003	Simpang SMP 3 RT. 003	Simpang SMP 3 RT. 003	
			Simpang SMA 2 RT. 013	Simpang SMA 2 RT. 013	Simpang SMA 2 RT. 013	
			Simpang SD 027 RT. 016	Simpang SD 027 RT. 016	Simpang SD 027 RT. 016	
			Simpang Pendopo RT. 018	Simpang Pendopo RT. 018	Simpang Pendopo RT. 018	
		KUANTAN BABU	RT. 003 / RW. 01 (Depan Lapangan Bola Kaki)	RT. 003 / RW. 01 (Depan Lapangan Bola Kaki)	RT. 003 / RW. 01 (Depan Lapangan Bola Kaki)	

	SUNGAI GUNTUNG TENGAH	Dekat Tikungan RT. 01 / RW. 01	Dekat Tikungan RT. 01 / RW. 01	Dekat Tikungan RT. 01 / RW. 01	
		Dekat Lapangan Volly RT.04 / RW. 02	Dekat Lapangan Volly RT.04 / RW. 02	Dekat Lapangan Volly RT.04 / RW. 02	
		Dekat Seberang RT. 08 / RW. 04	Dekat Seberang RT. 08 / RW. 04	Dekat Seberang RT. 08 / RW. 04	
	SUNGAI GUNTUNG HILIR	Gapura RT. 003 / RW. 002	Gapura RT. 003 / RW. 002	Gapura RT. 003 / RW. 002	
		Lapangan Volly RT. 005 / RW. 003	Lapangan Volly RT. 005 / RW. 003	Lapangan Volly RT. 005 / RW. 003	
		Lapangan Sepak Bola RT. 008 / RW. 004	Lapangan Sepak Bola RT. 008 / RW. 004	Lapangan Sepak Bola RT. 008 / RW. 004	
		Lapangan Volly RT. 001 / RW. 001	Lapangan Volly RT. 001 / RW. 001	Lapangan Volly RT. 001 / RW. 001	
		Lapangan Volly RT. 001 / RW / 002	Lapangan Volly RT. 001 / RW / 002	Lapangan Volly RT. 001 / RW / 002	



13	LUBUK BATU JAYA				
		KULIM JAYA	Simpang Tugu Sawit	Simpang Tugu Trans Jalur 10	Simpang Ujung Panca - SP 6
			Simpang Bangkel Supri Jalur 10	Depan Pasar Desa	Depan Perkantoran Desa
		SUNGAI BERAS HILIR	RT 01 RW 01 Jl. Narasinga I Desa	Sepanjang Jalan Narasinga I (Jl. Poros Sp 1)	RT 01 RW 01 Jl. Narasinga I Desa
			RT 03 RW 02 Jl. Poros Perbatasan Desa Sungai Beras Hilir-Kulim Jaya (Simpang perbatasan Sungai Beras Hilir Plasma Kulim Jaya)		RT 03 RW 02 Jl. Poros Perbatasan Desa Sungai Beras Hilir-Kulim Jaya (Simpang perbatasan Sungai Beras Hilir Plasma Kulim Jaya)
			RT 06 RW 02 Jl. Narasinga I Desa Sungai Beras Hilir (Jl. Poros Jalur 4)		RT 06 RW 02 Jl. Narasinga I Desa Sungai Beras Hilir (Jl. Poros Jalur 4)
			RT 08 RW 04 Jl. Narasinga I Desa Sungai Beras Hilir (Jl. Poros Jalur 6)		RT 08 RW 04 Jl. Narasinga I Desa Sungai Beras Hilir (Jl. Poros Jalur 6)
			RT 10 RW 05 Jl. Narasinga I Desa Sungai Beras Hilir (Jl. Poros Jalur 8)		RT 10 RW 05 Jl. Narasinga I Desa Sungai Beras Hilir (Jl. Poros Jalur 8)
			RT 12 RW 06 Jl. Narasinga I Desa Sungai Beras Hilir (Jalur 8b / Jl. Poros Jalur 10)		RT 12 RW 06 Jl. Narasinga I Desa Sungai Beras Hilir (Jalur 8b / Jl. Poros Jalur 10)
			Jalur Pembangunan I (Jalur Poros 1) Dusun I Lembah Sari RT 01 RW 01 Simpang 4 Perbatasan Tasik Juang dengan Sei Beras-Beras	Sepanjang Jalan Pembangunan IV Dusun II Bukit Subur RT 04 RW 02	Jalur Pembangunan I (Jalur Poros 1) Dusun I Lembah Sari RT 01 RW 01 Simpang 4 Perbatasan Tasik Juang dengan Sei Beras-Beras
			Jalur Pembangunan III Dusun I Lembah Sari RT 03 RW 01 Simpang 4 Musholla Al Anzor Desa Tasik Juang		Jalur Pembangunan III Dusun I Lembah Sari RT 03 RW 01 Simpang 4 Musholla Al Anzor Desa Tasik Juang
			Jalur Pembangunan IV Simpang 4 Dusun II Bukit Subur RT 04 RW 02 Desa Tasik Juang		Jalur Pembangunan IV Simpang 4 Dusun II Bukit Subur RT 04 RW 02 Desa Tasik Juang
			Jalur Pembangunan VI Simpang 4 Lapangan Bola Volly Dusun II Bukit Subur RT 07 RW 02 Desa Tasik Juang		Jalur Pembangunan VI Simpang 4 Lapangan Bola Volly Dusun II Bukit Subur RT 07 RW 02 Desa Tasik Juang
			RT 010 RW 002	RT 010 RW 002	RT 010 RW 002
			RT 005 RW 001	RT 005 RW 001	RT 005 RW 001
			RT 015 RW 003	RT 015 RW 003	RT 015 RW 003

			RT 005 RW 001	RT 005 RW 001	RT 005 RW 001	
		RIMPIAN	DUSUN I RT 010	DUSUN I RT 010	DUSUN I RT 010	
			DUSUN II RT 003	DUSUN II RT 003	DUSUN II RT 003	
			DUSUN III RT 007	DUSUN III RT 007	DUSUN III RT 007	
		PONDOK GELUGUR	Dusun 01, RT 02 RW 01	Dusun 01, RT 01 RW 01	Dusun 01, RT 02 RW 01	
			Dusun 01, RT 03 RW 01	Dusun 01, RT 02 RW 01	Dusun 01, RT 03 RW 01	
			Dusun 02, RT 04 RW 02	Dusun 01, RT 03 RW 01	Dusun 03, RT 06 RW 01	
				Dusun 02, RT 04 RW 01		
		LUBUK BATU TINGGAL	RT. 001 / RW. 001 (Simpang tiga Panca)	RT. 001 / RW. 001	RT. 001 / RW. 001 (Simpang tiga Panca)	
			RT. 002/ RW. 001 (Simpang Tiga JR)		RT. 002/ RW. 001 (Simpang Tiga JR)	
			RT. 018/RW. 009 (Jalan Poros)		RT. 018/RW. 009 (Jalan Poros)	
			RT. 009 / RW. 004		RT. 009 / RW. 004	
			(Jalan Poros)		(Jalan Poros)	
		SUNGAI BERAS BERAS	Pinggir simpang 4 Jl. Dewi Sartika berbatasan dengan Desa Tasik Juang	Pinggir Jl. Dewi Sartika sampai dengan Jl. Imam Bonjol,	Pinggir Jl. Dewi Sartika sampai dengan Jl. Imam Bonjol,	
			Pinggir simpang 4 Jl. Jendral Sudirman	Pinggir Jl. Jendral Sudirman RT 008 sampai RT 009	Pinggir Jl. Jendral Sudirman RT 008 sampai RT 009	
			Desa Sungai Beras Beras berbatasan dengan Desa Tasik Juang,	Pinggir Jl. Imam Bonjol RT 002 sampai RT 003,	Pinggir Jl. Imam Bonjol RT 002 sampai RT 003,	
			Pinggir simpang 4 Jln. Jendral Sudirman	Pinggir Jl. Supriadi RT 005 sampai RT 007	Pinggir Jl. Supriadi RT 005 sampai RT 007	
			RT 009 berbatasan dengan RT 010 Desa Sungai Beras Beras	Pinggir Jl. Thamrin RT 011 sampai RT 014 Desa Sungai Beras Beras	Pinggir Jl. Thamrin RT 011 sampai RT 014 Desa Sungai Beras Beras	



14	RENGAT BARAT				
	KELURAHAN PEMATANG REBA	Jl. P. Reba-P.Heran	Jl. P. Reba-P.Heran	Jl. P. Reba-P.Heran	
		Jl. P. Reba-Rengat	Jl. P. Reba-Rengat	Jl. P. Reba-Rengat	
		Jl. P. Reba-Belilas	Jl. P. Reba-Belilas	Jl. P. Reba-Belilas	
		Jl. Gerbangsari Jl.Seminai	Jl. Gerbangsari Jl.Seminai	Jl. Gerbangsari Jl.Seminai	
		Jl. Indragiri Depan Rth	Jl. Indragiri Depan Rth	Jl. Indragiri Depan Rth	
		Jl. Batu Canai	Jl. Batu Canai	Jl. Batu Canai	
		Jl. PTSI	Jl. PTSI	Jl. PTSI	
		Jl. Tuk Modang	Jl. Tuk Modang	Jl. Tuk Modang	
		Jl. Beringin	Jl. Beringin	Jl. Beringin	
		Jl. Suka Ramai	Jl. Suka Ramai	Jl. Suka Ramai	
		Jl. Jati	Jl. Jati	Jl. Jati	
		Jl. Purnawirawan	Jl. Purnawirawan	Jl. Purnawirawan	
		Jl. Kusuma	Jl. Kusuma	Jl. Kusuma	
		Jl. M. Thahar	Jl. M. Thahar	Jl. M. Thahar	
		Jl. Keluarga	Jl. Keluarga	Jl. Keluarga	
		Jl, Dayung Serempak	Jl, Dayung Serempak	Jl, Dayung Serempak	
		Jl. R. Ali Haji	Jl. R. Ali Haji	Jl. R. Ali Haji	
		Jl. Kesehatan	Jl. Kesehatan	Jl. Kesehatan	
		Jl. Lingkar Terminal	Jl. Lingkar Terminal	Jl. Lingkar Terminal	
		Jl. Kemuning	Jl. Kemuning	Jl. Kemuning	
		Jl. Mentari Pagi	Jl. Mentari Pagi	Jl. Mentari Pagi	
		Jl. Rakit Kulim	Jl. Rakit Kulim	Jl. Rakit Kulim	
		Perum Bumi Bhakti	Perum Bumi Bhakti	Perum Bumi Bhakti	
		Perum Pematang Reba Permai	Perum Pematang Reba Permai	Perum Pematang Reba Permai	
		Perum Griya Suatera	Perum Griya Suatera	Perum Griya Suatera	
		Perum Griya Makmur	Perum Griya Makmur	Perum Griya Makmur	
		Perum BSD	Perum BSD	Perum BSD	
		Jl. Tobat Km.3	Jl. Tobat Km.3	Jl. Tobat Km.3	
	SIALANG DUA DAHAN	Jalan Raya Baru Dan Lama Desa Sialang Dua Dahan	Di Jalan Raya Baru Dan Lama Desa Sialang Dua Dahan	Di Jalan Raya Baru Dan Lama Desa Sialang Dua Dahan	
	REDANG	RT002 RW.003 Dusun Sri Tanjung	RT.002 Rw.003 Dusun Sri Tanjung	RT.002 RW.003 DUSUN SRI TANJUNG	
		RT.008 RW.004 Dusun Sri Teluk	RT.008 RW.004 DUSUN SRI TELUK	RT.008 RW.004 DUSUN SRI TELUK	
			RT.002 RW.003 DUSUN SRI TANJUNG	RT.005 RW.003 DUSUN SRI DANAU	
			RT.008 RW.004 DUSUN SRI TELUK	RT.012 RW.006 DUSUN SRI TUA	
			RT.005 RW.003 DUSUN SRI DANAU		
			RT.012 RW.006 DUSUN SRI TUA		
	TANAH DATAR	JALAN MERDEKA	JALAN MERDEKA	JALAN MERDEKA	
		JALAN SUDIRMAN	JALAN SUDIRMAN	JALAN SUDIRMAN	
		JALAN IMAM BONJOL	JALAN IMAM BONJOL	JALAN IMAM BONJOL	
		JALAN KARTINI	JALAN KARTINI	JALAN KARTINI	
		JALAN SUPRIADI	JALAN SUPRIADI	JALAN SUPRIADI	
		JALAN DIPONEGORO	JALAN DIPONEGORO	JALAN DIPONEGORO	
		JALAN POROS PAHLAWAN	JALAN POROS PAHLAWAN	JALAN POROS PAHLAWAN	



		SUNGAI DAWU	RT.005/RW.003	RT.001/RW.001	RT.006/RW.003
		TANI MAKMUR	JALAN LEN 1 HINGGA LEN 7	JALAN LEN 1 HINGGA LEN 7	JALAN LEN 1 HINGGA LEN 7
		DANAU TIGA	JALAN POROS DESA TANAH DATAR KE - DESA DANAU TIGA	JALAN POROS DESA TANAH DATAR KE - DESA DANAU TIGA	JALAN POROS DESA TANAH DATAR KE - DESA DANAU TIGA
			JALAN BUDI KARYA RT.01 RW.01	JALAN BUDI KARYA RT.01 RW.01	JALAN BUDI KARYA RT.01 RW.01
			JALAN BUDI KARYA RT. 03 RW.02	JALAN BUDI KARYA RT. 03 RW.02	JALAN BUDI KARYA RT. 03 RW.02
			JALAN BUDI KARYA RT. 05 RW. 03	JALAN BUDI KARYA RT. 05 RW. 03	JALAN BUDI KARYA RT. 05 RW. 03
			JALAN BUDI KARYA RT. 08 RW. 04	JALAN BUDI KARYA RT. 08 RW. 04	JALAN BUDI KARYA RT. 08 RW. 04
			JALAN POROS DESA DANAU TIGA KE - DESA SIBABAT	JALAN POROS DESA DANAU TIGA KE - DESA SIBABAT	JALAN POROS DESA DANAU TIGA KE - DESA SIBABAT
		ALANG KEPAYANG	RT. 02 RW. 01/ JL.POROS DESA ALKEP	JALAN DESA ALANG KEPAYANG	RT. 02 RW. 01/ JL.POROS DESA ALKEP
			RT. 04 RW. 02/ JL.POROS DESA ALKEP		RT. 04 RW. 02/ JL.POROS DESA ALKEP
			RT. 06 RW. 03/ JL.POROS DESA ALKEP		RT. 06 RW. 03/ JL.POROS DESA ALKEP
		SUNGAI BAUNG	JEMBATAN MASUK DESA	RT.005 RW.004 DUSUN TITIAN TINGGI I	JALAN POROS DUSUN TITIAN TINGGI I
			PASAR DESA SUNGAI BAUNG	RT.002 RW.001 DUSUN TITIAN TINGGI II	JALAN POROS DUSUN TITIAN TINGGI II
			SIMPANG TITIAN TINGGI	RT.001 RW.001 DUSUN SUNGAI BAUNG I	JALAN POROS DUSUN SUNGAI BAUNG I
		DANAU BARU	JALAN POROS DESA DANAU BARU	JALAN POROS DESA DANAU BARU	JALAN POROS DESA DANAU BARU
		BARANGAN	JL. LINTAS TIMUR PEMATANG REBA RENGAT	JL. LINTAS TIMUR PEMATANG REBA RENGAT	JL. LINTAS TIMUR PEMATANG REBA RENGAT
			JL. POROS DESA BARANGAN	JL. POROS DESA BARANGAN	JL. POROS DESA BARANGAN
		KOTA LAMA	JL. LINTAS TIMUR DESA KOTA LAMA	JL. LINTAS TIMUR DESA KOTA LAMA	JL. LINTAS TIMUR DESA KOTA LAMA
			JL. GERBANG NARASINGA II DESA KOTA LAMA	JL. GERBANG NARASINGA II DESA KOTA LAMA	JL. GERBANG NARASINGA II DESA KOTA LAMA
			JL.PTSI DESA KOTA LAMA	JL.PTSI DESA KOTA LAMA	JL.PTSI DESA KOTA LAMA
		PEKAN HERAN	LAPANGAN VOLLY DESA PEKAN HERAN	DUSUN SUNGAI DURIAN	DUSUN RAMBAHAN LAPANGAN VOLLY RT.005 RW.003
			RT.004 RW.002 DUSUN PASAR MINGGU	RT.001 RW.001	RT.001 RW.001
		RANTAU BAKUNG	RT.001 RW.001	RT.004 RW.002	RT.004 RW.002
			RT.004 RW.002	RT.009 RW.003	RT.009 RW.003
			RT.009 RW.003	RT.008 RW. 004	RT.008 RW. 004
			RT.008 RW. 004		
		PEMATANG JAYA	JALAN POROS DUSUN BUKIT SELASIH	JALAN POROS DUSUN BUKIT SELASIH	JALAN POROS DUSUN BUKIT SELASIH
			JALAN POROS DUSUN KEMANG MANIS	JALAN POROS DUSUN KEMANG MANIS	JALAN POROS DUSUN KEMANG MANIS
			JALAN POROS DUSUN SUNGAI KEMIRI	JALAN POROS DUSUN SUNGAI KEMIRI	JALAN POROS DUSUN SUNGAI KEMIRI
			JALAN POROS DUSUN SUNGAI BAUNG II	JALAN POROS DUSUN SUNGAI BAUNG II	JALAN POROS DUSUN SUNGAI BAUNG II
		TALANG JERINJING	JL. SAWAH KM.08 RT.01/RW.02	JL. SAWAH KM.08 RT.01/RW.02	JL. SAWAH KM.08 RT.01/RW.02



			DUSUN ISIMP. JL. SOSIAL KM 10 RT.01 RW.01	DUSUN ISIMP. JL. SOSIAL KM 10 RT.01 RW.01	DUSUN ISIMP. JL. SOSIAL KM 10 RT.01 RW.01	
			DUSUN IJL. LINTAS TIMUR, SIMPANG PARUM -KM.015	DUSUN IJL. LINTAS TIMUR, SIMPANG PARUM -KM.015	DUSUN IJL. LINTAS TIMUR, SIMPANG PARUM -KM.015	
			DUSUN 2 SIMPANG PARUM SD 017	DUSUN 2 SIMPANG PARUM SD 017	DUSUN 2 SIMPANG PARUM SD 017	
			DUSUN III BALAI PENGUNGSIAN	DUSUN III BALAI PENGUNGSIAN	DUSUN III BALAI PENGUNGSIAN	
			DUSUN 5 SEKOLAH JARAK JAUH	DUSUN 5 SEKOLAH JARAK JAUH	DUSUN 5 SEKOLAH JARAK JAUH	
			SUNGAI BUNGIN DUSUN 4	SUNGAI BUNGIN DUSUN 4	SUNGAI BUNGIN DUSUN 4	
		BUKIT PETALING	JALAN POROS DESA BUKIT PETALING	JALAN POROS DESA BUKIT PETALING	JALAN POROS DESA BUKIT PETALING	
		AIR JERNIH	JALAN POROS DESA AIR JERNIH	JALAN POROS DESA AIR JERNIH	JALAN POROS DESA AIR JERNIH	

Ditetapkan di Rengat  
pada tanggal 23 November 2023

KETUA KOMISI PEMILIHAN UMUM  
KABUPATEN INDRAGIRI HULU

Ttd,

YENNI MAIRIDA

Salinan sesuai dengan aslinya

SEKRETARIAT KOMISI PEMILIHAN UMUM  
KABUPATEN INDRAGIRI HULU  
Kepala Sub Bagian Hukum dan SDM



YUSTI AILENDRA



**KOMISI PEMILIHAN UMUM  
KABUPATEN INDRAGIRI HILIR**

KEPUTUSAN KOMISI PEMILIHAN UMUM  
KABUPATEN INDRAGIRI HILIR

NOMOR 360 TAHUN 2023

TENTANG

PENETAPAN LOKASI PEMASANGAN ALAT PERAGA KAMPANYE  
DALAM PELAKSANAAN PEMILIHAN UMUM TAHUN 2024  
DI KABUPATEN INDRAGIRI HILIR

KETUA KOMISI PEMILIHAN UMUM KABUPATEN INDRAGIRI HILIR,

- Menimbang : a. bahwa untuk melaksanakan ketentuan Pasal 36 ayat (3) huruf b dan ayat (4) Peraturan Komisi Pemilihan Umum Nomor 15 Tahun 2023 tentang Kampanye Pemilihan Umum, Komisi Pemilihan Umum Kabupaten Indragiri Hilir telah melakukan koordinasi dengan Pemerintah Kabupaten Indragiri Hilir dalam menentukan lokasi pemasangan Alat Peraga Kampanye dalam pelaksanaan Pemilihan Umum Tahun 2024 di wilayah Kabupaten Indragiri Hilir;
- b. bahwa berdasarkan Surat Sekretaris Daerah Kabupaten Indragiri Hilir Nomor : 100.1/1753/TAPEM tanggal 3 November 2023, Perihal Penyampaian Lokasi Pemasangan Alat Peraga Kampanye (APK) Pemilu di Kabupaten Indragiri Hilir;
- c. bahwa berdasarkan pertimbangan sebagaimana dimaksud dalam huruf a dan huruf b di atas, perlu menetapkan Keputusan Komisi Pemilihan Umum Kabupaten Indragiri Hilir tentang Penetapan Lokasi Pemasangan Alat Peraga Kampanye dalam Pelaksanaan Pemilihan Umum Tahun 2024 di Kabupaten Indragiri Hilir;
- Mengingat : 1. Undang-Undang Nomor 7 Tahun 2017 tentang Pemilihan Umum (Lembaran Negara Republik Indonesia Tahun 2022 Nomor 224), sebagaimana telah diubah dengan Undang-Undang Nomor 7 Tahun 2023 tentang Penetapan Peraturan Pemerintah Pengganti Undang-Undang Nomor 1 Tahun 2022 tentang Perubahan atas Undang-Undang Nomor 7 Tahun 2017 tentang Pemilihan Umum menjadi Undang-Undang (Lembaran Negara Republik Indonesia Tahun 2023 Nomor 54, Tambahan Lembaran Negara Republik Indonesia Nomor 6832);
2. Peraturan Komisi Pemilihan Umum Nomor 3 Tahun 2022 tentang Tahapan dan Jadwal Penyelenggaraan Pemilihan Umum Tahun 2024 (Berita Negara Republik Indonesia Tahun 2022 Nomor 574);

3. Peraturan Komisi Pemilihan Umum Nomor 15 Tahun 2023 tentang Kampanye Pemilihan Umum (Berita Negara Republik Indonesia Tahun 2023 Nomor 548), sebagaimana telah diubah dengan Peraturan Komisi Pemilihan Umum Nomor 20 Tahun 2023 tentang Perubahan atas Peraturan Komisi Pemilihan Umum Nomor 15 Tahun 2023 tentang Kampanye Pemilihan Umum (Berita Negara Republik Indonesia Tahun 2023 Nomor 816);

MEMUTUSKAN :

- Menetapkan : KEPUTUSAN KOMISI PEMILIHAN UMUM KABUPATEN INDRAGIRI HILIR TENTANG PENETAPAN LOKASI PEMASANGAN ALAT PERAGA KAMPANYE DALAM PELAKSANAAN PEMILIHAN UMUM TAHUN 2024 DI KABUPATEN INDRAGIRI HILIR
- KESATU : Menetapkan Lokasi Pemasangan Alat Peraga Kampanye Dalam Pelaksanaan Pemilihan Umum Tahun 2024 di Kabupaten Indragiri Hilir.
- KEDUA : Lokasi Pemasangan Alat Peraga Kampanye sebagaimana dimaksud dalam diktum KESATU sebagaimana tercantum dalam Lampiran yang merupakan bagian tidak terpisahkan dari Keputusan ini.
- KETIGA : Keputusan ini mulai berlaku pada tanggal ditetapkan.

Di tetapkan di Tembilahan  
pada tanggal 11 November 2023

KETUA KOMISI PEMILIHAN UMUM  
KABUPATEN INDRAGIRI HILIR,

HERDIAN ASMI



LAMPIRAN  
KEPUTUSAN KOMISI PEMILIHAN UMUM  
KABUPATEN INDRAGIRI HILIR  
NOMOR 360 TAHUN 2023  
TENTANG  
PENETAPAN LOKASI PEMASANGAN ALAT PERAGA  
KAMPANYE DALAM PELAKSANAAN PEMILIHAN UMUM  
TAHUN 2024 DI KABUPATEN INDRAGIRI HILIR

REKAPITULASI TEMPAT PEMASANGAN ALAT PERAGA KAMPANYE (APK) SELURUH  
KECAMATAN DI KABUPATEN INDRAGIRI HILIR

1. KECAMATAN TEMBILAHAN KOTA

NO	LOKASI PEMASANGAN ALAT PERAGA KAMPANYE (APK)
1.	Lapangan Upacara Gajah Mada
2.	Taman Kota ( belakang dinas pupr )
3.	Jalan Terusan Mas ( parit 16 - 20 sungai beringin )
4.	Jl. Sungai Beringin (simpang stadion )
5.	Jl. Sungai Beringin (antara parit 19 dan 20 )
6.	Simpang tiga simpang jembatan getek ( sungai luar )
7.	Jl. Lingkar 3 ( RT.01/RW.01 Pekan Arba )
8.	Jl. Panglima Sulung (Lingkar 2 RT.04/RW.02 Pekan Arba)
9.	Dermaga Kampung Bertuah
10.	Dermaga Lintas Enok
11.	Parit Hijrah Tebing ( Seberang Tembilahan Barat )
12.	Sepanjang Jalan Kuala Muda Seberang Tembilhan Barat
13.	Jl. Lintas Enok Seberang Tembilahan Selatan
14	Jl. Lintas Kihong Sungai Perak
15.	Jl. Sawah RT.008 RW.004 Sungai Perak

2. KECAMATAN TEMBILAHAN HULU

NO	LOKASI PEMASANGAN ALAT PERAGA KAMPANYE (APK)
1	Kelurahan Tembilahan Hulu ( Eks. Kuburan Nasrani, Jl. Kayu jati RT.001 RW.011 Samping Masjid Raudatul jannah )
2	Kelurahan Tembilahan Barat ( Jl. Provinsi Parit 2 (Depan Perumnas) RT.005 RW.001, Jl. Gerilya Parit 5 RT.003 RW.003, Jl. Baharudin Yusuf Parit 7 RT.001 RW.005 )
3	Desa Pulau Palas ( Jl. Propinsi RT.022 ( dari depan Jl. Riau Tani s.d depan Jl. Lancang Kuning depan Jl. Inpres RT.020 Simpang 3 RT.013 RT.014, Halaman Pasar Pulau Palas RT.008 )
4	Desa Pekan Kamis ( Kantin Pasar RT.006 RW.001, Simpang 4 jalan Pematang, Lapangan Badminton Parit 4
5.	Desa Sialang Panjang ( Lapangan Pasar Desa Parit 4 Sialang Panjang, Simpang 4 Jalan Lancang Kuning, Simpang 4 Pramuka Desa Sialang Panjang, Dekat Perbatasan Pekan Kamis - Sialang Panjang, Dekat Perbatasan Pekan Kamis - Sialang Panjang, Kuala Jalan Sakui, Parit 5 Kuala Simpang, Parit 8 Jalan Aminullah Umar, Parit 10 Kuala Jalan Jangkar Dusun Resettlement Sekitar Lapangan Volly Jl. Sakui, Seputar Pasar Desa Sialang Panjang, Pelabuhan Bongkar Muat Kelapa Parit 1 Jl. Mh.Nafiah Dusun Benua Langkar
6	Desa Sei, Intan ( Pelabuhan Sei. Intan RT.10 RW.05, Jembatan Biru Sei. Intan Kancil RT.10 RW.05 Sei, Nibung 16 RT 05 RW 03 )

3. KECAMATAN TEMPULING

NO	LOKASI PEMASANGAN ALAT PERAGA KAMPANYE (APK)
1	Lapangan Bola Kaki Kelurahan Tempuling
2	Sepanjang Jalan Provinsi Nasional ( Sungai Salak )
3	Sepanjang Jalan Provinsi Nasional ( Pangkalan Tujuh )
4	Kelurahan Tanjung Pidada
5	Desa Teluk Jira ( RT.001 RW.001, RT.003 RW.001, RT.009 )
6	Desa Mumpa ( Dusun Sungai Putri, Dusun Sungai Galah, Dusun Lintas Indragiri, Dusun Karya Maju )
7	Desa Karya Tunas Jaya ( simpang 3 depan Sabilul jannnah tunas jaya, Simpang 3 Jalan Santi samping pos ronda dusun indra jaya, simpang 3 depan makam dusun sumber jaya )
8	Desa Teluk Kiambang ( Jl. Jendral Sudirman dan Jl. Provinsi )
9	Desa Harapan Jaya ( RT.09 RW.05 dusun sumber harum )

4. KECAMATAN KEMUNING

NO	LOKASI PEMASANGAN ALAT PERAGA KAMPANYE (APK)
1	Kelurahan Selensen ( Jl. Lintas Timur selensen, Pasar selensen, Jl. Penunjang Selensen, Jl. Lapangan Bola, Jl. Tambusai )
2	Desa Batu Ampar ( Jl. Lintas Batu Ampar, Jl. Penunjang Batu Ampar, Jl. Menuju lapangan bola )
3	Desa Keritang ( Jl. Lintas Timur Keritang, Jl. Penunjang Pasar Keritang, Jl. Menuju 86, Jl. Simpang 4 Dusun Tua )
4	Desa Sekayang ( Jl. Penunjang Sekayang, Jl. Penunjang menuju Lemang, Jl. Penunjang menuju Sekara )
5	Desa Talang Jangka ( Jl. Penunjang menuju Selensen - Kota Baru )
6	Desa Lubuk Besar ( Jl. Penunjang lubuk Besar, Jl. Menuju Gading, Jl. Pendidikan )
7	Desa Limau Manis ( Jl. Penunjang Limau Manis, Jl. Menuju Sumber Baru )
8	Desa Kemuning Tua ( Jl. Penunjang Kemuning Tua, Jl. Retih, Jl. Pendidikan )
9	Desa kemuning Muda ( Jl. Penunjang Kemuning Muda, Jl. Tuk Jimun )
10	Desa Tuk Jimun ( Jl. Penunjang Tuk Jimun , Jl. Menuju Kruing )
11	Desa Air Balui ( Jl. Penunjang, Jl. Penunjang Benuang )

5. KECAMATAN RETEH

NO	LOKASI PEMASANGAN ALAT PERAGA KAMPANYE (APK)
1	Kelurahan / Desa Pulau Kijang ( Jl. SMP Simpang 4 Kel. Pulau Kijang, Pelabuhan LKMD Kel. Pulau Kijang, sekitar lapangan bola Kel. Pulau Kijang, Pelabuhan Andi Aif Kel. Pulau kijang, Pelabuhan T, Pasar Bom Pulau Kijang )
2	Kelurahan / Desa Metro ( Jl. SMA ujung jembatan Kel. Metro )
3	Kelurahan / Desa Madani ( Jl. Penunjang Simpang Parit 5 Kel. Madani, Jl. Penunjang Simpang Parit 6 Kel. Madani, Jl. Penunjang Simpang Parit 7 Kel. Madani ).
4	Kelurahan / Desa Sanglar ( simpang 3 Jl. Penunjang ke desa Sanglar Pelabuhan Desa Sanglar )
5	Kelurahan / Desa Pulau Kecil ( Pelabuhan Pulau Kecil, Simpang Raya Pulau Kecil, Jl. Penunjang Parit 10 Pulau Kecil, Jl. Penunjang Parit 21 perbatasan antara Desa Sanglar )
6	Kelurahan / Desa Mekar Sari ( Pelabuhan Desa Mekar Sari )
7	Kelurahan / Desa Seberang Pulau Kijang ( Pelabuhan Parit Jawa, Pelabuhan Andi Arif, Pelabuhan Sungai Payung, Pelabuhan Sungai Gundul, Simpang SMPN satu atap, Parit Jawa.

8	Kelurahan / Desa Sungai Undan (Pelabuhan desa sungai undan, Jl. Penunjang Parit Lejer, Jl. Penunjang Parit 2, Jl. Penunjang Perbatasan Sungai Undan, Sungai Asam )
9	Kelurahan / Desa Sungai Asam ( Pelabuhan desa sungai asam, Pelabuhan Parit Pedomi, Simpang Proyek, Simpang Parit Paman )
10	Kelurahan / Desa Sungai Terab ( Pelabuhan desa sungai terab )
11	Kelurahan / Desa Sungai Mahang ( Jl. RT.01 Ujung jembatan gantung Mahang )
12	Kelurahan / Desa Tanjung Labuh ( Pelabuhan desa Tanjung Labuh )
13	Kelurahan / Desa Pulau Ruku ( Pelabuhan desa Pulau Ruku )

6. KECAMATAN KATEMAN

NO	LOKASI PEMASANGAN ALAT PERAGA KAMPANYE (APK)
1	Kelurahan Tagaraja ( Jl. Sudirman Parit 7, Jl. Yossudarso, Jl. Telaga Raja Simpang Empat Sudirman dekat PLN, Jl. Telaga Raja Simpang Empat, Jl. Kesehatan, Jl. Lingkar 1, Jl. Darussalam, Jl. Kelambang Sakti, Simpang tiga Jl. Jendral Sudirman, Dam arah Jalan Hasanudin.
2	Kelurahan Amal Bakti ( Sepanjang Jalan Sentosa, Simpang Empat jembatan Ban Jawa, Lapangan Volly RT.006, Lapangan Futsal Dermaga, Dermaga RT.009, Dermaga RT.014 )
3	Kelurahan Bandar Sri Gemilang ( Sepanjang jalan dan jembatan parit 5, Sepanjang Jl. H. Saman Parit 5, Jl. Pendidikan Parit 6 )
4	Desa Kuala Selat ( Kantin Pasar, Samping jembatan dusun 2, Jembatan dusun 3, Simpang Jalan Pisew, Gor Gajah Mada )
5	Desa Sungai Simbar ( Kantin Pasar, Simpang 3 Jalan Utama, Jembatan-jembatan Penghubung antar desa Sungai Simbar
6	Desa Penjuru ( Jembatan Penyeberangan Surakali, Dermaga-dermaga antar parit se desa Penjuru )

7. KECAMATAN ENOK

NO	LOKASI PEMASANGAN ALAT PERAGA KAMPANYE (APK)
1	Kelurahan Enok ( Jl. Gajah Mada, Jl. Melati, Jl. Pahlawan ( Persimpangan jalan Tembilahan ), Jl. M. Boya, Jl. Ambacang )
2	Desa Pusaran ( Pusaran 7, Pusaran 8, Pusaran 9 )
3	Desa Teluk Dalam ( Pasar Teluk Medan, Parit 7 )
4	Desa Pantai Seberang Makmur ( Kampung Hijrah, Jl. Negara Benteng ( Persimpangan))
5	Desa Bagan Jaya ( Jl. Extran ( antara Masjid - SMA ), KM 7 arah ke Rumbai, Jl. Samudra arah Kuala Enok, Jl. Masuk PT. Sinar Mas, Parit Kalimantan Dusun Suka Damai, KM 9 Suka Mandiri, Dusun Rukun Makmur Pasar, Dusun Suka Makmur )
6	Desa Suhada ( Pasar Desa Suhada, Parit Setia Kawan - Setia Budi ( Tikungan )
7	Desa Sungai Rukam ( Parit Sidomulyo - Semambu, Parit Lebai )
8	Desa Pengalihan ( Pasar Pengalihan, Lapangan Bola Jl. H. Sidik, Jl. Pendidikan )
9	Desa Jaya Bakti ( Pelabuhan Penambang Hulu, Simpang tiga Jl. Akasia )
10	Desa Sungai Ambat ( Jl. Kesehatan ( Lapangan Bola ), Dusun Melati ( Jalan masuk desa sungai ambat))
11	Desa Sungai Lokan ( Parit Kumpul, Parit Masran )
12	Desa Simpang Tiga Daratan ( Parit Pak Imar ( depan lapangan volly ), Parit H. Adul )
13	Desa Simpang Tiga ( Jl. Simpang Tiga, Tanjung Penyalai, Parit Sialang, ( Lapangan Badminton ))
14	Desa Rantau Panjang ( Jl. Pembangunan , Jl. Al muhajirin, Jl. H. Asnawi )

8. KECAMATAN TELUK BELENGKONG

NO	LOKASI PEMASANGAN ALAT PERAGA KAMPANYE (APK)
1	Desa Saka Rotan ( Jl. Gajah Mada, Jl. Jendral Sudirman, Jl. Poros Dusun II Pangburu, Jl. Daeng Situbondo, Jl. Pramuka, Jl. Poros Dusun I wilayah 1, Jl. Hangtuah )
2	Desa Gembaran ( Jl. Batang Hari RT.009 RW.003, Jl. Indragiri RT.009 RW.003, Jl. Hasanudin RT. 009 RW. 003, Jl. Utama Kembar II B. RT. 011 RW. 004, Jl. Utama Bone Indah RT. 023 RW.008 )
3	Desa Tunggal Murni ( Jl. Umum yang jauh dari kota dan lokasi perkantoran dan bangunan keagamaan )
4	Desa Griya Mukti Jaya ( Jl. Jendral Sudirman Kadus I Kauman Sari, Jl. Jendral Sudirman Kadus II Gedung Kelapa
5	Desa Indra Jaya ( Jl. Poros antar Desa Dusun I, Jl. Poros antar Desa Dusun II )
6	Desa Beringin Mulya ( Jl. Antar Desa Dusun I, Jl. Poros antar Desa Dusun II )
7	Desa Hibrida Mulya ( Jl. Poros Desa Kadus 001, Jl. Poros Desa Kadus 002 )
8	Desa Sumber Jaya ( Jl. Umum depan gedung Serba Guna Desa )
9	Desa Hibrida Jaya ( Jl. Poros Utama Dusun I, Jl. Poros Tengah, Jl. RW.04 JLR. 05, RW.06 JLR. 09, RW.05 JLR. 014 )
10	Desa Sumber Makmur Jaya ( Jl. Poros Desa, Jalur 1 RT.002 RW.001 Dusun Sidorejo )
11	Desa Sumber Jaya ( Jl. Utama Desa Dusun I, Jl. Utama Desa Dusun II )
12	Desa Sapta Mulia Jaya ( Jl. Poros Desa Dusun II, Sapta Mulia Jaya )
13	Desa Kelapa Patih Jaya ( Jl. Poros Desa Dusun I, Jl. Poros Desa Dusun II )

9. KECAMATAN KERITANG

NO	LOKASI PEMASANGAN ALAT PERAGA KAMPANYE (APK)
1	Desa Pebenaan ( Lapangan bola kaki desa Pebenaan, Jl. Pinang ( Lintas Desa Pebenaan - Desa Nusantara Jaya, Area Pasar Desa Pebenaan )
2	Desa Seberang Pebenaan ( Parit Latin RT.02 RW.09, Parit Rumbia RT.01 RW.07, Parit Berkat Usaha RT.03 RW.04 )
3	Desa Kotabaru Reteh ( Jl. Ahmad Yani, Lapangan Futsal Parit Tuan Brak )
4	Desa Nusantara Jaya ( Dusun Nusantara Jaya 1 Jl. Lintas Strategis )
5	Desa Pancur ( Lapangan Bola Desa Pancur )
6	Desa Pengalihan ( Jl. Lintas Samudera Parit 3 Sei. Nau, Jl. Lintas Samudera RT.05 RW.01, Jl. Lintas Samudera Parit 1 Pasar, Jl. Kesehatan Simpang UPT. Puskesmas, Jl. Jhohari RT.05 RW.01 )
7	Desa Kuala Lemang ( Pasar Desa Kuala Lemang )
8	Desa Kuala Keritang ( Pasar Minggu Dusun Sei. Intan Jaya )
9	Desa Kotabaru Seberida ( Jl.Pemuda Dusun Mekar, Lapangan Sepak bola desa Kotabaru Sebrida, Jl. Syekh Abdurrahman Yaqub )
10	Desa Kayu Raja ( Simpang 3 Jalan Penunjang , Jl. Andi Abdullah dusun Patahan, Parit Teladan Dusun Teladan )
11	Desa Sencalang ( Lapangan Batu Bara )
12	Desa Lintas Utara ( Pasar KM 07, RT.01 Dusun Lintas Sejahtera, Lapangan Futsal Dusun Harapan Baru, RT.01 Parit Rawi
13	Desa Teluk Klasa ( Pasar Desa Teluk Klasa )
14	Desa Kembang Mekar Sari ( Jl. Penunjang Desa Mekar Sari )
15	Desa Nyiur Permai ( Lapangan Bola Kaki )
16	Desa Petalongan ( Gedung Serba Guna Desa Petalongan )
17	Desa Pasar Kembang ( Pasar Kamis )

10. KECAMATAN KEMPAS

NO	LOKASI PEMASANGAN ALAT PERAGA KAMPANYE (APK)	
1.	Kelurahan Kempas Jaya	Simpang Pantai Jodoh RW.002
		Depan Gedung Kesenian RW. 004
		Persawahan RW. 006
		Sebelah Gudang Padi RW. 006
		Persawahan RW. 007 ( Line O )
		Simpang Pemakaman RW. 008 sebelah Pos Polisi
		Simpang Blok. C
		Lapangan Bola Kaki Blok. D
		Sebelah Bengkel Riko Blok. C
		Perswahan Blok. E
2.	Sungai Ara	Depan Rumah PPS Ngabdani RT.005 RW.003
		Depan Rumah PPS Reza RT.009 RW.004
		Deapan Tower RT.007 RW.003
		Lapangan Volly RT.017 RW.007
		- Semua lokasi ditempat umum kecuali :
		a. Tempat ibadah termasuk halamannya
		b. Puskesmas dan tempat pelayanan kesehatan beserta halamannya
		c. Gedung pemerintahan termasuk halamannya
		d. Lembaga pendidikan (Gedung dan Sekolah) termasuk halamannya
3.	Sungai Gantang	Jalan lintas provinsi desa sungai gantang RT 001 parit maat
		Jalan lintas provinsi desa sungai gantang RT 002 sungai gantang kecil
		Jalan lintas provinsi desa sungai gantang RT 003 parit bantalan
		Jalan lintas provinsi desa sungai gantang RT 004 dan RT 006 sungai gantang besar
		Jalan lintas provinsi desa sungai gantang RT 005 bintang beralih
		Jalan lintas provinsi desa sungai gantang RT 007 parit no. 08
		Jalan lintas provinsi desa sungai gantang RT 008 Sungai Kemang
		Jalan lintas provinsi desa sungai gantang RT 009 Sungai Putat
		Jalan lintas provinsi desa sungai gantang RT 010 Sungai Sejuk
		Jalan lintas provinsi desa sungai gantang RT 025 halaman perumahan alam sejuk regency
		Jalan lintas provinsi desa sungai gantang RT 011 parit Semarang
		Jalan lintas provinsi desa sungai gantang RT 012 parit hidayat
		Jalan lintas provinsi desa sungai gantang RT 013 bulan mengambang



		Jalan lintas provinsi desa sungai gantang RT 013 simpang 4 rumbai
		Jalan lintas provinsi desa sungai gantang RT 017 kuala rumbai
		Jalan lintas provinsi desa sungai gantang km.01
		Jalan lintas provinsi desa sungai gantang km.02
		Jalan lintas provinsi desa sungai gantang km.03
		Jalan lintas provinsi desa sungai gantang simpang batu bara km. 03
		Jalan lintas provinsi desa sungai gantang km. 04
		- Semua lokasi ditempat umum kecuali :
		a. Tempat ibadah termasuk halamannya
		b. Puskesmas dan tempat pelayanan kesehatan beserta halamannya
		c. Gedung pemerintahan termasuk halamannya
		d. Lembaga pendidikan (Gedung dan Sekolah) termasuk halamannya
		e. Pepohonan
4.	Desa Kerta Jaya	RT.001/RW.001 Dusun Mandiri
		RT.002/RW.001 Dusun Mandiri
		RT.003/RW.002 Maju Jaya
		RT.004/RW.002 Maju Jaya
		RT.005/RW.003 Mekar Jaya
		RT.006/RW.003 Mekar Jaya
		RT.007/RW.003 Mekar Jaya
		RT.008/RW.005 Limau Manis
		RT.009/RW.004 Limau Manis
		RT.010/RW.005 Limau Manis
		- Semua lokasi ditempat umum kecuali :
		a. Tempat ibadah termasuk halamannya
		b. Puskesmas dan tempat pelayanan kesehatan beserta halamannya
		c. Gedung pemerintahan termasuk halamannya
		d. Lembaga pendidikan (Gedung dan Sekolah) termasuk halamannya
5.	Karya Tani	Parit Kasian RT 003 RW 003 Dusun Karya Bersatu
		Depan Rumah M. AminParit Tumin RT.007 RW.004 Dusun Karya Baru
6.	Harapan Tani	RT.004 LINTAS SUNGAI ARA
		RT.007 JL. LINTAS KOTA BARU
		RT.008 LAPANGAN FUTSAL
		RT.015 SAMPING GUDANG KELAPA
		RT.020 JL. PELABUHAN SAMUDERA
		RT.023 JL. PELABUHAN SAMUDERA
		RT.019 JL. PELABUHAN SAMUDERA
		- Semua lokasi ditempat umum kecuali :
		a. Tempat ibadah termasuk halamannya
		b. Puskesmas dan tempat pelayanan kesehatan beserta halamannya

		c. Gedung pemerintahan termasuk halamannya
		d. Lembaga pendidikan (Gedung dan Sekolah) termasuk halamannya
7.	Danau Pulai Indah	Dusun Mekar Serumpun simpang 4 km 5
		Simpang 3 Dusun kelapa Sawit RT.11
		Dusun Pandan Harum RT.05
8.	Desa Kulim Jaya	Simpang empat RT.001 RW. 001
		Len 17 RT.003 RW.001
		Len 19 RT.005 RW.002
		Simpang empat RT.007 RW. 003
		Simpang tiga RT.006 RW.003
		- Semua lokasi ditempat umum kecuali :
		a. Tempat ibadah termasuk halamannya
		b. Puskesmas dan tempat pelayanan kesehatan beserta halamannya
		c. Gedung pemerintahan termasuk halamannya
		d. Lembaga pendidikan (Gedung dan Sekolah) termasuk halamannya
9.	Desa Sungai Rabbit	Lapangan Bola volly RT.003 RW.002
		Simpangan Jalan Desa RT.001 RW.001
		Simpangan Jalan Desa RT.002 RW.001
		Simpangan Jalan Desa RT.003 RW.002
		Simpangan Jalan Desa RT.004 RW.002
		Simpangan Jalan Desa RT.005 RW.003
		Simpangan Jalan Desa RT.006 RW.003
		Simpangan Jalan Desa RT.007 RW.004
		Simpangan Jalan Desa RT.008 RW.004
		- Semua lokasi ditempat umum kecuali :
		a. Tempat ibadah termasuk halamannya
		b. Puskesmas dan tempat pelayanan kesehatan beserta halamannya
		c. Gedung pemerintahan termasuk halamannya
		d. Lembaga pendidikan (Gedung dan Sekolah) termasuk halamannya
10.	Desa Bayas Jaya	Lapangan Bola Voli Teluk Bagus
		Tikungan Teluk Bagus
		Gerbang PT. BBF Teluk Bagus
		Perbatasan Bayas - Pekantua Dusun 01
		Depan Rumah Bapak Agusyanto Dusun 01
		Depan Rumah Bapak Sumarno Dusun 01
		Depan Rumah Tohirin Dusun 02
		Jl. Pasar Rabu Bayas Jaya Dusun 02
		Lapangan Bola Kaki Braja Sakti Dusun 02
		Jl. Simpang Setapak Dusun 03
		Samping Pecel Lele 2 Putri Dusun 03
		Simpang PT Asi Dusun 03
		Bengkel Sampoerna Dusun 04
		Pengkolan Mbah Roji Dusun 04
		Depan Rumah Haspani Dusun 04

		Disemua Fasilitas Umum, kecuali :
		1. Rumah Ibadah Beserta Halaman
		2. Gedung Pendidikan Beserta Halaman
		3. Gedung Pemerintahan Beserta Halaman
		4. Tempat Fasilitas Kesehatan Beserta Halaman
11	Rumbai Jaya	Dusun Waringin Sari, Depan Pasar Manis RT.014/RW.004
		Dusun Waringin Sari, Depan Pasar Manis RT.018/RW.005
		Dusun Waringin Sari, Tepi jalan besar RT.012/RW.004
		Dusun Kedung Waringin, Lapangan Bola Kaki RT.022/RW.007
		Dusun Kedung Waringin, Kuala Blok K II RT.026 RW.009
		Dusun Suka Jadi, Lapangan Bola Kuala Parit Trumin RT.028 RW.009
		Dusun Tegal Wangi, Kuala Parit 8 RT.011 RW.003
		Dusun Tegal Wangi, Tepi Jalan Besar/Persawahan RT.008 RW.003
		Dusun Tegal Wangi, Tepi Jalan Besar RT.005 RW.002
		Dusun Mawar Sari, Kuala Len 2 RT.003 RW.001
12.	Desa Pekan Tua	Lapangan Bola Volly RT.001 RW.001
		Simpang Jalan Desa RT.001 RW.001
		Simpang Jalan H. Marsakan
		Lapangan Futsal RT.002 RW.001
		Simpang Jalan Parit Jawa RT.003 RW.002
		Simpang Jalan Makam RT.004 RW.002
		Depan Pelabuhan Bongkar Muat RT.004 RW.002
		Depan Pelabuhan RT.005 RW.003
		Lapangan Bola Kaki Hang Tuah RT.007 RW.004
		Pelabuhan Dusun RT.010. RW.005
		Simpang Jalan Menuju PT. Kharisma Darma Energi RT.012 RW.006
		Simpang Jalan Menuju Pelabuhan Jeti RT.013 RW.007
		Lapangan Volly RT.014 RW.007
		Pelabuhan PT SRL RT.015 RW.008
		Lapangan Volly RT.018 RW.009
		Simpang Len SD.09 RT.019 RW.010
		- Semua lokasi ditempat umum kecuali :
		a. Tempat ibadah termasuk halamannya
		b. Puskesmas dan tempat pelayanan kesehatan beserta halamannya
		c. Gedung pemerintahan termasuk halamannya
		d. Lembaga pendidikan (Gedung dan Sekolah) termasuk halamannya

11. KECAMATAN CONCONG

NO	LOKASI PEMASANGAN ALAT PERAGA KAMPANYE (APK)
1	Kelurahan Concong Luar ( Lapangan Futsal RT.09 RW.03, Gedung Badminton Akuang RT.02 RW.01, Jembatan RT.08 RW.02, Pelabuhan RT.13 RW.05 serta )
2	Desa Pulau Concong Dalam ( Lapangan Futsal Concong Dalam, Lapangan Badminton Concong Dalam, Pasar Desa Concong Dalam )
3	Dedsa Concong Tengah ( Lapangan Sepak Bola Concong Tengah, Lapangan Volly Ball Concong Tengah, Pasar Desa Air Bagi Concong Tengah )
4	Desa Kampung Baru ( Pasar Umum, Pelabuhan, Jembatan, Gedung Badminton, Lapangan Olahraga (Futsal,Volly, Gasing))
5	Desa Panghlima Raja ( Pelabuhan RT.006 RW.003, Lapangan Volly RT.009 RW.004, Jl. RT.010 RW.005, , Lapangan Futsal RT.011 RW.005, Lapangan Volly Sungai Condong RT.012 RW.006, Lapangan Volly Sungai Senam RT.014 RW.007
6	Desa Sungai Berapit ( Lapangan Sepak Bola RT.12 RW.01 Dusun II Sungai Burung, Lapangan Bola Volly Parit 4 RT.02 RW.01 Dusun III Sungai Berapit, Lapangan Bola Volly Parit 5 RT. 04 RW.01 Dusun III Sungai Berapit, Lapangan Bulu Tangkis RT.01 RT.04 dan RT.05 Dusun III Sungai Berapit, Lapangan Sepak Bola RT.08 RW.02 Dusun I Sungai Berapit.

12. KECAMATAN PULAU BURUNG

NO	LOKASI PEMASANGAN ALAT PERAGA KAMPANYE ( APK )	
1.	Pulau Burung	Lapangan Upacara Desa Pulau Burung
		Parit Baru Desa Pulau Burung
		Simpang Jl. Kembang Desa Pulau Burung
		Simpang Jl. Kamboja Desa Pulau Burung
		Simpang Parit Tiga Desa Pulau Burung
		Jl. Poros Desa Teluk Nibung
		Jl. Poros Desa Sungai Denai
		Jl. Poros Desa Mayang Sari
		Jl. Poros Desa Bukit Sari Intan Jaya
		Jl. Poros Desa Manunggal Jaya
		Jl. Poros Desa Bangun Harjo Jaya
		Jl. Poros Desa Ringin Jaya
		Jl. Poros Desa Sri Denai Jaya
		Jl. Poros Desa Sapta Jaya
		Jl. Poros Desa Keramat Jaya
		Jl. Poros Desa Binganun Jaya
		Jl. Poros Desa Suka Jaya
		Jl. Poros Desa Sukaharjo Jaya

13. KECAMATAN MANDAH

NO	LOKASI PEMASANGAN ALAT PERAGA KAMPANYE ( APK )	
1.	Kelurahan Khairiah Mandah	Lapangan Sepak Bola
		Gedung Serbaguna
		Jl. M. Syukur Ditepi Pagar
		Tempat tertentu yang tidak mengganggu lalu lintas dan ketertiban umum
2.	Desa Bolak Raya	Lapangan Sepak Bola Bolak Hulu

		Kantin Desa Bolak Hulu
		Lapangan Volly Ball Barong Panjang
3.	Desa Belaras Barat	Depan Kantor Desa
		Jl. Lintas Bagung Pancur Lalu Lintas Desa
		Jl. Lintas Desa Samping Lapangan Volly dan samping papan informasi PPS Belaras Barat di Parit Baru Mandahara
		Samping Jembatan Ringin Jaya Lintas Desa
4.	Desa Bakau Aceh	Gedung Serbaguna Dusun I Sendawa
		Sendawa Pasar Dusun I Sendawa
		Meranggung Pinang Dusun II Sendawa
		Sabak Terusan Dusun III Sendawa
5.	Desa Bekawan	Jl. Poros Lima Dusun Bekawan
		Dermaga I RT/RW 001/001
		Dermaga II RT/RW 002/002
6.	Desa Bidari Tanjung Datuk	Parit Banting RT/RW 004/005
		Parit Palembang RT 002
		Parit Medan RT 006
		Parit II RT/RW 008/009
7.	Desa Belaras	Pelabuhan Speed Boat
		Pasar Desa
		Lokasi tanah kosong (RT.001,002,003,004 dan 005
		Jl. Poros Dusun Mesra, Dusun Bikuan dan Dusun Perian Kiri
		Jembatan Desa Bikuan
8.	Desa Bente	Saka Kuali Dusun VII
		Saka Jalan Pasar Dusun V
		Lapangan Merusa Dusun V
		Lapangan Bola Ganda Jaya Dusun I
9.	Desa Pulau Cawan	RT/RW 005/001 Pasar Belingkas
		RT/RW 004/003 Pantai Solop
10.	Desa Batang Tumu	Kantin Pasar Desa Batang Tumu
		Jl. Lintas dari Pasar Menuju ke Desa dua
		Jalan menuju ke Lorong Perapat
11.	Desa Cahaya Baru	Dusun Parit Baru RT/RW 003/002
		Dusun Peria Pancur RT/RW 008/004
12.	Desa Belantaraya	Kuala Lenggandong Dusun I
		Terusan Nibung Dusun I
		Bandar Sailan
		Lapangan Sepak Bola Melati



13.	Desa Suraya Mandiri	Lapangan Bola Kaki Rembian Dusun I
		Depan Kantor Desa RT.006 Dusun I
		Lapangan Bola Kaki Tasik Madu Dusun II
		Lapangan Badminton Parit Ampera
14.	Desa Pelanduk	Lapangan Bola Kaki
		Lapangan Bola Volly
		Gedung Serbaguna
		Lost Pasar
		Gedung Olahraga yang milik masyarakat dengan minta izin kepada pemilik nya
		Tempat-tempat strategis yang tidak mengganggu kepentingan lalu lintas
15.	Desa Sepakat Jaya	Depan Lost Pasar Sepakat Jaya
		Samping lapangan Volly Dusun I
		Samping Lapangan Volly Dusun II Karyawan
		Depan Jalan Utama Suka Jadi
16.	Desa Batang Sari	Pasar Desa
		Kayu Ara
		Simpang Tiga Dusun Tengah
		Dusun Tengah
		Dusun Pasar
17.	Desa Igal	Pasar Igal
		Seberang Pasar Igal
		Melitan
		Berunto Sakti
		Salam Nikmat
		Ringin

14. KECAMATAN SUNGAI BATANG

NO	LOKASI PEMASANGAN ALAT PERAGA KAMPANYE ( APK )	
1.	Kecamatan Sungai Batang	Pinggir Jalan di Kelurahan Benteng (tidak mengganggu fasilitas umum)
2.	Kelurahan Benteng	Jl. Pendidikan RT/RW 001/004
3.	Desa Benteng Utara	Jl.Penunjang sebelah Timur RT/RW 002/005
		Jl. Penunjang sebelah Barat RT/RW 002/005
		Simpang Jl. Poros Pasenggerahan RT/RW 001/005
		Simpang jl. Mangga RT/RW 001/005
4.	Desa Pasenggerahan	Jl. Pendidikan RT/RW 001/001
		Lapangan Parit 18 RT/RW 009/003
5.	Desa Kuala Sungai Batang	Jl. Utama RT/RW 001/003
		Jl. Mesjid RT/RW 001/003

6.	Desa Kuala Patah Parang	Jl. Pendidikan RT/RW 002/001
		Jl. Tepi Laut RT/RW 004/002
		Jl. Tepi Laut RT/RW 008/004
7.	Desa Benteng Barat	Jl. Poros Desa Parit Kaddas III
8.	Desa Pandan Sari	Jl. Sungai Wanit
		Jl. Penunjang Simpang Pandan
		Jl. Parit Pinang
9.	Desa Sugomulyo	Dekat Jembatan Dusun Sugomulyo I Jl. Pendidikan
		Dekat Jembatan Dusun Sugomulyo II Jl. Pelajar
		Simpang 3 Dusun Persatuan Jl. Provinsi Parit Melayu

15. KECAMATAN GAUNG ANAK SERKA

NO	LOKASI PEMASANGAN ALAT PERAGA KAMPANYE ( APK )	
1.	Teluk Pinang	Jl. Merdeka Barat Parit 11
		Jl. Lintas Provinsi (Simpang Tiga Bombay Parit 9)
		Jl. Merdeka Barat Parit 9 Darat
		Jl. Nurul Huda Parit 8
		Jl. M. Thaib Samping Pasar Mumbang Kelapa
		Jl. Merbau Parit 7 Darat
		Jl. M. Ruslan Parit 6 Depan TPU
		Jl. Merdeka Timur Parit 5 (Lapangan Volly)
		Jl. Merdeka Timur Parit 3 (Lapangan Volly)
		Lapangan Volly Kampung Baru
		Jl. M. Thaib Parit 8 Laut
2.	Desa Tanjung Harapan	Jl. Lintas Lahang
		Jl. Nurul Iman Dermaga
		Jl. Husin Tanjung Ampere
		Parit 50 Tanjung Harapan
3.	Desa Kuala Gaung	Jl. Kuala Gaung RT/RW 001.002/001
		Jl. Tanjung Penagih RT/RW 001,002/002
		Jl. Katang Jaya RT/RW 001,002/003
		Jalan Parit Baru Menuju Sungai Nilon
4.	Desa Teluk Pantaian	Pasar Desa Teluk Pantaian
		Jl. Lintas Kabupaten Parit 15 Dusun Beringin
		Jl. H. Khalid Dusun Plamboyan
		Dusun Murni
5.	Desa Sungai Iliran	Simpang Tiga Parit No.24 Lintas Lahang
		Gedung Badminton Tunas Harapan
		Lapangan Futsal No.21
		Lapangan Volly No.19
		Simpang Empat Parit No.35

6.	Desa Teluk Sungka	Jl. Pasar Pagi
		Simpang 4 Jl. Budi Utama
		Jl. Lintas Kecamatan
		Jl. Kampung Manggis
7.	Desa Tuasan	Jl. Simpang Tiga
		Jl. Lintas Kecamatan
		Jl. Jakfar
		Jl. Arjuna
		Jl. Bombay
		Jl. H. Tarmidi
8.	Desa Harapan Makmur	Jl. Poros Kecamatan
		Jl. Pendidikan Dusun Teluk Peregam
		Jl. Industri Dusun Peregam Bertuah
		Jl. Irau Dusun Irau
9.	Dusun Sungai Empat	Pangkalan IX
		Pasar Kelurahan Sungai Empat
		Pelabuhan Sungai Empat
		Lapangan Sepak Bola Sungai Empat
		Dusun-dusun Dan Parit-parit Sungai Empat
10.	Dusun Idaman	Jl. As'ad RT/RW 001/001 Dusun Mendian
		Jl. Rusli RT/RW 003/002 Dusun Mendian
		Jl. Abd Jali RT/RW 001/003 Dusun Paying
		Jl. Nemoi RT/RW 001/004 Dusun Kemang
		Jl. Abd Wahab RT/RW 002/005 Dusun Moga Mulia
		Jl. Lintas Kabupaten RT/RW 002/006 Dusun Moga Mulia
11.	Desa Kelumpang	Jl. Harapan Dusun Cahaya
		Jl. Pendidikan RT/RW 002/002
		Lintas Jl. PT.BDL Dusun Murai Makmur
		Simpang Tiga Dusun Tanjau Abadi Hulu
		Dusun Karya Tani RT/RW 001/001
12.	Desa Rambaian	Dusun Murni RT/RW 001/001
		Dusun Murni RT/RW 002/002
		Dusun Dua Saudara RT/RW 001/002
		Jl. Lintas BDL Dusun Besar Taman

16. KECAMATAN PELANGIRAN

NO	LOKASI PEMASANGAN ALAT PERAGA KAMPANYE ( APK )	
1.	Desa Intan Mulia Jaya	Jl. Poros Utama Desa dan Jalan Poros Tengah
2.	Desa Tanjung Simpang	Jl. Kesehatan Pasar
		Simpang Kanan
		Pasar Gemara Simpang kiri
		Pasar Nyato Simpang Kiri

3.	Desa Tagagiri Taman jaya	Jl. Poros Utama Desa
4.	Desa Bagan Jaya	Jl. Olahraga
		Jl. Poros KUT 2
		Jl. Lintas Pesisir
5.	Desa Hidayat	Jl. Lintas Menuju Extrans
		Jl. Lost Pasar Hidayat Baru
		Jl. Menuju Lingkungan Martapura dan Sialang Gerubuk
		Jl. Lingkungan Parit Martapura
		Pelabuhan Martapura
		Pelabuhan Sungai Gerubuk
		Pelabuhan Sungai Terab
		Pelabuhan Parit Medan Baru
		Lapangan Olahraga
6.	Desa Catur karya	Jl. Poros Desa Catur Jaya
7.	Desa Wono Sari	Jl. Poros Desa Wonosari
		Kanal II
8.	Desa Terusan Beringin Jaya	Jl. Ibadah Teluk Lanjut Dekat Jembatan
		Jl. Perintis Pasar Teluk Lanjut
		Jl. Lintas Desa Teluk Pundur Tengah
		Jl. Pendidikan Teluk Pundur
		Jl. Pendidikan Teluk Lanjut
9.	Desa Baung Rejojaya	Jl. Pendidikan Km. 8 dan 5
		Jl. Poros Desa Baung Rejojaya
10.	Desa Teluk Bunian	Jl. Poros Sepakat
		Jl. Poros Arbain
		Jl. Poros Yahya
11.	Desa Simpang Kateman	Lubuk Kempas RT. 04
		Jl. Poros SP (Dusun Sepakat Jaya)
		Berkat Yakin (Dusun Harapan Jaya)
		Parit Rambai (Dusun Harapan Jaya)
		Parit Ambon (Desa Harapan Jaya)
		Dusun Bina Abadi
		Dusun Murni Jaya
12.	Desa Suka Palas Jaya	Jl. Poros Desa Saka Palas Jaya
		Jl. Poros Tengah Desa Saka Palas jaya
		Jl. Lingkungan RW. 004
		Dusun Sari Mulya Desa Saka Palas Jaya
13.	Desa Rotan Semelur	Jl. Poros Dusun Pekan Tua
		Jl. Poros Dusun Kemuning

		Jl. Poros Dusun Tri Rejo
		Jl. Poros Dusun Mekar Karaya
		Jl. Poros Dusun Tuah Jaya
14.	Desa Pinang Jaya	Dusun Cakra Jaya jalan Menuju Beringin Mulya
		Dusun Harapan Jaya Jalan Menuju Intan Mulya Jaya
15.	Desa Tegal Rejo Jaya	Jl. Utama Poros Desa Tegal Rejo
		Dusun Mulya Jalan Menuju Mulya Jaya
16.	Kelurahan Pelangiran	Parit 3 Dekat Jembatan
		Parit 1
		Jalan depan
		Pasar Pelangiran
		Pasar Baru Pelangiran

17. KECAMATAN KUALA INDRAGIRI

LOKASI PEMASANGAN ALAT PERAGA KAMPANYE ( APK )		
1.	Desa Sungai Piyai	Jl. Hidayat Ujung (Lapangan Volly Hidayat)
		Sungai Sundu (Lapangan Futsal)
		Kampung Lama (Lapangan Futsal)
2.	Desa Perigi Raja	Gedung Pemuda Desa Perigi Raja
		Jl. Pardi Said
3.	Desa Tanjung Lajau	Kantin Desa Tanjung Lajau
		Lapangan Futsal Desa Tanjung Lajau
4.	Desa Teluk Dalam	Simpang Dua Kuala Hidayat
		Simpang 4 Bekas Lapangan Bola
		Simpang 3 Parit 8
		Pelabuhan Parit 3
		Hidayat Darat Menuju Sungai Piyai
5.	Kelurahan Sapat	Pasar Sapat RT/RW 004/002
		Jl. Hidayatullah Simpang Tiga RT/RW 007/003
		Jl. Pertanahan Simpang Tiga RT/RW 001/001
		Jl. Madrasah Simpang Empat RT/RW 002 001
6.	Tanjung Melayu	Depan Balai Desa
7.	Sungai Bela	Jl. Panglima RT.01/RW.01
		Jl. Sederhana RT.08/RW.04
		Jl. Pendidikan Lapangan Desa Sungai Bela
		Jl. Kalimantan RT.19/RW.09 Simpang Kalimantan
8.	Desa Sungai Buluh	Kantin Pasar Sungai Buluh
		RT.01/RW.01
		RT.03/RW.02
		RT.011/RW.06



		PLN RT.08/RW.04
		Lapangan Futsal RT.06/RW.03

18. KECAMATAN BATANG TUAKA

NO	LOKASI PEMASANGAN ALAT PERAGA KAMPANYE ( APK )	
1.	Desa Gemilang Jaya	Jl. Lintas Teluk Pinang
		Jl. Pendidikan
2.	Desa Sungai Luar	Jl. Los Pasar Sungai Luar
		Jl. Asia Jaya Sungai Luar
		Jl.. Arjuna Sungai Luar
		Jl. Kalimantan Sungai Luar
		Jl. Kejora Sungai Luar
		Jl. Pendidikan Sungai Luar
		Jl. Pinang Jaya Sungai Luar
		Jl. Ibadat Sungai Luar
		Jl. Selamat Jaya Sungai Luar
		Jl. Sungai Cakah Sungai Luar
		Parit 5 Sungai Luar
		Parit 6 Sungai Luar
3.	Desa Sungai Junjangan	Pasar Sungai Junjangan
		Simpang 4 Jl. Jenderal Sudirman
		Parit Banjarsari Desa Junjangan
		Kuala Sungai Junjangan Parit Katong Desa Junjangan
4.	Desa Sialang Jaya	Parit 2 RT/RW 005/001
		Simpang 4 RT/RW 005/006
		RT/Rw 006/002 Desa Sialang Jaya
5.	Desa Simpang Jaya	Pasar Simpang Tiga Simpang Jaya
		Simpang Jl. Kesehatan
		Parit Cagat
		Simpang Dalam
6.	Desa Sungai Raya	Jl. Dermaga Sungai Raya ( Simpang 4)
		Jl. Moh Rasyit (Simpang 3)
		Parit 04 Jl. Jahri Anang
		Parit 05 Jl. Jahri Anang
		Parit 06 Jl. Jahri Anang
		Parit 07 Jl. Penunjang Desa
7.	Desa Sungai Dusun	RT/RW 001/001
		RT/RW 007/002
		RT/RW 009/002
		RT/RW 011/003
		RT/RW 013/004
8.	Desa Tanjung Siantar	Pasar Tanjung Siantar
		Dusun II

		Dusun III
9.	Kelurahan Sungai Piring	Jl. Batang Tuaka Kel. Sungai Piring
		Jl. Pendidikan Kel. Sungai Piring
		Jl. Kesuma Kel. Sungai Piring
		Jl. Lintas Teluk Pinang kel. Sungai Piring
10.	Desa Sungai Rawa	Jl. Al- Rasyid
		Jl. Sederhana
		Jl. Mogojadi
		Jl. Pertanian
		Jl. Akasia
11.	Desa Kuala Pasir Emas	Jl. Sederhana
		Pasir Sinar Bahagia
		Parit Lintang Ujung
		Parit Saal
		Sungai Ayah
12.	Desa Kuala Sebatu	Parit Kurnia Jaya RT/RW 001/001
		Jl. Industri Parit cahaya Kembang RT/RW 003/001
		Jl. Poros Dusun Naga Belingkar
		Parit Ulang Usaha
		Parit 1 Bahagia
		Parit Family RT/RW 013/003
		Parit Amir Mamiri RT/RW 012/003
		Parit 14 Harapan Baru
		Parit 15 Pada Elo
		Parit 18 Usaha Bone
		Parit Panglima Hitam
		Parit Sejanda Simpang
		Parit Sebamban
		Parit Sialang Kesiri
		Parit 20 Harapan Maju
		Parit Minang
13.	Parit Tasik Raya	Jl. Penunjang Dusun Karya
		Jl. Raya Dusun Patugu Parit 8
		Jl. Raya Dusun Nusantara Parit 5
		Jl. Raya Dusun Pangkalan Parit 4

19. KECAMATAN TANAH MERAH

NO	LOKASI PEMASANGAN ALAT PERAGA KAMPANYE ( APK )	
1.	kelurahan Kuala Enok	Jl. Merdeka
		Jl. Taman Murni
		Jl. H. Kuranga Dekat Widya Plaza
		Lr. Nirwana
2.	Desa Sungai Laut	Jl. Swadaya Dusun I
		Jl. Kesehatan Dusun I

		Jl. TPU Dusun I
		Parit IV Dusun II
3.	Desa Tanah Merah	Jl. Pemda
		Jl. Pendidikan
		Jl. Ampera
		Jl. Perintis
		Jl. Simpang PT. Pulau Sambu
		Jl. Kesehatan (Puskemas lama)
		Jl. Bandes
		Jl. PSDTM Batam Lestari
		Lapangan Basket
		Jl. Cempaka RW.004 Gang Seni
4.	Desa Selat Nama	Jl. Lintas Timur
		Jl. Parit 9
5.	Desa Sungai Nyiur	Jl. Pendidikan Kampung Baru II
		Jl. Bandes Parit Pinang
6.	Desa Tanjung Baru	Jl. Bhakti Sosial Simpang 4 Lapangan Bola
		Jl. Bunga Tanjung Simpang 4 Dekat Pos RT. 005
		Jl. Pendidikan Dekat Simpang 3 Dekat Gedung PKK
		Jl. Pasar Suka Ramai Perumahan Simpang Dekat Pos Antara RT. 012 dan RT. 010
7.	Desa Tekulai Hulu	Jl. Pasar RT. 003 Dusun Suka Ramai
		Jl. H. Zahari RT.006 Dusun Bina Warga
8.	Desa Tanjung Pasir	Jl. Utama
		Jl. Pendidikan
		Dusun 3 Bandung
9.	Desa Tekulai Hilir	Jl. Pasar Dusun II
		Jl. Pendidikan Dusun I
10.	Desa Tekulai Bugis	Jl. Pendidikan
		Jl. Daeng Paratte

20. KECAMATAN GAUNG

NO	LOKASI PEMASANGAN ALAT PERAGA KAMPANYE ( APK )	
1.	Kelurahan Kuala Lahang	Simpang 4 Jl. Merdeka/Jl. Hangtuah RT. 02/RW. 05
		Simpang 3 Jl. Hangtuah/Jl. Pendidikan RT. 01/RW. 05
		Simpang 4 Jl. Merdeka/Jl. Merak RT.01/RW. 06
		Simpang 4 Jl. Riau/Jl. Polongan RT. 04 RW. 03
2.	Desa Lahang Tengah	Jl. Riau RT/RW 001/001 Lahang Tengah Dusun I
		Jl. Mesjid RT/RW 010/001 Lahang Tengah Dusun I
		Jl. Bidari RT/RW 004/002 Dusun II
		Simpang 4 Parit Burung RT/RW 003/002 Dusun II

		Warung Herman Dusun II
		Jl. Pendidikan Dusun II
3.	Desa Lahang Hulu	Simpang 3 Jl. Riau RT/RW 004/003
		Simpang 4 Jl. Riau RT/RW 003/004
		Simpang 4 Jl. Sepakat RT/RW 002/001
		Simpang 4 Muara Pinang Jl. Riau Parit Pinang
		Simpang 3 Parit Kiri 8 Jl. Riau Paritr 8 Kiri
4.	Desa Lahang Baru	Jl. H. Sutra Air RT. 002 Suka Jadi
		Jl. Persawahan RT. 001 Suka Jadi
		Jl. H. M. Ali Naparin RT 006007/009 Dusun Lahang Jaya
		Jl. Kuini RT. 010/012 Dusun Karya Gemilang
		Jl. Abdul Ghani Dusun Karya Gemilang
		Jl. Umar Dusun Suka Maju
		Parit Sungai Udang Dusun Suka Maju
		Parit Mela Dusun Suka Maju
		Parit Buyung Desa Kalpau
		Parit Kalumpang Desa Kalpau
5.	Desa Semambu Kuning	TPS 01 Dusun harapan Baru Parit antara Parit Banjarmasin dan Parit Sungai Terapan
		TPS 02 Dusun Terantang RT.01/RW.02
		TPS 03 Dusun Sejahtera Jl. Lintang Parit Tohom
		TPS 04 Dusun Mulia
		TPS 05 Dusun Sejahtera Simpang 4 Gerbang Parit Kecil
6.	Desa Simpang Gaung	TPS 01 Dusun Pisang Lama
		TPS 02 Halaman Rumah Warga Dusun Pisang Lama
		TPS 03 Jl. Merdeka Dusun Pisang Baru
		TPS 04 Teratak Dusun Pisang Baru
		TPS 05 Tiga Sekawan Dusun Pisang Baru
		TPS 06 Kantin Dusun Pisang Baru
		TPS 07 Kantin Ikan Dusun Pasar Baru
		TPS 08 Halaman Rumah Warga/Pos Kamling RW.001 Dusun Simpang Luar
		TPS 09 Halaman Jl. Merdeka Dusun Simpang Luar
		TPS 10 Jl. Merdeka Dusun Simpang Luar
		TPS 11 Jl. Merdeka Dusun Pasar Lama
		TPS 12 Halaman Rumah Warga Dusun Pasar Lama
		TPS 13 Parit 3 Dusun Sentosa
		TPS 14 Parit 1 Dusun Sentosa
		TPS 15 Dusun Mekar Sari
		TPS 16 Jl. Datuk Mukhtar Dusun Harapan Jaya
		TPS 17 Halaman Dusun Tanjung Mutiara
		TPS 18 Halaman Rumah Warga Dusun Tanjung Mutiara
		TPS 19 Halaman Rumah Warga Dusun Harapan Jaya
		TPS 20 Halaman Rumah Warga Dusun Tanjung Mutiara
		TPS 21 Parit 5 Dusun Sentosa
		TPS 22 Parit 8 Dusun Sentosa

7.	Desa Pintasan	Jl. Amal RT.02/RW.01 Dusun Sinar
		Jl. H. Uyub RT.01/RW.01 Dusun Sinar
		Jl. Simpang 3 RT.03/RW.2 Dusun Cahaya
		Jl. Jerambang Baru RT.06/RW.02 Dusun Cahaya
		Jl. Simpang 4 RT.07/RW.02 Dusun Cahaya
8.	Teluk Kabung	RT/RW 004/001 Dusun Mekar Jaya
		RT/RW 003/001 Dusun Mekar Jaya
		RT/RW 001/001 Dusun Mekar Jaya
		RT/RW 012/003 Dusun Mekar Maju
		RT/RW 014/004 Dusun Mekar Maju
		RT/RW 016/005 Dusun Setia Usaha
		RT/RW 015/005 Dusun Setia Usaha
		RT/RW 025/006 Dusun Setia Budi
		RT/RW 024/007 Dusun Setia Budi
		RT/RW 023/007 Dusun Setia Budi
9.	Desa Sungai Baru	Pinggir Jl. Nelayan
		Pinggir Jl. Melba
		Pinggir Jl. Pendidikan (Kecuali dekat PAUD)
		Pinggir Jl. Kesehatan
		Pinggir Jl. Bunga Tanjung
		RT.007
		RT.008
10.	Desa Belantaraya	Jl. Datuk Said (Pasar Desa)
		Jl. M. Masyhar RT/RW 002/004
		Jl. M. Amin
		Dusun Sempurna
		Dusun Semoga Jaya
		Dusun Rawa Jaya
		Dusun Kempas Jaya
		Dusun Lestari
		Dusun Siaga Jaya
		Dusun Harapan
11.	Desa Soren	Dusun 1 Dermaga Soren Kampung Tengah
		Dusun 2 Simpang 4 Jl. Lintas Desa Parit Muala Lembu
		Dusun 2 Simpang 4 Jl. Lintas Desa Parit Dahlan
		Dusun 2 Simpang 4 Jl. Lintas Desa Aur Kuning
		Dusun 2 Desa Aur Kuning
		Dusun 3 Simpang 4 Jl. Lintas Desa Soren Besar
		Dusun 3 Dermaga Soren Besar
12.	Desa Gembira	Dusun Gembira 1 RT/RW 001/001 Parit Gembira 2
		Dusun Gembira 2 RT/RW 001/001 Parit Gembira
		Dusun Muara Sabak RT/RW 001/001 Parit Muara Sabak
13.	Desa Jerambang	TPS 01 Dusun Lestari Jl. Pendidikan



		TPS 02 Dusun Muara Jl. Pendidikan
		TPS 03 Dusun Beringin Jaya Parit Rambaian
		TPS 04 Dusun Beringin Jaya Parit Rasau
14.	Desa Pungkat	Dusun Lestari RT/RW 001/001
		Dusun Mandiri RT/RW 003/002
		Dusun Mekar Jaya RT/RW 002/001
		Dusun Sederhana RT/RW 004/002
15.	Desa Teluk Merbau	RT.05 Dusun Teluk Bayur (Gudang Kelapa)
		RT.02 Dusun Teluk Bayur (Pos Kamling)
		RT.02 Dusun Teluk Bayur (Warung Asir)
		RT.02 Dusun Teluk Bayur (Tempat Persinggahan Halaman Rumah Warga)
		RT.02 Dusun Teluk Bayur (Lapangan Futsal)
		Dusun Teluk Bayur (Lapangan Volly)
		Dusun Durian (Lapangan Futsal)
		RT.01/RW.01 Lapangan Bola
16.	Desa Terusan Kempas	Jl. Pesisir RT.02/RW.01 Dusun Terusan Jaya



KETUA KOMISI PEMILIHAN UMUM  
KABUPATEN INDRAGIRI HILIR,

HERDIAN ASMI



**SALINAN**

**KOMISI PEMILIHAN UMUM  
KABUPATEN KUANTAN SINGINGI**

**KEPUTUSAN KOMISI PEMILIHAN UMUM  
KABUPATEN KUANTAN SINGINGI  
NOMOR 603 TAHUN 2023  
TENTANG**

**PENETAPAN LOKASI PEMASANGAN ALAT PERAGA KAMPANYE PEMILU  
DI WILAYAH KABUPATEN KUANTAN SINGINGI  
DALAM PEMILIHAN UMUM TAHUN 2024**

**KETUA KOMISI PEMILIHAN UMUM KABUPATEN KUANTAN SINGINGI,**

- Menimbang : a. bahwa untuk melaksanakan ketentuan Pasal 36 Ayat (3) huruf b Peraturan Komisi Pemilihan Umum Nomor 15 Tahun 2023 tentang Kampanye Pemilihan Umum yang menyatakan lokasi pemasangan Alat Peraga Kampanye Pemilu sebagaimana dimaksud pada Ayat (1) ditetapkan dengan Keputusan KPU Kabupaten/Kota untuk Kampanye Pemilu di wilayah Kabupaten/Kota;
- b. bahwa berdasarkan Berita Acara Komisi Pemilihan Umum Kabupaten Kuantan Singingi Nomor 674/PL.01.6-BA/1409/2023 tentang Penetapan Lokasi Pemasangan Alat Peraga Kampanye Pemilu di Wilayah Kabupaten Kuantan Singingi Dalam Pemilihan Umum Tahun 2024;
- c. bahwa berdasarkan pertimbangan sebagaimana dimaksud dalam huruf a dan huruf b, perlu menetapkan Keputusan Komisi Pemilihan Umum Kabupaten Kuantan Singingi tentang Penetapan Lokasi Pemasangan Alat Peraga Kampanye Pemilu di Wilayah Kabupaten Kuantan Singingi Dalam Pemilihan Umum Tahun 2024.
- Mengingat : 1. Undang-Undang Nomor 7 Tahun 2017 tentang Pemilihan Umum (Lembaran Negara Republik Indonesia Tahun 2017 Nomor 182, Tambahan Lembaran Negara Republik Indonesia Nomor 6109) sebagaimana telah diubah dengan Undang-Undang Nomor 7 tahun 2023 tentang Penetapan



Peraturan Pemerintah Pengganti Undang-Undang Nomor 1 Tahun 2022 tentang Perubahan Atas Undang-Undang Nomor 7 Tahun 2017 tentang Pemilihan Umum Menjadi Undang-Undang (Lembaran Negara Republik Indonesia Tahun 2023 Nomor 54, Tambahan Lembaran Negara Republik Indonesia Nomor 6863);

2. Peraturan Komisi Pemilihan Umum Nomor 8 Tahun 2019 tentang Tata Kerja Komisi Pemilihan Umum, Komisi Pemilihan Umum Provinsi, dan Komisi Pemilihan Umum Kabupaten/Kota (Berita Negara Republik Indonesia Tahun 2019 Nomor 320) sebagaimana telah beberapa kali diubah terakhir dengan Peraturan Komisi Pemilihan Umum Nomor 12 Tahun 2023 tentang Perubahan Kelima atas Peraturan Komisi Pemilihan Umum Nomor 8 Tahun 2019 tentang Tata Kerja Komisi Pemilihan Umum, Komisi Pemilihan Umum Provinsi, dan Komisi Pemilihan Umum Kabupaten/Kota (Berita Negara Republik Indonesia Tahun 2023 Nomor 377);
3. Peraturan Komisi Pemilihan Umum Nomor 3 Tahun 2022 tentang Tahapan dan Jadwal Penyelenggaraan Pemilihan Umum Tahun 2024 (Berita Negara Republik Indonesia Tahun 2022 Nomor 574);
4. Peraturan Komisi Pemilihan Umum Nomor 15 Tahun 2023 tentang Kampanye Pemilihan Umum (Berita Negara Republik Indonesia Tahun 2023 Nomor 548) sebagaimana telah diubah dengan Peraturan Komisi Pemilihan Umum Nomor 20 tahun 2023 tentang Perubahan atas Peraturan Komisi Pemilihan Umum Nomor 15 Tahun 2023 tentang Kampanye Pemilihan Umum (Berita Negara Republik Indonesia Tahun 2023 Nomor 816);
5. Keputusan Komisi Pemilihan Umum Nomor 518 Tahun 2022 tentang Penetapan Partai Politik Peserta Pemilihan Umum Anggota Dewan Perwakilan Rakyat dan Dewan Perwakilan Rakyat Daerah dan Partai Politik Lokal Aceh Peserta Pemilihan Umum Anggota Dewan Perwakilan Rakyat Aceh dan Dewan Perwakilan Rakyat Kabupaten/Kota Tahun 2024 sebagaimana telah diubah

dengan Keputusan Komisi Pemilihan Umum Nomor 551 Tahun 2022 tentang Perubahan atas Keputusan Komisi Pemilihan Umum Nomor 518 Tahun 2022 tentang Penetapan Partai Politik Peserta Pemilihan Umum Anggota Dewan Perwakilan Rakyat dan Dewan Perwakilan Rakyat Daerah dan Partai Politik Lokal Aceh Peserta Pemilihan Umum Anggota Dewan Perwakilan Rakyat Aceh dan Dewan Perwakilan Rakyat Kabupaten/Kota Tahun 2024;

6. Keputusan Komisi Pemilihan Umum Nomor 278 Tahun 2023 tentang Penetapan Bakal Calon Anggota Dewan Perwakilan Daerah Provinsi Riau yang Memenuhi Persyaratan Dukungan Minimal Pemilih dan Sebaran Dalam Pemilihan Umum Tahun 2024;
7. Keputusan Komisi Pemilihan Umum Nomor 1621 Tahun 2023 tentang Pedoman Teknis Pelaksanaan Kampanye Pemilihan Umum;
8. Keputusan Komisi Pemilihan Umum Nomor 1632 Tahun 2023 tentang Penetapan Pasangan Calon Peserta Pemilihan Umum Presiden dan Wakil Presiden Tahun 2024;
9. Keputusan Komisi Pemilihan Umum Kabupaten Kuantan Singingi Nomor 583 Tahun 2023 tentang Daftar Calon Tetap Anggota Dewan Perwakilan Rakyat Daerah Kabupaten Kuantan Singingi dalam Pemilihan Umum Tahun 2024.

MEMUTUSKAN:

Menetapkan : KEPUTUSAN KOMISI PEMILIHAN UMUM KABUPATEN KUANTAN SINGINGI TENTANG PENETAPAN LOKASI PEMASANGAN ALAT PERAGA KAMPANYE PEMILU DI WILAYAH KABUPATEN KUANTAN SINGINGI DALAM PEMILIHAN UMUM TAHUN 2024.

KESATU : Menetapkan Lokasi Pemasangan Alat Peraga Kampanye Pemilu di Wilayah Kabupaten Kuantan Singingi Dalam Pemilihan Umum Tahun 2024 sebagaimana tercantum dalam Lampiran I Keputusan sampai dengan Lampiran XV Keputusan yang merupakan bagian tidak terpisahkan dari Keputusan ini.



- KEDUA : Lokasi Pemasangan Alat Peraga Kampanye Pemilu sebagaimana dimaksud dalam Diktum KESATU, wajib dipasang di lokasi yang tidak dilarang berdasarkan ketentuan peraturan perundang-undangan yang berlaku.
- KETIGA : Pemasangan Alat Peraga Kampanye Pemilu sebagaimana dimaksud dalam Diktum KESATU, dilarang dipasang pada tempat umum (termasuk halaman, pagar, dan/atau tembok) sebagai berikut:
- a. tempat ibadah;
  - b. rumah sakit atau tempat pelayanan kesehatan;
  - c. tempat pendidikan, meliputi gedung dan/atau halaman sekolah dan/atau perguruan tinggi;
  - d. gedung milik pemerintah;
  - e. fasilitas tertentu milik pemerintah; dan
  - f. fasilitas lainnya yang dapat mengganggu ketertiban umum.
- KEEMPAT : Pemasangan Alat Peraga Kampanye Pemilu sebagaimana dimaksud dalam Diktum KESATU, dilaksanakan dengan mempertimbangkan etika, estetika, kebersihan, dan keindahan kota atau kawasan setempat sesuai dengan ketentuan peraturan perundang-undangan yang berlaku.
- KELIMA : Pemasangan Alat Peraga Kampanye Pemilu sebagaimana dimaksud dalam Diktum KESATU, pada tempat yang menjadi milik perseorangan atau badan swasta harus mendapatkan izin dari pemilik tempat tersebut.
- KEENAM : Keputusan ini mulai berlaku pada tanggal ditetapkan.

Ditetapkan di Teluk Kuantan  
Pada tanggal 23 November 2023

KETUA KOMISI PEMILIHAN UMUM  
KABUPATEN KUANTAN SINGINGI,

ttd.

IRWAN YUHENDI

Salinan sesuai dengan aslinya  
SEKRETARIAT KOMISI PEMILIHAN UMUM  
KABUPATEN KUANTAN SINGINGI  
Plh. Kepala Sub Bagian Hukum dan SDM,

Maulidi Saputra





LAMPIRAN I  
KEPUTUSAN KOMISI PEMILIHAN UMUM  
KABUPATEN KUANTAN SINGINGI  
NOMOR 603 TAHUN 2023  
TENTANG  
PENETAPAN LOKASI PEMASANGAN ALAT  
PERAGA KAMPANYE PEMILU DI WILAYAH  
KABUPATEN KUANTAN SINGINGI DALAM  
PEMILIHAN UMUM TAHUN 2024

PENETAPAN LOKASI PEMASANGAN ALAT PERAGA KAMPANYE PEMILU  
DI WILAYAH KABUPATEN KUANTAN SINGINGI DALAM PEMILIHAN UMUM TAHUN 2024

NO	KECAMATAN	DESA/KELURAHAN	LOKASI PEMASANGAN APK
1	BENAI	BANJAR BENAI	1).JALAN POROS DUSUN HULU RT.001 RW.002 MILIK EVI SUKMAWATI
			2).JALAN BANJAR BENAI-GUNUNG KESIANGAN DUSUN SONTUL RT.001 RW.002 MILIK MIDEL HEFFI (PERUBAHAN)
2	BENAI	BANJAR LOPAK	1).RW.04 RT.02 DUSUN LUBUK PANJANG DEKAT BALAI PERTEMUAN
			2).RW.06 RT.03 DUSUN GUNTUNG LAHAN MILIK DEBI SISWANTO
3	BENAI	BENAI KECIL	1).JALAN AGUSSALIM,DUSUN RAMBUTAN RT.005/RW.006 MILIK SUNARYO
			2).JALAN AGUSSALIM, DUSUN RAMBUTAN RT.006/RW/004 MILIK ANAHAYATI
4	BENAI	BENAI	1).JALAN SOEKARNO HATTA,LINGKUNGAN SATU RT.001 RW.001 DEKAT IMUS PONSEL
			2).DUSUN DUA RT.007 RW.003 SEBELAH HILIR PASAR KAMIS KELURAHAN BENAI
5	BENAI	GUNUNG KESIANGAN	1).JALAN GUNUNG KESIANGAN-BANJAR LOPAK DUSUN RONGE (LAPANGAN BOLA KAKI SEBELAH SELATAN)
			2).JALAN GUNUNG KESIANGAN-KOTO RAJO,DUSUN KURANJI RT.003 RW.003 LAHAN MILIK HENNI RAHMAWATI
6	BENAI	KOTO BENAI	1).JALAN SUTAN BENAI,DUSUN KAYU BATU RT.002 RW.001 MILIK NUR LAILY
			2).JALAN SUTAN BENAI DUSUN RAWANG BAKUNG RT.001 RW.002 MILIK ADI CANDRA
7	BENAI	PULAU INGU	1).JALAN LINTAS TELUK KUANTAN-RENGAT DUSUN BUNGA KANDIS RT.001 RW.001 MILIK MASFERI
			2).JALAN LINTAS TELUK KUANTAN-RENGAT DUSUN KOMANG DANAU RT.003 RW.003 MILIK ISKANDAR
8	BENAI	PULAU KALIMANTING	1).JALAN DESA PULAU KALIMANTING DUSUN NGARAI RT.002 RW.002 MILIK IRMA SABANITA
			2).JALAN POROS PULAU KALIMANTING RT.002/RW.002 DEKAT BALAI PASAK MALINTANG
9	BENAI	PULAU LANCANG	1).JALAN DATUAK OMPEK DUSUN SUKA KARYA RT.004 RW.002 MILIK YUSMA HANIM
			2).DUSUN SUKA KARYA RT.004 RW.002 MILIK BASMALAH FEBRIAN
10	BENAI	PULAU TONGAH	1).DUSUN SIMPANG TIGA RT.002 RW.003 WARUNG EMA
			2).DUSUN SINAR JAYA RT.005 RW.005 WARUNG GUAN




11	BENAI	SIBERAKUN	1).JALAN ABDURRAHMAN ALI DUSUN DUSUN BARAT RT.003 /RW.002 DI SEKITARAN BALAI PERTEMUAN
			2).JALAN ABDURRAHMAN ALI DUSUN TENGAH RT.007 /RW.004,LAPANGAN OLAHRAGA MILIK USMAN.P
			3).JALAN ABDURRAHMAN ALI DUSUN TIMUR RT.009 /RW.005 TANAH KOSONG MILIK LINDA WARTATI
12	BENAI	SIMANDOLAK	1).DUSUN SIMARONDAN RT.007 RW.003 LAHAN MILIK YUSARLIS (PERUBAHAN)
			2).DUSUN KAMPUNG BARU LAHAN MILIK DARJIZWIN
13	BENAI	TALONTAM	1).JALAN LINTAS BENAI-KUKO,DUSUN KOMANG RT.010 RW.005 MILIK YENDRA SAPUTRA
			2).JALAN KAYU BATU DUSUN PELAYANGAN RT.002 RW.001 MILIK SUDARTI
14	BENAI	TANJUNG SIMANDOLAK	1).DUSUN BUNGA TANJUNG,DERMAGA PENYEBERANGAN LAHAN MILIK DASNO HATTA
			2).DUSUN MACANG MANIS, SIMPANGTIGA LAHAN MILIK AZWANDI
15	BENAI	TEBING TINGGI	1).DUSUN MUARO, JALAN TEBING TINGGI-SIMANDOLAK,SIMPANG TUGU GAJAH PUTIH
			2).DUSUN SAGIRAN, JALAN TELUK KUANTAN-RENGAT, LAHAN SEKITAR/SAMPING INDOMARET MILIK ROSBAITI
16	BENAI	UJUNG TANJUNG	1).JALAN PIANGGU DUSUN PALUH RT.001 RW.001 LAHAN MILIK RAJA ZULKIFLI
			2).JALAN PEMUKIMAN BARU(TRAN) DUSUN SUNGAI LINTANG RT.006 RW.003 UJUNG TANJUNG


Ditetapkan di Teluk Kuantan  
Pada tanggal 23 November 2023

KETUA KOMISI PEMILIHAN UMUM  
KABUPATEN KUANTAN SINGINGI,

ttd.

IRWAN YUHENDI

Salinan sesuai dengan aslinya  
SEKRETARIAT KOMISI PEMILIHAN UMUM  
KABUPATEN KUANTAN SINGINGI  
Plh. Kepala Sub Bagian Hukum dan SDM,  
  
Maulidi Saputra



LAMPIRAN II  
KEPUTUSAN KOMISI PEMILIHAN UMUM  
KABUPATEN KUANTAN SINGINGI  
NOMOR 603 TAHUN 2023  
TENTANG  
PENETAPAN LOKASI PEMASANGAN ALAT  
PERAGA KAMPANYE PEMILU DI WILAYAH  
KABUPATEN KUANTAN SINGINGI DALAM  
PEMILIHAN UMUM TAHUN 2024

**PENETAPAN LOKASI PEMASANGAN ALAT PERAGA KAMPANYE PEMILU  
DI WILAYAH KABUPATEN KUANTAN SINGINGI DALAM PEMILIHAN UMUM TAHUN 2024**


NO	KECAMATAN	DESA/KELURAHAN	LOKASI PEMASANGAN APK
1	CERENTI	KELURAHAN KOTO PERAKU	SIMPANG KANTOR LURAH KOTO PERAKU
2	CERENTI	KELURAHAN PASAR CERENTI	LAPANGAN DAM PASAR CERENTI
3	CERENTI	DESA KAMPUNG BARU	PENURAN POLSEK CERENTI DUSUN 2
4	CERENTI	DESA KOMPE BERANGIN	SAMPING SURAU AL-KARIM DUSUN 2 DAN DEPAN PLN
5	CERENTI	DESA KOTO CERENTI	SIMPANG TUGU KOTO CERENTI
6	CERENTI	DESA PESIKAIAN	SAMPING SEKRETARIAT PPS DESA PESIKAIAN DUSUN II
7	CERENTI	DESA PULAU BAYUR	LAPANGAN BOLA KAKI DESA PULAU BAYUR
8	CERENTI	DESA PULAU JAMBU	LAPANGAN BOLA KAKI DESA PULAU JAMBU
9	CERENTI	DESA PULAU PANJANG CERENTI	DUSUN 1
10	CERENTI	DESA SIKAKAK	LAPANGAN BOLA KAKI DESA SIKAKAK
11	CERENTI	DESA TANJUNG MEDAN	SAMPING KANTOR DESA TANJUNG MEDAN
12	CERENTI	DESA TELUK PAUH	SIMPANG TIGA DESA TELUK PAUH
13	CERENTI	DESA KAMPUNG BARU TIMUR	HALAMAN RUMAH IBU LINDA SEBELAH BALAI ADAT CERENTI, DESA KAMPUNG BARU TIMUR

Ditetapkan di Teluk Kuantan  
Pada tanggal 23 November 2023

KETUA KOMISI PEMILIHAN UMUM  
KABUPATEN KUANTAN SINGINGI,

ttd.

IRWAN YUHENDI

Salinan sesuai dengan aslinya  
SEKRETARIAT KOMISI PEMILIHAN UMUM  
KABUPATEN KUANTAN SINGINGI  
Plh. Kepala Sub Bagian Hukum dan SDM,  
  
Maulidi Saputra



LAMPIRAN III  
KEPUTUSAN KOMISI PEMILIHAN UMUM  
KABUPATEN KUANTAN SINGINGI  
NOMOR 603 TAHUN 2023  
TENTANG  
PENETAPAN LOKASI PEMASANGAN ALAT  
PERAGA KAMPANYE PEMILU DI WILAYAH  
KABUPATEN KUANTAN SINGINGI DALAM  
PEMILIHAN UMUM TAHUN 2024

PENETAPAN LOKASI PEMASANGAN ALAT PERAGA KAMPANYE PEMILU  
DI WILAYAH KABUPATEN KUANTAN SINGINGI DALAM PEMILIHAN UMUM TAHUN 2024

NO	KECAMATAN	DESA/KELURAHAN	LOKASI PEMASANGAN APK
1	GUNUNG TOAR	SEBERANG GUNUNG	1. JALAN DESA AREA DUSUN KELUMBUK BERJARAK ± 50 M DARI SIMPANG TIGA PENYEBERANGAN
			2. JALAN DESA AREA DUSUN TEBING TARA BERJARAK ± 80 M DARI DEPOT AIR MINUM
2	GUNUNG TOAR	PULAU RUMPUT	1. JALAN DESA DI RT 001 RW 001 DUSUN 1 DI AREA LAHAN MILIK BAPAK MANSUR
3	GUNUNG TOAR	PULAU MUNGKUR	1. JALAN DESA DI RT 004 RW 002 DUSUN 2 DI AREA LAHAN MILIK BAPAK YONHADI
			2. JALAN DESA DI RT 001 RW 001 DUSUN 1 DI AREA LAHAN MILIK BAPAK MURISAL
			3. JALAN DESA DI RT 003 RW 002 DUSUN 2 DI AREA LAHAN MILIK IBU SASNITA
4	GUNUNG TOAR	TELUK BERINGIN	1. JALAN DESA DI RT 001 RW 001 DUSUN 1 DI AREA LAHAN MILIK IBU DESSY YULIYEN
			2. JALAN DESA DI RT 001 RW 001 DUSUN 1 DI AREA LAHAN MILIK BAPAK ARIZAL
			3. JALAN DESA DI RT 002 RW 002 DUSUN 2 DI AREA LAHAN MILIK BAPAK RAHMAD
5	GUNUNG TOAR	GUNUNG	1. JALAN JEND. SUDIRMAN TIKUNGAN DI DUSUN 1
			2. JALAN JEND. SUDIRMAN TIKUNGAN DI DUSUN 2



6	GUNUNG TOAR	TOAR	1. JALAN JEND. SUDIRMAN SIMPANG EMPAT BALAI BENIH UTAMA (BBU)
			2. JALAN MUHAMMAD SOHAM, DI BAWAH JEMBATAN TOAR - TEBERAU PANJANG
7	GUNUNG TOAR	KOTO GUNUNG	1. JALAN JEND. SUDIRMAN DEKAT RUMAH MAKAN PUTRI GUNUNG
			2. JALAN JEND. SUDIRMAN DUSUN GUNUNG BARU ± 25 M DARI TOKO RAVI
			3. SIMPANG TIGA KOTO GUNUNG - TELUK BERINGIN
8	GUNUNG TOAR	PETAPAHAN	1. JALAN DESA DI DUSUN 1
			2. JALAN JEND. SUDIRMAN DI DUSUN 2
			3. JALAN JEND. SUDIRMAN DI DUSUN 3
9	GUNUNG TOAR	KAMPUNG BARU	1. JALAN JEND. SUDIRMAN DI AREA LAHAN MILIK BAPAK ARDI
			2. JALAN JEND. SUDIRMAN DI AREA LAHAN MILIK IBU ITA ROYANI
10	GUNUNG TOAR	TEBERAU PANJANG	1. JALAN DESA DI AREA LAHAN MILIK BAPAK MURSALIN
			2. JALAN DESA DI AREA LAHAN MILIK BAPAK ASRI WARDIMAN
11	GUNUNG TOAR	PISANG BEREBUS	1. JALAN JEND. SUDIRMAN DARI GANG ARIFIN SAMPAI BATAS KECAMATAN KUANTAN TENGAH
			2. JALAN JEND. SUDIRMAN SEBERANG RM UNIANG RAYA
			3. JALAN JEND. SUDIRMAN DEKAT TOGA DESA PISANG BEREBUS
12	GUNUNG TOAR	SIBEROBAH	1. JALAN SEMENISASI DESA DUSUN 1, 2 DAN 3 DAERAH PEMUKIMAN WARGA
			2. JALAN LINTAS TELUK KUANTAN - CENGAR DAERAH PEMUKIMAN WARGA



13	GUNUNG TOAR	LUBUK TERENTANG	1. JALAN DESA SEKITAR GELANGGANG PACU JALUR
			2. JALAN DESA TIKUNGAN SEBELUM PENYEBERANGAN KE SIBEROBAH
14	GUNUNG TOAR	SEBERANG SUNGAI	1. JALAN DESA DEKAT PERBATASAN DENGAN DESA PULAU RUMPUT
			2. JALAN DESA TIKUNGAN DI DUSUN 2

Ditetapkan di Teluk Kuantan  
Pada tanggal 23 November 2023

KETUA KOMISI PEMILIHAN UMUM  
KABUPATEN KUANTAN SINGINGI,

ttd.

IRWAN YUHENDI

Salinan sesuai dengan aslinya  
SEKRETARIAT KOMISI PEMILIHAN UMUM  
KABUPATEN KUANTAN SINGINGI  
Plh. Kepala Sub Bagian Hukum dan SDM,

  
Maulidi Saputra

LAMPIRAN IV  
KEPUTUSAN KOMISI PEMILIHAN UMUM  
KABUPATEN KUANTAN SINGINGI  
NOMOR 603 TAHUN 2023  
TENTANG  
PENETAPAN LOKASI PEMASANGAN ALAT  
PERAGA KAMPANYE PEMILU DI WILAYAH  
KABUPATEN KUANTAN SINGINGI DALAM  
PEMILIHAN UMUM TAHUN 2024

**PENETAPAN LOKASI PEMASANGAN ALAT PERAGA KAMPANYE PEMILU  
DI WILAYAH KABUPATEN KUANTAN SINGINGI DALAM PEMILIHAN UMUM TAHUN 2024**

NO	KECAMATAN	DESA/KELURAHAN	LOKASI PEMASANGAN APK
1	HULU KUANTAN	LUBUK AMBACANG	1. SIMPANG 3, JL. BATANG KOBAN DUSUN ANGGREK
			2. JL. JEND. SUDIRMAN DEPAN PASAR LB. AMBACANG
2	HULU KUANTAN	SAMPURAGO	1. SAMPING MESJID, DUSUN RAMPAI DEPAN RUMAH PPS
			2. SIMPANG SMAN 1 HULU KUANTAN
3	HULU KUANTAN	SUNGAI ALAH	1. TANAH KOSONG MILIK DATUAK DURA, DUSUN 3
			2. TANAH KOSONG MILIK SUHARMAYULIS, DUSUN 1
4	HULU KUANTAN	SUNGAI PINANG	1. DUSUN 1 DEPAN LAPANGAN VOLI DESA
			2. DUSUN 3 DEPAN RUMAH KEPALA DUSUN 3
5	HULU KUANTAN	TANJUNG	1. DEPAN TUGU KB DESA TANJUNG, DUSUN 1
			2. DEPAN HALTE DUSUN 3 (KEDAI NANI)
6	HULU KUANTAN	SUNGAI KALELAWAR	1. DEPAN LAPANGAN VOLI DESA, DUSUN 2
			2. SEPANJANG JALAN TEPI SAWAH DESA SEI. KALELAWAR
7	HULU KUANTAN	KOTO KOMBU	1. TANAH KOSONG MILIK NARNELI DUSUN 2
			2. TANAH KOSONG MILIK MIMI DUSUN 1
8	HULU KUANTAN	MUDIK ULO	1. DEPAN CUCIAN PAUZI-BATAKO PARDIAL, DUSUN 1
			2. DUSUN 2 TANAH KOSONG DEPAN NIM LOUNDRY
9	HULU KUANTAN	SUMPUP	1. TANAH KOSONG SAMPING RUMAH YULIZAR DUSUN I
			2. LAPANGAN SAMPING BUMDES DESA, DUSUN 1
10	HULU KUANTAN	INUMAN	1. SIMPANG 3 ARAH LAPANGAN VOLI, DUSUN 1
			2. SAMPING WARUNG BARILAS, DUSUN 2
11	HULU KUANTAN	TANJUNG MEDANG	1. SEPANJANG JL. PEMAKAMAN SUKU (DT.LIPATI)
			2. TANAH MILIK IBUDESEM ROSNA DEPAN TOWER DESA



12	HULU KUANTAN	SEROSAH	1. TANAH DEPAN BUMDES DESA, DUSUN 2
			2. SIMPANG 2 JALAN PT.UDAYA, DUSUN 3

Ditetapkan di Teluk Kuantan  
Pada tanggal 23 November 2023

KETUA KOMISI PEMILIHAN UMUM  
KABUPATEN KUANTAN SINGINGI,

ttd.

IRWAN YUHENDI

Salinan sesuai dengan aslinya  
SEKRETARIAT KOMISI PEMILIHAN UMUM  
KABUPATEN KUANTAN SINGINGI  
Plh. Kepala Sub Bagian Hukum dan SDM,



LAMPIRAN V  
KEPUTUSAN KOMISI PEMILIHAN UMUM  
KABUPATEN KUANTAN SINGINGI  
NOMOR 603 TAHUN 2023  
TENTANG  
PENETAPAN LOKASI PEMASANGAN ALAT  
PERAGA KAMPANYE PEMILU DI WILAYAH  
KABUPATEN KUANTAN SINGINGI DALAM  
PEMILIHAN UMUM TAHUN 2024

**PENETAPAN LOKASI PEMASANGAN ALAT PERAGA KAMPANYE PEMILU  
DI WILAYAH KABUPATEN KUANTAN SINGINGI DALAM PEMILIHAN UMUM TAHUN 2024**


NO	KECAMATAN	DESA/KELURAHAN	LOKASI PEMASANGAN APK
1	INUMAN	BANJAR NAN TIGO	SEPANJANG JALAN SIMPANG EMPAT JEMBATAN
2	INUMAN	BEDENG SIKURAN	SEPANJANG JALAN RAYA BEDENG SIKURAN
3	INUMAN	KAMPUNG BARU KOTO	SEPANJANG JALAN RAYA KAMPUNG BARU KOTO
4	INUMAN	KETAPING JAYA	SEPANJANG JALAN PEMDA KETAPING JAYA
5	INUMAN	KOTO INUMAN	SEPANJANG JALAN RAYA KOTO INUMAN
6	INUMAN	LEBUH LURUS	DEPAN KANTOR DESA, DEPAN RUMAH AMRI DAN RUMAH M.YUSUS
7	INUMAN	PASA INUMAN	SEPANJANG JALAN RAYA PASAR INUMAN
8	INUMAN	PULAU BUSUK	SEPANJANG JALAN POROS DUSUN 1
9	INUMAN	PULAU BUSUK JAYA	SEPANJANG JALAN PEMUKIMAN
10	INUMAN	PULAU PANJANG HILIR	SEPANJANG JALAN PEMDA DUSUN 1
11	INUMAN	PULAU PANJANG HULU	SEPANJANG JALAN PEMDA PULAU PANJANG HULU
12	INUMAN	PULAU SIPAN	SEPANJANG JALAN POROS DUSUN 1 DAN DUSUN 3
13	INUMAN	SEBERANG PULAU BUSUK	SIMPANG EMPAT JEMBATAN DUSUN 3
14	INUMAN	SIGARUNTANG	SEPANJANG JALAN PEMUKIMAN

Ditetapkan di Teluk Kuantan  
Pada tanggal 23 November 2023

KETUA KOMISI PEMILIHAN UMUM  
KABUPATEN KUANTAN SINGINGI,

ttd.

IRWAN YUHENDI

Salinan sesuai dengan aslinya  
SEKRETARIAT KOMISI PEMILIHAN UMUM  
KABUPATEN KUANTAN SINGINGI  
Plh. Kepala Sub Bagian Hukum dan SDM,  
  
Maulidi Saputra



LAMPIRAN VI  
KEPUTUSAN KOMISI PEMILIHAN UMUM  
KABUPATEN KUANTAN SINGINGI  
NOMOR 603 TAHUN 2023  
TENTANG  
PENETAPAN LOKASI PEMASANGAN ALAT  
PERAGA KAMPANYE PEMILU DI WILAYAH  
KABUPATEN KUANTAN SINGINGI DALAM  
PEMILIHAN UMUM TAHUN 2024

**PENETAPAN LOKASI PEMASANGAN ALAT PERAGA KAMPANYE PEMILU  
DI WILAYAH KABUPATEN KUANTAN SINGINGI DALAM PEMILIHAN UMUM TAHUN 2024**

NO	KECAMATAN	DESA/KELURAHAN	LOKASI PEMASANGAN APK
1	KUANTAN HILIR	PULAU KIJANG	TANAH KOSONG MILIK BPK. ILYAS (DUSUN I)
			TANAH KOSONG MILIK BPK. MASKURIADI DUSUN II
			TANAH KOSONG MILIK BPK. YOHANDRI (DUSUN III)
			TANAH KOSONG MILIK AMNA WATI (DUSUN III)
2	KUANTAN HILIR	SIMPANG PULAU BERALO	TANAH KOSONG DIPINGGIR JALAN LINTAS WILAYAH DUSUN I
			TANAH KOSONG DIPINGGIR JALAN LINTAS WILAYAH DUSUN II
3	KUANTAN HILIR	RAWANG BONTO	TANAH KOSONG DISAMPING LAPANGAN BOLA
			DIAREA PERKUBURAN CINA
4	KUANTAN HILIR	KOTO TUO	TANAH KOSONG DIPINGGIR JALAN TEMPAT PEMAKAMAN UMUM
			TANAH KOSONG DIPINGGIR JALAN SAWAH DESA KOTO TUO
5	KUANTAN HILIR	TERATAK BARU	1. SIMPANG TIGA RUMAH MAWAR KIRI KANAN JALAN
			2. SIMPANG TIGA DEPAN RUMAH KARMILA
			3. SIMPANG TIGA KUBURAN KIRI KANAN JALAN
6	KUANTAN HILIR	KEPALA PULAU	1. SIMPANG EMPAT JALAN SEMENISASI TANAH KOSONG DEPAN RUMAH RAHMAN (DUSUN I)
			2. TANAH KOSONG SAMPING RUMAH RUSLI (DUSUN III)
			3. DEPAN PEKARANGAN RUMAH SYAFERI(DUSUN III)
7	KUANTAN HILIR	GUNUNG MELINTANG	TANAH KOSONG MILIK MUNAWIR (DUSUN I)
			TANAH KOSONG MILIK BU LAINI (DUSUN II)
			TANAH KOSONG MILIK BPK. HAIRUN (DUSUN III)
			TANAH KOSONG MILIK MARJAIN (DUSUN III)
8	KUANTAN HILIR	KAMPUNG TENGAH	SIMPANG 3 DEKAT HELER
			SIMPANG 3 DEKAT LOKASI DO`A PADANG (PELAK BANTEI)




9	KUANTAN HILIR	BANUARAN	TANAH KOSONG MILIK PAK RASIDIN DUSUN 1 JL. KANDIS
			DI PINGGIRAN LAPANGAN BOLA KAKI JALAN HARAPAN
10	KUANTAN HILIR	PULAU MADINAH	DIPINGGIR JALAN TEPI SAWAH DARI SIMPANG HELER SAMPAI KEPERBATASAN DESA PULAU MADINAH (DUSUN III)
			PINGGIR LAPANGAN VOLI PEREMPUAN (DUSUN II)
11	KUANTAN HILIR	DUSUN TUO	TANAH KOSONG DIPINGGIR JALAN DEKAT TOWER DI DUSUN I
			LAPANGAN BOLA KAKI DESA DUSUN TUO (DUSUN II)
			TANAH KOSONG DIPINGGIR JALAN DIDUSUN 3 MILIK SENIBAR
12	KUANTAN HILIR	SIMPANG TANAH LAPANG	TANAH KOSONG MILIK NOVEN (DUSUN I)
			TANAH KOSONG MILIK AYET (DUSUN II)
13	KUANTAN HILIR	KAMPUNG MADURA	DI DEPAN RUKO CEMPAKA
			DISAMPING GUDANG KAYU WIWIT ERIANTO
14	KUANTAN HILIR	PASAR USANG	TANAH KOSONG MILIK SODA SAMPING PECEL LELE SURABAYA
			DEPAN TUGU
15	KUANTAN HILIR	PASAR BARU	SIMPANG TIGA JL. SOETOMO (SAMPING PENGGILINGAN BAKSO)
			SIMPANG EMPAT BUKIT BERBUNGA
16	KUANTAN HILIR	DESA KAMPUNG MEDAN	TANAH KOSONG DISAMPING KEDAI MILIK AMRI DIPINGGIR JALAN (DUSUN III)
			TANAH KOSONG MILIK ITIF (SETELAH TK KAMPUNG MEDAN)

Ditetapkan di Teluk Kuantan  
Pada tanggal 23 November 2023

KETUA KOMISI PEMILIHAN UMUM  
KABUPATEN KUANTAN SINGINGI,

ttd.

IRWAN YUHENDI

Salinan sesuai dengan aslinya  
SEKRETARIAT KOMISI PEMILIHAN UMUM  
KABUPATEN KUANTAN SINGINGI  
Plh. Kepala Sub Bagian Hukum dan SDM,  
  
Maulidi Saputra



LAMPIRAN VII  
KEPUTUSAN KOMISI PEMILIHAN UMUM  
KABUPATEN KUANTAN SINGINGI  
NOMOR 603 TAHUN 2023  
TENTANG  
PENETAPAN LOKASI PEMASANGAN ALAT  
PERAGA KAMPANYE PEMILU DI WILAYAH  
KABUPATEN KUANTAN SINGINGI DALAM  
PEMILIHAN UMUM TAHUN 2024

PENETAPAN LOKASI PEMASANGAN ALAT PERAGA KAMPANYE PEMILU  
DI WILAYAH KABUPATEN KUANTAN SINGINGI DALAM PEMILIHAN UMUM TAHUN 2024

NO	KECAMATAN	DESA/KELURAHAN	LOKASI PEMASANGAN APK
1	KUANTAN HILIR SEBERANG	KOTO RAJO	SEPANJANG JALAN HITAM PASIR PUTIH DUSUN 2 (PEMAKAMAN UMUM – SIMPANG 4 PASIR PUTIH)
2	KUANTAN HILIR SEBERANG	TERATAK JERING	SEPANJANG JALAN HITAM TERATAK JERING (PANGKAL JEMBATAN – KANTOR CAMAT KHS)
3	KUANTAN HILIR SEBERANG	KASANG LIMAU SUNDAI	SEPANJANG JALAN HITAM DESA KASANG LIMAU SUNDAI (KANTOR KEPALA DESA – SIMPANG 3 MESJID AR-RAHMAN)
4	KUANTAN HILIR SEBERANG	TANJUNG PISANG	SEPANJANG JALAN SEMENISASI DESA
5	KUANTAN HILIR SEBERANG	PENGALIHAN	SEPANJANG JALAN SEMENISASI DESA
6	KUANTAN HILIR SEBERANG	DANAU	SEPANJANG JALAN HITAM DESA DANAU
7	KUANTAN HILIR SEBERANG	LUMBOK	SEPANJANG JALAN HITAM DESA LUMBOK
8	KUANTAN HILIR SEBERANG	PELUKAHAN	SEPANJANG JALAN HITAM DESA PELUKAHAN
9	KUANTAN HILIR SEBERANG	PULAU BARU	SEPANJANG JALAN HITAM DESA PULAU BARU
10	KUANTAN HILIR SEBERANG	TANJUNG	SEPANJANG JALAN HITAM DESA TANJUNG (PANGKAL JEMBTAN DESA TANJUNG – LAPANGAN BOLA KAKI)
11	KUANTAN HILIR SEBERANG	SUNGAI SORIK	SEPANJANG JALAN HITAM DESA SUNGAI SORIK
12	KUANTAN HILIR SEBERANG	RAWANG OGUANG	SEPANJANG JALAN HITAM DESA RAWANG OGUANG (DARI SD 006 SUNGAI SORIK – KANTOR DESA)
13	KUANTAN HILIR SEBERANG	PULAU KULUR	SEPANJANG JALAN BETON DESA PULAU KULUR (SIMPANG 4 – PERBATASAN DESA PULAU BERALO)
14	KUANTAN HILIR SEBERANG	PULAU BERALO	SEPANJANG JALAN BETON DESA PULAU BERALO

Ditetapkan di Teluk Kuantan  
Pada tanggal 23 November 2023

KETUA KOMISI PEMILIHAN UMUM  
KABUPATEN KUANTAN SINGINGI,

ttd.

IRWAN YUHENDI

Salinan sesuai dengan aslinya  
SEKRETARIAT KOMISI PEMILIHAN UMUM  
KABUPATEN KUANTAN SINGINGI  
Plh. Kepala Sub Bagian Hukum dan SDM,



Maulidi Saputra



LAMPIRAN VIII  
KEPUTUSAN KOMISI PEMILIHAN UMUM  
KABUPATEN KUANTAN SINGINGI  
NOMOR 603 TAHUN 2023  
TENTANG  
PENETAPAN LOKASI PEMASANGAN ALAT  
PERAGA KAMPANYE PEMILU DI WILAYAH  
KABUPATEN KUANTAN SINGINGI DALAM  
PEMILIHAN UMUM TAHUN 2024

**PENETAPAN LOKASI PEMASANGAN ALAT PERAGA KAMPANYE PEMILU  
DI WILAYAH KABUPATEN KUANTAN SINGINGI DALAM PEMILIHAN UMUM TAHUN 2024**

NO	KECAMATAN	DESA/KELURAHAN	LOKASI PEMASANGAN APK
1	KUANTAN MUDIK	AIR BULUH	DUSUN 2 DI DEPAN LAPANGAN VOLLY DESA AIR BULUH
2	KUANTAN MUDIK	AUR DURI	DUSUN 1: TEPI JALAN HALAMAN BENGKEL MAK TUON
3	KUANTAN MUDIK	BANJAR GUNTUNG	DUSUN TENGAH : DEPAN WARUNG LAPAK ANNAFIQ LAPANGAN PEMBINAAN ATLET TENIS MEJA KUANSING
4	KUANTAN MUDIK	BANJAR PADANG	DUSUN 3 : LAHAN MILIK BPK MAHMUDDIN RT 003/RW 003 DESA BANJAR PADANG
5	KUANTAN MUDIK	BUKIT PEDUSUNAN	DUSUN 2 : TIKUNGAN DI DEKAT RUMAH BAPAK ISEP
6	KUANTAN MUDIK	KOTO CENGAR	DUSUN 1 : TEPI JALAN SIMPANG EMPAT KOTO CENGAR
7	KUANTAN MUDIK	KASANG	DUSUN 4 : RT 002/RW 004 LAPANGAN RUMAH DINI
8	KUANTAN MUDIK	KINALI	DUSUN 3 : LAHAN MILIK IBU SEPRINA YUSNITA RT 003/RW 003 DESA KINALI
9	KUANTAN MUDIK	KOTO LUBUK JAMBI	DUSUN 1 : SIMPANG HULU KUANTAN-KILIRAN JAO
10	KUANTAN MUDIK	LUAI	PINGGIR JALAN RAYA, DESA LUAI, DUSUN 2, RT 002/RW 002 LAHAN MILIK IBUK MIATI
11	KUANTAN MUDIK	LUBUK RAMO	DUSUN 1 DI DEPAN KANTOR DESA LAMA LUBUK RAMO



12	KUANTAN MUDIK	MUARO TOMBANG	LAPANGAN DI SAMPING RUMAH IBU SURYA NINGSIH DUSUN 2,DAN LAHAN BAPAK ADI TIWARMAN DUSUN 1
13	KUANTAN MUDIK	PANTAI	DUSUN 3: LAHAN MILIK IBU RAWIANA JALAN LURUS DESA PANTAI
14	KUANTAN MUDIK	PASAR LUBUK JAMBI	JL JEND SUDIRMAN, PINGGIR JALAN PASAR LAMA SAMPAI DEPAN PUSKESMAS LAMA
15	KUANTAN MUDIK	PEBAU HILIR	DUSUN 2 : LAPANGAN VOLLI DESA PEBAUN HILIR
16	KUANTAN MUDIK	PEBAUN HULU	DUSUN 1 LAHAN MILIK JARANA DEPAN LAPANGAN VOLI PEBAUN HULU DAN LAHAN MILIK IBU KAMALA NILAWATI DUSUN 3
17	KUANTAN MUDIK	PULAU BINJAI	DUSUN 2 TEPI JALAN LAHAN KOSONG MILIK BPK ASWIR DISAMPING RUMAH BPK. MASDIYAN
18	KUANTAN MUDIK	RANTAU SIALANG	DUSUN 1 : LAHAN MILIK IBU SRI ERDA NINGSIH RT/RW 003/001
19	KUANTAN MUDIK	SANGAU	DUSUN II : TANAH KOSONG MILIK PAK HERI YANDA SAMPING POS JAGA DESA SANGAU
20	KUANTAN MUDIK	SEBERANG CENGAR	DUSUN II : TANAH KOSONG MILIK HERLINA DI SEBERANG JALAN KANTOR DESA SEBERANG CENGAR
21	KUANTAN MUDIK	SEBERANG PANTAI	DUSUN 1, TEPI JALAN TANAH MILIK BUK RADIAHTUL MARDIAH DISAMPING RUMAH BUK WETRI ELFINA
22	KUANTAN MUDIK	SUNGAI MANAU	DUSUN 1, TEPI SAWAH MILIK IBUK ASTINI
23	KUANTAN MUDIK	BUKIT KAUMAN	DUSUN MELAYU, TANAH KOSONG MILIK IBUK NURAINI
24	KUANTAN MUDIK	SAIK	DUSUN 2 DEPAN RUMAH ABDILLAH (SEKDES) , DUSUN 2 DI TEPI JALAN TANAH MILIK KUMBALIANA

Ditetapkan di Teluk Kuantan  
Pada tanggal 23 November 2023

KETUA KOMISI PEMILIHAN UMUM  
KABUPATEN KUANTAN SINGINGI,

ttd.

IRWAN YUHENDI

Salinan sesuai dengan aslinya  
SEKRETARIAT KOMISI PEMILIHAN UMUM  
KABUPATEN KUANTAN SINGINGI  
Plh. Kepala Sub Bagian Hukum dan SDM,

  
Maulidi Saputra



LAMPIRAN IX  
KEPUTUSAN KOMISI PEMILIHAN UMUM  
KABUPATEN KUANTAN SINGINGI  
NOMOR 603 TAHUN 2023  
TENTANG  
PENETAPAN LOKASI PEMASANGAN ALAT  
PERAGA KAMPANYE PEMILU DI WILAYAH  
KABUPATEN KUANTAN SINGINGI DALAM  
PEMILIHAN UMUM TAHUN 2024

PENETAPAN LOKASI PEMASANGAN ALAT PERAGA KAMPANYE PEMILU  
DI WILAYAH KABUPATEN KUANTAN SINGINGI DALAM PEMILIHAN UMUM TAHUN 2024

NO	KECAMATAN	DESA/KELURAHAN	LOKASI PEMASANGAN APK
1	KUANTAN TENGAH	BANDAR ALAI	LAPANGAN RUANG SERBAGUNA BANDAR ALAI KARI
2	KUANTAN TENGAH	BERINGIN TALUK	SEPANJANG JALAN BORANGAN DEPAN KANTOR DESA
3	KUANTAN TENGAH	JAKE	PASAR DESA JAKE
4	KUANTAN TENGAH	JAYA	SIMPANG TIGA JL. ALI KASA DUSUN MARIMBUNGAN DESA JAYA
5	KUANTAN TENGAH	KOPAH	HALAMAN RUMAH IBU DARLISMAWATI
6	KUANTAN TENGAH	KOTO KARI	SIMPANG PENGHIJAUAN KOTO KARI
7	KUANTAN TENGAH	KOTO TALUK	TANAH KOSONG MILIK IBU SRI FATMAWATI DJASRA
8	KUANTAN TENGAH	KOTO TUO	TANAH KOSONG DI DUSUN AIR MANCUR
9	KUANTAN TENGAH	MUNSALO	SIMPANG TIGA DUSUN TANJUNG PUTUS
10	KUANTAN TENGAH	PASAR TELUK	JL. MERDEKA KANTOR LURAH PASAR TALUK
11	KUANTAN TENGAH	PINTU GOBANG	TANAH KOSONG SIMPANG TIGA DEPAN TOKO NUSUR MILIK RIYON
			TANAH KOSONG SIMPANG LAPANGAN BOLA MILIK DR. HASBI
12	KUANTAN TENGAH	PULAU BARU	SAMPING POSYANDU DESA
13	KUANTAN TENGAH	PULAU GODANG KARI	LAPANGAN VOLLY DUSUN AMBACANG GADING
14	KUANTAN TENGAH	PULAUARO	DEPAN KANTOR DESA PULAU ARO
15	KUANTAN TENGAH	PULAU BANJAR KARI	LAPANGAN VOLLY DESA PULAU BANJAR
16	KUANTAN TENGAH	PULAU KEDUNDUNG	GERBANG DESA PULAU KEDUNDUNG JL. POROS DESA PULAU KEDUNDUNG
17	KUANTAN TENGAH	SAWAH	JL. H. UMAR USMAN SIMPANG EMPAT JEMBATAN GANTUNG
18	KUANTAN TENGAH	SEBERANG TALUK	LAHAN KOSONG MILIK IBU SAPRIATI
19	KUANTAN TENGAH	SEBERANG TALUK HILIR	DI DEPAN BALAI PERTEMUAN DESA
20	KUANTAN TENGAH	SIMPANG TIGA	JALAN BELIBIS (LAHAN KOSONG DEPAN PONPES KH. AHMAD DAHLAN
			JL. PADAT KARYA (DEKAT CUCIAN ILMAN ATAU DEKAT LAPANGAN BOLA JAO
21	KUANTAN TENGAH	SITORAJO	SIMPANG TIGA DUSUN TENGAH DEPAN MESJID NURUL FALAH
22	KUANTAN TENGAH	SUNGAI JERING	SIMPANG EMPAT LAMPU MERAH
			SIMPANG TUGU CARANO
23	KUANTAN TENGAH	TITIAN MODANG KOPAH	PASAR DESA TITIAN MODANG

Ditetapkan di Teluk Kuantan  
Pada tanggal 23 November 2023

KETUA KOMISI PEMILIHAN UMUM  
KABUPATEN KUANTAN SINGINGI,

ttd.

IRWAN YUHENDI





LAMPIRAN X  
KEPUTUSAN KOMISI PEMILIHAN UMUM  
KABUPATEN KUANTAN SINGINGI  
NOMOR 603 TAHUN 2023  
TENTANG  
PENETAPAN LOKASI PEMASANGAN ALAT  
PERAGA KAMPANYE PEMILU DI WILAYAH  
KABUPATEN KUANTAN SINGINGI DALAM  
PEMILIHAN UMUM TAHUN 2024

**PENETAPAN LOKASI PEMASANGAN ALAT PERAGA KAMPANYE PEMILU  
DI WILAYAH KABUPATEN KUANTAN SINGINGI DALAM PEMILIHAN UMUM TAHUN 2024**

NO	KECAMATAN	DESA/KELURAHAN	LOKASI PEMASANGAN APK
1	LOGAS TANAH DARAT	PERHENTIAN LUAS	SEPANJANG JALAN DESA PERHENTIAN LUAS
2	LOGAS TANAH DARAT	LOGAS	SEPANJANG JALAN ASPAL DESA LOGAS KECUALI KOMPLEK PERKANTORAN, PENDIDIKAN DAN TEMPAT IBADAH
3	LOGAS TANAH DARAT	SUNGAI RAMBAI	SEPANJANG JALAN SIMPANG TIGA DEKAT KANTOR DESA DAN SEPANJANG JALAN SIMPANG TIGA ARAH KE RAMBAHAN DAN LOGAS
4	LOGAS TANAH DARAT	LUBUK KEBUN	SEPANJANG JALAN ASPAL DESA LUBUK KUBUN KECUALI KOMPLEK PERKANTORAN, PENDIDIKAN DAN TEMPAT IBADAH
5	LOGAS TANAH DARAT	SITUGAL	JALAN DEPAN LAPANGAN VOLLY BALL
6	LOGAS TANAH DARAT	TERATAK RENDAH	SEPANJANG SIMPANG EMPAT ARAH KE DESA SIKIJANG
7	LOGAS TANAH DARAT	RAMBAHAN	SEPANJANG JALAN DESA
8	LOGAS TANAH DARAT	SIKIJANG	SEPANJANG JALAN DESA SIKIJANG
9	LOGAS TANAH DARAT	SUKARAJA	LAPANGAN BOLA KAKI DESA SUKARAJA DAN TANAH KOSONG MILIK DESA SUKARAJA
10	LOGAS TANAH DARAT	SAKO MARGASARI	JALAN POROS DESA SAKO MARGA SARI LAHAN MILIK DARNO WIYONO, NGADIRAN DAN SAJURI
11	LOGAS TANAH DARAT	KUANTAN SAKO	DI SEPANJANG JALAN LAPANGAN BOLA KAKI DESA KUANTAN SAKO
12	LOGAS TANAH DARAT	HULU TESO	SEPANJANG LAPANGAN SEPAK BOLA DESA HULU TESO



13	LOGAS TANAH DARAT	GIRI SAKO	SEPANJANG JALAN ASPAL DESA GIRI SAKO KECUALI KOMPLEK PERKANTORAN, PENDIDIKAN DAN TEMPAT IBADAH
14	LOGAS TANAH DARAT	BUMI MULYA	PINGGIR JALAN LAPANGAN BOLA KAKI DESA BUMI MULYA
15	LOGAS TANAH DARAT	SIDODADI	TANAH KOSONG MILIK DESA SIDODADI DAN JALAN LAPANGAN BOLA KAKI DESA SIDODADI

Ditetapkan di Teluk Kuantan  
Pada tanggal 23 November 2023

KETUA KOMISI PEMILIHAN UMUM  
KABUPATEN KUANTAN SINGINGI,

ttd.

IRWAN YUHENDI

Salinan sesuai dengan aslinya  
SEKRETARIAT KOMISI PEMILIHAN UMUM  
KABUPATEN KUANTAN SINGINGI  
Plh. Kepala Sub Bagian Hukum dan SDM,



Maulidi Saputra



LAMPIRAN XI  
KEPUTUSAN KOMISI PEMILIHAN UMUM  
KABUPATEN KUANTAN SINGINGI  
NOMOR 603 TAHUN 2023  
TENTANG  
PENETAPAN LOKASI PEMASANGAN ALAT  
PERAGA KAMPANYE PEMILU DI WILAYAH  
KABUPATEN KUANTAN SINGINGI DALAM  
PEMILIHAN UMUM TAHUN 2024

**PENETAPAN LOKASI PEMASANGAN ALAT PERAGA KAMPANYE PEMILU  
DI WILAYAH KABUPATEN KUANTAN SINGINGI DALAM PEMILIHAN UMUM TAHUN 2024**

NO	KECAMATAN	DESA/KELURAHAN	LOKASI PEMASANGAN APK
1	PANGEAN	KOTO PANGEAN	1 DEPAN BALAI RENUNGAN SAMPING SMAN 1 PANGEAN
			2 SEBELAH (KEDAI HALIMAH) JALAN PUNTING DURIAN
2	PANGEAN	PAUH ANGIT	1 SIMPANG TIGA DUSUN MARABUNTA
			2 TANAH KOSONG MILIK PAK SUSTIAJI (DUSUN 003)
			3 SIMPANG TIGA DURAMPAK DUSUN 002
3	PANGEAN	SUKAPING	1 DUSUN 003 DESA SUKAPING
			2 DUSUN 002 DESA SUKAPING
4	PANGEAN	PULAU RENGAS	1 SIMPANG TIGA DUSUN 002
			2 POS KEAMANAN DUSUN 001
5	PANGEAN	PULAU KUMPAI	1 PERBATASAN PULAU KUMPAI-PULAU TENGAH
			2 LAPANGAN BOLA DESA PULAU KUMPAI
			3 SIMPANG TK PULAU KUMPAI
6	PANGEAN	PULAU DERAS	1 RT 004 DUSUN 002 (TANAH MILIK IBU ELIS)
			2 RT 006 DUSUN 003 (TANAH MILIK IBU ERNI)
7	PANGEAN	PADANG KUNIK	1 LAPANGAN BOLA VOLLY DUSUN 001
			2 SIMPANG TIGA DUSUN 002
8	PANGEAN	TELUK PAUH	1 SIMPANG KANDANG JALUR DUSUN 001
			2 SIMPANG EKOR TANJUNG DUSUN 002
			3 SIMPANG DEKAT SMPN 2 PANGEAN DUSUN 002
9	PANGEAN	PADANG TANGGUNG	1 PANTAI JAI-JAI RAOK
			2 LAPANGAN VOLLY PADANG TANGGUNG
10	PANGEAN	PEMBATANG	1 SIMPANG MTS HI PANGEAN
			2 SIMPANG LAPANGAN BOLA PEMBATANG



11	PANGEAN	PULAU TONGAH	1 PERBATASAN PULAU TONGAH-KOTO PANGEAN
			2 LAPANGAN VOLLY DUSUN I
12	PANGEAN	SUNGAI LANGSAT	1 SIMPANG PASAR RABU
			2 SIMPANG TIGA AIR HITAM
13	PANGEAN	TANAH BEKALI	1 RT 004 (SIMPANG SDN 004 TANAH BEKALI)
			2 RT 009 DUSUN HILIR (SIMPANG SURAU IKHLAS SADAR)
14	PANGEAN	SAKO	1 SIMPANG TIGA DESA SAKO
			2 SIMPANG EMPAT RAPP
15	PANGEAN	PAUH ANGIT HULU	1 RT 001 DUSUN 001 PAUH ANGIT HULU (JL LINTAS)
			2 RT 003 DUSUN 002 PAUH ANGIT HULU (JL LINTAS)
16	PANGEAN	RAWANG BINJAI	1 SIMPANG TIGA DEPAN POSKESDES DUSUN 001
			2 LAPANGAN SEPAK BOLA DESA RAWANG BINJAI DUSUN 003
17	PANGEAN	PASAR BARU	1 SIMPANG TIGA RT 021 DUSUN PENGHIJAUAN
			2 RT 005 DUSUN BUNGA TANJUNG (DEPAN FITNES 4 BERSAUDARA)

Ditetapkan di Teluk Kuantan  
Pada tanggal 23 November 2023

KETUA KOMISI PEMILIHAN UMUM  
KABUPATEN KUANTAN SINGINGI,

ttd.

IRWAN YUHENDI

Salinan sesuai dengan aslinya  
SEKRETARIAT KOMISI PEMILIHAN UMUM  
KABUPATEN KUANTAN SINGINGI  
Plh. Kepala Sub Bagian Hukum dan SDM,

  
Maulidi Saputra



LAMPIRAN XII  
KEPUTUSAN KOMISI PEMILIHAN UMUM  
KABUPATEN KUANTAN SINGINGI  
NOMOR 603 TAHUN 2023  
TENTANG  
PENETAPAN LOKASI PEMASANGAN ALAT  
PERAGA KAMPANYE PEMILU DI WILAYAH  
KABUPATEN KUANTAN SINGINGI DALAM  
PEMILIHAN UMUM TAHUN 2024

**PENETAPAN LOKASI PEMASANGAN ALAT PERAGA KAMPANYE PEMILU  
DI WILAYAH KABUPATEN KUANTAN SINGINGI DALAM PEMILIHAN UMUM TAHUN 2024**

NO	KECAMATAN	DESA/KELURAHAN	LOKASI PEMASANGAN APK
1	PUCUK RANTAU	IBUL	LAPANGAN BOLA VOLLY DESA IBUL
2	PUCUK RANTAU	KAMPUNG BARU IBUL	SIMPANG 4 PASAR KAMPUNG BARU IBUL
3	PUCUK RANTAU	MUARA PETAI	PINGGIR JALAN SEKITARAN PASAR
4	PUCUK RANTAU	MUARA TIU MAKMUR	SIMPANG 4 JEMBATAN BARU
			SEKITARAN PT KAI
5	PUCUK RANTAU	MUARA TOBEK	SIMPANG 4 DUSUN 3 MUARA TOBEK
6	PUCUK RANTAU	PANGKALAN	SIMPANG LAPANGAN BOLA KAKI
7	PUCUK RANTAU	PERHENTIAN SINGKAI	SIMPANG LAPANGAN BOLA KAKI
8	PUCUK RANTAU	SETIANG	SIMPANG 3 SETIANG
9	PUCUK RANTAU	SUNGAI BESAR	SIMPANG SUNGAI TAGHUBUAK
10	PUCUK RANTAU	SUNGAI BESAR HILIR	SIMPANG LAPANGAN BOLA KAKI

Ditetapkan di Teluk Kuantan  
Pada tanggal 23 November 2023

KETUA KOMISI PEMILIHAN UMUM  
KABUPATEN KUANTAN SINGINGI,

ttd.

IRWAN YUHENDI

Salinan sesuai dengan aslinya  
SEKRETARIAT KOMISI PEMILIHAN UMUM  
KABUPATEN KUANTAN SINGINGI  
Plh. Kepala Sub Bagian Hukum dan SDM,

  
Maulidi Saputra



LAMPIRAN XIII  
KEPUTUSAN KOMISI PEMILIHAN UMUM  
KABUPATEN KUANTAN SINGINGI  
NOMOR 603 TAHUN 2023  
TENTANG  
PENETAPAN LOKASI PEMASANGAN ALAT  
PERAGA KAMPANYE PEMILU DI WILAYAH  
KABUPATEN KUANTAN SINGINGI DALAM  
PEMILIHAN UMUM TAHUN 2024

**PENETAPAN LOKASI PEMASANGAN ALAT PERAGA KAMPANYE PEMILU  
DI WILAYAH KABUPATEN KUANTAN SINGINGI DALAM PEMILIHAN UMUM TAHUN 2024**

NO	KECAMATAN	DESA/KELURAHAN	LOKASI PEMASANGAN APK
1	SENTAJO RAYA	BERINGIN JAYA	1. PINGGIR JALAN LAPANGAN SEPAK BOLA KELURAHAN BERINGIN JAYA
2	SENTAJO RAYA	PULAU KOMANG SENTAJO	1. PINGGIR JALAN RAYA RT.001 RW 001 DUSUN KOTO TUO.
			2. PINGGIR JALAN TOBEK GODANG RT 002 RW 002 DUSUN KOTO TUO DESA PULAU KOMANG SENTAJO.
3	SENTAJO RAYA	MUARO SENTAJO	JALAN UTAMA RT O2 RW O2 DUSUN TANAH GENTING, SIMPANG 3 TANAH GENTING
4	SENTAJO RAYA	KOTO SENTAJO	1. SIMPANG EMPAT KM 4 KOTO SENTAJO
			2. JL. LINTAS TELUK KUATAN- RENGAT (LAHAN KOSONG DEPAN PENCUCIAN IMELDA)
5	SENTAJO RAYA	KAMPUNG BARU SENTAJO	1. JL. LINTAS TELUK KUANTAN -RENGAT (LAHAN KOSONG DI SEBERANG SIMP.JAGUNG)
			2. LAPANGAN VOLY RT 005 RW 003
6	SENTAJO RAYA	PULAU KOPUNG SENTAJO	1. JALAN DATUK PANGHULU KAYO RT O1 RW O1, LAPANGAN VOLY
			2. PERSIMPANGAN SIMPANG RT O3 RW O3 NAROSA
			3. LAHAN SIRISMAN RT O3 RW O3 DUSUN NAROSA
7	SENTAJO RAYA	TERATAK AIR HITAM	1. LAHAN MILIK IBU ALPIA HANIM DUSUN DATUK UBAN RT O3 RW O2
			2. LAHAN MILIK BAPAK RIDUAN RT O1 RW 3 DUSUN GUNTUNG GAMBIR
			3. LAHAN MILIK ERMA DIATI DUSUN GUNTUNG GAMBIR RT O5 RW O3
8	SENTAJO RAYA	SEBERANG TERATAK AIR HITAM	1. RT O1 RW O1 DUSUN LOBUNG LAHAN KOSONG MILIK BAPAK TORMIZI
			2. SEPANJANG PINGGIR JL. ONGKU SAFII RT O2 RW O1 DUSUN LOBUNG
9	SENTAJO RAYA	PARIT TERATAK AIR HITAM	1. LAHAN KOSONG MILIK BAPAK BAHRUN
			2. LAHAN KOSONG MILIK BAPAK SARMAN BAKRI
10	SENTAJO RAYA	JALUR PATAH	1. TANAH PAK BASTIAN ( SIMPANG TERATAK) DUSUN SIMPANG TIGA



11	SENTAJO RAYA	GERINGGING BARU	1. SEPANJANG JALAN POROS SIMPANG TIGA SOMEL (ARAH PONPES ASSALAM, DUSUN MEKAR
			2. SEPANJANG JALAN POROS SIMPANG TIGA TUGU GONO GINI, DUSUN KARANG AMPEL.
12	SENTAJO RAYA	MARSAWA	1. LAPANGAN SEPAK BOLA
			2. SIMPANG BBI WK
13	SENTAJO RAYA	LANGSAT HULU	1. SIMPANG PASAR LANGSAT HULU
			2. LAHAN KOSONG SAMPING CUCIAN ROIS
14	SENTAJO RAYA	MUARA LANGSAT	1. SIMPANG TUGU PSHT DUSUN SUKAJADI
			2. LAPANGAN SEPAK BOLA GELORA INDAH, DUSUN SIMPANG BARU
15	SENTAJO RAYA	GERINGGING JAYA	1. SEPANJANG POROS JALAN SOEKARNO HATTA RT 03 RW 01 DUSUN BUMI MAKMUR
			2. PINGGIR JALAN AREA LAPANGAN SEPAK BOLA GERINGGING JAYA, RT 13 RW 07 DUSUN BUMI MEKAR SARI

Ditetapkan di Teluk Kuantan  
Pada tanggal 23 November 2023

KETUA KOMISI PEMILIHAN UMUM  
KABUPATEN KUANTAN SINGINGI,

ttd.

IRWAN YUHENDI

Salinan sesuai dengan aslinya  
SEKRETARIAT KOMISI PEMILIHAN UMUM  
KABUPATEN KUANTAN SINGINGI  
Plh. Kepala Sub Bagian Hukum dan SDM,

  
Maulidi Saputra



LAMPIRAN XIV  
KEPUTUSAN KOMISI PEMILIHAN UMUM  
KABUPATEN KUANTAN SINGINGI  
NOMOR 603 TAHUN 2023  
TENTANG  
PENETAPAN LOKASI PEMASANGAN ALAT  
PERAGA KAMPANYE PEMILU DI WILAYAH  
KABUPATEN KUANTAN SINGINGI DALAM  
PEMILIHAN UMUM TAHUN 2024

PENETAPAN LOKASI PEMASANGAN ALAT PERAGA KAMPANYE PEMILU  
DI WILAYAH KABUPATEN KUANTAN SINGINGI DALAM PEMILIHAN UMUM TAHUN 2024


NO	KECAMATAN	DESA/ KELURAHAN	LOKASI PEMASANGAN APK
1	SINGINGI	DESA PETAI BARU	SEPANJANG PINGGIR/TEPI LAPANGAN BOLA KAKI YANG MENGHADAP JALAN POROS
2	SINGINGI	DESA AIR EMAS	SEPANJANG PINGGIR/TEPI LAPANGAN BOLA KAKI YANG MENGHADAP JALAN POROS
3	SINGINGI	DESA LOGAS	SIMPANG PASAR LOGAS, TANAH MILIK OCU ISON.
4	SINGINGI	DESA SUNGAI KERANJI	1. SEPANJANG JALAN ASPAL EX-LAPANGAN KROS SUNGAI KERANJI
			2. JALAN NUSA INDAH SUNGAI KERANJI
5	SINGINGI	DESA SUMBER DATAR	PINGGIR JALAN PASAR DESA SUMBER DATAR
6	SINGINGI	DESA SUNGAI BAWANG	1. PINGGIR JALAN DEPAN BAKSO KOTA BELAKANG PLN
			2. PINGGIR JALAN BOLA KAKI
7	SINGINGI	DESA SUNGAI KUNING	1. PINGGIR LAPANGAN BOLA KAKI YANG MENGHADAP JALAN POROS
			2. PINGGIR BALAI DESA SUNGAI KUNING YANG MENGHADAP JALAN POROS
8	SINGINGI	DESA LOGAS HILIR	PINGGIR LAPANGAN BOLA KAKI MENGHADAP JALAN RAYA
9	SINGINGI	DESA PANGKALAN INDARUNG	DEPAN AULA PEMUDA DESA PANGKALAN INDARUNG
10	SINGINGI	DESA PASIR EMAS	PINGGIR LAPANGAN BOLA KAKI MENGHADAP JALAN POROS
11	SINGINGI	DESA PULAU PADANG	1. SIMPANG TIGA JALAN KE KANTOR DESA
			2. PINGGIR JALAN DEKAT TOWER DESA PULAU PADANG
12	SINGINGI	DESA SUNGAI SIRIH	1. JALUR 1, POROS SEBELAH POS BHABINKAMTIBMAS
			2. JALUR 5, POROS SEBELAH RUKO DAVID SPEAR PART
			3. JALUR 7, POROS SEBELAH RUMAH BPK. SUPARNO
13	SINGINGI	KEL. MUARA LEMBU	TEPI JALAN SIMPANG TUGU
14	SINGINGI	DESA KEBUN LADO	JALAN LURUS


Ditetapkan di Teluk Kuantan  
Pada tanggal 23 November 2023

KETUA KOMISI PEMILIHAN UMUM  
KABUPATEN KUANTAN SINGINGI,

ttd.

IRWAN YUHENDI

Salinan sesuai dengan aslinya  
SEKRETARIAT KOMISI PEMILIHAN UMUM  
KABUPATEN KUANTAN SINGINGI  
Plh. Kepala Sub Bagian Hukum dan SDM,  
  
Maulidi Saputra





LAMPIRAN XV  
KEPUTUSAN KOMISI PEMILIHAN UMUM  
KABUPATEN KUANTAN SINGINGI  
NOMOR 603 TAHUN 2023  
TENTANG  
PENETAPAN LOKASI PEMASANGAN ALAT  
PERAGA KAMPANYE PEMILU DI WILAYAH  
KABUPATEN KUANTAN SINGINGI DALAM  
PEMILIHAN UMUM TAHUN 2024

PENETAPAN LOKASI PEMASANGAN ALAT PERAGA KAMPANYE PEMILU  
DI WILAYAH KABUPATEN KUANTAN SINGINGI DALAM PEMILIHAN UMUM TAHUN 2024

NO	KECAMATAN	DESA/KELURAHAN	LOKASI PEMASANGAN APK
1	SINGINGI HILIR	PETAI	JALAN LINTAS PEKANBARU -TALUK KUANTAN. RT 003 RW 001
			DEPAN KANTOR DESA LAMA
			SIMPANG TRANS. RT 004 RW 002 DUSUN TUA
			RT 015 DUSUN POLONG TAONDAM DEPAN TIMBANGAN
2	SINGINGI HILIR	KOTO BARU	RT 07/RW 02, JLN. RAYA PEKANBARU-TALUK KUANTAN
			RT 07/RW 02, JLN. RAYA PEKANBARU-TALUK KUANTAN
			RT 08/RW 03, JLN. RAYA PEKANBARU-TALUK KUANTAN
			RT 13/RW 04, JLN. RAYA PEKANBARU-TALUK KUANTAN
3	SINGINGI HILIR	SUNGAI PAKU	RT 04/RW 02, JLN. RAYA PEKANBARU-TALUK KUANTAN
			RT 02/ RW 01, JLN. RAYA PEKANBARU-TALUK KUANTAN
4	SINGINGI HILIR	TANJUNG PAUH	JLN, LINTAS PEKAN BARU -TALUK KUANTAN RT 01/ RW 01SP.KORAN
			JLN LINTAS PEKAN BARU-TALUK KUANTAN RT 09/RW 05 KOTO TUO
			JLN LINTAS PEKAN BARU-TLK KUANTAN.RT 12/RW06 PENGHIJAUAN
			JLN LINTAS PEKAN BARU-TLK KUANTAN, RT 13/RW 07 SAKO
5	SINGINGI HILIR	SIMPANG RAYA	JALAN POROS UJUNG RT002-RW001
			JALAN POROS UJUNG RT010-RW002
			JALAN POROS RT018-RW006
			JALAN POROS RT011-RW003
6	SINGINGI HILIR	SUNGAI BULUH	RT 01 DUSUN WANASARI LOKASI SIMPANG LIMA
			RT 18 DUSUN BULUH JAYA LOKASI PINGGIR LAPANGAN RK 5
			RT 23 DUSUN SUNGAI KUNING LOKASI SIMPANG 4 SD N 006
7	SINGINGI HILIR	SUMBER JAYA	LAPANGAN BOLA KAKI DUSUN JADI MULYA
			LAPANGN BURUNG DARA
			LAPANGAN BOLA KAKI DUSUN SUMBER SARI



8	SINGINGI HILIR	SUKA DAMAI	JLN POROS BLOK A RT 1 RW 1
			DEPAN LAPANGAN BOLA KAKI
			KOMPLEKS PASAR
			JALAN POROS RT 15
9	SINGINGI HILIR	MUARA BAHAN	JALAN POROS SENTRA SALIM SIMPANG
			JALAN BRAWIJAYA SIMPANG 3 RT 09 RW 03
			JALAN GAJAH MADA LAPANGAN VOLI RT 06 RW 02
			JALAN POROS MUARA BAHAN SIMPANG 3 RT 01 RK 01
10	SINGINGI HILIR	BUKIT RAYA	JL. KULIM RT.005 / RW. 002 , DSN, NUSA INDAH
			JL. PEMUDA, RT.008/RW.003 DSN, BANJAR SARI
			JL. PEMUDA RT.014/RW.004 DSN, SIMPANG INDAH
11	SINGINGI HILIR	BERINGIN JAYA	AREA PASAR RABU, JLN. JENDERAL SUDIRMAN, RT 05/RW 02, DUSUN 1
			JLN. JENDERAL SUDIRMAN, RT 11/RW 05 DUSUN 2
			JLN. POROS, RT 23/RW 01, DUSUN 1
			RT 24/RW 09, DUSUN 5
12	SINGINGI HILIR	SUKA MAJU	RT 020 RW 010, LAHAN IBU RUSWATI
			RT 020 RW 010, LAHAN BAPAK RIAWAN
			RT 004 RW 002, LAHAN BAPAK H. WARNO ALM
			RT 008, RW 003, LAHAN BAPAK H. NARTO ALM
			RT 010 RW 003, LAHAN PARKIR PASAR DESA SUKAMAJU
			RT 014 RW 006, LAHAN BAPAK SURATNO
			RT 018 RW 008, LAHAN BAPAK SURATNO
			RT 021 RW 010, PERUMAHAN AFDELLING I PT ADIMULIA AGROLESTARI KEBUN SEI TESSO

Ditetapkan di Teluk Kuantan  
Pada tanggal 23 November 2023

KETUA KOMISI PEMILIHAN UMUM  
KABUPATEN KUANTAN SINGINGI,

ttd.

IRWAN YUHENDI

Salinan sesuai dengan aslinya  
SEKRETARIAT KOMISI PEMILIHAN UMUM  
KABUPATEN KUANTAN SINGINGI  
Plh. Kepala Sub Bagian Hukum dan SDM,  
  
Maulidi Saputra





**KOMISI PEMILIHAN UMUM  
KABUPATEN KEPULAUAN MERANTI**

**KEPUTUSAN KOMISI PEMILIHAN UMUM KABUPATEN KEPULAUAN MERANTI  
NOMOR 228 TAHUN 2023**

**TENTANG**

**PERUBAHAN ATAS KEPUTUSAN KOMISI PEMILIHAN UMUM KABUPATEN  
KEPULAUAN MERANTI NOMOR 225 TAHUN 2023 TENTANG LOKASI  
PEMASANGAN ALAT PERAGA KAMPANYE PEMILIHAN UMUM  
TAHUN 2024 DI KABUPATEN KEPULAUAN MERANTI**

**KETUA KOMISI PEMILIHAN UMUM KABUPATEN KEPULAUAN MERANTI,**

Menimbang : a. bahwa untuk melaksanakan ketentuan Pasal 36 ayat (3) huruf b Peraturan Komisi Pemilihan Umum Nomor 15 Tahun 2023 tentang Kampanye Pemilihan Umum;

b. bahwa berdasarkan Berita Acara Nomor: 2166/PL.01.6-BA/1410/2023 tentang Perubahan Penetapan Lokasi Pemasangan Alat Peraga Kampanye Pemilihan Umum Tahun 2024 di Kabupaten Kepulauan Meranti;

c. bahwa berdasarkan pertimbangan sebagaimana dimaksud dalam huruf a dan huruf b, perlu menetapkan Keputusan Komisi Pemilihan Umum Kabupaten Kepulauan Meranti tentang Perubahan Atas Keputusan Komisi Pemilihan Umum Kabupaten Kepulauan Meranti Nomor 225 Tahun 2023 tentang Lokasi Pemasangan Alat Peraga Kampanye Pemilihan Umum Tahun 2024 di Kabupaten Kepulauan Meranti;

Mengingat : 1. Undang-Undang Nomor 7 Tahun 2017 tentang Pemilihan Umum (Lembaran Negara Republik Indonesia Tahun 2017 Nomor 182, Tambahan Lembaran Negara Republik Indonesia Nomor 6109) sebagaimana telah diubah dengan Undang-Undang Nomor 7 Tahun 2023

tentang Penetapan Peraturan Pemerintah Pengganti Undang-Undang Nomor 1 Tahun 2022 tentang Perubahan Atas Undang-Undang Nomor 7 Tahun 2017 tentang Pemilihan Umum Menjadi Undang-Undang (Lembaran Negara Republik Indonesia Tahun 2023 Nomor 54, Tambahan Lembaran Negara Republik Indonesia Nomor 6863);

2. Peraturan Komisi Pemilihan Umum Nomor 8 Tahun 2019 tentang Tata Kerja Komisi Pemilihan Umum, Komisi Pemilihan Umum Provinsi, Komisi Pemilihan Umum Kabupaten/Kota (Berita Negara Republik Indonesia Tahun 2019 Nomor 320) sebagaimana telah diubah beberapa kali, terakhir dengan Peraturan Komisi Pemilihan Umum Nomor 12 Tahun 2023 Tentang Perubahan Kelima Atas Peraturan Komisi Pemilihan Umum Nomor 8 Tahun 2019 tentang Tata Kerja Komisi Pemilihan Umum, Komisi Pemilihan Umum Provinsi, dan Komisi Pemilihan Umum Kabupaten/Kota (Berita Negara Republik Indonesia Tahun 2023 Nomor 377);
3. Peraturan Komisi Pemilihan Umum Nomor 3 Tahun 2022 tentang Tahapan dan Jadwal Penyelenggaraan Pemilihan Umum Tahun 2024 (Berita Negara Republik Indonesia Tahun 2022 Nomor 574);
4. Peraturan Komisi Pemilihan Umum Nomor 15 Tahun 2023 tentang Kampanye Pemilihan Umum (Berita Negara Republik Indonesia Tahun 2023 Nomor 548) sebagaimana telah diubah dengan Peraturan Komisi Pemilihan Umum Nomor 20 Tahun 2023 tentang Perubahan Atas Peraturan Komisi Pemilihan Umum Nomor 15 Tahun 2023 tentang Kampanye Pemilihan Umum (Berita Negara Republik Indonesia Tahun 2023 Nomor 816);
5. Keputusan Komisi Pemilihan Umum Nomor 1621 Tahun 2023 tentang Pedoman Teknis Pelaksanaan Kampanye Pemilihan Umum;



MEMUTUSKAN:

Menetapkan : KEPUTUSAN KOMISI PEMILIHAN UMUM KABUPATEN KEPULAUAN MERANTI TENTANG PERUBAHAN ATAS KEPUTUSAN KOMISI PEMILIHAN UMUM KABUPATEN KEPULAUAN MERANTI NOMOR 225 TAHUN 2023 TENTANG LOKASI PEMASANGAN ALAT PERAGA KAMPANYE PEMILIHAN UMUM TAHUN 2024 DI KABUPATEN KEPULAUAN MERANTI.

KESATU : Menetapkan Perubahan Lokasi Pemasangan Alat Peraga Kampanye Pemilihan Umum Tahun 2024 di Kabupaten Kepulauan Meranti sebagaimana tercantum dalam Lampiran yang merupakan bagian tidak terpisahkan dari Keputusan ini.

KEDUA : Lokasi Pemasangan Alat Peraga Kampanye Pemilihan Umum Tahun 2024 sebagaimana dimaksud dalam Diktum KESATU berada diseluruh Kelurahan dan Desa di Kabupaten Kepulauan Meranti.

KETIGA : Lokasi Pemasangan Alat Peraga Kampanye Pemilihan Umum Tahun 2024 dilaksanakan dengan mempertimbangkan etika, estetika, kebersihan, dan keindahan kota atau kawasan setempat sesuai dengan ketentuan peraturan perundang-undangan.

KEEMPAT : Keputusan ini mulai berlaku pada tanggal ditetapkan.

Ditetapkan di Selatpanjang  
pada tanggal 23 November 2023

KETUA KOMISI PEMILIHAN UMUM  
KABUPATEN KEPULAUAN MERANTI,

ttd.

ABU HAMID

Salinan sesuai dengan aslinya

SEKRETARIAT KOMISI PEMILIHAN UMUM  
KABUPATEN KEPULAUAN MERANTI

Sekretaris,



AFRIADI MAHYU

LAMPIRAN  
KEPUTUSAN KOMISI PEMILIHAN  
UMUM KABUPATEN KEPULAUAN  
MERANTI NOMOR 228 TAHUN 2023  
TENTANG PERUBAHAN ATAS  
KEPUTUSAN KOMISI PEMILIHAN  
UMUM KABUPATEN KEPULAUAN  
MERANTI NOMOR 225 TAHUN 2023  
TENTANG LOKASI PEMASANGAN ALAT  
PERAGA KAMPANYE PEMILIHAN  
UMUM TAHUN 2024 DI KABUPATEN  
KEPULAUAN MERANTI

LOKASI PEMASANGAN ALAT PERAGA KAMPANYE PEMILIHAN UMUM  
TAHUN 2024 DI KABUPATEN KEPULAUAN MERANTI

1. KECAMATAN TEBING TINGGI

NO	KELURAHAN/ DESA	NAMA JALAN
1	SELATPANJANG KOTA	JL. TANJUNG HARAPAN SIMPANG GG. DUNGUN RT 003 RW 001
		JL. TANJUNG HARAPAN SIMPANG NELAYAN RT 002 RW 001
		JL. YOS SUDARSO (DEKAT KANTOR PAJAK) RT 001 RW 008
		JL. RUMBIA UJUNG PERSIMPANGAN JALAN YOS SUDARSO (DEPAN LAPANGAN GELORA RT 003 RW 009
		JL. MANGGIS RT 002 RW 010
		JL. GELORA SIMPANG JL DURIAN RT 005 RW 010
		JL. DURIAN DAN JL. UTAMA RT 001 RW 009
		JL. UTAMA RT 002 RW 009
		JL. PEMBANGUNAN II RT 002 RW 009
2	SELATPANJANG BARAT	JL. TERATAI (SAMPING PUJASERA ALANG) RT 002 RW 003
		JL. IBRAHIM UJUNG (PERSIMPANGAN) RT 003 RW 006
		JL. IBRAHIM UJUNG (DALAM) RT 003 RW 006
		JL. H. SULAIMAN (SAMPING AIR JERNIH) RT 003 RW 006
		JL. BELANAK (SIMPANG JL SUAK NIPAH) RT 004 RW 005



		JL. H. SULAIMAN RT 002 RW 006
		JL. CIK PUAN / JL. TERUBUK UJUNG RT 003 RW 005
		JL. SUAK NIPAH RT 001 RW 006
		JL. H SULAIMAN GG. ARAFIQ RT 002 RW 006
3	SELATPANJANG SELATAN	JL. TELADAN RT/RW 001/007
		JL. ALAH AIR RT/RW 001/005
		JL. PERUMBI RT/RW 002/009
		JL. KENCANA RT/RW 001/006
		JL. NUSA INDAH RT/RW 001/010
		JL. IBRAHIM RT/RW 003/004
4	SELATPANJANG TIMUR	JL. DORAK SIMPANG PRAMUKA RT 003 RW 001
		JL. UTAMA RT 001 RW 004
		JL. INPRES LAPANGAN BOLA VOLLY RT 002 RW 015
		JL. RINTIS RT 002 RW 017
		JL. DORAK DEPAN TAMAN LAMR RT 001 RW 005
		JL. PERUMBI RT 001 RW 018
5	BANGLAS	JL. DORAK (BASCAME PSPD DORAK) RT 002 RW 001
		JL. DORAK UJUNG (PELABUHAN) RT 002 RW 001
		JL. PRAMUKA (STADION MAHMUD DJALAL) RT 002 RW 001
		JL. PEMUDA SETIA (LAPANGAN SIMPANG MIE SAGU) RT 001 RW 002
		JL. BANGLAS UJUNG (SIMPANG PEMUDA SETIA) RT 002 RW 001
		JL. BAMBU KUNING (SIMPANG JL. PELABUHAN) RT 001 RW 002
		JL. PERUMBI RT 002 RW 002
6	ALAH AIR	JL. UTAMA RT 01 RW 04
		JL. UTAMA RT 03 RW 04
		JL. PERJUANGAN RT 01 RW 05
		JL. PERJUANGAN RT 01 RW 05
		JL. PERJUANGAN RT 04 RW 01
		JL. PERJUANGAN RT 02 RW 01 SIMPANG MAT TAHER
7	ALAH AIR TIMUR	JL. PELAJAR & JL. SEI NIUR (SIMPANG SUPRA) RT 03/RW 04
		JL. BAMBU UJUNG (SIMPANG TIGA) RT 03/RW 03
		JL. SIDOMULYO (SEBELAH KANTOR BUMDES) RT 03/RW 03
		JL. PERUMBI (SIMPANG TIGA ARAH JL. RINTIS LAUT) RT 02/RW 06
8	SESAP	JL. SEI. DATU RT 02 RW 01 DUSUN 01
		JL. SEI. DATU RT 06 RW 03 DUSUN 03
		JL. SEI. DATU RT 05 RW 03 DUSUN 03



9	BANGLAS BARAT	JL. RINTIS LAUT SIMPANG JL. SIDOMULYO RT 001 RW 002
		JL. MAHMUD UJUNG RT 002 RW 002
		JL. SEDULUR SIMPANG JL. BAMBU KUNING RT 003 RW 001
		JL. SEDULUR UJUNG RT 003 RW 001

2. KECAMATAN RANGSANG BARAT

NO	KELURAHAN/ DESA	NAMA JALAN
	KECAMATAN RANGSANG BARAT	JL. OLAH RAGA
1	SEGOMENG	JL. KY. KHABIRUDIN
		JL. PURWOSARI
		JL. RAY ARJUNA
		JL. KARYAMUKTI
2	BANTAR	JL. PELABUHAN
		JL. UTAMA
		JL. ABDULLAH
		JL. OLAH RAGA
		JL. POROS
3	ANAK SETATAH	JL. UTAMA
		JL. ARIEF RAHMAN HAKIM
		JL. PERTANIAN
		JL. PARIWISATA
		JL. NELAYAN
		JL. MUHAMMADIAH
4	LEMANG	JL. PELABUHAN
		JL. PELAJAR
		JL. ABI YAZID
		JL. MASJID
5	BOKOR	JL. TANAH KUNING
		JL. H. M. KASIM
		JL. H. IBRAHIM
		JL. PARIT SADAR KASIH
		JL. PELITA I DAN II
6	SUNGAI CINA	JL. RAHMAT
		JL. M. RUSTAM
		JL. SAFA'AT
		JL. H. MUSTAFA
7	MELAI	JL. GEMBOL
		JL. TOK SAID PARIT SUKAJADI
		JL. H. M. ZEIN
8	TELAGA BARU	JL. JEPUN
		JL. PELAJAR
		JL. SULAIMAN
9	BINA MAJU	JL. ARJAN PARIT RODI
		JL. H. MUKRI PARIT TENGAH
		JL. H. TAMYIS PARIT KASIH
		JL. IMRAN PARIT LAPIS
10	SIALANG PASUNG	JL. PENGHULU MAMAT
		JL. OLAHRAGA
		JL. MASJID
		JL. SURAU NURUL IMAN
		JL. HANG TUAH
		JL. PELAJAR
		JL. POROS
11	PERMAI	JL. DURIAN
		JL. H. ABDULLAH

		JL. SELAT MELAKA JL. H. M. ALI
12	MEKAR BARU	JL. TOK GARANG JL. H. M. ALI PARIT BARAT JL. MAWAR

3. KECAMATAN RANGSANG

NO	KELURAHAN/ DESA	NAMA JALAN
1	TANJUNG SAMAK	JL. H. IRSYAD RT 001 RW 001
		JL. H. IRSYAD RT 002 RW 003
		JL. AHMAD YANI RT 002 RW 002
		JL. AHMAD YANI RT 002 RW 003
		JL. AHMAD YANI RT 002 RW 004
		JL. H. ANWAR RT 001 RW 003
		JL. H. ANWAR RT 001 RW 003
		JL. DIPONEGORO RT 003 RW 002
		JL. DIPONEGORO RT 001 RW 006
		JL. IMAM BONJOL RT 001 RW 006
		JL. IMAM BONJOL RT 001 RW 007
		JL. SUDIRMAN RT 002 RW 006
		JL. ROESMAN RT 001 RW 005
2	TANJUNG MEDANG	JL. POROS DUSUN 1 RT 001 RW 002
		JL. POROS DUSUN 2 RT 002 RW 003
		JL. POROS DUSUN 2 RT 001 RW 005
		JL. POROS DUSUN 3 RT 002 RW 006
		JL. VIHARA RT 001 RW 001
3	GEMALA SARI	JL. SUKARAMAI RT 001 RW 001
		JL. POROS RT 003 RW 002
		JL. POROS RT 003 RW 002
		JL. POROS RT 006 RW 003
		JL. POROS RT 007 RW 003
		JL. POROS RT 009 RW 004
		JL. POROS RT 011 RW 005
		JL. ABD SYARIF RT 002 RW 001
		JL. PELABUHAN RT 001 RW 001
4	TOPANG	JL. PARIT JAWA RT 002 RW 002
		JL. PARIT JAWA RT 002 RW 002
		JL. KYAI AHMAD RT 001 RW 011
		JL. KYAI AHMAD RT 001 RW 011
		JL. KYAI AHMAD RT 001 RW 011
		JL. UTAMA RT 001 RW 003
		JL. PARIT BARU RT 001 RW 010
		JL. PEMUDA RT 001 RW 010
		JL. PEMUDA RT 001 RW 005
		JL. PARIT MASJID RT 001 RW 009
		JL. ANTARA RT 001 RW 008
5	PENYAGUN	JL. AHMAD RT 001 RW 001
		JL. M NOR RT 002 RW 001
		JL. REVOLUSI RT 001 RW 001
		JL. REVOLUSI RT 001 RW 001
		JL. SUKA MULIA RT 003 RW 002
		JL. SIALANG PULAI RT 005 RW 003
		JL. H. SYARIF RT 008 RW 004
		JL. M. ALI RT 007 RW 004
		JL. M. ALI RT 007 RW 004



6	REPAN	JL. M. HASSAN RT 005 RW 003
		JL. UTAMA RT 011 RW 006
		JL. PERIKANAN RT 001 RW 001
		JL. PELABUHAN RT 005 RW 003
		JL. TONGKAT IBRAHIM RT 001 RW 001
7	TANJUNG BAKAU	JL. DIPONEGORO RT 001 RW 001
		JL. DIPONEGORO RT 001 RW 003
		JL. DIPONEGORO RT 001 RW 005
		JL. PARIT SARWI RT 001 RW 005
		JL. PARIT SARWI RT 002 RW 005
		JL. SIDOMULYO RT 002 RW 001
		JL. JEND SUDIRMAN RT 001 RW 001
8	TELUK SAMAK	JL. DATUK PUASE RT 002 RW 003
		JL. SULTAN SYARIF KASIM RT 001 RW 006
		JL. SULTAN SYARIF KASIM RT 001 RW 005
		JL. SULTAN SYARIF KASIM RT 002 RW 004
		JL. SULTAN SYARIF KASIM RT 002 RW 002
9	SUNGAI GAYUNG KIRI	JL. SULTAN SYARIF KASIM RT 003 RW 001
		JL. UTAMA RT 002 RW 001
		JL. UTAMA RT 005 RW 003
		JL. UTAMA RT 008 RW 004
		JL. HANG TUAH RT 005 RW 003
		JL. POROS RT 009 RW 005
10	CITRA DAMAI	JL. POROS RT 010 RW 005
		JL. AHMAD YANI RT 001 RW 001
		JL. AHMAD YANI RT 002 RW 003
		JL. IMAM BONJOL RT 001 RW 004
		JL. IMAM BONJOL RT 001 RW 005
		JL. ROESMAN RT 002 RW 001
11	DWI TUNGGAL	JL. UTAMA RT 001 RW 002
		JL. SUDIRMAN RT 002 RW 001
		JL. SUDIRMAN RT 002 RW 001
		JL. SUDIRMAN RT 001 RW 004
		JL. PEMBANGUNAN II RT 002 RW 002
12	WONOSARI	JL. DIPONEGORO RT 001 RW 004
		JL. UTAMA RT 001 RW 001
		JL. UTAMA RT 001 RW 001
		JL. BANDARSYAH RT 002 RW 001
		JL. PEMBANGUNAN RT 001 RW 003
		JL. SIDODADI RT 002 RW 001
13	TEBUN	JL. PELAJAR RT 001 RW 001
		JL. MUHAMMAD RT 001 RW001
		JL. SIMPANG INDAH RT 003 RW 005
14	TANJUNG GEMUK	JL. IMAM ISMAIL RT 002 RW 001
		JL. REZEKI RT 001 RW 001
		JL. REZEKI RT 002 RW 002
		JL. GEMILANG RT 002 RW 003
		JL. APOLLO RT 001 RW 005
		JL. POROS RT 001 RW 005

4. KECAMATAN TEBING TINGGI BARAT

NO	KELURAHAN/ DESA	NAMA JALAN
	TEBING TINGGI BARAT	JL. PERUMBI (TEPI JALAN SEBELAH SELATAN DARI JEMBATAN PERUMBI KEBARAT SEPANJANG ± 200 M)
1	ALAI	JL. PERUMBI (TEPI JALAN SEBELAH UTARA DARI RUMAH SINGGAH BPK IRWAN NASIR KEBARAT SEPANJANG ± 200 M)
		JL. PERUMBI (TEPI JALAN SEBELAH UTARA DARI SIMPANG JALAN NANGKA KEARAH BARAT SAMPAI SIMPANG TOWER)
		JL. MASJID AR-RAHMAN (TEPI JALAN SEBELAH UTARA DARI PERBATASAN MEKONG KEARAH TIMUR SEPANJANG ± 200 M)
		JL. MANGUN PAWIRO (TEPI JALAN SEBELAH BARAT DARI SIMPANG JALAN DURIAN KEARAH UTARA SEPANJANG ± 200 M)
		JL. PENGHULU MANAP (TEPI JALAN SEBELAH TIMUR DARI KEDAI ARIP KEARAH SELATAN SEPANJANG ± 200 M)
2	TENAN	JL. UTAMA (TEPI JALAN SEBELAH UTARA DARI RUMAH IBRAHIM KE ARAH TIMUR SEPANJANG ± 200 M)
		JL. UTAMA (TEPI JALAN SEBELAH UTARA DARI SIMPANG PELABUHAN KE ARAH BARAT SEPANJANG ± 150 M)
		JL. UTAMA (TEPI JALAN SEBELAH TIMUR DARI SEKRETARIAT PPS KE ARAH UTARA SEPANJANG ± 200 M)
		JL. UTAMA (TEPI JALAN SEBELAH UTARA DARI SIMPANG JALAN PUSARA KE ARAH BARAT SEPANJANG ± 150 M)
3	INSIT	JL. M YAKUB RT.01 RW.02 (TEPI JALAN SEBELAH TIMUR DARI TK SAMPAI MDA)
		JL. KH AFFANDI RT.03 RW.03 DUSUN SUNGAI PARIT (TEPI JALAN SEBELAH UTARA JALAN DARI RUMAH SURUR SAMPAI RUMAH RATNA)
		JL. KH AFFANDI RT.03 RW.03 DUSUN SUNGAI PARIT (TEPI JALAN SEBELAH UTARA DARI RUMAH TETI SAMPAI YUS)
		JL. KH AFFANDI RT.02 RW.05 (TEPI JALAN SEBELAH UTARA DARI RUMAH BAPAK ZUBIR SAMPAI RUMAH IBU NAP)
		JL. PELABUHAN RT.03 RW.01 DUSUN SERINGGAM (TEPI JALAN SEBELAH TIMUR DARI RUMAH JERFRI SAMPAI RUMAH SAIDI)



4	TANJUNG	JL. BAHAGIA (TEPI JALAN SEBELAH TIMUR DARI RUMAH SAIRIN SAMPAI RUMAH HANAFI SEPANJANG LEBIH KURANG $\pm 100$ M)
		JL. BAHAGIA (TEPI JALAN SEBELAH BARAT DARI JEMBATAN SIMPANG TIGA JALAN TANAH MERAH KE UTARA SAMPAI SEBELUM SARANG WALET AHING)
		JL. PELABUHAN (TEPI JALAN SEBELAH SELATAN DARI JEMBATAN SIMPANG TIGA JALAN BAHAGIA KETIMUR SAMPAI RUMAH IBU ARJUNA SEPANJANG $\pm 100$ M)
		JL. TANAH MERAH (TEPI JALAN SEBELAH UTARA DARI RUMAH MISYATI SAMPAI RUMAH HENDRI)
		JL. TANAH MERAH (TEPI JALAN SEBELAH UTARA DARI RUMAH SUBARJO SAMPAI SIMPANG JL.H. MUKHTAR)
5	TANJUNG PERANAP	JL. PUTRI TUJUH (TEPI JALAN SEBELAH BARAT, DARI LAPANGAN BOLA KAKI KESELATAN $\pm 150$ M)
		JL. SIDODADI (TEPI JALAN SEBELAH BARAT DARI SIMPANG JALAN SEPAKAT KEARAH SELATAN SEPANJANG $\pm 150$ M)
		JL. POROS ALAI KAMPUNG BALAK (TEPI JALAN SEBELAH SELATAN DARI SIMPANG JL. POROS KAMPUNG BALAK – MENGKIKIP KEARAH TIMUR SEPANJANG $\pm 150$ M).
		JL. PELABUAHAN (TEPI JALAN SEBELAH TIMUR DARI SIMPANG JALAN SEPAKAT KEARAH UTARA SEPANJANG $\pm 150$ M)
6	KUNDUR	JL. MASJID AL-MUTTAQIN (TEPI JALAN SEBELAH SELATAN 150 M DARI SIMPANG JL. PERDAMAIAN KEARAH BARAT SEPANJANG $\pm 200$ M)
		JL. MASJID AL-MUTTAQIN (TEPI JALAN SEBELAH UTARA DARI SIMPANG JL. PELAYAR KEARAH BARAT SEPANJANG $\pm 200$ M)
		JL. MASJID AL-MUTTAQIN (TEPI JALAN SEBELAH SELATAN 150 METER DARI SIMPANG JALAN KİYAI ASMUNI KETIMUR SEPANJANG $\pm 150$ M)
		JL. PESUNTAI (TEPI JALAN SEBELAH TIMUR DARI RUMAH BPK WAKIJAN NUGROHO KEARAH UTARA SAMPAI RUMAH BAPAK SAIPUL)
		JL. ALAI MENGKIKIP (TEPI JALAN SEBELAH UTARA 50 M DARI SIMPANG JETY/PT EMP KEARAH TIMUR SEPANJANG $\pm 150$ M)
7	MEKONG	JL. MAKHROJI (TEPI JALAN SEBELAH UTARA DEPAN GANG JAMBU SEPANJANG $\pm 50$ M)

		JL. MAKHROJI (TEPI JALAN SEBELAH SELATAN DARI SDN 14 KEARAH BARAT SEPANJANG ± 150 M)
		JL. KUALA PARIT (TEPI JALAN SEBELAH BARAT 100 M DARI SIMPANG JALAN MAKHROJI KEARAH UTARA SEPANJANG ± 100 M)
		JL. MAKHROJI (TEPI JALAN SEBELAH SELATAN DARI PERSIMPANGAN JL. H. MAKSUM KEARAH BARAT SEPANJANG ± 200 M)
		JL. CIK DAGANG /JL.PELABUHAN PENYEBERANGAN MEKONG - PULAU MERBAU ( TEPI JALAN SEBELAH TIMUR 50 M DARI PELABUHAN KEARAH SELATAN SEPANJANG ± 200 M)
		JL. MAKHROJI (TEPI JALAN SEBELAH SELATAN, DARI SIMPANG TIGA JL. CIK DAGANG KEARAH TIMUR SEPANJANG ± 200 M)
		JL. H. SALEH (TEPI JALAN SEBELAH BARAT, DARI SIMPANG EMPAT JL. TANJUNG LEBAT KEARAH UTARA SEPANJANG ± 150 METER)
8	BATANG MALAS	JL. MAHMUDI, RT 06 RW 03 DUSUN II BAGIANGUS (TEPI JALAN SEBELAH BARAT, MULAI DARI SIMPANG MUSHOLLA AT-TAQWA KE UTARA SEPANJANG ±150 M)
		JL. KH KHUMAIDI DI RT 02 RW 01 DUSUN BATANG MALAS (TEPI JALAN SEBELAH UTARA, MULAI DARI DEPAN KEDAI SARIF KE BARAT SEPANJANG ± 200 M)
		JL. PELAJAR, RT 05 RW 02 DUSUN I BATANG MALAS (TEPI JALAN SEBELAH TIMUR, MULAI DARI DEPAN KEDAI MASHUD KE UTARA SEPANJANG ± 150 M)
		JL. MAHMUDI, RT 06 RW 03 DUSUN II BAGIANGUS (TEPI JALAN SEBELAH TIMUR, MULAI 20 M DARI SIMPANG AL-MUTTAQIN KE SELATAN SEPANJANG ± 150 M)
		JL. KH. ROFI'I, RT 05 RW 02 DUSUN II BATANG MALAS (TEPI JALAN SEBELAH UTARA, MULAI DARI DEPAN KEDAI ATEK KE BARAT SEPANJANG ± 150 M)
9	MANTIASA	JL. TAMAN SISWA (TEPI JALAN SEBELAH SEBELAH TIMUR, DARI SIMPANG MTS NURUL HUDA KEARAH SELATAN SEPANJANG ± 150 M)
		JL. TAMAN SISWA (TEPI JALAN SEBELAH TIMUR SEPANJANG DARI RUMAH



		BAPAK M. KHUSNI SAMPAI RUMAH BAPAK MURIDAN SEPANJANG ± 200 M)
		JL. BATANG MAHANG (TEPI JALAN SEBELAH BARAT DARI RUMAH BAPAK NUAR SAMPAI RUMAH BAPAK ADI LEBIH KURANG SEPANJANG ± 200 M)
		JL. BATANG SUNTAI (TEPI JALAN SEBELAH BARAT, DARI SIMPANG JL. SEI JAMBU KEARAH SELATAN SEPANJANG ± 80 M)
		JL. BATANG SUNTAI (TEPI JALAN SEBELAH TIMUR, 50 METER DARI SIMPANG JL. SEI JAMBU KEARAH UTARA SEPANJANG ± 150 M)
		JL. BATANG SUNTAI (TEPI JALAN SEBELAH TIMUR, DARI SIMPANG JL. BATANG SUNTAI KE SELATAN SEPANJANG ± 200 M)
10	GOGOK DARUSSALAM	JL. UTAMA GOGOK RT 002 RW 001 DUSUN GOGOK (TEPI JALAN SEBELAH UTARA DARI RUMAH BAPAK PAMUDIDOYO SAMPAI PLTD GOGOK)
		JL. UTAMA GOGOK RT.02 RW.02 DUSUN GOGOK (TEPI JALAN SEBELAH UTARA DEPAN TANAH PEMDA /DEPAN MASJID JAMI' AL-MUAWANAH SEPANJANG ± 200 M)
		JL. UTAMA GOGOK RT.01 RW.04 DUSUN AIR GEMURUH (TEPI JALAN SEBELAH UTARA DARI DEPAN LAPANGAN SEPAK BOLA GOGOK DARUSSALAM KE BARAT SEPANJANG ± 200 M)
		JL. UTAMA GOGOK RT 02 / RW 04 DUSUN AIR GEMURUH (TEPI JALAN SEBELAH UTARA DARI JALAN M.YUSUF LONG KE BARAT LEBIH KURANG SEPANJANG ± 200 M)
11	MAINI DARUL AMAN	JL. SENTOSA (TEPI JALAN SEBELAH BARAT, DARI SIMPANG SALI KEA RAH SELATAN SEPANJANG ± 150 M)
		JL. SENTOSA (TEPI JALAN SEBELAH TIMUR, DARI RUMAH BAPAK SURATIN SAMPAI RUMAH BAPAK KATIRAN)
		JL. SENTOSA SEI KULU (TEPI JALAN SEBELAH UTARA, DARI RUMAH IBU FATONAH SAMPAI RUMAH BAPAK SAIPUDIN)
12	MENGKIKIP	JL. PELAJAR RT 02 RW 01 (TEPI JALAN SEBELAH TIMUR DARI SIMPANG LAPANGAN VOLI KEARAH SELATAN SEPANJANG ± 100 M)
		JL. H. ALI RT 02 RW 01 (TEPI JALAN SEBELAH UTARA DARI SIMPANG LAPANGAN VUTSAL KEARAH BARAT SEPANJANG ± 50 M)

		JL. PENGARAM RT 02 RW 03 (TEPI JALAN SEBELAH UTARA DARI SD NEGERI 12 LOKAL JAUH KEARAH TIMUR SEPANJANG ± 50 M)
13	ALAI SELATAN	JL. PELIMAU RT 02/RW 01 (TEPI JALAN SEBELAH BARAT DARI SIMPANG TIGA PELIMAU KE ARAH UTARA SEPANJANG ± 250 M)
		JL. PELIMAU RT 02/RW 01 (TEPI JALAN SEBELAH UTARA DARI SIMPANG EMPAT MDA UNWANUL FALLAH KE ARAH TIMUR SEPANJANG ± 250 M)
		JL. KAPAS RT 02/RW 05 (TEPI JALAN SEBELAH TIMUR DARI GORONG-GORONG KE ARAH SELATAN SEPANJANG ± 250 M)
		JL. PELIMAU RT 02/RW 04 (TEPI JALAN SEBELAH UTARA DARI SIMPANG JALAN MANGUN PARWIRO KE ARAH BARAT SEPANJANG ± 250 M)
14	TANJUNG DARUL TAKZIM	JL. UTAMA RT 01 RW 01 (TEPI JALAN SEBELAH BARAT SIMPANG SDN 5 TANJUNG KATUNG DENGAN JARAK ± 150 M)
		JL. TANJUNG KATUNG RT 03 RW 02 (TEPI JALAN SEBELAH TIMUR DEPAN LAPANGAN BOLA KAKI BINAJAYA SEPANJANG ± 150 M)
		JL. TASIK NAMBUS RT 04 RW 02 (TEPI JALAN SEBELAH TIMUR ARAH KE BARAT SIMPANG KANTOR DESA TANJUNG DARUL TAKZIM SEPANJANG ± 150 M)
		JL. HARAPAN RT 05 RW 03 (TEPI JALAN SEBELAH TIMUR SIMPANG MASJID NUR-HIDAYAH SEPANJANG ± 150 M)



5. KECAMATAN MERBAU

NO	KELURAHAN/ DESA	NAMA JALAN
1	TELUK BELITUNG	KL. KONDUR
		JL. UTAMA
		JL. KAMBOJA
		JL. JEND. SUDIRMAN
		JL. S. PARMAN
		JL. KONDUR
		JL. D.I. PANDJAITAN
		JL. KONDUR
		JL. YOS SUDARSO
2	MERANTI BUNTING	JL. GELUGUR SAKTI
		JL. LINTAS BELITUNG
		JL. ABU KASIM OEMAR
		JL. PELABUHAN DUSUN I
		JL. PELABUAHAN DUSUN II
		JL. MANGIS
3	LUKIT	JL. KH. MUKHTI
		JL. TUK PASANG
		JL. SUNGAI KURAU
		JL. PERUSAHAAN PT.ITA
		JL. M. ARIF
4	BAGAN MELIBUR	JL. UTAMA
		JL. KONDUR
5	PELANTAI	JL. M. SYARIF
		JL. H. KHALIFAH SALEH
		JL. ABD. RAHMAN
		JL. H. NAWAWI
6	TANJUNG KULIM	JL. H. UMAR
		JL. SARANA
		JL. NURDIN
		JL. NELAYAN
7	MEKAR SARI	JL. HANG TUAH
		JL. RIAU
		JL. DR. SUTOMO
8	MAYANG SARI	JL. LINTAS MELIBUR
		JL. SUMBER DAYA
		JL. NANGKA
9	SUNGAI ANAK KAMAL	JL. ISTIQAMAH
		JL. MELATI
		JL. SULTAN SYARIF KASIM
		JL. PELAJAR
10	SUNGAI TENGAH	JL. LINTAS SUNGAI TENGAH RT 002 RW 001
		JL. LINTAS SUNGAI TENGAH RT 003 RW 002
		JL. LINTAS SUNGAI TENGAH RT 004 RW 003
		JL. LINTAS LUKIT

6. KECAMATAN PULAU MERBAU

NO	KELURAHAN/ DESA	NAMA JALAN
1	KUALA MERBAU	JL. SETIA PATI (PASAR BARU) RT 001 RW 001
		JL. AMPUAN (SIMPANG TIGA) RT 001 RW 002
		JL. APUAN (SIMPANG TUGU) RT 003 RT 001
		JL. AMPUAN (SIMPANG CEMPAKA) RT 001 RW 001
		JL. AMPUAN (FUTSAL) RT 001 RW 001
		JL. PAWANG KASIM (DEPAN RUMAH NASIR P) RT 002 RW 002
		JL. PAWANG KASIM (SIMPANG EMPAT/MDA LAMA) RT 004 RW 001
		JL. PAWANG KASIM (HADAPAN TANAH BAI CIK) RT 003 RW 002
2	RENAK DUNGUN	JL. PANGLIMA KAMAL RT 002 RW 002 (SIMPANG TIGA DEPAN SDN 8 PULAU MERBAU)
		JL. PANGLIMA KAMAL RT 002 RW 002 (SIMPANG TIGA DIJALAN GANG SERAI)
		JL. PERTANIAN RT 002 RW 003
		JL. PERTANIAN RT 003 RW 003
		JL. GELUGUR RT 001 RW 001
		JL. GELUGUR RT 001 RW 001 (SIMPANG TIGA JALAN TANGGUL)
		JL. UTAMA/PUSTU RT 003 RW 001
		JL. KAMTER RT 004 RW 001
		JL. KAMTER RT 006 RW 001
3	BARAN MELINTANG	JL. PELABUHAN RT 001 RW 001
		JL. UTAMA RT 002 RW 001
		JL. KHATIP MANAF RT 005 RW 001
		JL. H. UMAR RT 002 RW 002
		JL. MAKNYELIS RT 002 RW 002
		JL. MESJID ALHUDA RT 003 RW 001
		JL. POROS RT 004 RW 002
		JL. GERONGGANG RT 001 RW 003
		JL. KARYA BAKTI RT 002 RW 003
4	TELUK KETAPANG	JL. DIPONEGORO RT 001 RW 003
		JL. JEND. SUDIRMAN RT 001 RW 002
		JL. JEND. SUDIRMAN RT 001 RW 002 (SIMPANG TIGA)
		JL. JEND. SUDIRMAN RT 002 RW 002
		JL. Dr. SUTOMO RT 001 RW 001
		JL. HANG TUAH RT 001 RW 002
5	SEMUKUT	JL. PELABUHAN SEMUKUT RT 001 RW 001
		JL. IBRAHIM RT 001 RW 001
		JL. PARIT MESJID RT 002 RW 001
		JL. PARIT BARU RT 001 RW 002
		JL. BELOKOP RT 002 RW 002
		JL. PARIT BARU RT 001 RW 002 (ANTARA SIMPANG TIGA)
		JL. MEMPALAI RT 001 RW 004 (SIMPANG 4)



		JL. MEMPALAI RT 002 RW 004 (SIMPANG TIGA)
		JL. MEMPALAI RT 001 RW 005
		JL. A BAKAR RT 002 RW 004 (PELABUHAN KEMPANG)
6	CENTAI	JL. GOGOK RT 002 RW 003
		JL. GOGOK RT 003 RW 003
		JL. MENGKUDU RT 002 RW 001
		JL. PELONCOR RT 003 RW 001
		JL. CENTAI UJUNG RT 001 RW 001
7	TANJUNG BUNGA	JL. SYARIF KASIM RT 001 RW 001
		JL. SETIA INDRA RT 003 RW 001 (SEKITAR LAPANGAN VOLLY)
		JL. SETIA INDRA RT 002 RW 002
		JL. PANGLIMA DARUSSALAM RT 002 RW 003
8	BATANG MERANTI	JL. SAKA TENGAH RT 002 RW 002
		JL. BATANG MERANTI RT 003 RW 001
		JL. BATANG MERANTI RT 001 RW 002
		JL. BATANG MERANTI RT 001 RW 001
		JL. NYATUH RT 001 RW 003
		JL. NYATUH RT 002 RW 003
9	PANGKALAN BALAI	JL. MESJID NURUL HIDAYAH RT 002 RW 001
		JL. MESJID NURUL HIDAYAH RT 003 RW 001
		JL. BUNGA MELUR RT 002 RW 002
		JL. PELABUHAN RT 002 RW 003
10	PADANG KAMAL	JL. KYAI ABDUL MAJID RT 002 RW 001
		JL. KYAI ABDUL MAJID RT 003 RW 001
		JL. MESJID RT 001 RW 002
		JL. PELAJAR RT 002 RW 002 (DEPAN WARUNG BAKSO)
		JL. PELAJAR RT 002 RW 002 (SIMPANG 4 REMAI)
		JL. PISKUL RT 001 RW 003
		JL. PISKUL RT 001 RW 004
11	KETAPANG PERMAI	JL. JEND. SUDIRMAN RT 001 RW 001
		JL. JEND. SUDIRMAN RT 001 RW 001 (ANTARA JEMBATAN DAN SIMPANG JALAN HANG JEBAT)
		JL. JEND. SUDIRMAN RT 001 RW 003
		JL. HANG KASTURI RT 001 RW 004
		JL. HANG KASTURI RT 002 RW 004
		JL. HANG JEBAT RT 001 RW 002
		JL. HANG JEBAT RT 002 RW 002

7. KECAMATAN TEBING TINGGI TIMUR

NO	KELURAHAN/ DESA	NAMA JALAN
1	LUKUN	JL. POROS RT 010 RW 005
		JL. PENGELAM RT 008 RW 004
		JL. UTAMA HIDAYAT RT 010 RW 005
		JL. PELABUHAN RT 005 RW 003
		JL. PASMAL RT 003 RW 002
		JL. PUSARA RT 011 RW 006
		JL. INPRES RT 012 RW 006
2	SUNGAI TOHOR	JL. PELABUHAN
		JL. ARIFIN
		JL. ABDUL JALIL
		JL. SENTOSA
		JL. ANTARA
		JL. DUSUN TUA
3	NIPAH SENDANU	JL. PARIT BARU RT 006 RW 003
		JL. BUDAYA RT 002 RW 001
		JL. PELABUHAN RT 001 RW 001
		JL. IMAM JANTAN RT 004 RW 002
		JL. PELITA RT 003 RW 001
4	TANJUNG SARI	JL. POROS DUSUN 1 RT 4 RW 2
		JL. ABD. RAHMAN 1 RT 2 RW 1
		JL. KERUKUNAN DUSUN 2 RT 4 RW 2
		JL. SALAMUN DUSUN 1 RT 3 RW 1
		JL. PERDAMAIAN DUSUN 2 RT 2 RW 2
5	TANJUNG GADAI	JL. SUKARAMAI RT 03 RW 01
		JL. PARIT LAPIS RT 04 RW 05
		JL. PARIT SALEH RT 06 RW 02
		JL. BINA DAYA RT 08 RW 02
		JL. MASJID RT 08 RW 02
		JL. HARAPAN RT 10 RW 02
		JL. UTAMA RT 011 RW 03
		JL. PEMUDA RT 12 RW 03
		JL. BATU BATA RT 13 RW 03
		JL. BUNGA RAYA RT 17 RW 04
6	TELUK BUNTAL	JL. PERTANIAN DUSUN I
		JL. H ISMAIL DUSUN I
		JL. H ISMAIL DUSUN III
		JL. H ISMAIL DUSUN III
		JL. H ISMAIL DUSUN III
		JL. MASJID DUSUN II
		JL. GERUNGANG DUSUN II
7	KEPAU BARU	JL. UTAMA RT 004 RW 006
		JL. RUMBIA RT 004 RW 004
		JL. PEMBANGUNAN RT 001 RW 003
		JL. PEMBANGUNAN RT 004 RW 002
		JL. IBRAHIM RT 002 RW 001
8	SUNGAI TOHOR BARAT	JL. H.KHAIDIR RT 02 RW 01 DUSUN 1
		JL. USMAN/JL. TOILAH RT 02 RW 01 DUSUN 1



		JL. TONGKAT KASIM /JL. PELABUHAN RT 001 RW 001 DUSUN I
		JL. TOILAH RT 007 RW 002 DUSUN II
		JL. SUKAJADI RT 004 RW 002 DUSUN II
		JL. WONOSARI RT 005 RW 002 DUSUN II
9	SENDANU DARUL IHSAN	JL. KERUKUNAN
		JL. UTAMA BERINGAN RT 07
		JL. ABDUL RAZAK RT 05
		JL. UTAMA HARAPAN BARU RT 04
		JL. IMAM GELAU RT 02
		JL. M.ALI RT 01
10	BATIN SUIR	JL. TAULADAN RT 03
		JL. AMPERA
		JL. AHMAD
		JL. UTAMA
		JL. PERKEBUNAN
		JL. MASJID

8. KECAMATAN TASIK PUTRI PUYU

NO	KELURAHAN/ DESA	NAMA JALAN
1	TANJUNG PADANG	JL. PELABUHAN TJ PADANG DEPAN KANTOR DESA RT 001 RW 003
		JL. POROS TJ PADANG (SIMPANG 3 PENYEBERANGAN SEI LABU-TEMENAN) RT 002 RW 002
		JL. POROS TJ. PADANG (SIMPANG 4 PELABUHAN SEI HIYU) RT 001 RW 003
2	PUTRI PUYU	JL. POROS SUKAJADI RT/RW 02/03 DUSUN SUKA JADI
		JL. MASJID DAKAL RT/RW 01/01 DUSUN DAKAL
3	MEKAR DELIMA	JL. H.M SAMAN RT 002 RW 001
		JL. ARSIDIK RT 001 RW 002
4	DEDAP	JL. KAMPUNG TERATAI RT 001 RT 004
		JL. RAJA LAUT RT 002 RW 002
		JL. PARIT GAMBUT RT 001 RW 003
		JL. SIMPANG TIGA RT 001 RW 001
		JL. PARIT BUNGA RT 003 RW 006
5	KUDAP	JL. DR. SUTOMO DAN JL. SETIA BUDI
		JL. KARTINI DAN JL. HUSNI TAMRIN
		JL. JEND SUDIRMAN DAN JL. IMAM BONJOL
6	BANDUL	JL. A. YANI RT 002 RW 001 (SIMPANG 3 PASAR)
		JL. A. YANI RT 002 RW 002 (SIMPANG 3 KAMPUNG JAWA)
		JL. POROS RT 002 RW 006 (SIMPANG 3 PESIKU)
		JL. POROS RT 001 RW 008 (SIMPANG 4 BALAK)
7	SELAT AKAR	JL. KUALA DUSUN I RT 002 RW 001
		JL. SIDEREJO SIMPANG TIGA BERNAS III
		JL. SIDEREJO SIMPANG TIGA KP. JAWA DUSUN II RT 002 RW 004
		JL. A. YANI SIMPANG TIGA BELUKAP IV RT 002 RW 005
8	TANJUNG PISANG	JL. SULUNG RT 001 RW 003
		SIMPANG TIGA JL. SULUNG – JL. TELUK
		JL. PENGHIJAUAN RT 002 RW 004
9	MENGKOPOT	JL. ABDUL HAMID RT 002 RW 001
		JL. USMAN DAUD RT 001 RW 004
		JL. USMAN DAUD RT 001 RW 004
		JL. A. BAKAR RT 002 RW 005
10	MENGKIRAU	JL. TUKIMAN RT 001 RW 004
		JL. PELAJAR RT 002 RW 004
		JL. AL-MUTTAQIN RT 002 RW 001
		JL. YUSRI RT 003 RW 005



9. KECAMATAN RANGSANG PESISIR

NO	KELURAHAN/ DESA	NAMA JALAN
1	TANJUNG KEDABU	JL. LADANG BARU DUSUN I RT 001 RW 001
		JL. RUMBIA DUSUN I RT 002 RW 003
		JL. PARIT MESJID DUSUN I RT 003 RW 003
		JL. PARIT TENGAH DUSUN II RT 001 RW 004
		JL. PARIT JAWA DUSUN II RT 001 RW 005
		JL. KAMPUNG API-API DUSUN III RT 001 RW 006
2	BETING	JL. PELABUHAN DUSUN I RT 002 RW 001
		JL. PERHUBUNGAN DUSUN III RT 005 RW 003
		JL. ARAHMAN DUSUN III RT 007 RW 003
3	SOKOP	JL. ONGKOI DUSUN I RT 001 RW 001
		JL. H.A BAKAR OEMAR DUSUN I RT 001 RW 001
		JL. PELITA DUSUN I RT 003 RW 001
		JL. PELITA DUSUN I RT 002 RW 001
		JL. MAKMUR DUSUN II RT 004 RW 002
		JL. MAKMUR DUSUN II RT 004 RW 002
		JL. RUMBIA DUSUN II RT 005 RW 002
		JL. SUKAMAJU DUSUN III RT 007 RW 003
		JL. SUKAMAJU DUSUN III RT 008 RW 003
4	TELESUNG	JL. BANDARAYA DUSUN IV RT 010 RW 004
		JL. POROS DUSUN I RT 001 RW 001
		JL. LESTARI JAYA DUSUN I RT 001 RW 001
		JL. BUSUNG TINGGI DUSUN II RT 001 RW 003
		JL. PANGLONG PESISIR DUSUN II RT 002 RW 002
		JL. LADANG KECIL DUSUN III RT 001 RW 005
5	BUNGUR	JL. LADANG KECIL DUSUN III RT 001 RW 005
		JL. MIL MAJID DUSUN I RT 002 RW 001
		JL. SYARIF NORMAT DUSUN II RT 001 RW 004
6	TENGGAYUN RAYA	JL. POROS MENUJU KECAMATAN DUSUN IV RT 001 RW 007
		JL. TENGGAYUN DUSUN I RT 001 RW 002
		JL. SADIO DUSUN II RT 002 RW 003
		JL. SADIO DUSUN II RT 001 RW 004
		JL. SUKA MAJU DUSUN II RT 002 RW 004
		JL. ANTARA DUSUN III RT 001 RW 005
7	SENDAUR	JL. PRAMUKA DUSUN I RT 001 RW 002
		JL. PRAMUKA DUSUN II RT 002 RW 002
		JL. PRAMUKA DUSUN III RT 002 RW 001
		JL. NIBUNG DUSUN II RT 002 RW 001
		JL. TELADAN DUSUN III RT 002 RW 001
		JL. TELADAN DUSUN III RT 001 RW 002

8	KAYU ARA	JL. PHL. OEMAR KASIM DUSUN III HARAPAN RT 014 RW 006
		JL. PHL. OEMAR KASIM DUSUN II PELITA RT 008 RW 004
		JL. PHL. OEMAR KASIM DUSUN II PELITA RT 008 RW 004
		JL. PHL. OEMAR KASIM DUSUN II PELITA RT 006 RW 003
		JL. SUKA JAYA DUSUN III HARAPAN RT 013 RW 006
9	SONDE	JL. H. ABU BAKAR OEMAR DUSUN I RT 001 RW 002
		JL. SUNGAI RANGSANG DUSUN III RT 001 RW 004
		JL. SUNGAI NIUR DUSUN II RT 002 RW 006
10	KEDABU RAPAT	JL. AMALIA DUSUN VI PARIT KASAN RT 001 RW 001
		JL. JANG DUSUN IV PARIT JANG RT 002 RW 001
		JL. T. IBRAHIM DUSUN III PARIT BESAR RT 001 RW 001
		JL. SUDIRMAN DUSUN VI PARIT AMAT RT 001 RW 001
		JL. SUDIRMAN DUSUN I PARIT SENANG RT 002 RW 002
11	TANAH MERAH	JL. BADRUN DUSUN I RT 002 RW 001
		JL. BADRUN DUSUN I RT 002 RW 001
		JL. BADRUN DUSUN II RT 003 RW 002
		JL. BADRUN DUSUN III RT 001 RW 001
		JL. BADRUN DUSUN IV RT 001 RW 001
		JL. BADRUN DUSUN IV RT 002 RW 001

Ditetapkan di Selatpanjang  
pada tanggal 23 November 2023

KETUA KOMISI PEMILIHAN UMUM  
KABUPATEN KEPULAUAN MERANTI,

ttd.

ABU HAMID

Salinan sesuai dengan aslinya

SEKRETARIAT KOMISI PEMILIHAN UMUM  
KABUPATEN KEPULAUAN MERANTI

Sekretaris,



AFRIADI MAHYU