



KOMISI PEMILIHAN UMUM
PROVINSI KEPULAUAN BANGKA BELITUNG

KEPUTUSAN KOMISI PEMILIHAN UMUM
PROVINSI KEPULAUAN BANGKA BELITUNG

NOMOR 29 TAHUN 2023

TENTANG

PENETAPAN TITIK LOKASI PEMASANGAN ALAT PERAGA KAMPANYE DAN
LOKASI KAMPANYE RAPAT UMUM PESERTA PEMILIHAN UMUM TAHUN 2024

KETUA KOMISI PEMILIHAN UMUM PROVINSI KEPULAUAN BANGKA BELITUNG,

Menimbang : a. bahwa untuk melaksanakan ketentuan Pasal 36 ayat (3) huruf a Peraturan Komisi Pemilihan Umum Nomor 15 Tahun 2023 tentang Kampanye Pemilihan Umum sebagaimana telah diubah dengan Peraturan Komisi Pemilihan Umum Nomor 20 Tahun 2023 tentang Perubahan atas Peraturan Komisi Pemilihan Umum Nomor 15 Tahun 2023 tentang Kampanye Pemilihan Umum;

b. bahwa berdasarkan Berita Acara Rapat Pleno Komisi Pemilihan Umum Provinsi Kepulauan Bangka Belitung Nomor : 449/PP.06-BA/19/2023 tentang Penetapan Titik Lokasi Pemasangan Alat Peraga Kampanye dan Lokasi Kampanye Rapat Umum Peserta Pemilihan Umum Tahun 2024 di Provinsi Kepulauan Bangka Belitung;

c. bahwa berdasarkan pertimbangan sebagaimana dimaksud dalam huruf a dan huruf b diatas, perlu menetapkan Keputusan Komisi Pemilihan Umum Provinsi Kepulauan Bangka Belitung tentang Penetapan Titik Lokasi Pemasangan Alat Peraga Kampanye dan Lokasi Kampanye Rapat Umum Peserta Pemilihan Umum Tahun 2024 di Wilayah Provinsi Kepulauan Bangka Belitung;

- Mengingat : 1. Undang-Undang Nomor 7 Tahun 2017 tentang Pemilihan Umum (Lembaran Negara Republik Indonesia Tahun 2017 Nomor 182, Tambahan Lembaran Negara Republik Indonesia Nomor 6109) sebagaimana telah diubah dengan Undang-Undang 7 Tahun 2023 tentang Penetapan Peraturan Pemerintah Pengganti Undang-Undang Nomor 1 Tahun 2022 tentang Perubahan atas Undang-Undang Nomor 7 Tahun 2017 tentang Pemilihan Umum menjadi Undang-Undang (Lembaran Negara Republik Indonesia Tahun 2023 Nomor 54, Tambahan Lembaran Negara Republik Indonesia Nomor 6863);
2. Peraturan Komisi Pemilihan Umum Nomor 8 Tahun 2019 tentang Tata Kerja Komisi Pemilihan Umum, Komisi Pemilihan Umum Provinsi, dan Komisi Pemilihan Umum Kabupaten/Kota (Berita Negara Republik Indonesia Tahun 2019 Nomor 320) sebagaimana telah beberapa kali diubah terakhir dengan Peraturan Komisi Pemilihan Umum Nomor 12 Tahun 2023 tentang Perubahan Kelima atas Peraturan Komisi Pemilihan Umum Nomor 8 Tahun 2019 tentang Tata Kerja Komisi Pemilihan Umum, Komisi Pemilihan Umum Provinsi, dan Komisi Pemilihan Umum Kabupaten/Kota (Berita Negara Republik Indonesia Tahun 2023 Nomor 377);
3. Peraturan Komisi Pemilihan Umum Nomor 3 Tahun 2022 tentang Tahapan dan Jadwal Penyelenggaraan Pemilihan Umum Tahun 2024 (Berita Negara Republik Indonesia Tahun 2022 Nomor 574);
4. Peraturan Komisi Pemilihan Umum Nomor 15 Tahun 2023 tentang Kampanye Pemilihan Umum (Berita Negara Republik Indonesia Tahun 2023 Nomor 548) sebagaimana telah diubah dengan Peraturan Komisi Pemilihan Umum Nomor 20 Tahun 2023 tentang Perubahan atas Peraturan Komisi Pemilihan Umum Nomor 15 Tahun 2023 tentang Kampanye Pemilihan Umum (Berita Negara Republik Indonesia Tahun 2023 Nomor 816);

5. Keputusan Komisi Pemilihan Umum Kabupaten Bangka Barat Nomor 118 Tahun 2023 Tentang Lokasi Pemasangan Alat Peraga Kampanye Pemilihan Umum Tahun 2024;
6. Keputusan Komisi Pemilihan Umum Kabupaten Bangka Barat Nomor 121 Tahun 2023 Tentang Lokasi Pelaksanaan Kampanye Rapat Umum Pemilihan Umum Tahun 2024;
7. Keputusan Komisi Pemilihan Umum Kabupaten Belitung Timur Nomor 127 Tahun 2023 tentang Penetapan Lokasi Pemasangan Alat Peraga Kampanye dan Rapat Umum dalam Pemilihan Umum Tahun 2024;
8. Keputusan Komisi Pemilihan Umum Kabupaten Bangka Nomor 139 Tahun 2023 tentang Penetapan Titik Lokasi Pemasangan Alat Peraga Kampanye Peserta Pemilihan Umum Tahun 2024 Di Wilayah Kabupaten Bangka;
9. Keputusan Komisi Pemilihan Umum Kota Pangkalpinang Nomor 142 Tahun 2023 tentang Penetapan Titik Lokasi Pemasangan Alat Peraga Kampanye Peserta Pemilihan Umum Tahun 2024;
10. Keputusan Komisi Pemilihan Umum Kabupaten Bangka Nomor 143 Tahun 2023 tentang Penetapan Lokasi Kampanye Rapat Umum Peserta Pemilihan Umum Tahun 2024 Di Wilayah Kabupaten Bangka;
11. Keputusan Komisi Pemilihan Umum Kota Pangkalpinang Nomor 146 Tahun 2023 tentang Penetapan Lokasi Kampanye Rapat Umum Peserta Pemilihan Umum Tahun 2024;
12. Keputusan Komisi Pemilihan Umum Kabupaten Belitung Nomor 149 Tahun 2023 tentang Penetapan Lokasi Pemasangan Alat Peraga Kampanye dalam Pemilihan Umum Tahun 2024;
13. Keputusan Komisi Pemilihan Umum Kabupaten Belitung Nomor 150 Tahun 2023 tentang Penetapan Lokasi Kampanye Rapat Umum dalam Pemilihan Umum Tahun 2024;

14. Keputusan Komisi Pemilihan Umum Kabupaten Bangka Selatan Nomor 154 Tahun 2023 tentang Penetapan Lokasi Kampanye Umum Dan Lokasi Pemasangan Alat Peraga Kampanye pada Pemilihan Umum Tahun 2024;
15. Keputusan Komisi Pemilihan Umum Kabupaten Bangka Tengah Nomor 195 Tahun 2023 tentang Penetapan Titik Lokasi Pemasangan Alat Peraga Kampanye Peserta Pemilihan Umum Tahun 2024;
16. Keputusan Komisi Pemilihan Umum Kabupaten Bangka Tengah Nomor 196 Tahun 2023 tentang Penetapan Lokasi Kampanye Pertemuan Terbatas, Pertemuan Tatap Muka Dan Rapat Umum Peserta Pemilihan Umum Tahun 2024;

MEMUTUSKAN :

- Menetapkan : KEPUTUSAN KOMISI PEMILIHAN UMUM PROVINSI KEPULAUAN BANGKA BELITUNG TENTANG PENETAPAN TITIK LOKASI PEMASANGAN ALAT PERAGA KAMPANYE DAN LOKASI KAMPANYE RAPAT UMUM PESERTA PEMILIHAN UMUM TAHUN 2024.
- KESATU : Titik Lokasi Pemasangan Alat Peraga Kampanye Peserta Pemilihan Umum Tahun 2024 sebagaimana tercantum dalam Lampiran yang merupakan bagian tidak terpisahkan dari Keputusan ini.
- KEDUA : Pemasangan Alat Peraga Kampanye Pemilihan Umum oleh Pelaksana Kampanye Pemilihan Umum sebagaimana dimaksud dalam Diktum KESATU dilaksanakan dengan mempertimbangkan etika, estetika, kebersihan, dan keindahan kota atau kawasan setempat sesuai dengan ketentuan peraturan perundang-undangan.
- KETIGA : Pemasangan Alat Peraga Kampanye Pemilihan Umum sebagaimana dimaksud dalam Diktum KESATU pada tempat yang menjadi milik perseorangan atau badan swasta harus mendapatkan izin dari pemilik tempat tersebut.

- KEEMPAT : Pemasangan Alat Peraga Kampanye Pemilu sebagaimana dimaksud dalam Diktum KESATU menjadi tanggung jawab Peserta Pemilihan Umum Tahun 2024.
- KELIMA : Keputusan ini mulai berlaku pada tanggal ditetapkan.

Ditetapkan di Pangkalpinang
pada tanggal 13 November 2023

KETUA KOMISI PEMILIHAN UMUM
PROVINSI KEPULAUAN BANGKA BELITUNG,

ttd.

HUSIN

Salinan sesuai dengan aslinya
SEKRETARIAT KOMISI PEMILIHAN UMUM
PROVINSI KEPULAUAN BANGKA BELITUNG
Kepala Bagian Hukum dan SDM,



LAMPIRAN
KEPUTUSAN KOMISI PEMILIHAN UMUM
PROVINSI KEPULAUAN BANGKA BELITUNG
NOMOR 29 TAHUN 2023
TENTANG PENETAPAN TITIK LOKASI
PEMASANGAN ALAT PERAGA KAMPANYE DAN
LOKASI KAMPANYE RAPAT UMUM PESERTA
PEMILIHAN UMUM TAHUN 2024

LOKASI DAN TITIK PEMASANGAN ALAT PERAGA KAMPANYE PESERTA
PEMILIHAN UMUM TAHUN 2024 DI WILAYAH KOTA PANGKALPINANG

No.	Kecamatan	Lokasi	Keterangan
1.	Bukit Intan	1. Kelurahan Air Itam 2. Kelurahan Bacang 3. Kelurahan Temberan 4. Kelurahan Semabung Lama 5. Kelurahan Pasir Putih 6. Kelurahan Sinar Bulan 7. Kelurahan Air Mawar	1) Alat Peraga Kampanye dilarang dipasang pada tempat yang dilarang pada Peraturan Daerah Nomor 16 Tahun 2012, Tempat Ibadah, Rumah Sakit atau Tempat Pelayanan Kesehatan, Tempat Pendidikan dan Gedung atau Fasilitas Milik Pemerintah termasuk Halaman, Pagar dan Tembok 2) Pemasangan Alat Peraga Kampanye disimpang yang berhubungan langsung dengan ruas jalan harus berjarak 25 meter dari sudut simpang
2.	Gabek	1. Simpang 4 Stadion Depati Amir (Kelurahan Gabek Satu) 2. Lampu Merah Gabek (Kelurahan Gabek Dua) 3. Seberang Jalan Simpang Terminal Selindung (Kelurahan Selindung Baru) 4. Seberang Perumahan Graha Puri Kelurahan	3) Alat Peraga Kampanye tidak boleh di pasang di Jembatan, Terminal Bus, Pasar, Tempat Khusus Parkir Milik

No.	Kecamatan	Lokasi	Keterangan
		Selindung 5. Kelurahan Air Salemba 6. Simpang Jalan Baru tembus Kampak (kerabut)	Pemerintah, Badan jalan, Devider jalan dan Median jalan 4) Alat Peraga Kampanye tidak Boleh dipasang pada Tiang Bendera Milik Pemerintah, Tiang Rambu Lalu Lintas, Tiang Penerangan Jalan Umum, Tiang Listrik, Tiang Telepon, Tiang Lampu Traffic, Tiang Pembangkit Listrik Tenaga Surya untuk Lampu Traffic dan Pohon yang berada di ruang manfaat jalan
3.	Girimaya	1. Kelurahan Batu Intan 2. Kelurahan Bukit Besar 3. Kelurahan Pasar Padi 4. Kelurahan Sriwijaya 5. Kelurahan Semabung Baru	5) Pemasangan Alat Peraga Kampanye di Lokasi/Lahan milik warga harus mendapat izin dari pemilik yang bersangkutan
4.	Gerunggang	1. Kelurahan Taman Bunga 2. Kelurahan Bukit Merapin 3. Kelurahan Air Kepala Tujuh 4. Kelurahan Bukit Sari 5. Kelurahan Tua Tunu Indah 6. Kelurahan Kacang Pedang	6) Pemasangan Spanduk, Umbul-umbul, Bendera, Poster dan Atribut kegiatan Pemilu Tahun 2024 agar memperhatikan jarak aman yaitu 3 meter dari Jaringan Tegangan Menengah milik PLN dan tidak menempel Gardu Distribusi atau Tiang Listrik milik PLN dengan Poster, Stiker, Spanduk dan Atribut Pemilu
5.	Pangkalbalam	1. Jl. RE Martadinata mulai Agen Gas Elpiji sampai pertigaan Mega Mart dan Jl. Tiram Raya (Kelurahan Rejosari) 2. Jl. RE Martadinata Jl. KKO Harun, Jl. Tenggiri sampai simpang rusunawa	

No.	Kecamatan	Lokasi	Keterangan
		<p>Pangkalarang, Jl. Laks Malahayati (Kelurahan Ketapang)</p> <p>3. Jl. Yos Sudarso, Jl. Kresi sampai simpang DOK, Jl. KKO Usman, Jl. Pertamina, Jl. RA Hundari sampai Kantor PDIP (Kelurahan Lontong Pancur)</p> <p>4. Jl. RE Martadinata dan sepanjang Jl. Bawal (Kelurahan Ampui)</p> <p>5. Jl. Yos Sudarso sampai Indomaret, Jl. Bedukang Raya (Kelurahan Pasir Garam)</p>	
6.	Rangkui	<p>1. Jl. Suraiman Arif PT Paramek Toko Semangka (Kelurahan Masjid Jamik)</p> <p>2. Sepanjang Jl. Yang Zubaidah dari Grand Mutiara sampai RM. Asui (Kelurahan Bintang)</p> <p>3. Sepanjang Jl. Gereja (Kelurahan Bintang)</p> <p>4. Jl. Toni Wen dari SD Theresia sampai Tungtau (Kelurahan Bintang)</p> <p>5. Jl. Irian Pasar Kaget (Kelurahan Gajah Mada)</p> <p>6. Jl. Kota Bumi RT 08 (Kelurahan Gajah Mada)</p>	

No.	Kecamatan	Lokasi	Keterangan
		<p>7. Jl. Kopi RT 07/08 (Kelurahan Gajah Mada)</p> <p>8. Perempatan SPBU Jl. Mentok RT 07/08 (Kelurahan Gajah Mada)</p> <p>9. Jl. PAS 12 RT 07/08 Terminal (Kelurahan Gajah Mada)</p> <p>10. Simpang Theresia (Kelurahan Melintang)</p> <p>11. Simpang Masjid Al Badar (Kelurahan Melintang)</p> <p>12. Lampu Merah Jl. Mentok (Kelurahan Melintang)</p> <p>13. Simpang Masjid Permuti (Kelurahan Melintang)</p> <p>14. Simpang Ossel (Kelurahan Melintang)</p> <p>15. Jl. Kolong Retensi (Belakang Kantor Camat Rangkui Kelurahan Keramat)</p> <p>16. Jl. Air Nangka (Kelurahan Keramat)</p> <p>17. Jl. KH. Ahmad Dahlan (Kelurahan Keramat)</p> <p>18. Jl. Admad Asyir RT 01 RW 01 (Kelurahan Pintu Air)</p> <p>19. Jl. Kurma RT 02 RW 01 (Kelurahan Pintu</p>	

No.	Kecamatan	Lokasi	Keterangan
		Air) 20. Jl. Batin iso RT 05 RW 02 (Kelurahan Pintu Air) 21. Jl. Muslimin Manaf RT 06 RW 01 (Kelurahan Pintu Air) 22. Jl. Cengkeh RT 07 RW 02 (Belakang Kantor Kehutanan Kelurahan Pintu Air) 23. Jl. Jakfar Yusuf RT 06 RW 03 (Kelurahan Pintu Air) 24. Jl. Kenali Asam RT 09 RW 03 (Kelurahan Pintu Air) 25. Jl. Brokoli RT 01 RW 01 (Pasar Parit Lalang Kelurahan Parit Lalang) 26. Jl. Veteran RT 03 RW 01 (Simpang Kantor Lurah Kelurahan Parit Lalang) 27. Jl. MIN 2 (Lahan Kosong Seberang MIN Kelurahan Parit Lalang) 28. Jl. Sungai Selan (Depan One Sport, Depan Gudang Akondan Depan RS Primaya Kelurahan Asam)	

No.	Kecamatan	Lokasi	Keterangan
		29. Gg. Bandes (Depan Praktek dr. Wirahadi Satria Kelurahan Asam) 30. Jl. Puri Nirwana (Kelurahan Asam) 31. Jl. Abdul Somad (Kelurahan Asam)	
7.	Taman Sari	1. Kelurahan Kejaksaan 2. Kelurahan Batin Tikal 3. Kelurahan Gedung Nasional 4. Kelurahan Rawa Bangun 5. Kelurahan Opas Indah	

LOKASI KAMPANYE RAPAT UMUM PESERTA
PEMILIHAN UMUM TAHUN 2024 DI WILAYAH KOTA PANGKALPINANG

No.	Kecamatan	Lokasi	Kepemilikan
1.	Bukit Intan	Lapangan Depan Kantor Kelurahan Semabung Lama	LPM Kelurahan Semabung Lama
		Kawasan Grand Bangka City (GBC) Kelurahan Semabung Lama	Saudara Kasno
		Lapangan Bola Pasir Putih	Bidang Aset Badan Keuangan Daerah Kota Pangkalpinang
2.	Gabek	Lapangan Bola Selindung Baru	Club Sepak Bola Selindung Baru
		Terminal Selindung	Dinas Perhubungan
		Tugu Ketem Remangok	Dinas Pemerdayaan UMKM
		Area Stadion Depati Amir	Dinas Pemuda dan Olahraga
3.	Girimaya	-	-
4.	Gerunggang	Lapangan Bola Belakang Lapas Tuatunu	Bidang Aset Badan Keuangan Daerah Kota Pangkalpinang
		Lapangan Bola teratai Kacang Pedang	
5.	Pangkalbalam	Lapangan Bola Pasir garam	PT. Timah

No.	Kecamatan	Lokasi	Kepemilikan
6.	Rangkui	Lapangan Bola Parit Lalang	LPM Parit lalang
		Lapangan Bola SD Negeri 16 Pintu Air	Bidang Aset Badan Keuangan Daerah Kota Pangkalpinang
7.	Taman Sari	-	-

LOKASI DAN TITIK PEMASANGAN ALAT PERAGA KAMPANYE
PESERTA PEMILIHAN UMUM TAHUN 2024 DI WILAYAH
KABUPATEN BANGKA TENGAH

A. KECAMATAN LUBUK BESAR

NO	DESA/KELURAHAN	TITIK PEMASANGAN	LOKASI PEMASANGAN
1.	KULUR	1	SIMPANG BELIMBING
		2	SIMPANG KULUR ILIR
		3	SIMPANG TAMBANG
2.	KULUR ILIR	1	PERSIMPANGAN JL. LINGKAR ATAS KULUR ILIR
		2	PERSIMPANGAN JL. DEPAN MASJID AT-TAQWA
		3	PERSIMPANGAN JL. SAWIT KULUR ILIR
		4	JL. RAYA KULUR ILIR
		5	SIMPANG TPA NURUL FALAH RT 06 KULUR LAUT
		6	PERSIMPANGAN EMPAT KULUR ILIR
3.	TRUBUS	1	SEPUTARAN POS PT. TIMAH TRUBUS
		2	SEPUTARAN PERBATASAN DESA TRUBUS DAN DESA PERLANG
		3	SEPUTARAN SIMPANG JL. LAUT TRUBUS
		4	SIMPANG TPU HU CU SE (SIMPANG PENDEM DESA TRUBUS)

		5	SEPUTARAN BENGKEL MOBIL AUN TRUBUS
NO	DESA/KELURAHAN	TITIK PEMASANGAN	LOKASI PEMASANGAN
4.	PERLANG	1	SIMPANG EMPAT PERLANG
		2	SIMPANG DUSUN SADAP
		3	SIMPANG TIGA AIR ISI ULANG SADAP
		4	SIMPANG KERASAK RT 24
		5	RT 25 DUSUN NADI
5.	LUBUK LINGKUK	1	RUAS JL. SIMPANG C
		2	RUAS JL. KE LUBUK BESAR
		3	RUAS JL. KE LUBUK PABRIK
		4	RUAS JL. KERASAK
		5	RUAS JL. LAPANGAN BOLA
6.	BATU BERIGA	1	SIMPANG EMPAT POLINDES
		2	JL. SIMPANG IV SD 12
		3	JL. DUSUN MELINGAI PERBATASAN DESA BATU BERIGA
		4	JL. DESA BATU BERIGA DUSUN TANJUNG BERIKAT
7.	LUBUK BESAR	1	SIMPANG 3 POS RONDA MASJID AT-TAUBAH DESA LUBUK BESAR
		2	SIMPANG 3 DUSUN B1 DESA LUBUK BESAR
		3	DUSUN KOMPLEK DESA LUBUK BESAR
		4	DUSUN SUNGAI TEBUK DESA LUBUK BESAR

		5	DUSUN AIR BATU DESA LUBUK BESAR
		6	SIMPANG 3 JL. RAYA KANTOR CAMAT DESA LUBUK BESAR DEPAN POS RONDA I
8.	LUBUK PABRIK	1	PERTIGAAN DEPAN MASJID AL-ISTIQOMAH
		2	PERTIGAAN SIMPANG PASAR
		3	PERTIGAAN DEPAN C2
		4	PERTIGAAN DEPAN JL. MADRASYAH
		5	PERTIGAAN SIMPANG KERASAK RT. 10
NO	DESA/KELURAHAN	TITIK PEMASANGAN	LOKASI PEMASANGAN
9.	BELIMBING	1	JL. RAYA DESA BELIMBING
		2	JL. DUSUN BELIDAL

B. KECAMATAN KOBA

NO	DESA/KELURAHAN	TITIK PEMASANGAN	LOKASI PEMASANGAN
1.	GUNTUNG	1	SEPANJANG JL. RAYA DESA GUNTUNG
		2	RT 06 BUKIT PILAR DESA GUNTUNG
2.	NIBUNG	1	SIMPANG PESANTREN
		2	SIMPANG KUBURAN
		3	JL.LINGKAR MENUJU GEDUNG SERBA GUNA

		4	SEPANJANG JL.LINGKAR MENUJU MADRASAH
		5	SIMPANG EMPAT BEMBAN
3.	KELURAHAN BEROK	1	JL. SOEKARNO HATTA
		2	JL. SEKIP
		3	JL. KANTOR KELURAHAN
		4	JL. SEKIP DALAM
		5	JL. TERATAI
		6	JL. H. SOBIRIN
		7	JL. ANGGREK
		8	JL. KOMPLEK GURU
		9	JL. SEKOLAH
		10	JL. DAMAI
		11	JL. LINGKAR DALAM SEKIP (TAMAN SISWA)
4.	KELURAHAN SIMPANG PERLANG	1	PEREMPATAN SIMPANG PERLANG
		2	SIMPANG JL. LINGKAR PESANTREN
		3	SIMPANG EMPAT JL. MERDEKA (BY PASS)
		4	SEPANJANG JL. JONGKONG PERMAI
		5	SEPANJANG JL. SOEKARNO HATTA 3
NO	DESA/KELURAHAN	TITIK PEMASANGAN	LOKASI PEMASANGAN

5.	TERENTANG	1	SEPANJANG JL. RAYA DESA TERENTANG
		2	SEPANJANG JL. LINGKAR DESA TERENTANG
6.	KELURAHAN ARUNG DALAM	1	SEPANJANG JALAN RAYA ARUNG DALAM RT. 01 DARI LEWAT KUBURAN ARUNG DALAM SAMPAI DENGAN PERBATASAN KELURAHAN BEROK
		2	JL. RAYA ARUNG DALAM RT.06
		3	JL. BARU RT.01 DARI LEWAT KUBURAN ARUNG DALAM RT. 01 SAMPAI DENGAN JALAN KENCANA UTAMA
		4	JL. KENCANA UTAMA DARI LEWAT KANTOR CAMAT SAMPAI DENGAN SEBELUM JEMBATAN
		5	SEPANJANG JL. GG. MANDIRI KELURAHAN ARUNG DALAM
		6	SEPANJANG JL. GG. SUKMA RT.09
		7	SEPANJANG JL.GG. AR-RAHMAN RT.11
		8	SEPANJANG JL. MASJID NURUL FALAH RT.11
		9	SEPANJANG GG. MERPATI 1 DAN GG. MERPATI 2 RT.14 DAN RT.15
		10	SEPANJANG JL. KUALA BARU KELURAHAN ARUNG DALAM.
7.	KELURAHAN PADANG MULIA	1	JL. SINAR LAUT
		2	JL. TANJUNG
		3	SIMPANG AIR RISI
8.	KURAU TIMUR	1	JL. BARU
		2	JL. LAMA
		3	JL. EKS BIOSKOP
		4	JL. EKS TRAN
		5	JL. PPI

9.	KELURAHAN KOBA	1	JL. LAUT
		2	JL. POS KENANGA
NO	DESA/KELURAHAN	TITIK PEMASANGAN	LOKASI PEMASANGAN
		3	JL. KAMPUNG JAWA
		4	JL. TANGSI LAMA
		5	JL. TENGAH
10.	KURAU BARAT	1	JL. SWADAYA RT.04
		2	JL.LINGKAR SIMPANG MASJID
		3	SEPANJANG JL.LAMA
		4	SEPANJANG JL. RAYA KURAU BARAT
		5	GANG BUNTU
		6	GANG NELAYAN
11.	PENYAK	1	SEPANJANG JALAN RAYA RT.04 SAMPAI RT 11 DESA PENYAK
		2	JL. LINGKAR DESA PENYAK
		3	JL. MULIA PENYAK RT. 12

C. KECAMATAN SIMPANG KATIS

NO	DESA/KELURAHAN	TITIK PEMASANGAN	LOKASI PEMASANGAN
1.	TERAK	1	SEPANJANG JALAN DESA TERA
		2	JL. ATAU GANG YANG ADA DI DESA TERA
		3	TEMPAT LAPANGAN TERBUKA/KOSONG
		4	JL. PARIT TONGHIN TERA
2.	PASIR GARAM	1	JL. RAYA PASIR GARAM
		2	JL. GOTONG ROYONG
		3	JL. RINTIS
		4	GANG YANG ADA DI DESA PASIR GARAM
3.	KATIS	1	JL. MERDEKA NO. 02/ JL. RAYA DESA KATIS
		2	JL. DESA GANG JL. SETAPAK
		3	SARANA OLAHRAGA DESA KATIS
4.	SIMPANG KATIS	1	JL. RAYA DESA SIMPANG KATIS SELAIN PERSIMPANGAN TIGA JL. RAYA DESA KATIS
		2	JL. LINGKAR DESA
		3	JL. GANG

NO	DESA/KELURAHAN	TITIK PEMASANGAN	LOKASI PEMASANGAN
		4	LAPANGAN BOLA, VOLLY DAN SARANA OLAHRAGA LAINNYA DESA SIMPANG KATIS
5.	CELUAK	1	JL. RAYA MERDEKA DESA CELUAK
		2	JL.LINGKAR DESA CELUAK
6.	SUNGKAP	1	SEPANJANG JL. DESA SUNGKAP
		2	SEPANJANG JL. LINGKAR DESA SUNGKAP
7.	BERUAS	1	JL. RAYA DESA BERUAS
		2	LAPANGAN OLAHRAGA
		3	JL. MADRASAH
		4	JL. EXS TAMBANG 35
		5	JL. SD 2
8.	PUPUT	1	TIKUNGAN LAPANGAN BOLA (RT.007/RW.002)
		2	JL. MENUJU SMP 2 SIMPANG KATIS
		3	SIMPANG JL. BATU NINEK/LAPANGAN BOLA VOLLY (RT.007/RW.002)

		4	SIMPANG KAMPAS JL. PASIR SAMPING TOWER (RT.002/RW.001)
		5	SIMPANG JL. TK PAUD (RT.001/RW.001)
9.	TERU	1	SEPANJANG JL. RAYA DESA TERU
		2	JL.GANG DESA TERU
		3	JL. LINGKAR DESA
		4	LAPANGAN OLAHRAGA
10.	PINANG SEBATANG	1	JL. MERDEKA DESA PINANG SEBATANG
		2	JL. LINGKAR DESA
		3	LAPANGAN OLAHRAGA

D. KECAMATAN SUNGAI SELAN

NO	DESA/KELURAHAN	TITIK PEMASANGAN	LOKASI PEMASANGAN
1.	TANJUNG PURA	1	SEPANJANG JL. BAHAGIA DUSUN TANJUNG TEDUNG DARI RT.01 SAMPAI RT.04
		2	GANG FAMILI
		3	GANG LAPANGAN BOLA

		4	DUSUN II SEPANJANG JL. PANCUR RT.06
		5	SEPANJANG JL. BELAWANG RT.05
		6	JL. TANJUNG BATU RT.02
2.	KEMINGKING	1	SAMPING TOWER RT.08 DAN TANAH KOSONG SAMPING SAWIT PT. SNS
		2	TANAH KOSONG UJUNG MASUK DESA KEMINGKING RT.01 DAN UJUNG KELUAR DESA KEMINGKING RT.05
		3	SIMPANG JL. PT.SNS
		4	LAHAN MUL (EKS LAPANGAN BULU TANGKIS LAMA) RT 10 DUSUN MALIK BARU
3.	LAMPUR	1	SEPANJANG JL. SD 8
		2	SEPANJANG JL. DAMAI
		3	SEPANJANG JL. DURIAN
		4	SEPANJANG JL. PANGKAL PINANG
		5	SEPANJANG JL. SIMPANG MUNGGU
		6	JL.BEMBENG
		7	SEPANJANG JL. SIMPANG GEDONG
		8	JL.DUSUN AIR PASIR
4.	KERETAK ATAS	1	JL. RAYA SUNGAI SELAN
		2	JL. KERAMAT
		3	JL. PUCUK
		4	GANG TK RT.03
5.	KELURAHAN SUNGAI SELAN	1	JL.DUSUN PANGKAL RAYA ULU
		2	JL.DUSUN PANGKAL RAYA ILIR

		3	JL. SWADAYA
		4	PARIT TIGA
NO	DESA/KELURAHAN	TITIK PEMASANGAN	LOKASI PEMASANGAN
		5	JL. KAMPUNG BALAR, SUNGAI SELAN
		6	JL. BATIN TIKAL
		7	JL. BEROK ULU
		8	JL. PPI
		9	JL. PELABUHAN HILIR
		10	JL. PELABUHAN HULU SEBELAH KANAN DARI TIMUR ATAU BARAT
		11	JALAN RAWA BANGUN RT.01 RW.05
6.	SARANG MANDI	1	JL. RAYA SUNGAI SELAN DESA SARANG MANDI
		2	JL. LAPANGAN BOLA
		3	JL. LINGKAR DESA SARANG MANDI
		4	JL. TPA RT.03
7.	MELABUN	1	JL. RAYA SUNGAI SELAN DESA MELABUN
		2	JALAN PNPM RT.05
8.	KERETAK	1	JL. GANG PUCUK RT.02
		2	JL. RAYA SUNGAI SELAN DESA KERETAK
		3	JL. RAYA LAMPUR RT.10 Gg. H. KADIR
		4	JL. RAYA LAMPUR RT. 14 AIR ITAM

		5	GANG TENGAH RT.03
		6	GANG NAWI RT.07
		7	JL RAYA LAMPUR DUSUN AIR ITAM RT.15 DAN RT. 16
9.	MUNGGU	1	JL. RAYA MUNGGU
		2	JL. KATUP
		3	JL. DUSUN REKREK
10.	KERAKAS	1	SEPANJANG JL. RAYA KERAKAS RT. 01
		2	SEPANJANG JL. RAYA KERAKAS RT.02
		3	SEPANJANG JL. RAYA KERAKAS RT. 03
NO	DESA/KELURAHAN	TITIK PEMASANGAN	LOKASI PEMASANGAN
		4	SEPANJANG JL. RAYA KERAKAS RT. 04
		5	JL. RAYA KERAKAS RT. 05
		6	JL. RAYA KERAKAS RT. 06
11.	SUNGAI SELAN ATAS	1	JL. DEPATI AMIR
		2	JL. A.YANI
		3	JL. PAM
		4	JL. RAWA BANGUN
		5	JL. MADRASAH
12.	KERANTAI	1	JL. RAYA KERANTAI RT. 01

		2	JL. RAYA KERANTAI RT. 02
		3	JL. RAYA KERANTAI RT.03
		5	JL. RAYA KERANTAI RT.05
		6	JL. RAYA KERANTAI RT.06
13.	ROMADHON	1	DUSUN AIR MEDANG RT.07
		2	PERUMAHAN SAWIT II RT.08
		3	JL. RAYA DESA ROMADHON
		4	PERUMAHAN SAWIT I RT.09
		5	JL. P2D DESA ROMADHON RT.01 SAMPAI RT. 04
		6	GANG AIR TEBET RT.03
		7	DUSUN AIR MEDANG RT.05 DAN RT.06

E. KECAMATAN NAMANG

NO	DESA/KELURAHAN	TITIK PEMASANGAN	LOKASI PEMASANGAN
1.	KAYU BESI	1	JL. RAYA DESA KAYU BESI
2.	BELILIK	1	JL. RAYA KOBAS DESA BELILIK
		2	JL. LINGKAR DESA
3.	BASKARA BAKTI	1	JL. RAYA BASKARA BAKTI DUSUN KEDIMPAL
		2	JL. RAYA BASKARA BAKTI RT. 03 BASKARA BAKTI

		3	JL. RAYA BASKARA BAKTI RT. 04 TANAH MERAH
4.	JELUTUNG	1	SEPANJANG JL. RAYA KOBBA MULAI DARI BERBATASAN DESA CAMBAI SELATAN SAMPAI DESA NAMANG.
		2	JL. DUSUN BUKIT PANJANG
		3	JL. LINGKAR DESA
NO	DESA/KELURAHAN	TITIK PEMASANGAN	LOKASI PEMASANGAN
5.	CAMBAI	1	JL. RAYA KOBBA DARI PERBATASAN CAMBAI DENGAN DESA AIR MESU SAMPAI DARI CAMBAI DENGAN CAMBAI SELATAN
6.	NAMANG	1	JL. RAYA KOBBA DESA NAMANG
		2	JL. RAYA SUNGKAP DESA NAMANG
		3	JL. LINGKAR DESA NAMANG
7.	BUKIT KIJANG	1	JL. DESA BUKIT KIJANG
8.	CAMBAI SELATAN	1	JL. RAYA DESA CAMBAI SELATAN, LINGKAR DESA CAMBAI SELATAN

F. KECAMATAN PANGKALAN BARU

NO	DESA/KELURAHAN	TITIK PEMASANGAN	LOKASI PEMASANGAN
1.	BENTENG	1	SIMPANG TIGA APMS RT.03 DESA BENTENG SEBELAH KIRI DARI PANGKAL PINANG
		2	JL SIMPANG DUSUN MERENGKAN RT.07
		3	JL. LINTAS DUSUN SEMUJUR RT.06
		4	JL. LINTAS DUSUN SEMUJUR RT.10
2.	KELURAHAN DUL	1	DUSUN TAIB
		2	GANG CEMPAKA
		3	JL. RAYA KELURAHAN DUL
		4	JL. LINGKAR LAPANGAN BOLA KEL.DUL
		5	GANG POLWAN RT.017
3.	PADANG BARU	1	JL. MASJID, DUSUN PADANG BARU RT.02
		2	JL. RAYA DESA PADANG BARU
		3	JL. DUSUN SAMHIN RT.07
		4	JL. DUSUN SAMHIN RT.09

		5	JL. LINGKAR DESA PADANG BARU
4.	AIR MESU TIMUR	1	SEPANJANG JL. DESA AIR MESU TIMUR RT. 01, DAN RT.04 SAMPAI RT.07
NO	DESA/KELURAHAN	TITIK PEMASANGAN	LOKASI PEMASANGAN
		2	JL. RAYA PANGKOL
		3	JL. LINGKAR DESA AIR MESU TIMUR
5.	AIR MESU	1	SEPANJANG JL. DESA AIR MESU RT.01, RT.07 DAN RT.08
		2	JL. AMANAH
		3	JL. GANG OLAHRAGA DESA AIR MESU
		4	JL. BUKIT TENGGILING
		5	JL. PASAR PAGI
		6	JL. LINGKAR DESA AIR MESU
6.	BATU BELUBANG	1	JL. RAYA BATU BELUBANG
		2	JL. DUSUN MONYET
		3	JL. LINGKAR DESA BATU BELUBANG
7.	JERUK	1	JL. RAYA KOB A KM.9-KM.11
		2	JL. KOB A LAMA KM.9
		3	JL. GREEN BABEL
8.	TANJUNG GUNUNG	1	JL.RAYA TANJUNG GUNUNG KECUALI JL. ASRAMA BRIMOB DAN JL SEKOLAH RT.07

		2	JL. BINJAI
		3	JL. LINGKAR DESA
		4	JL. PANTAI TG. GUNUNG SAMPAI PERUMAHAN PASIR PANTAI RT. 11
9.	BELULUK	1	JL. MANUNGGAL RT.06
		2	JL. LINGKAR DESA BELULUK
		3	JL. KEJORA RT.03 DAN RT.04
		4	JL. DUSUN MINFO
10.	MANGKOL	1	SIMPANG KONGHIN KM.4,5 DUSUN SUKA DAMAI
		2	JL. PADAT KARYA BANGKA TENGAH KM.04
		3	JL. SMU MUHAMADIYAH BANGKA TENGAH
		4	JL. LINGKAR DESA MANGKOL BANGKA TENGAH
NO	DESA/KELURAHAN	TITIK PEMASANGAN	LOKASI PEMASANGAN
11.	PEDINDANG	1	JL. MANGKOL DALAM
		2	JL. LINGKAR DALAM DUSUN SINAR BARU, BATAS DESA MANGKOL-DESA TERAK
		3	JL. RAYA SUNGAI SELAN DESA PEDINDANG
12.	KEBINTIK	1	JL. RAYA DESA KEBINTIK
		2	JL. BAHAGIA DESA KEBINTIK BANGKA TENGAH

		3	JL.RAYA DUSUN SAMPUR BANGKA TENGAH
		4	JL. KOMPLEK PT.TIMAH DESA KEBINTIK DUSUN SAMPUR BANGKA TENGAH

LOKASI KAMPANYE PERTEMUAN TERBATAS, PERTEMUAN TATAP MUKA DAN RAPAT UMUM PESERTA PEMILIHAN UMUM
TAHUN 2024

DI WILAYAH KABUPATEN BANGKA TENGAH

A. KECAMATAN KOB A

NO	DESA/KELURAHAN	TITIK YANG DITETAPKAN	ALAMAT LOKASI
1	ARUNG DALAM	LAPANGAN SEPAK BOLA	Jl. BARU RT.02 KEL. ARUNG DALAM
		BALAI KELURAHAN ARUNG DALAM	Jl. RAYA SOEKARNO HATTA III KELURAHAN ARUNG DALAM
2	BEROK	LAPANGAN SEPAK BOLA	Jl. MASJID DALAM 1 KEL. BEROK
		BALAI PERTEMUAN KEL. BEROK	Jl. KANTOR KELURAHAN BEROK
3	KOBA	LAPANGAN SEPAK BOLA	Jl. TANGSI LAMA KEL. KOB A
4	SIMPANG PERLANG	-	-
5	PADANG MULYA	LAP. SEPAK BOLA PORKAP	Jl. KOMPLEK KOBATIN
		LAP. SEPAK BOLA PELANGI	KOMPLEK KOBATIN
6	GUNTUNG	BALAI DESA GUNTUNG	Jl. RAYA DESA GUNTUNG RT.05

		LAPANGAN SEPAK BOLA GUNTUNG	JL. LINGKAR DESA GUNTUNG RT.06
NO	DESA/KELURAHAN	TITIK YANG DITETAPKAN	ALAMAT LOKASI
7	TERENTANG	BALAI DESA TERENTANG	JL. RAYA TERENTANG III
		LAPANGAN SEPAK BOLA TERENTANG	JL. LINGKAR DESA RT.02 DESA TERENTANG III
8	PENYAK	BALAI DESA PENYAK	JL. RAYA DESA PENYAK
		LAPANGAN SEPAK BOLA PENYAK	JL. LINGKAR DESA PENYAK
9	KURAU	GEDUNG SERBA GUNA DESA KURAU	
10	NIBUNG	GEDUNG SERBA GUNA DESA NIBUNG	JL. AGUS SALIM RT.07 DESA NIBUNG
		LAPANGAN SEPAK BOLA DESA NIBUNG	JL. OLAHRAGA RT. 13
		LAPANGAN SEPAK BOLA DESA NIBUNG	JL. BARU RT.01 DESA NIBUNG
11	KURAU BARAT	-	-

B. KECAMATAN PANGKALAN BARU

NO	DESA/KELURAHAN	TITIK YANG DITETAPKAN	ALAMAT LOKASI
1	DUL	-	-
2	AIR MESU	LAPANGAN SEPAK BOLA	AIR MESU RT.04
3	TANJUNG GUNUNG	LAPANGAN SEPAK BOLA	TANJUNG GUNUNG RT.08
4	BENTENG	-	-
5	PADANG BARU	LAPANGAN SEPAK BOLA DUSUN	PADANG BARU RT.02
6	MANGKOL	-	-
7	JERUK	-	-
8	BELULUK	LAPANGAN BASKET DESA BELULUK	BELULUK RT. 15
9	BATU BELUBANG	DEPAN PARKIR TPI	BATU BELUBANG RT. 02
		LAPANGAN SEPAK BOLA	BATU BELUBANG RT.08
NO	DESA/KELURAHAN	TITIK YANG DITETAPKAN	ALAMAT LOKASI

10	PEDINDANG	LAPANGAN SEPAK BOLA PEDINDANG	PEDINDANG RT.03
11	AIR MESU TIMUR	LAPANGAN KOSONG	GG. PAYAK RT. 01
		LAPANGAN VOLLY	RT. 01 AIR MESU TIMUR
12	KEBINTIK	LAPANGAN VOLLY	RT. 06 KEBINTIK

C. KECAMATAN SUNGAI SELAN

NO	DESA/KELURAHAN	TITIK YANG DITETAPKAN	ALAMAT LOKASI
1	SUNGAISELAN	-	-
2	LAMPUR	LAPANGAN SEPAK BOLA	JL. DURIAN DESA LAMPUR
3	SARANGMANDI	-	-
4	KERETAK	LAPANGAN SEPAK BOLA KERETAK	JL. LAMPUR DESA KERETAK RT.18
		LAPANGAN SEPAK BOLA KERETAK BARU	JL. LAMPUR DESA KERETAK RT.13
		LAPANGAN FUTSAL	JL. LAMPUR DESA KERETAK RT.18
		LAPANGAN VOLLY	JL. LAMPUR DESA KERETAK RT.18

5	KERANTAI	LAPANGAN SEPAK BOLA	JL. LAPANGAN BOLA DESA KERANTAI
		BALAI DESA	JL. DESA KERANTAI RT.05
		BALAI PERTEMUAN	JALAN RAYA PAYUNG DESA KERANTAI RT.03
6	KEMINGKING	LAPANGAN SEPAK BOLA	JL. DESA KEMINGKING KECAMATAN SUNGAISELAN
		LAPANGAN VOLLY	DESA KEMINGKING RT. 05
7	MUNGGU	LAPANGAN SEPAK BOLA 1	JL. DESA MUNGGU RT.04
		LAPANGAN SEPAK BOLA 2	JL. DUSUN SINAR JAYA RT.07
		LAPANGAN VOLLY	JALAN MADRASAH MUNGGU RT 03
NO	DESA/KELURAHAN	TITIK YANG DITETAPKAN	ALAMAT LOKASI
8	SUNGAISELAN ATAS	LAPANGAN SEPAK BOLA	JL. PAM SUNGAISELAN ATAS
9.	TANJUNG PURA	LAPANGAN SEPAK BOLA	JL. BAHAGIA GG. BOLA RT.01 RW.01
		BALAI DUSUN PULAU NANGKA	DUSUN PULAU NANGKA RT 05
		LAPANGAN VOLLY	DESA TANJUNG PURA RT 03
10	ROMADHON	LAPANGAN SEPAK BOLA DEKAT TPU	JL. DESA ROMADHON RT 01

11	KERAKAS	LAPANGAN SEPAK BOLA	JL. DESA KERAKAS GG. SEPAK BOLA
		LAPANGAN VOLLY	DUSUN KERAKAS BAWAH RT 03
12	KERETAK ATAS	LAPANGAN SEPAK BOLA PUCUK	JL. PUCUK RT. 12
		LAPANGAN SEPAK BOLA TENGAH	RT. 06 DESA KERETAK ATAS
13	MELABUN	LAPANGAN SEPAK BOLA	JL. KANTOR DESA RT. 06

D. KECAMATAN SIMPANG KATIS

NO	DESA/KELURAHAN	TITIK YANG DITETAPKAN	ALAMAT LOKASI
1	TERAK	LAPANGAN SEPAK BOLA	JL. SINAR PAGI RT. 07 RW. 02
2	PASIR GARAM	LAPANGAN SEPAK BOLA AIR PUPUT	DESA PASIR GARAM RT.05
		LAPANGAN BOLA VOLLY	JL. RAYA SUNGAI SELAN RT 03 RW 01
3	TERU	LAPANGAN SEPAK BOLA	JL. TERU RT. 05
4	BERUAS	LAPANGAN SEPAK BOLA	JL. DESA BERUAS RT 02 RW.01
5	SIMPANG KATIS	LAPANGAN SEPAK BOLA	JL. S.SELAN RT.05 RW.02
6	KATIS	LAPANGAN SEPAK BOLA	JL. MERDEKA NO. 02 RT.05 DESA KATIS

7	PUPUT	LAPANGAN SEPAK BOLA ATAS	JL. LAPANGAN BOLA RT. 10 DUSUN TIMUR DESA PUPUT
		LAPANGAN SEPAK BOLA	RT. 12 DUSUN TIMUR DESA PUPUT
		ALUN ALUN DESA	JL. MERDEKA RT. 03
NO	DESA/KELURAHAN	TITIK YANG DITETAPKAN	ALAMAT LOKASI
		GEDUNG BALAI DESA	JL. MERDEKA NO. 02 PUPUT RT. 06 DUSUN TIMUR
8	PINANG SEBATANG	LAPANGAN SEPAK BOLA	JL. RATA RT. 01/RW. 01 DESA PINANG SEBTANG
9	CELUAK	LAPANGAN SEPAK BOLA	JL. LAPANGAN BOLA RT. 07 DESA CELUAK
		LAPANGAN SEPAK BOLA	RT. 08 AIR KUNING
10	SUNGKAP	LAPANGAN SEPAK BOLA	JL. LAPANGAN SEPAK BOLA RT. 07 DESA SUNGKAP
		BALAI DESA	DESA SUNKAT RT 08 RW 03

E. KECAMATAN NAMANG

NO	DESA/KELURAHAN	TITIK YANG DITETAPKAN	ALAMAT LOKASI
1	NAMANG	LAPANGAN SEPAK BOLA	JL. PELAWAN RT.04

		LAPANGAN SEPAK BOLA	DESA NAMANG RT 09
2	BELILIK	LAPANGAN SEPAK BOLA	JL. MAKOREM 045 GARUDA JAYA
3	JELUTUNG	LAPANGAN FUTSAL	JL. KOBAS DESA JELUTUNG RT 03
4	CAMBAI SELATAN	LAPANGAN SEPAK BOLA	JL. LINGKAR BARAT
5	CAMBAI	LAPANGAN VOLLY	DESA CAMBAI RT 05
6	KAYU BESI	LAPANGAN BASKET PANGKOL	JL. RAYA KAYU BESI RT.07
7	BASKARA BAKTI	LAPANGAN SEPAK BOLA	DUSUN KEDIMPEL
8	BUKIT KIJANG	LAPANGAN SEPAK BOLA	JL. DESA BUKIT KIJANG

F. KECAMATAN LUBUK BESAR

NO	DESA/KELURAHAN	TITIK YANG DITETAPKAN	ALAMAT LOKASI
1	KULUR	LAPANGAN SEPAK BOLA	KULUR BARAT RT.08 DESA KULUR
2	PERLANG	BALAI DESA	RT. 10 DAERAH SIMPANG 3 DESA PERLANG
		LAPANGAN VOLLY	RT. 06

		5 LAPANGAN SEPAK BOLA	DUSUN SADAP
			DUSUN NADI
			LOKASI KAMPUNG BARU DESA PERLANG
			RT 05 LAPANGAN BOLA AKOK
			RT 12 BELAKANG LAPANGAN BOLA KAMPUNG TENGAH RT.12
3	LUBUK BESAR	BALAI DESA	RT. 02
		5 LAPANGAN SEPAK BOLA	DUSUN B1
			DUSUN B2
			RT.07
			LAPANGAN BOLA LDII (DUSUN LUBUK SIMPANG)
			DUSUN LUBUK LAUT
4	BATU BERIGA	LAPANGAN SEPAK BOLA	RT.07 DESA BATU BERIGA
5	KULUR ILIR	LAPANGAN SEPAK BOLA	RT.08 DUSUN 2 DESA KULUR ILIR
		LAPANGAN SEPAK BOLA	DUSUN 1 RT 5
6	TRUBUS	-	-

7	LUBUK LINGKUK	LAPANGAN SEPAK BOLA	JL. RAYA LUBUK LINGKUK
8	LUBUK PABRIK	3 LAPANGAN SEPAK BOLA	RT.03 GANG BUNTU DESA LUBUK PABRIK
			DUSUN III (JL.A) RT.12
			LOKASI RT.06 JL. MADRASAH DESA LUBUK PABRIK
NO	DESA/KELURAHAN	TITIK YANG DITETAPKAN	ALAMAT LOKASI
9	BELIMBING	LAP. SEPAK BOLA	DUSUN BELIMBING RT. 01
			DUSUN BELIDA RT. 03

LOKASI PEMASANGAN ALAT PERAGA KAMPANYE

PEMILIHAN UMUM TAHUN 2024 DI KABUPATEN BANGKA SELATAN

1. KECAMATAN TOBOALI

KELURAHAN/DESA		LOKASI PEMASANGAN ALAT PERAGA KAMPANYE	LOKASI YANG DILARANG PEMASANGAN ALAT PERAGA KAMPANYE	
1	TOBOALI	Sepanjang wilayah administratif Kelurahan Toboali yang tidak dilarang untuk pemasangan alat peraga Kampanye	1.	Sepanjang kawasan Simpang Nanas sampai dengan Simpang Lima Jalan Jenderal Sudirman Toboali
			2.	Tempat ibadah, gedung milik/digunakan Pemerintah, dan gedung sekolah/pesantren yang meliputi halaman, pagar dan tembok
			3.	Gedung/kantor sekretariat penyelenggara pemilu yang meliputi halaman, pagar dan tembok
2	TELADAN	Sepanjang wilayah administratif Kelurahan Teladan yang tidak dilarang untuk pemasangan alat peraga kampanye	1.	Tempat ibadah, gedung milik/digunakan Pemerintah, dan gedung sekolah/pesantren yang meliputi halaman, pagar dan tembok
			2.	Gedung/kantor sekretariat penyelenggara pemilu yang meliputi halaman, pagar dan tembok
3	TANJUNG KETAPANG	Sepanjang wilayah administratif Kelurahan	1.	Sepanjang kawasan Simpang Lima sampai dengan Jl. Yos Sudarso (Pelabuhan Boom Pendek)

		Tanjung Ketapang yang tidak dilarang untuk pemasangan alat peraga kampanye	2.	Sapanjang kawasan Simpang Lima Toboali sampai dengan Jl. RA. Kartini (Kelenteng depan Pegadaian)
			3.	Tempat ibadah, gedung milik/digunakan Pemerintah, dan gedung sekolah/pesantren yang meliputi halaman, pagar dan tembok
			4.	Gedung/kantor sekretariat penyelenggara pemilu yang meliputi halaman, pagar dan tembok
4	RIAS	Sepanjang wilayah administratif Desa Rias yang tidak dilarang untuk pemasangan alat peraga kampanye	1.	Tempat ibadah, gedung milik/digunakan Pemerintah, dan gedung sekolah/pesantren yang meliputi halaman, pagar dan tembok
			2.	Gedung/kantor sekretariat penyelenggara pemilu yang meliputi halaman, pagar dan tembok
5	KEPOSANG	Sepanjang wilayah administratif Desa Keposang yang tidak dilarang untuk pemasangan alat peraga kampanye	1.	Tempat ibadah, gedung milik/digunakan Pemerintah, dan gedung sekolah/pesantren yang meliputi halaman, pagar dan tembok
			2.	Gedung/kantor sekretariat penyelenggara pemilu yang meliputi halaman, pagar dan tembok
6	GADUNG	Sepanjang wilayah administratif Desa Gadung yang tidak dilarang untuk pemasangan alat peraga kampanye	1.	Tempat ibadah, gedung milik/digunakan Pemerintah, dan gedung sekolah/pesantren yang meliputi halaman, pagar dan tembok
			2.	Gedung/kantor sekretariat penyelenggara pemilu yang meliputi halaman, pagar dan tembok

7	RINDIK	Sepanjang wilayah administratif Desa Rindik yang tidak dilarang untuk pemasangan alat peraga kampanye	1.	Tempat ibadah, gedung milik/digunakan Pemerintah, dan gedung sekolah/pesantren yang meliputi halaman, pagar dan tembok
			2.	Gedung/kantor sekretariat penyelenggara pemilu yang meliputi halaman, pagar dan tembok
8	KEPOH	Sepanjang wilayah administratif Desa Kepoh yang tidak dilarang untuk pemasangan alat peraga kampanye	1.	Tempat ibadah, gedung milik/digunakan Pemerintah, dan gedung sekolah/pesantren yang meliputi halaman, pagar dan tembok
			2.	Gedung/kantor sekretariat penyelenggara pemilu yang meliputi halaman, pagar dan tembok
9	BIKANG	Sepanjang wilayah administratif Desa Bikang yang tidak dilarang untuk pemasangan alat peraga kampanye	1.	Tempat ibadah, gedung milik/digunakan Pemerintah, dan gedung sekolah/pesantren yang meliputi halaman, pagar dan tembok
			2.	Gedung/kantor sekretariat penyelenggara pemilu yang meliputi halaman, pagar dan tembok
10	JERIJI	Sepanjang wilayah administratif Desa Jeriji yang tidak dilarang untuk pemasangan alat peraga kampanye	1.	Tempat ibadah, gedung milik/digunakan Pemerintah, dan gedung sekolah/pesantren yang meliputi halaman, pagar dan tembok
			2.	Gedung/kantor sekretariat penyelenggara pemilu yang meliputi halaman, pagar dan tembok
11	SERDANG	Sepanjang wilayah administratif Desa Serdang yang tidak dilarang untuk	1.	Tempat ibadah, gedung milik/digunakan Pemerintah, dan gedung sekolah/pesantren yang meliputi halaman, pagar dan tembok

		pemasangan alat peraga kampanye	2.	Gedung/kantor sekretariat penyelenggara pemilu yang meliputi halaman, pagar dan tembok
--	--	---------------------------------	----	--

2. KECAMATAN TUKAK SADAI

KELURAHAN/DESA		LOKASI PEMASANGAN ALAT PERAGA KAMPANYE	LOKASI YANG DILARANG UNTUK PEMASANGAN ALAT PERAGA KAMPANYE	
1	BUIKT TERAP	Sepanjang wilayah administratif Desa Bukit Terap yang tidak dilarang untuk pemasangan alat peraga kampanye	1.	Sepanjang Kawasan Kompleks Wilayah Kantor Desa Bukit Terap RT.002
			2.	Sepanjang area Wisata Pantai Tanjung Pao Dusun Burak
			3.	Tempat ibadah, gedung milik/digunakan Pemerintah, dan gedung sekolah/pesantren yang meliputi halaman, pagar dan tembok
			4.	Gedung/kantor sekretariat penyelenggara pemilu yang meliputi halaman, pagar dan tembok
2	TIRAM	Sepanjang wilayah administratif Desa Terap yang tidak dilarang untuk pemasangan alat peraga kampanye	1.	Sepanjang Kawasan Kompleks Wilayah Kantor Kecamatan Tukak Sadai RT.005
			2.	Tempat ibadah, gedung milik/digunakan Pemerintah, dan gedung sekolah/pesantren yang meliputi halaman, pagar dan tembok

			3.	Gedung/kantor sekretariat penyelenggara pemilu yang meliputi halaman, pagar dan tembok
3	PASIR PUTIH	Sepanjang wilayah administratif Desa Pasir Putih yang tidak dilarang untuk pemasangan alat peraga kampanye	1.	Sepanjang area Wisata Tanjung Kerasak Desa Pasir Putih
			2.	Tempat ibadah, gedung milik/digunakan Pemerintah, dan gedung sekolah/pesantren yang meliputi halaman, pagar dan tembok
			3.	Gedung/kantor sekretariat penyelenggara pemilu yang meliputi halaman, pagar dan tembok
4	TUKAK	Sepanjang wilayah administratif Desa Tukak yang tidak dilarang untuk pemasangan alat peraga kampanye	1.	Tempat ibadah, gedung milik/digunakan Pemerintah, dan gedung sekolah/pesantren yang meliputi halaman, pagar dan tembok
			2.	Gedung/kantor sekretariat penyelenggara pemilu yang meliputi halaman, pagar dan tembok
5	SADAI	Sepanjang wilayah administratif Desa Sadai yang tidak dilarang untuk pemasangan alat peraga kampanye	1.	Sepanjang Kawasan Kompleks Wilayah Kantor Desa RT.004 Dusun Tanjung Ru
			2.	Sepanjang Kawasan area Pantai Mattiro Tasi Desa Sadai RT.004 Dusun Tanjung Ru
			3.	Tempat ibadah, gedung milik/digunakan Pemerintah, dan gedung sekolah/pesantren yang meliputi halaman, pagar dan tembok
			4.	Gedung/kantor sekretariat penyelenggara pemilu yang meliputi halaman, pagar dan tembok

3. KECAMATAN LEPAR

KELURAHAN/DESA		LOKASI PEMASANGAN ALAT PERAGA KAMPANYE	LOKASI YANG DILARANG UNTUK PEMASANGAN ALAT PERAGA KAMPANYE	
1	PENUTUK	Sepanjang wilayah administratif Desa Penutuk yang tidak dilarang untuk pemasangan alat peraga kampanye	1.	Tempat ibadah, gedung milik/digunakan Pemerintah, dan gedung sekolah/pesantren yang meliputi halaman, pagar dan tembok
			2.	Gedung/kantor sekretariat penyelenggara pemilu yang meliputi halaman, pagar dan tembok
2	TANJUNG LABU	Sepanjang wilayah administratif Desa Tanjung Labu yang tidak dilarang untuk pemasangan alat peraga kampanye	1.	Tempat ibadah, gedung milik/digunakan Pemerintah, dan gedung sekolah/pesantren yang meliputi halaman, pagar dan tembok
			2.	Gedung/kantor sekretariat penyelenggara pemilu yang meliputi halaman, pagar dan tembok
3	TANJUNG SANGKAR	Sepanjang wilayah administratif Desa Tanjung Sangkar yang tidak dilarang untuk pemasangan alat peraga kampanye	1.	Tempat ibadah, gedung milik/digunakan Pemerintah, dan gedung sekolah/pesantren yang meliputi halaman, pagar dan tembok
			2.	Gedung/kantor sekretariat penyelenggara pemilu yang meliputi halaman, pagar dan tembok
4	KUMBUNG	Sepanjang wilayah administratif Desa Kumbung yang tidak dilarang untuk	1.	Tempat ibadah, gedung milik/digunakan Pemerintah, dan gedung sekolah/pesantren yang meliputi halaman, pagar dan tembok

KELURAHAN/DESA		LOKASI PEMASANGAN ALAT PERAGA KAMPANYE	LOKASI YANG DILARANG UNTUK PEMASANGAN ALAT PERAGA KAMPANYE	
1	PENUTUK	Sepanjang wilayah administratif Desa Penutuk yang tidak dilarang untuk pemasangan alat peraga kampanye	1.	Tempat ibadah, gedung milik/digunakan Pemerintah, dan gedung sekolah/pesantren yang meliputi halaman, pagar dan tembok
			2.	Gedung/kantor sekretariat penyelenggara pemilu yang meliputi halaman, pagar dan tembok
2	TANJUNG LABU	Sepanjang wilayah administratif Desa Tanjung Labu yang tidak dilarang untuk pemasangan alat peraga kampanye pemasangan alat peraga kampanye	1.	Tempat ibadah, gedung milik/digunakan Pemerintah, dan gedung sekolah/pesantren yang meliputi halaman, pagar dan tembok
			2.	Gedung/kantor sekretariat penyelenggara pemilu yang meliputi halaman, pagar dan tembok
			2.	Gedung/kantor sekretariat penyelenggara pemilu yang meliputi halaman, pagar dan tembok

4. KECAMATAN PONGOK

KELURAHAN/DESA		LOKASI PEMASANGAN ALAT PERAGA KAMPANYE	LOKASI YANG DILARANG UNTUK PEMASANGAN ALAT PERAGA KAMPANYE	
1	PONGOK	Sepanjang wilayah administratif Desa Pongok yang tidak dilarang untuk	1.	Tempat ibadah, gedung milik/digunakan Pemerintah, dan gedung sekolah/pesantren yang meliputi halaman, pagar dan tembok

KELURAHAN/DESA		LOKASI PEMASANGAN ALAT PERAGA KAMPANYE	LOKASI YANG DILARANG UNTUK PEMASANGAN ALAT PERAGA KAMPANYE	
		pemasangan alat peraga kampanye	2.	Gedung/kantor sekretariat penyelenggara pemilu yang meliputi halaman, pagar dan tembok
2	CELAGEN	Sepanjang wilayah administratif Desa Celagen yang tidak dilarang untuk pemasangan alat peraga kampanye	1.	Tempat ibadah, gedung milik/digunakan Pemerintah, dan gedung sekolah/pesantren yang meliputi halaman, pagar dan tembok
			2.	Gedung/kantor sekretariat penyelenggara pemilu yang meliputi halaman, pagar dan tembok

5. KECAMATAN AIRGEGAS

KELURAHAN/DESA		LOKASI PEMASANGAN ALAT PERAGA KAMPANYE	LOKASI YANG DILARANG UNTUK PEMASANGAN ALAT PERAGA KAMPANYE	
1	PERGAM	Sepanjang wilayah administratif Desa Pergam yang tidak dilarang untuk pemasangan alat peraga kampanye	1.	Tempat ibadah, gedung milik/digunakan Pemerintah, dan gedung sekolah/pesantren yang meliputi halaman, pagar dan tembok
			2.	Gedung/kantor sekretariat penyelenggara pemilu yang meliputi halaman, pagar dan tembok

2	BENCAH	Sepanjang wilayah administratif Desa Bencah yang tidak dilarang untuk pemasangan alat peraga kampanye	1.	Tempat ibadah, gedung milik/digunakan Pemerintah, dan gedung sekolah/pesantren yang meliputi halaman, pagar dan tembok
			2.	Gedung/kantor sekretariat penyelenggara pemilu yang meliputi halaman, pagar dan tembok
3	AIRGEGAS	Sepanjang wilayah administratif Desa Airgegas yang tidak dilarang untuk pemasangan alat peraga kampanye	1.	Tempat ibadah, gedung milik/digunakan Pemerintah, dan gedung sekolah/pesantren yang meliputi halaman, pagar dan tembok
			2.	Gedung/kantor sekretariat penyelenggara pemilu yang meliputi halaman, pagar dan tembok
4	TEPUS	Sepanjang wilayah administratif Desa Tepus yang tidak dilarang untuk pemasangan alat peraga kampanye	1.	Tempat ibadah, gedung milik/digunakan Pemerintah, dan gedung sekolah/pesantren yang meliputi halaman, pagar dan tembok
			2.	Gedung/kantor sekretariat penyelenggara pemilu yang meliputi halaman, pagar dan tembok
5	NANGKA	Sepanjang wilayah administratif Desa Nangka yang tidak dilarang untuk pemasangan alat peraga kampanye	1.	Tempat ibadah, gedung milik/digunakan Pemerintah, dan gedung sekolah/pesantren yang meliputi halaman, pagar dan tembok
			2.	Gedung/kantor sekretariat penyelenggara pemilu yang meliputi halaman, pagar dan tembok
6	RANGGAS	Sepanjang wilayah administratif Desa Ranggas yang tidak dilarang untuk	1.	Tempat ibadah, gedung milik/digunakan Pemerintah, dan gedung sekolah/pesantren yang meliputi halaman, pagar dan tembok

		pemasangan alat peraga kampanye	2.	Gedung/kantor sekretariat penyelenggara pemilu yang meliputi halaman, pagar dan tembok
7	AIR BARA	Sepanjang wilayah administratif Desa Air Bara yang tidak dilarang untuk pemasangan alat peraga kampanye	1.	Tempat ibadah, gedung milik/digunakan Pemerintah, dan gedung sekolah/pesantren yang meliputi halaman, pagar dan tembok
			2.	Gedung/kantor sekretariat penyelenggara pemilu yang meliputi halaman, pagar dan tembok
8	DELAS	Sepanjang wilayah administratif Desa Delas yang tidak dilarang untuk pemasangan alat peraga kampanye	1.	Tempat ibadah, gedung milik/digunakan Pemerintah, dan gedung sekolah/pesantren yang meliputi halaman, pagar dan tembok
			2.	Gedung/kantor sekretariat penyelenggara pemilu yang meliputi halaman, pagar dan tembok
9	SIDOHARJO	Sepanjang wilayah administratif Desa Sidoharjo yang tidak dilarang untuk pemasangan alat peraga kampanye	1.	Tempat ibadah, gedung milik/digunakan Pemerintah, dan gedung sekolah/pesantren yang meliputi halaman, pagar dan tembok
			2.	Gedung/kantor sekretariat penyelenggara pemilu yang meliputi halaman, pagar dan tembok
10	NYELANDING	Sepanjang wilayah administratif Desa Nyelanding yang tidak dilarang untuk pemasangan alat peraga kampanye	1.	Sepanjang area Taman Wisata Air Panas Desa Nyelanding
			2.	Tempat ibadah, gedung milik/digunakan Pemerintah, dan gedung sekolah/pesantren yang meliputi halaman, pagar dan tembok

			3.	Gedung/kantor sekretariat penyelenggara pemilu yang meliputi halaman, pagar dan tembok
			4.	Gor Bulu Tangkis Desa Nyelanding
			5.	Lapangan Futsal Desa Nyelanding

6. KECAMATAN PAYUNG

KELURAHAN/DESA		LOKASI PEMASANGAN ALAT PERAGA KAMPANYE	LOKASI YANG DILARANG UNTUK PEMASANGAN ALAT PERAGA KAMPANYE	
1	PAYUNG	Sepanjang wilayah administratif Desa Payung yang tidak dilarang untuk pemasangan alat peraga kampanye	1.	Tempat ibadah, gedung milik/digunakan Pemerintah, dan gedung sekolah/pesantren yang meliputi halaman, pagar dan tembok
			2.	Gedung/kantor sekretariat penyelenggara pemilu yang meliputi halaman, pagar dan tembok
2	MALIK	Sepanjang wilayah administratif Desa Malik yang tidak dilarang untuk pemasangan alat peraga kampanye	1.	Tempat ibadah, gedung milik/digunakan Pemerintah, dan gedung sekolah/pesantren yang meliputi halaman, pagar dan tembok
			2.	Gedung/kantor sekretariat penyelenggara pemilu yang meliputi halaman, pagar dan tembok
3	SENGIR	Sepanjang wilayah administratif Desa Sengir	1.	Tempat ibadah, gedung milik/digunakan Pemerintah, dan gedung sekolah/pesantren yang meliputi halaman, pagar dan

		yang tidak dilarang untuk pemasangan alat peraga kampanye		tembok
			2.	Gedung/kantor sekretariat penyelenggara pemilu yang meliputi halaman, pagar dan tembok
4	PANGKAL BULUH	Sepanjang wilayah administratif Desa Pangkal Buluh yang tidak dilarang untuk pemasangan alat peraga kampanye	1.	Tempat ibadah, gedung milik/digunakan Pemerintah, dan gedung sekolah/pesantren yang meliputi halaman, pagar dan tembok
			2.	Gedung/kantor sekretariat penyelenggara pemilu yang meliputi halaman, pagar dan tembok
5	IRAT	Sepanjang wilayah administratif Desa Irat yang tidak dilarang untuk pemasangan alat peraga kampanye	1.	Tempat ibadah, gedung milik/digunakan Pemerintah, dan gedung sekolah/pesantren yang meliputi halaman, pagar dan tembok
			2.	Gedung/kantor sekretariat penyelenggara pemilu yang meliputi halaman, pagar dan tembok
6	BEDENGUNG	Sepanjang wilayah administratif Desa Bedengung yang tidak dilarang untuk pemasangan alat peraga kampanye	1.	Tempat ibadah, gedung milik/digunakan Pemerintah, dan gedung sekolah/pesantren yang meliputi halaman, pagar dan tembok
			2.	Gedung/kantor sekretariat penyelenggara pemilu yang meliputi halaman, pagar dan tembok
7	NADUNG	Sepanjang wilayah administratif Desa Nadung yang tidak dilarang untuk	1.	Tempat ibadah, gedung milik/digunakan Pemerintah, dan gedung sekolah/pesantren yang meliputi halaman, pagar dan tembok

		pemasangan alat peraga kampanye	2.	Gedung/kantor sekretariat penyelenggara pemilu yang meliputi halaman, pagar dan tembok
8	RANGGUNG	Sepanjang wilayah administratif Desa Ranggung yang tidak dilarang untuk pemasangan alat peraga kampanye	1.	Tempat ibadah, gedung milik/digunakan Pemerintah, dan gedung sekolah/pesantren yang meliputi halaman, pagar dan tembok
			2.	Gedung/kantor sekretariat penyelenggara pemilu yang meliputi halaman, pagar dan tembok
9	PAKU	Sepanjang wilayah administratif Desa Paku yang tidak dilarang untuk pemasangan alat peraga kampanye	1.	Tempat ibadah, gedung milik/digunakan Pemerintah, dan gedung sekolah/pesantren yang meliputi halaman, pagar dan tembok
			2.	Gedung/kantor sekretariat penyelenggara pemilu yang meliputi halaman, pagar dan tembok

7. KECAMATAN PULAU BESAR

KELURAHAN/DESA		LOKASI PEMASANGAN ALAT PERAGA KAMPANYE	LOKASI YANG DILARANG UNTUK PEMASANGAN ALAT PERAGA KAMPANYE	
1	SUKA JAYA	Sepanjang wilayah administratif Desa Suka Jaya yang tidak dilarang untuk pemasangan alat peraga kampanye	1.	Tempat ibadah, gedung milik/digunakan Pemerintah, dan gedung sekolah/pesantren yang meliputi halaman, pagar dan tembok
			2.	Gedung/kantor sekretariat penyelenggara pemilu yang meliputi halaman, pagar dan tembok
2	SUMBER JAYA PERMAI	Sepanjang wilayah administratif Desa Sumber Jaya Permai yang tidak dilarang untuk pemasangan alat peraga kampanye	1.	Tempat ibadah, gedung milik/digunakan Pemerintah, dan gedung sekolah/pesantren yang meliputi halaman, pagar dan tembok
			2.	Gedung/kantor sekretariat penyelenggara pemilu yang meliputi halaman, pagar dan tembok
3	FAJAR INDAH	Sepanjang wilayah administratif Desa Fajar Indah yang tidak dilarang untuk pemasangan alat peraga kampanye	1.	Sepanjang Kawasan Wisata Bendungan Bidadari Fajar Indah
			2.	Tempat ibadah, gedung milik/digunakan Pemerintah, dan gedung sekolah/pesantren yang meliputi halaman, pagar dan tembok
			3.	Gedung/kantor sekretariat penyelenggara pemilu yang meliputi halaman, pagar dan tembok
4	BATU BETUMPANG	Sepanjang wilayah administratif Desa Batu	1.	Sepanjang Area Wisata Pantai Mercusuar Batu betumpang

		Betumpang yang tidak dilarang untuk pemasangan alat peraga kampanye	2.	Tempat ibadah, gedung milik/digunakan Pemerintah, dan gedung sekolah/pesantren yang meliputi halaman, pagar dan tembok
			3.	Gedung/kantor sekretariat penyelenggara pemilu yang meliputi halaman, pagar dan tembok
5	PANCA TUNGGAL	Sepanjang wilayah administratif Desa Panca Tunggol yang tidak dilarang untuk pemasangan alat peraga kampanye	1.	Sepanjang area Wisata Embung Panca tunggal
			2.	Sepanjang area Wisata Embung Panca Tirta Desa Panca Tunggol
			3.	Pura Giri Winangun Desa Panca Tunggol
			4.	Tempat ibadah, gedung milik/digunakan Pemerintah, dan gedung sekolah/pesantren yang meliputi halaman, pagar dan tembok
			5.	Gedung/kantor sekretariat penyelenggara pemilu yang meliputi halaman, pagar dan tembok

8. KECAMATAN SIMPANG RIMBA

KELURAHAN/DESA		LOKASI PEMASANGAN ALAT PERAGA KAMPANYE	LOKASI YANG DILARANG UNTUK PEMASANGAN ALAT PERAGA KAMPANYE	
1	GUDANG	Sepanjang wilayah administratif Desa Gudang yang tidak dilarang untuk pemasangan alat peraga kampanye	1.	Tempat ibadah, gedung milik/digunakan Pemerintah, dan gedung sekolah/pesantren yang meliputi halaman, pagar dan tembok
			2.	Gedung/kantor sekretariat penyelenggara pemilu yang meliputi halaman, pagar dan tembok
2	JELUTUNG II	Sepanjang wilayah administratif Desa Jelutung II yang tidak dilarang untuk pemasangan alat peraga kampanye	1.	Tempat ibadah, gedung milik/digunakan Pemerintah, dan gedung sekolah/pesantren yang meliputi halaman, pagar dan tembok
			2.	Gedung/kantor sekretariat penyelenggara pemilu yang meliputi halaman, pagar dan tembok
3	SIMPANG RIMBA	Sepanjang wilayah administratif Desa Simpang Rimba yang tidak dilarang untuk pemasangan alat peraga kampanye	1.	Tempat ibadah, gedung milik/digunakan Pemerintah, dan gedung sekolah/pesantren yang meliputi halaman, pagar dan tembok
			2.	Gedung/kantor sekretariat penyelenggara pemilu yang meliputi halaman, pagar dan tembok
4	BANGKA KOTA	Sepanjang wilayah administratif Desa Bangka Kota yang tidak dilarang	1.	Tempat ibadah, gedung milik/digunakan Pemerintah, dan gedung sekolah/pesantren yang meliputi halaman, pagar dan tembok

		untuk pemasangan alat peraga kampanye	2.	Gedung/kantor sekretariat penyelenggara pemilu yang meliputi halaman, pagar dan tembok
5	PERMIS	Sepanjang wilayah administratif Desa Permis yang tidak dilarang untuk pemasangan alat peraga kampanye	1.	Tempat ibadah, gedung milik/digunakan Pemerintah, dan gedung sekolah/pesantren yang meliputi halaman, pagar dan tembok
			2.	Gedung/kantor sekretariat penyelenggara pemilu yang meliputi halaman, pagar dan tembok
6	RAJIK	Sepanjang wilayah administratif Desa Rajik yang tidak dilarang untuk pemasangan alat peraga kampanye	1.	Tempat ibadah, gedung milik/digunakan Pemerintah, dan gedung sekolah/pesantren yang meliputi halaman, pagar dan tembok
			2.	Gedung/kantor sekretariat penyelenggara pemilu yang meliputi halaman, pagar dan tembok
7	SEBAGIN	Sepanjang wilayah administratif Desa Sebagin yang tidak dilarang untuk pemasangan alat peraga kampanye	1.	Tempat ibadah, gedung milik/digunakan Pemerintah, dan gedung sekolah/pesantren yang meliputi halaman, pagar dan tembok
			2.	Gedung/kantor sekretariat penyelenggara pemilu yang meliputi halaman, pagar dan tembok

DAFTAR LOKASI PEMASANGAN ALAT PERAGA KAMPANYE DALAM
PEMILIHAN UMUM TAHUN 2024 DI WILAYAH KABUPATEN BELITUNG

KECAMATAN TANJUNG PANDAN

NO	DESA/KELURAHAN	ZONA / WILAYAH	
BELITUNG 1			
1.	LESUNG BATANG	1.	Jl. A. Yani Kelurahan Lesung Batang RT 01, RT 02, RT 03, RT 05, RT 08, RT 09
		2.	Jl. Aik Kelubi Kelurahan Lesung Batang RT 23, RT 28
		3.	Jl. Gajah Mada Kel. Lesung Batang RT 13, RT 16
		4.	Jl. Gaparman Kel. Lesung Batang RT 10, RT 14
		5.	Jl. Telex Kel. Lesung Batang RT 02 RT 03
		6.	Jl. Anwar Kel. Lesung Batang RT 21, RT 25, RT 26, RT 27, RT 28
		7.	Jl. Jend. Sudirman KelurahanLesung Batang RT 14, RT 17, RT 18, RT 19, RT 20
2.	PANGKAL LALANG	1.	Jl. Jend Sudirman Kel. Pangkalalang RT 08, RT 09, RT 10 AIK BERUTAK-RT 16 PAK MANGGA-RT 36, RT 37 AIR PANCUR

		2.	Jl. Anwar Kel. Pangkalalang RT 37, RT 39 AIR PANCUR-RT 49, RT 50, RT 51 GUNUNG PAYUNG
		3.	Jl. Hasyim Idris Kel. Pangkalalang RT 37 AIR PANCUR-RT 40 RT 41 RT 42 RT 43 RT 44 TANJUNG BARUK-RT 46 RT 49 GUNUNG PAYUNG
		4.	Jl. Basuki Rahmat Kel. Pangkalalang RT 47 TANJUNG BARUK-RT 39 AIR PANCUR
		5.	Jl. Dahlan Kel. Pangkalalang RT 05 RT 06 RT 11 RT 12 RT 13 RT 43
		6.	Jl. Hayati Mahim Kel. Pangkalalang RT 20 RT 31 RT 32
		7.	Jl. Pangeran Diponegoro Kel. Pangkalalang RT 18 RT 22 RT 23 RT 27
		8.	Jl. Gunung Payung Kel. Pangkalalang RT 51
		9.	Jl. Pak Mangga Kel. Pangkalalang RT 12 s.d RT 15
3.	BULUH TUMBANG	1.	Jl. Jend. Sudirman RT 01, RT 02, RT 03 dan RT 12, RT 13
		2.	Jl. Raya Manggar RT 16
		3.	Jl. Raya Badau RT. 02
		4.	Jl. Tembus Buluhtumbang-Air Mungkui RT 22
		5.	Jl. Tembus Buluhtumbang-Air Seruk RT 08, RT 09
		6.	Jl. Pengayoman RT 05, RT 06

4.	PERAWAS	1.	Jl. Jend. Sudirman RT 01-13 Dusun Perawas-Aru 1-Aru 2
		2.	Jl. Gunung Lalang RT 02
		3.	Jl. Puskesmas RT 04
		4.	Jl. Akasia RT 05
		5.	Jl. Paijin Komp. PU RT 07-RT 09
		6.	Jl. Armada RT 10-RT 15
		7.	Jl. Membalong RT 15-23 Dusun Aru 2-Kl. Usang
		8.	Jl. Perum Batu Lestari RT 16
		9.	Jl. Fajar 1 RT 18 Dusun Kl. Usang dan Jl. Fajar 2 RT 19 Dusun Kl. Usang
		10.	Jl. Dukong RT 19/RT 21 Dusun Kl. Usang
		11.	Jl. Permai 1 RT 22
		12.	Jl. Permai 2 RT 22/ RT 23
5.	DUKONG	1.	Jl. Dukong Desa Dukong RT 15 Dusun Pilang 1
		2.	Jl. Anwar Desa Dukong RT 01 Dusun Pilang
		3.	Jl. Pilang Desa Dukong
		4.	Jl. Melati Desa Dukong RT 08 & RT 12

6.	JURU SEBERANG	1.	Jl. Raya Pegantungan Desa Juru Seberang RT 08 s.d RT 12 DUSUN TELUK DALAM
		2.	Jl. Juru Seberang RT 01 s.d RT 07 DUSUN JURU SEBERANG
7.	AIR MERBAU	1.	Jl. Sijuk Desa Air Merbau RT 01, RT 02, RT14, RT 16, RT 17,RT 19, RT 22
		2.	Jl. Permata Desa Air Merbau RT 16
		3.	Jl. Mualim Desa Air Merbau RT 14 & RT 15
		4.	Jl. Bicong Desa Air Merbau RT 21 & RT 22
		5.	Jl. Padat Karya Desa Air Merbau RT 10
		6.	Jl. Sekip Desa Air Merbau RT 04 & RT 05
8.	AIK KETEKOK	1.	Jl. Telex Raya Desa Aik Ketekok RT 06, RT 07, RT 08, RT 09, RT 14
		2.	Jl. Aik Ketekok Desa Aik Ketekok RT 14, RT 13, RT 10, RT 11, RT 12
		3.	Jl. Sijuk Desa Aik Ketekok RT 15, RT 17, RT 18, RT 19, RT 20 & RT 21
		4.	Jl. Telex Dalam Desa Aik Ketekok RT 06 & RT 08
		5.	Jl. Selembat Lama Desa Aik Ketekok RT 22 & RT 23
		6.	Jl. Kayu Manis Desa Aik Ketekok RT 21
9.	AIK RAYA	1.	Jl. Jend. Sudirman Desa Aik Rayak RT 2, RT 3, RT 6, RT 7, RT 8, RT 15, RT 23, RT 28, RT 35, RT 36, RT 37, RT 38, RT 39 & RT 40
		2.	Jl. Murai Desa Aik Rayak. RT 29, RT 30, RT 31, RT 32, RT 33 & RT 34
		3.	Jl. Serma Abdullah Desa Aik Rayak. RT 16, RT 17 & RT 18
		4.	Jl. Pemuda Desa Aik Rayak RT 8 RT 9 RT 10 RT 19 RT 20 RT 21 & RT 22
		5.	Jl. KH. Ahmad Dahlan Desa Aik Rayak RT 24, RT 25, RT 26, RT 27

		6.	Jl. Hasan Saie Desa Aik Rayak RT 3, RT 4, RT 5, RT 11, RT 12, RT 13 & RT 14
BELITUNG 2			
1.	KOTA	1.	Jl. Siburik Timur dan Barat Kel. Kota RT 3 & RT 4
		2.	Jl. Merdeka Kel. Kota RT 6, RT 9, RT 11
		3.	Jl. Sriwijaya Kel. Kota RT 13 & RT 14
		4.	Jl. R.E Martadinata / Jl. Pantai Kel. Kota RT 7 & RT 8
		5.	Jl. Kamboja Kel. Kota RT 20 s.d RT 23
		6.	Jl. Letda Zainudin Aba/Jl. Bukit Kel. Kota RT 18
		7.	Jl. Jend Sudirman Kel. Kota RT 12, RT 13, RT 15 & RT 19
2.	PARIT	1.	Jl. Saidan Kel. Parit RT 01 & RT 02
		2.	Jl. Veteran Kel. Parit RT 03, RT 04, RT 05, RT 18
		3.	Jl Melati Kel. Parit RT 07
		4.	Jl. Rumah Sakit Kel. Parit RT 08
		5.	Jl. Lettu Mad Daud Kel. Parit RT 06, RT 19, RT 20, RT 26 & RT 27
		6.	Jl. Marsda Adi Sucipto Kel. Parit RT 16, RT 17 & RT 21
		7.	Jl. Z. A Pagar Alam Kel. Parit RT 23 s.d RT 25
3.	TANJUNGPENDAM	1.	Jl. Lettu Mad Daud Kel. Tanjungpendam RT 15 s.d RT 19 RT 22 & RT 23
		2.	Jl. Patimura Kel. Tanjungpendam RT 01 s.d RT 10
		3.	Jl. Z. A Pagar Alam Kel. Tanjugpendam RT 10 s.d RT 14
		4.	Jl. Mat Yasin Kel. Tanjungpendam RT 25 & RT 26

		5.	Jl. Pasar Berehun Kel. Tanjungpendam RT 25 & RT 26
		6.	Jl. Gatot subroto Kel. Tanjungpendam RT 10, RT 23 & RT 24
4.	PAAL SATU	1.	Jl. Gatot Sbroto Kel. Paal Satu RT 2, RT 10, RT 11, RT 13, RT 15, RT 18, RT 20, RT 21, RT 23
		2.	Jl. Sijuk Kel. Paal Satu RT 2 & RT 26
		3.	Jl. Kapten Saridin Kel. Paal Satu RT 21 s.d 24 RT 28 & RT 29
		4.	Jl. Dr. Susilo Kel. Paal Satu RT 7 s.d RT 9 & RT 33
		5.	Jl. Mayjen Bambang Utoyo Kel. Paal Satu RT 13 & RT 14
		6.	Jl. Wahab Aziz Kel. Paal Satu RT 8 , RT 14 & RT 16
		7.	Jl. Padang Tekukur Kel. Paal Satu RT 29 & RT 31
		8.	Jl. Wahab Aziz Kel. Paal Satu RT 8 , RT 14 & RT 16
		9.	Jl. Kenanga Kel. Paal Satu RT 25, RT 35 & RT 36
		10.	Jalan Pangeran Diponegoro Wil. Paal Satu RT 5
		11.	Jalan Sriwijaya Wil. Paal Satu RT 1 , RT 2 & RT 32
		12.	Jalan Kamboja Wil. Paal Satu RT 3 & RT 4
		13.	Jalan Perumnas Wil. Paal Satu RT 28 & RT 31
		14.	Jalan Telex Raya Wil. Paal Satu RT 30
		15.	Jl. Mat Yasin Wil. Paal Satu RT 18 & RT 19
		16.	Jl. Estika Wil. Paal Satu RT 9 & RT 33
5.	KAMPONG DAMAI	1.	Jl. Teuku Umar Kel. Kampong Damai RT 2, RT 6, RT 9, RT 10 & RT 12

		2.	Jl.Lettu. Maddaud Kel. Kampong Damai RT 14
		3.	Jl. Mayjen Bambang Utoyo Kel. Kampong Damai RT 1 s.d RT 5
		4.	Jl.Madura Kel. Kampong Damai RT 1, RT 7, RT 8, RT 11, RT 13, RT 16, RT 18, RT 19 & RT 20
6.	AIR SAGA	1.	Jl. Pak Tahu Desa Air Saga RT 2, RT 31, RT 21, RT 34, RT 30, RT 13, RT 14, RT 20, RT 19, RT 18, RT 17, RT 16
		2.	Jl. Air Serkuk Desa Air Saga RT 1 & RT 2 RT 23 s.d RT 27 RT 33
		3.	Jl. Air Saga Desa Air Saga RT 10 s.d RT 16
		4.	Jl. Tebat Permai Desa Air Saga RT 8 & RT 30
		5.	Jl. Gatot Subroto Desa Air Saga RT 4, RT 5, RT 7, RT 8 & RT 9
		6.	Jl. Munir Desa Air Saga RT 3, RT4 & RT 6
		7.	Jl. Air Ranggong Desa Air Saga RT 27
		8.	Jl. Bunga Desa Air Saga RT 18 dan RT 20
7.	AIK PELEMPANG JAYA	1.	Jl. Perumnas Desa Aik Pelempang Jaya RT 1, 1, 7, 11, 13, 14, 15, 16A, 18, 19, 20
		2.	Jl. Mualim Desa Aik Pelempang Jaya RT 16A, 16B, 16C, 17
		3.	Jl. Aik Baik Desa Aik Pelempang Jaya RT 2, 3, 4, 5A, 6
		4.	Jl. Aik Bulu Desa Aik Pelempang Jaya RT 21

KECAMATAN SIJUK

NO	DESA/KEL	ZONA / WILAYAH	
1.	AIR SERUK	1.	Jl. Sijuk RT 001 RW 001 Desa Air Seruk (Simpang Empat Ranati)
		2.	Jl. Sijuk RT 010 RW 004 Desa Air Seruk (Depan Lapangan Tugu Perjuangan)
		3.	Jl. Sijuk RT 032 RW 012 Desa Air Seruk (Lokasi Rencana Kantor Desa Pemekaran)
2.	AIR SELUMAR	1.	Jl. Sijuk RT 001 RW 001 Desa Air Selumar (Tanah Sdri. Misni)
		2.	Jl. Sijuk RT 002 RW 001 (Simpang Mengkeling) Desa Air Selumar
		3	Jl. Sijuk RT 006 RW 003 (Halaman Rumah Alm. Dulgani) Desa Air Selumar
		4	Jl. Sijuk RT 007 RW 004 (Seberang jalan Kantor Desa) Desa Air Selumar
		5	Jl. Sijuk RT 015 RW 007 (Halaman Kebun Desa) Desa Air Selumar
		6	Jl. Sijuk RT 018 RW 008 (Halaman Depan Lapangan Voli PS Portugar) Desa Air Selumar
3.	SIJUK	1.	Jl. Sekolah RT 003 RW 002 (Halaman Rumah sdr. Yusman) Desa Sijuk
		2.	Jl. Sekolah RT 001 RW 001 (Tanah Kosong milik Sdr. Adri Kristian) Desa Sijuk

		3	Jl. Merdeka RT 013 RW 007 (Tanah kosong samping Air Pasar Sijuk) Desa Sijuk
4.	SUNGAI PADANG	1.	Dusun Munsang RT 009 RW 005 Desa Sungai Padang (Lahan Kosong Milik Dede Saputra)
		2.	RT 007 RW 004 Desa Sungai Padang (Lahan Kosong Milik H. Taher depan Surau Al Jihad)
		3	RT 001 RW 001 Desa Sungai Padang (Lahan Kosong Milik Sdr. Irwanto di Simpang Jalan Batu Bedil)
5.	PELEPAK PUTE	1.	Lahan Kosong milik Desa Pelepak Pute, Dusun Pelepak Pute RT 005 RW 003 Desa Pelepak Pute
		2.	Lahan Kosong milik Asri, Dusun Air Kalak RT 006 RW 004 Desa Pelepak Pute
		3	Lahan Kosong milik Bpk. I Gede Sujaya Putra, Dusun Balitung RT 012 RW 007 Desa Pelepak Pute
6.	TANJONG TINGGI	1.	Jl. Tanjung Tinggi RT 001 RW 001 (antara Lor In s.d. Simpang Hole Lapangan Golf) Desa Tanjung Tinggi
		2.	Jl. Tanjung Tinggi RT 001 RW 001 (antara depan Cafe Tentang Kopi s.d. samping Tempat Pemakaman Umum) Desa Tanjung Tinggi
7.	KECIPUT	1.	Tanah Hengki Lie / Hendra Lius, Jl. Tanjung Kelayang RT 001 RW 001 Desa Keciput
		2.	Tanah Daud Tjuti, Jl. Tanjung Kelayang RT 006 RW 002 Desa Keciput
		3.	Tanah Tan Liong Hwa, Jl. Tanjung Tinggi RT 012 RW 004 Desa Keciput

8.	TANJUNG BINGA	1.	Jl. Tanjung Kelayang RT 001 RW 001 (Tikungan Ume Demang) Desa Tanjung Binga
		2.	Jl. Pantai RT 014 RW 003 (Simpang Pak Maie) Desa Tanjung Binga
		3	Jl. Tanjung Kelayang RT 030 RW 006 (sekitar jembatan Aik Kemang Gede) Desa Tanjung Binga
9.	TERONG	1.	Jl. Tanjung Kelayang RT 001 RW 001 (Aik Senilai Tempat Bapak Efindi) Desa Terong
		2.	Jl. Tanjung Kelayang RT 005 RW 002 (Halaman Rumah Adat) Desa Terong
		3	Jl. Tanjung Kelayang RT 013 RW 005 (Tanah Kas Desa) Desa Terong
10.	BATU ITAM	1.	Jl. Tanjung Kelayang RT 002 RW 001 (depan Toko Sdr. Hairudinsyah) Desa Batu Itam
		2.	Jl. Tanjung Kelayang RT 003 RW 002 (depan simpang Jl. Sukatani) Desa Batu Itam
		3	Jl. Tanjung Kelayang RT 012 RW 006 (depan eks. Wisata Rindu Kampong) Desa Batu Itam

KECAMATAN BADAU

NO	DESA/KEL	ZONA / WILAYAH	
1	AIR BATU BUDING	1.	Di simpang Lapangan Bola Dusun Air Batu Buding RT.002 RW.001
		2.	Di simpang Lapangan Bola Dusun Parit Gunung RT.006 RW.003
		3.	Jeramba Besi Rt.001Rw.001
		4.	Simpang PT. Rebisnmas Jaya Rt.005 Rw.003
2	KACANG BUTOR	1.	Jl. Manggar RT 008 / RW 003 (Depan Lapangan Bola PSAB Dsn. Air Begantung)
		2.	Jl. Manggar RT 005 / RW 002 (Simpang Jalan Karya Bakti Dusun Kepayang)
		3.	Depan Lapangan Futsal Dusun Bukit Indah RT 012 / RW 004
		4.	Simpang PT. Agro Makmur Abadi RT 001 / RW 001 Dusun Kacang Butor
3	BADAU	1.	Jl H. A. S HanandJoeddin RT 014 RW 004 (Halaman depan kediaman Sdr. Kariyadi)
		2.	Jl H. A. S HanandJoeddin Mulai Dari Sesudah Jambatan Aik Rayak Sampai Depan PT. Cakra Badau RT.001 RW 001
		3.	Jl H. A. S HanandJoeddin Simpang Kepayang Antara Jl.Karya Bakti Dan Jl.Hanandjoedin- Badau) RT 002 RW 001
		4.	Jl H. A. S HanandJoeddin Simpang Empat Kuburan Badau RT 007 RW 004

4	IBUL	1.	JL Dm Gersik Ibul RT.004/RW.001, Dsn Kematang Bersing Desa Ibul depan lapangan voli PORLIB		
		2.	JL Dm Gersik Ibul RT.008/RW.002 Dsn Ibul Desa Ibul Simpang Tiga Pasar Desa		
		3.	JL Dm Gersik Ibul RT.006/RW.002 Dsn Ibul Desa Ibul Samping Balai Dsn Ibul		
		4.	JL Dm Gersik Dalam Ibul RT.009/RW.003 Dsn Bukit Ibul Desa Ibul Depan sanggar Seni Bukit Ibul		
5	CERUCUK	1.	Jl. Jawa Rt 001 Rw 001 Dusun Cerucuk Desa Cerucuk		
		2.	Jl. Membalong Rt 002 Rw 001 simpang Lapas Desa Cerucuk		
		3.	Jl. Membalong Rt 005 Rw 003 Simpang Jalan Hanapie Tjanjit Dusun Mempiu Desa Cerucuk		
		4.	Simpang 4 Dusun Mempiu Rt 008 Rw 004 Desa Cerucuk		
6	SUNGAI SAMAK	1.	Jl. Simpang 3 Pulau Bayan		
		2.	Jl. Sungai Samak (Perbatasan antara Desa Sungai Samak dan Desa Pegantungan)		
		3.	Jl. Petikan	3.	Tikungan Depan TPA Bustanul Wildan Dusun Tanjung Tikar Tiris
		4.	Jl. Tanjung Tikar Tiris	4.	Tikungan sebelum Balai Dusun Tanjung Tikar Tiris
7	PEGANTUNGAN	1.	Tikungan Ds. Suge Rt.010 Rw.004	1.	Tikungan Ds. Suge RT. 010 RW. 004
		2.	Tikungan PT. BIS Rt.007 Rw.003	2.	Tikungan PT. BIS RT. 007 RW. 003
		3.	Tikungan Rt.006 Rw.003	3.	Tikungan RT. 006 RW. 003

		4.	Simpang Balai Ds. Pegantungan Rt.004 Rw.002	4.	Simpang Balai Ds. Pegantungan RT. 004 RW. 002
--	--	----	---	----	---

KECAMATAN MEMBALONG

NO	DESA/KEL	ZONA / WILAYAH			
1	BANTAN	1.	Tanah Sdr. Bastiar Dusun Bantan RT 004 RW 002		
		2	Jl. TMD Dusun Air Malik RT 005 RW 003		
		3	Tanah Sdr. Asron Dusun Ilir RT 010 RW 005		
2	SIMPANG RUSA	1.	Jl. Raya Membalong RT.004 RW002 Dusun Simpang Rusa (Depan Toko Mbak Par)		
		2.	Jl. Raya Kembiri RT.005 RW. 003 Dusun Air Nangka (Samping Gudang Koperasi)		
		3	Jl. Raya Membalong RT.008 RW.004 Dusun Air Merah (Samping Toko Asmu'i)		
3	LASSAR	1.	Jl. Raya Membalong RT.001 RW.001 Desa Lassar Lapangan 3 in 1 Desa Lassar		
		2.	Jl. Raya Tungkup RT.007 RW.004 Desa Lassar (Simpang Tiga Tungkup)		
		3	Jl. Ulim RT.011 RW.008 Desa Lassar Simpang Pangkalan Ulim		
4	PERPAT	1.	RT. 03 Dusun Perpat		
		2.	RT. 08 Dusun Karang Asem		

		3.	RT. 10 Dusun Kepang (Halaman rumah Susiman)
5	MEMBALONG	1.	RT. 03 RW. 02 Dusun Membalong Tanah Pak Firmansyah
		2.	RT. 13 RW. 06 Dusun Air Buntar (Dekat Lap. Sepakbola)
		3.	RT. 21 RW. 10 Dusun Air Kundur (simp. 4 Air Kundur)
6	PADANG KANDIS	1.	RT. 01 RW. 01 Dusun Padang Kandis (lahan kosong bapak Japarudin)
		2.	RT. 05 RW. 03 Dusun Tembelan (lahan kosong Bapak Sugiono)
		3	RT. 08 RW. 05 Dusun Batu Lobang (lahan kosong Basna)
7	MENTIGI	1.	Jl. Tok Anom 001 RW 001 Dusun Mentigi (Sebrang Tower XL)
		2.	Jl. AMD RT. 9 RW. 3 Dusun Gunung Kura (Sebelah Posyandu)
8	GUNUNG RITING	1.	Jl. Raya Gunung Riting RT.01 RW.01 Dusun Gunung Riting (simpang 4 Gunung Riting)
		2.	Jl. Raya Gunung Riting RT. 04 RW. 02 Dusun Gunung Riting (Lap. Bola Voli)
		3.	Jl. Raya Gunung Riting RT.07 RW.03 Dusun Cepun (hal. rumah Sdr. Asba)
9	TANJUNG RUSA	1.	Lahan kosong Sdr. Hastono, Jln. Merdeka RT 008/RW 003 (Dusun Nyurun)
		2	Lahan kosong Sdr. Zuhardi, Jln. Merdeka RT 001/RW 001 (Dusun Tanjung Rusa)
		3	Lahan kosong Sdr. Matyani, Jln. Mentigi RT 014/RW 005 (Dusun Sabung)
10	KEMBIRI	1.	Lahan Kosong Sdr. Baudin Jalan Pengkalan Kembiri (Dusun Kembiri)
		2.	Lahan Kosong Sdr. Kaharudin Depan Lap Voli Air (Air Kelubi)
		3.	Lahan Kosong Simpang Kelekak Durin Depan Rumah Dukun Marza (Dusun Air Gede)
		4.	Gedung Serba Guna Desa Kembiri
11	PULAU SELIU	1.	Halaman Bea Cukai Desa Pulau Seliu
		2.	Halaman Simpang Empat Jl. Pelabuhan RT/RW : 003/001
		3.	Jl. Jend. Sudirman RT/RW : 006/002 di Lapangan Bola

12	PULAU SUMEDANG	1.	Jl. Navigasi RT/RW : 001/001 di Lapangan Bola
----	----------------	----	---

KECAMATAN SELAT NASIK

NO	DESA/KEL	ZONA / WILAYAH	
1	SELAT NASIK	1.	Jl. Lapangan Bola RT. 002 RW. 001 (Dari Simpang Jl. Setapak RT.002 sampai depan Lapangan Volly RT.004)
		2.	Jl. M. Nuh RT 008 RW. 003 (Dari Lokasi Bapak Idi sampai samping Rumah Bapak Buen)
		3.	Jl. Merdeka RT. 011 RW. 004 (Dari Jeramba Aik Gede sampai dengan samping Rumah Bapak Saiman)
		4.	Jl. Abdullah RT. 012 RW. 004 (Dari Lokasi Bapak Rais sampai dengan samping Rumah Bapak Riki Rosandi)
		5.	Jl. Abdullah RT. 012 RW. 004 (± 50 dari Simpang Lapangan Bola Porsida sampai dengan samping Rumah Bapak Periadi)
2	PETALING	1.	Jl. Tanjung Nyato RT. 003 RW. 002 (Simpang Tiga Tanjung Nyato ± 75 meter kiri dan kanan simpang Tanjung Nyato)
		2.	Jl. Aik Aris RT. 002 RW. 001 (50 meter dari Simpang Masjid sampai dengan Jalan Aik Aris ± 75 meter kiri dan kanan jalan)
		3.	Jl. Selat Nasik RT. 003 RW. 002 (Simpang Suak Kemang arah ke Petaling ± 75 meter kiri dan kanan jalan)
3	SUAK GUAL	1.	Jl. Sekolah RT. 007 RW. 002 (Simpang Tiga Awal Masuk Desa Suak Gual/ Arah Ke Kanan ± 50 Meter dari POSKESDES Suak Gual)

		2.	Jl. Aik Aris RT.007 RW.002 (\pm 50 Meter dari Galeri Ecoprint sampai dengan Simpang Tiga)
4	PULAU GERSIK	1.	Jl. Olahraga RT.001 RW.001 Dusun Pulau Gersik sampai dengan Jl. AP. Petta Rapi RT. 005 RW. 003 Dusun Pulau Gersik (samping rumah Almarhum Bapak Mustafa sampai dengan samping rumah Bapak H. Nadrudin)
		2.	Jl. Pantai RT. 001 RW. 001 Dusun Pulau Gersik (Dari Gerbang Dermaga sampai dengan samping Rumah Bapak Andi Saparudin)
		3.	Jl. Pulau Kuil RT. 010 RW. 005 (Dari Gerbang Dermaga sampai dengan samping Lapangan Voli RT. 010 RW. 005 Pulau Kuil)
		4.	Jl. Pulau Kuil RT. 011 RW. 005 (Dari samping rumah Bapak David sampai dengan samping rumah Almarhum Bapak H. Nyalla)
		5.	Jl. Pulau Buntar RT. 014 RW. 007 (Gerbang Dermaga \pm 20 Meter sisi kiri dan \pm 20 Meter sisi kanan)

**LOKASI KAMPANYE RAPAT UMUM
DALAM PEMILIHAN UMUM TAHUN 2024 DI WILAYAH KABUPATEN BELITUNG**

KECAMATAN TANJUNGPANDAN

NO	DESA/KEL	TEMPAT/ LOKASI RAPAT UMUM	
BELITUNG 1			
1.	LESUNG BATANG	1	Lapangan Bola Keramik Kelurahan Lesung Batang
2.	PANGKAL LALANG	1.	Lapangan Bola Air Pancur Kel. Pangkalalang
3.	BULUH TUMBANG	1.	Lapangan Bola Buluh Tumbang RT 012 RW 004 (Jl. Kantor Desa Buluh Tumbang)
4.	PERAWAS	1.	Lapangan Bola Armada RT 014 RW 005 Dusun Aik Rayak Ujong II
5.	DUKONG	1.	Lapangan Bola AREMA Jl. Melati RT 011 RW 002 Dusun Pilang II
6.	JURU SEBERANG	1.	Lapangan Bola Porseb Desa Juru Seberang
7.	AIR MERBAU	1.	-
8.	AIK KETEKOK	1.	Lapangan Bola Aik Ketekok Desa Aik Ketekok
9.	AIK RAYA	1.	Eks. Lapangan Bola PORAYA. Jl. Fajar RT 037 RW 012
BELITUNG 2			
1.	KOTA	1.	Halaman Gedung Nasional
2.	PARIT	1.	Lapangan Bola Kel. Parit

3.	TANJUNG PENDAM	1.	-
4.	PAAL SATU	1.	Lapangan Bola Padang Tekukur Kel. Paal Satu
5.	KAMPONG DAMAI	1	Lapangan Tanah Kosong Pak Kunyit RT.12 Kel. Kampong Damai
6.	AIR SAGA	1.	Lapangan Bola IPAS Jl. Pak Tahu Desa Air Saga
		2	Lapangan Bola Air Serkuk Desa Air Saga
7.	AIK PELEMPANG JAYA	1.	Lapangan Bola Samping SD 30 Desa Aik Pelempang Jaya

KECAMATAN SIJUK

NO	DESA/KEL	TEMPAT/ LOKASI RAPAT UMUM
1.	AIR SERUK	1. Lapangan Tugu Perjuangan Desa Air Seruk, Jl. Sijuk RT 010 RW 004 Desa Air Seruk
2.	AIR SELUMAR	1. Lapangan Bola PS. PORSEL Jl. Padang Bola RT 012 RW 006 Desa Air Selumar
3.	SIJUK	1. Lapangan Bola ISORA Jl. Manunggal Dalam RT 005 RW 003 Dusun Ulu Desa Sijuk
4.	SUNGAI PADANG	1. Lapangan Bola Elang Laut, RT 005 RW 003 Desa Sungai Padang
5.	PELEPAK PUTE	1. Lapangan Bola PP Putra Desa Pelepak Pute, Dusun Pelepak Pute RT 001 RW 001 Desa Pelepak Pute
6.	TANJONG TINGGI	1. Lapangan Bola PS Samudera Jl. Sa'ie Deramad RT 007 RW 002 Dusun Mekar Baru Desa Tanjong Tinggi
7.	KECIPUT	1. Lapangan Bola Scorpion RT 008 RW 003 Desa Keciput

8.	TANJUNG BINGA	1. Lapangan Bola GARUDA Jl. Ujung Tanjung RT 004 RW 001 Desa Tanjung Binga
9.	TERONG	1. Lapangan Bola Lumpur, Jl. Tanjung Kelayang RT 012 RW 004 Desa Terong
10.	BATU ITAM	1. Lapangan Bola SOPB Jl. Sekolah RT 011 RW 006 Desa Batu Itam

KECAMATAN BADAU

NO	DESA/KEL	TEMPAT/ LOKASI RAPAT UMUM
1.	AIR BATU BUDING	1. Lapangan Bola RT.003 RW. 002 Desa Air Batu Buding.
		2 Lapangan Bola RT. 006 RW. 003 Dusun Parit Gunung.
2.	KACANG BUTOR	1. Lapangan Bola PSAB Dusun Air Begantung
3.	BADAU	1. Lapangan Bola POPB RT.002 RW.001 Dusun Badau I
4.	IBUL	1. Lapangan Bola PORSIB RT/RW 004/001, Dusun Kematang Bersing, Desa Ibul Depan TK Seruni Ibul
5.	CERUCUK	1. Lapangan Bola Cerucuk RT 004 RW 002
6.	SUNGAI SAMAK	1. Lapangan Terbuka Balai Dusun Tanjung Tikar Tiris
7.	PEGANTUNGAN	1. Lapangan Bola Dusun Gunung Tiong RT.007 RW.003

KECAMATAN MEMBALONG

NO	DESA/KEL	TEMPAT/ LOKASI RAPAT UMUM	
1.	BANTAN	1.	Lapangan Bola Desa Bantan
2.	SIMPANG RUSA	1.	Lapangan Bola Desa Simpang Rusa
3.	LASSAR	1.	Lapangan Bola Desa Lassar
4.	PERPAT	1.	Lapangan Bola Desa Perpat
5.	MEMBALONG	1.	Lapangan Bola Desa Membalong
6.	PADANG KANDIS	1.	Lapangan Bola Desa Padang Kandis
7.	MENTIGI	1.	Lapangan Grasstrack Desa Mentigi
8.	GUNUNG RITING	1.	Lapangan Bola Desa Gunung Riting
9.	TANJUNG RUSA	1.	Lapangan Bola Desa Tanjung Rusa
10.	KEMBIRI	1.	Lapangan Desa Kembiri
11.	PULAU SELIU	1.	Lapangan Bola Desa Pulau Seliu
12.	PULAU SUMEDANG	1.	Lapangan Bola Desa Pulau Sumedang

KECAMATAN SELAT NASIK

NO	DESA/KEL	TEMPAT/ LOKASI RAPAT UMUM
1.	SELAT NASIK	1. Lapangan Tanah Timbun
2.	PETALING	1. Lapangan Bola Porsip Desa Petaling
3.	SUAK GUAL	1. Terpusat Halaman Tanah Timbun Suak Gual
4.	PULAU GERSIK	1. Halaman Pohon Beringin Lapangan Bola H. AP. Petta Rapi RT 005 RW 003 Desa Pulau Fersik

**DAFTAR LOKASI PEMASANGAN ALAT PERAGA KAMPANYE (APK)
DALAM PEMILIHAN UMUM TAHUN 2024 WILAYAH BELITUNG TIMUR**

No	Kecamatan	Desa	Alamat/Titik Lokasi Pemasangan Alat Peraga Kampanye (APK)
1	Gantung	1. Selinsing	1. Halaman Depan Stadion Mini Olahraga, Jl. Ahmad Yani Dusun Seberang
			2. Simpang Jl. Lubuk Tapa Pertigaan (Jl. Merantik RT 009), Dusun Selumar
			3. Jalan Gang Bebek (Jl. Merantik RT 018), Dusun Selinsing
			4. Jalan Ahmad Yani RT 07 Sebelum Jembatan Pulau Dapor
		2. Gantung	1. Depan Toko Sahabat Jl. Jend Sudirman RT 02 Dusun Rasau
			2. Depan Lapangan Bola RT 13 Dusun Baru
			3. Balai Dusun Ganse Jl. Gang Nila RT 18 Dusun Ganse
			4. Halaman Depan Lapangan Volly Freddom Dusun Baru
		3. Lenggang	1. Rest Area Seberang SMA Pergib
			2. Tanah sdr Jumhari, Simpang Jalan ke Lumpor, Ruas jalan Gantung Simpang Renggiang RT 01 Dusun Jaya Desa Lenggang

			3. Depan Pencucian Motor Sdr. Udi, Jalan Husni Thamrin RT 13 Dusun Lenggang
			4. Simpang Aik Jenjang, Tanah Sdr Sayuti RT 01 Desa Lenggang
		4. Lilangan	1. Simpang Jalan Aik Sunam, RT 001 Dusun Lilangan
			2. Simpang Jalan Anen depan Balai Kios Kantor, RT 05 Dusun Lilangan
			3. Depan Rumah Nuryasin, RT 13 Dusun Bukit Setiong Makmur
			4. Rumah Bpk Toni Ridwan RT. 11 Dusun Aik Sambar
		5. Batu Penyu	1. Perbatasan Ds Batu Penyu dan Ds Gantung RT 01 Dusun Sumping
			2. Simpang Aik Banyor RT 04 Dusun Sumping
			3. Ex Koperasi Mekar Sari Jl. Jend Sudirman RT 13 Dusun Kundor
			4. Sebelum perbatasan, Batas Desa Batu Penyu dengan Desa Jangkar Asam RT 025 Dusun Lidun
		6. Jangkar Asam	1. Jalan Jend. Sudirman Dusun Padang RT 01, Depan Taman Desa Jangkar Asam
			2. Jalan Jend. Sudirman Dusun Padang RT 07, Tanah Sdr. Sahani
			3. Jalan Jend. Sudirman Dusun Gunong RT 08, Seberang Postu Jangkar Asam
			4. Jalan Jend. Sudirman Dusun Gunong RT 12, Tanah Sdr. Linda
		7. Limbongan	1. Jln. Jend Sudirman RT 001 Dusun Limbongan I (Tanah Sdr. Dedi Sugianto)
			2. Jln. Jend Sudirman RT 001 Dusun Limbongan I (Tanah Kas Desa)
			3. Jln. Jend Sudirman RT 007 Dusun Limbongan II (Tanah Sdr. Zulpanli)
			4. Jln. Jend Sudirman RT 008 Dusun Limbongan II (Tanah Kas Desa)
2	Simpang Pesak	1. Tanjung Batu Itam	1. Dusun Perupuk RT 02 (Tanah Adat Di depan balai penyuluhan perikanandan dekat TPA Dusun Perupuk ± 100 m)
			2. Dusun Tanjung Batu Itam RT 04 (Tanah Ibu Norpisa dan Bpk Hairudinsyah dekat Poskamling Dusun Tanjung Batu Itam ± 100 m)
			3. Dusun Tanjung Batu Itam RT 07 (Di depan Lapangan Bola Porsetab) ± 100m
			4. Dusun Tanjung Batu Air RT 10 (Tanah Sdr. Aidi, setelah Balai Dusun Tanjung Batu Air) ± 70m

			5. Dusun Tanjung Batu Air RT 09 (Tanah Bpk Muhammad Yunus dekat Poskamling, ± 30 m)
			6. Dusun Tanjung Batu Air RT 11 (Tanah Ibu Enny Monicka) ± 50m
			7. Dusun Gusong Lantai RT 01 (Tanah Bpk Budi Basuki dan Bpk Ramli) dekat Balai Dusun Gusong Lantai ± 60m
		2. Simpang Pesak	1. Dusun Simpang Pesak RT 01 (Tanah Bpk Haryadi depan jalan P2D dengan jarak ± 50m)
			2. Dusun Air Dekat RT 10 (Tanah Bpk. Thiam Loiy sebelum tower Telkomsel dengan jarak ± 50 m)
			3. Dusun Suge RT 18 (Tanah Bpk Sukandar bersebelahan dari samping kiri pagar TPA Al Iman dengan jarak ± 50m)
			4. Dusun Pesak RT 20 (Tanah Ibu Eka, 70 Meter sesudah balai dusun Pesak, dengan jarak ±40 Meter)
			6. Dusun Birah RT. 06 (Tanah.Bpk Hasan Adenan Depan Jalan Trans Birah/Sidorejo dengan jarak ± 50 Meter)
			7. Dusun Suge RT 17 (Tanah Bapak Hardianto Sesudah Simpang Empat Jalan PT. BSM dengan jarak ± 200 Meter)
			8. Dusun Pesak RT 4 (Tanah Bapak Sopian Sesudah Aik Belit sebelum Pantai Tiram dengan jarak ± 100 Meter)
		3. Dukong	1. Dusun Air Dukong RT 01 (Tanah Bpk. Ramsah, Ibu Haliza, dekat tambak udang dan kantor Kepala Desa Dukong RT 01 dengan jarak ± 200 m)
			2. Dusun Air Nyuruk RT 04 (Tanah Bpk. Bochrin, samping jalan Pantai Sentiji, dengan jarak ± 50m)
			3. Dusun Air Rusa RT 07 (Tanah Ibu Maryana, Bpk Abadi samping jalan Pangkalan Air Rusa, dengan jarak ± 100 m)
			4. Dusun Air Rusa RT 09 (Tanah sdr. Suhendra depan SPBU Kompak, dengan jarak ± 50 m)
			5. Dusun Air Dukong RT 01 (Tanah Bapak Rubianto, Bpk Alif dekat Pasar Desa dan Jembatan Air Dukong dengan jarak ± 100 m)
		4. Tjg Kelumpang	1. Dusun Air Kelumpang RT 01 RW 01 (Tanah Sdr Dekki Fitrianto ± 50 m depan rumah Saharudin sebelah jalan deretan poskamling)
			2. Dusun Tanjung Belantu RT 04 (Tanah Sdr. Suparman Dan Saharudin, Didepan Rumah Pak Kadus Suparman)
			3. Dusun Batu Belida Rt.009, Rw.003 = Tanah Sdr.Hendratno, Belakang Lapang Volly Union

3	Damar	Kecamatan Simpang Pesak	4. Dusun Batu Belida RT 08 RW 03 (Sebelah Perkuburan Umum Batu Belida, Tanah Sdri Linda Listiana)
			1. Desa Tanjung Batu Itam = Tanah Sdri. Junaida dan Sdr. Zawawi sekitar ± 200 meter dari Bangunan Walet Kongmin
			2. Desa Simpang Pesak (Tanah Kosong, dari pertigaan arah Masjid Al-Hidayah, di Dusun Sidorejo RT.13, ± 100 meter)
			3. Desa Tanjung Kelumpang (Tanah Sdr Sumarti, sekitar 100 meter dari samping kanan lapangan voli di Dusun Tanjung Belantu RT 07)
			4. Desa Dukong (Dusun Air Dukong RT 01, Tanah Bpk Khairil Anwar)
			5. Desa Simpang Pesak (Dusun Suge RT 17 Tanah Sdr. Hasno dekat Lapangan Cros)
			6. Desa Simpang Pesak (Dusun Simpang Pesak RT 2, Tanah Sdr Rumzi Yulisman sebelum jalan HSBS)
		1. Mempaya	1. Samping Poskamling Merak, (halaman depan samping rumah Bpk Hasan) RT 01 Dusun Mempaya 1 (lebar ± 50m)
			2. Tanah Kosong milik Bpk Haryandi dan Bpk Kasman (Depan Embung Mempaya RT 001 Dusun Mempaya 1) Lebar ± 70m
			3. Lahan Kebun bagian samping rumah Bpk Tet Liong RT 001 Dusun Mempaya 1 (lebar ± 50m)
			4. Tanah kosong milik Bpk Mus Mulyadi dan Bpk Pahardi, Depan Pos Timah RT 010 Dusun Mempaya 2 (lebar ± 70m)
		2. Sukamandi	1. Tanah milik Risky Devianto RT 01 RW 01 (lebar ± 50m)
			2. Dari Tanah Kosong Sebelah Rumah Putra Sunda sampai Simpang Pasir Dago, Jalan Sumatera RT.001 RW.001, Sebelah Kanan Arah Manggar Dusun Sukamandi (lebar ± 300m)
			3. Lapangan kosong samping Surau Al-Azhim RT.019 RW.008 Dusun Garumedang (lebar ± 50m)
			4. Lapangan kosong sebelah rumah bapak samsidi tanah kosong Bapak Hendro RT 11 Dsn Libut (lebar ± 100m)
			5. Tanah Bapak Samsuri RT 08 Dusun Libut
		3. Air Kelik	1. RT 004/002, Dsn Air Kelik Lahan kosong milik Sdri Diena Yunifiel H dan Sdr Masri (lebar ± 100m)

			2. RT 008/003, Dsn Air Kelik Lahan kosong milik Sdri Nelly Rosdiana (lebar ± 50m)
			3. RT 014/005, Dsn Air Lanci Simpang Aik Retim, Lahan kosong milik Sdr Haryono (lebar ± 30m)
			4. RT 015/005, Dsn Air Lanci Lahan kosong milik Sdr Marli dan Sdri Ria Safitri, Sdri Susila (lebar 150m)
		4. Mengkubang	1. Tanah Bpk Zulpan Jalan Pasar Damar RT 03 RW 02 Dusun Damar (lebar ± 50m)
			2. Tanah Ibu Evie Juliana Jalan Sumatera RT 14 RW 07 Dusun Sukadamai (lebar ± 50m)
			3. Tanah Ibu Lisa Yuniarti Jalan Sumatera RT 15 RW 07 Dusun Sukadamai (lebar ± 50m)
			4. Tanah Bpk Sunarwi Jalan Burong Mandi RT 24 RW 11 Dusun Damai Baru (lebar ± 50m)
			5. Tanah Bapak Gunawan Jalan Sumatera RT 24 RW 11 Dusun Damai Baru (lebar ± 100m)
		5. Burung Mandi	1. Tanah Bapak Suyadi, Jln. Pantai Wisata Burong Mandi, RT.001/RW.001 Dsn. Tanah Tebok (sebelah kiri jalan arah dari Damar) lebar ± 150m
			2. Tanah Bapak Bedu, Simpang 3 Malang Lepau, Jln. Pantai Wisata Bukit Batu RT 007/RW 002 Dsn. Malang Lepau (lebar ± 50m)
			3. Tanah Bapak Bambang Sudandi RT 04 Dusun Tanah Tebok Desa Burong Mandi (sebelah kanan jalan arah dari Damar) lebar ± 100m
			4. Tanah Bapak Sukri RT 12 Dusun Burong Mandi, Desa Burong Mandi (sebelah kiri jalan sebelum portal pantai Burong Mandi) lebar ± 100m
			7. Tanah Bapak Dayat, Simpang Tiga Dusun Malang Lepau RT 03, Desa Burong Mandi (lebar ± 80m)
		6. Kecamatan Damar	1. Dari tanah kosong sebelah rumah Bpk Dadi sampai tanah Bpk Zakaria, Jalan Sumatera RT 001 RW 001 sebelah kanan arah Manggar, Desa Sukamandi (lebar ± 300m)
			2. Tanah Eks POM Merak sampai Jalan Kantor Camat RT 01 Dsn Mempaya 1, Desa Mempaya (lebar ± 300m)
			3. Tanah Bpk Nurdiansyah RT 01, Dusun Tanah Tebok Desa Burong Mandi (lebar ± 50m)
			4. Lahan Bpk Pahrizal Masri, Jln Sumatera Ds Air Kelik RT 08 RW 03 Dsn Air Kelik (lebar ± 100m)
			5. Lahan Kebun Bpk. Alimin RT 08 RW 04 Dsn Kebun Sayur Ds Mengkubang (lebar ± 70m)
4	Kelapa Kampit	1. Pembaharuan	1. Sebelah kiri ruas jalan menuju Kantor Desa Pembaharuan, mulai dr Halaman Lapangan Futsal s/d simpang jalan menuju Paud Albarkah RT 02/01 Dusun Pemali

			2. Pinggir Jalan Sawah, Sebelah kiri ruas jalan menuju jalan bahagia, persis di seberang toko Anyaw RT 06/02 Dusun Bahagia
			3. Tanah kosong atas nama Rospika Wati RT.02 Dusun Rumbai, Desa Pembaharuan
			4. Sebelah kanan ruas jalan menuju Tanjung Pandan, dimulai dari Simpang jalan SD N 12 Kelapa Kampit s/d toko makanan Sdri. Subiati RT 01/01 Dusun Pemali
		2. Cendil	1. Jl. Raya Sijuk Tanah Kosong A.n Syahroni Dusun Cendil RT 04/02
			2. Jl. Lingkup Tanah Kosong A.n Hendifira Dusun Cendil RT 02/01
			3. Jln. Raya Sijuk Tanah Kosong A.n Oki Ferdian dan Yuswardi Dusun Cendil RT 06/02
			4. Jl. Raya Sijuk Tanah Kosong a.n Marsita dan Marleni Haryani Dusun Cendil RT 06/02 (depan pertashop)
			5. Jl. Raya Sijuk Tanah Kosong A.n Haryani Pesarakan Dusun Cendil RT 07/03
		3. Buding	1. Tanah Kosong Sdr Sukirman, Tanah Kosong Sdr Mar'ie, Tanah Kosong Sdr. Mardini, Tanah Kosong Sdri Asmah, Tanah Kosong Sdri Rini RT.01/01 Dusun Buding Desa Buding
			2. Tanah Kosong Sdr. Suherman, Tanah Kosong Sdr. Salib, Tanah Kosong Sdr Darisman, Tanah Kosong Sdr Fakhmansyah, Tanah Kosong Sdr Ade Riswansyah RT 008/003 Dusun Buding (setelah Jembatan Buding dari arah Tanjung Pandan Kiri Kanan ± 300 m)
			3. Tanah Kosong Air Panas RT.08/03 Dusun Buding (ruas kanan dan kiri)
			4. Tanah Kosong Sdr. Dahri, Tanah Kosong Sdr. Hendra dan Tanah Kosong Milik Hengki Depan SMPN 2 Kelapa Kampit RT.12/05 Dusun Limau Manis
			5. Tanah Kosong dan Tanah Rumah Sdr. Rubiyatno, Tanah Rumah Sdr. Sarman Antara SDN.7 Kelapa Kampit s/d Tugu Batas Desa Mentawak Buding RT.014/06 Dusun Limau Manis (ruas kanan dan kiri)
		4. Mentawak	1. Tanah Kosong Sdr. Pak Edi Dusun Padang RT 06/03
			2. Tanah Kosong Simpang Tiga Dusun Lalang RT 03/02
			3. Tanah Kosong Simpang Tiga Dusun Bukit Durian RT 04/02
			4. Tanah Kosong Perbatasan antara Desa Buding dan Desa Mentawak Dusun Nibung Punggur RT 04/02
			5. Tanah Kosong Sdr. Hairudin Matsum RT 05 RW 02 Dusun Senyubuk Desa Mentawak

		5. Senyubuk	1. Zona I Sebelah Kiri Tanah Kosong Sebelah Dokter Helly Tjandra RT 02 Sampai Kampung Gunung RT 03 Desa Senyubuk
			2. Zona II (220 m) Sebelah kiri ruas jalan arah ke Tanjung Pandan, dimulai dari Persimpangan Dusun Merdeka s/d Toko Sopian RT 01
			3. Zona III (50 m) Sebelah kiri dan kanan Simpang Tiga Dusun Merdeka, Posyandu Mawar I RT 01 Dusun Merdeka
			4. Zona IV (50 m) Simpang Tiga Dusun Selindang depan Toko Abdul Rahman RT 01 Dusun Selindang
		6. Mayang	1. Zona 1 (50 m) Sebelah kanan arah Tanjung Pandan - Manggar, Halaman rumah kosong Sdr Edi Kurniawan Dsn Balai Selatan RT 009/005 Desa Mayang
			2. Zona 2 (100 m) Sebelah kanan arah Tanjung Pandan - Manggar, Area Depan Rumah Sdr. Amsir dan Lapangan Kosong milik Sdr. Sahani RT 01 RW 01 Dusun Penirukan Desa Mayang
			3. Zona 3 (50 m) Sebelah Kanan arah Tanjung Pandan - Manggar sebelum persimpangan ke lapangan Persepen (Penirukan) RT 05 RW 03 Dusun Penirukan Desa Mayang
			4. Zona 4 (50 m) Sebelah Kanan menghadap timur, dimulai dari persimpangan Pos Kamling hingga sebelum Masjid Darul Musliha RT 15 RW 07 Dusun Air Sagu Desa Mayang
		7. Kecamatan Kelapa Kampit	1. Zona 1 Tanah Kosong samping SPBU Desa Mayang (sebelah kanan ruas jalan arah ke Tanjung Pandan) RT 11 RW 05 Dusun Balai Selatan, Desa Mayang
			2. Zona 2 Tanah kosong Sdr. Udin (sebelah kiri ruas jalan ke arah Tanjung Pandan) RT 11 RW 05 Dusun Balai Selatan, Desa Mayang
			3. Zona 3 Tanah kosong samping Gedung HOKI, RT 05 RW 002 Dusun Jawa, Desa Senyubuk
			4. Zona 4 Tanah kosong seberang TPU Nibung Punggur, (sebelah kanan ruas jalan arah ke Tanjung Pandan) RT 01 RW 01 Dusun Nibung Punggur, Desa Mentawak
			5. Zona 5 Halaman depan Lapangan Voli Dusun Bukit Jaya, RT 10 RW 04 Dusun Bukit Jaya, Desa Buding
			6. Zona 6 Tanah Kosong Sdri Poppy (sebelah kanan ruas jalan arah ke Tanjung pandan) RT 01/01 Dusun Buding Desa Buding
5	Simpang Renggang	1. Lintang	1. (50 m arah gantung dan 50 m arah simpang TPU) Samping rumah Bhabinkamtibmas, Dusun Langkang RT 27
			2. (50 m) Tempat Desi Sumarsih, Samping Masjid Baitul Salam Dusun Air Selumar RT. 19

			3. (150 m kanan jalan dan 150 m kiri jalan) Aik Beram Dusun Langkang RT 021
			4. (65 m) Tempat Elistiana, Dusun Air Selumar RT 013
			5. (200 m kanan jalan dan 250 m kiri jalan) Padang Tebat Rasau, Dusun Lintang RT 01/01
		2. Renggiang	1. (50 m) Di seberang jalan masuk ke arah gang rambat Dusun Liring
			2. (150 m) sepanjang pinggir jalan perkebunan sawit milik Koperasi BTP, Dusun Renggiang II RT 08, perbatasan antara Dusun Renggiang II dan Dusun Liring
			3. (200 m) Seberang jalan depan perkebunan sawit PT. SMM/ANJ AGRI, dekat perbatasan Desa Renggiang dan Desa Simpang Tiga
			4. (35 m) Halaman gudang penggilingan padi eks bangunan PAM Dusun Marga Mulya RT 015
			5. (50 m kiri jalan) Air Teras Dusun Liring RT 14
			6. (200 m) Samping PT BIG kearah Gunung Puntong RT 01 Desa Renggiang
		3. Simpang Tiga	1. (150 m) Sebelah Aik Manggis RT 12 Dusun Aik Ruak Desa Simpang Tiga
			2. (200 m) Lapangan Bola Dusun Simpang Tiga RT 02
			3. (200 m) setelah Pos Terpadu RT 04 Sebelum perbatasan Dusun Bangek Desa Simpang Tiga
			4. (100 m) Air Ruak RT 05 samping jalan P2D (Depan TPU)
		4. Aik Madu	1. (50 m) Dsn Air Pandan RT 10, Seberang Pos PT. Timah Desa Aik Madu
			2. (70 m) Samping Masjid Al-Furqon, Dsn. Air Madu RT 005/001
			3. (100 m) Dsn. Air Pandan RT 010, Tanah Pak Junaidi (Tanaman Karet)
			4. (150 m kiri jalan dan 150 m kanan jalan) Dsn. Air Pandan RT 010 RW 002, Tanah Kas Desa
			5. (50 m kiri jalan dan 50 m kanan jalan) Dsn Air Madu RT 04 Desa Aik Madu (tanah warga)
		5. Kecamatan Simpang Renggiang	1. (170 m) Sebelah Air Riong Rt. 01 Desa Renggiang
			2. (100 m) Tanah Konglin, Hendra dan Sandri RT 01 Desa Renggiang
			3. (200 m) Sebelah PT. BIP Dusun Lintang RT 01 Desa Lintang
			4. (200 m) Sebererang jalan depan pintu gerbang PT. Rebinmas Jaya di Dusun Bangek RT 03 Desa Simpang Tiga

6	Dendang		5. (50 m kanan jalan dan 50 m kiri jalan) Sebelah Air Riong RT 01 Desa Air Madu
			6. (100 m) Seberang jalan depan mie ayam ABG RT 01 Desa Renggiang
		1. Nyuruk	1. Dusun Bentaian RT.06 di samping Jl. KMC (20 meter)
			2. Dusun Nyuruk RT.09, di samping Jl. Limbat Tugu Kampong KB (20 meter)
			3. Jl. Serai Wangi Dusun Pelulusan, di samping Lapangan Bola OPC (100 meter)
			4. Dusun Tungkup RT.017 di Depan Lapangan Bola PS PALU (50 meter)
			5. Depan Kontrakan Desa Dusun Pelulusan (50m)
			6. Dekat Bumdes arah ke Nyuruk (100m)
		2. Balok	1. Dusun Balok RT 1, Aik Batu (50 m ke arah Desa Jangkang, 50 m ke arah Desa Dendang)
			2. Dusun Balok RT 1, Aik Merantik (100 m ke arah Desa Dendang)
			3. Dusun Balok RT 7, Aik Penyengat (50 m ke arah Desa Jangkang, 50 m ke arah Desa Dendang)
			4. Dusun Balok RT 7, di depan pentas seni, (50 m)
			6. Dusun Air Nangka RT 18, di Depan Toko Vemas (50 m ke arah Desa Jangkang, 50 m ke arah Desa Balok)
			6. Sesudah Jerambah Aik Gumbak (Semalar)
			7. Jerambah Balok dekat Kantor Desa Balok
		3. Jangkang	1. Depan Polsek Dendang (25 m ke arah Dsn. Air Nangka. 25 m ke arah Air Asam)
			2. Depan rumah Jaya Sasmita RT 19 (20 m)
			3. Depan Poskambling Jangkang Timur (25 m)
			4. Simpang ke Puskesmas depan Lapangan Bola Dsn. Air Asam (20 m)
			5. Daerah Perbatasan Desa Jangkang Awal dan Desa Balok Akhir
			6. Daerah Aik Ngkunang 50m ke kiri kanan jalan
			7. Aik Biawak dan Aik Asam perbatasan antara Desa Jangkang ujung dan Desa Nyuruk Awal
		4. Dendang	1. Persimpangan arah Pelabuhan Rakyat Dendang (Kecuali di depan Sekretariat Partai Nasdem), 50 Meter ke arah SD N 1 Dendang, 100 Meter arah Tanjung Pandan , 100 Meter

7	Manggar		arah Pelabuhan
			2. Simpang kedusun Dusun Jaya Bakti (50 meter) arah Dendang , (50 meter) arah Jaya Bakti
			3. Sebelum jembatan Aik Gumbak (50 meter)
			4. Simpang Jalan Padat Karya Aik Rutan (50 meter)
			5. Depan Embung Desa 100 m
		5. Kecamatan Dendang	1. RT 23 Dsn. Air Asam (20 m)
			2. Dusun Air Nangka RT 10, Jembatan Aik Balok sampai Poskamling (100 m)
			3. Depan Kantor Camat dendang
			4. Dusun Bentaian RT 06 di samping Karet Desa arah Dusun Nyuruk (50 meter)
		1. Baru	1. Depan Masjid Agung Darussalam (15-20 meter)
			2. Sekitar Tugu 1001 Warung Kopi (16 -20 meter)
			3. Lapangan Sepak Bola Desa Baru (17-20 meter)
			4. Wilayah Pantai Serdang (18-20 meter)
			5. Kawasan Minapolitan (Bawah jembatan) Dusun Assalam
		2. Padang	1. Persimpang Jalan Acang Dusun Pancur II (Ke Arah Manggar 100 M, Ke Arah Desa Bentaian 100 M), sisi kanan kiri 100 meter
			2. Sebelum Jembatan Air Sangor (Sisi Kanan Arah Manggar sebelum jembatan sisi kanan), 300 meter
			3. Seberang Rumah Makan Vega Sampai sebelum Tugu Kater (Dua sisi kecuali di sekretariat Parpol dan tempat yang dilarang), 800 meter (Dusun Urisan Jaya RT 006 Dusun Padang II RT 011)
			4. Lapangan Sepak Bola Pancur 1 RT 05, 100 meter
			5. Ruko Padang Pelangi, Dusun Padang II RT 008
			6. Lapangan Volly dekat Stadion Mini Desa Padang Dusun Padang I RT 003, 50 meter
			7. Jalan Kulong Kero dari sesudah perumahan Pelangi Alam Timur 100 meter ke arah Manggarawan sisi kanan jalan

		8. Jalan Tengah Desa Padang sebelah kiri dari arah Manggar rumah Pak Yaswadi (10-20 meter)
		9. Jalan Tengah Desa Padang sebelah kanan dari arah Manggar lahan rumah Pak Mulyadi Syamsiar (10-20 meter)
		10. Jalan Tengah Desa Padang sebelah kanan dari arah Manggar lahan kosong Ibu Luciwati (10-20 meter)
		11. Jalan Tengah Desa Padang sebelah kiri dari arah Manggar lahan kosong Ibu Jin Fun (10-20 meter)
	3. Kurnia Jaya	1. Simpang SD Baptis/lahan kosong sisi kiri depan Baptis (20 meter)
		2. Sepanjang Jalan Sudirman kecuali yang dilarang peraturan perundang-undangan yang berlaku (20 meter)
		3. Sepanjang jalan dari persimpangan Rumah Erwin s.d 10 Meter sebelum pertigaan kelenteng (20 meter)
		4. Sepanjang jalan dari persimpangan SD Baptis s.d persimpangan tegel munasik (30 meter)
		5. Simpang Toko Ceria Dusun Cemara I RT 008/RW 004
		6. Simpang Posyandu Dusun Cemara I RT 007/RW 004
		7. Depan SD Baptis sebelah kiri Dusun Kurnia RT 003/RW 002
		8. Depan Tegil Pak Munasik Dusun Cemara I RT 008/RW 004
		9. Depan gedung Posbindu Dusun Cemara II RT 10/RW 005
		10. Lapangan Volly Dusun Cemara II RT 010/RW 005
		11. Seberang rumah Pak Ramli Dusun Cemara II RT 009/RW 005
		12. Simpang Gang Buntu Dusun Arab II RT 020/RW 010
		13. Lapangan Volly Destroyer Dusun Arab II RT 019/RW 009
	4. Lalang	1. Halaman eks Taman Kanak-Kanak Kartini/Pinggir jalan sebelah kanan depan Kantor Desa Lalang (Dusun Durian RT 001/001), 10-15 meter
		2. Dusun Taruna Mulya RT 001/001 (Halaman kosong sebelum tanjakan arah ke eks EC PT TIMAH), 10 - 15 meter
		3. Dusun Ban Motor RT 002/001 (Pinggir Jalan Raya Lapangan Sepak bola Taruna), dimulai 5 meter setelah arah jalan masuk ke Lapangan Bola Taruna, 10 - 15 meter

			4. Halaman Kosong di Dusun Kartini RT 003 (Sebelah Posyandu Dusun Kartini), 10 - 15 meter
			5. Halaman Eks Gereja depan SMP Negeri 3 Manggar di Dsn Ban Motor
			6. Halaman Eks Mess PT Timah di Dsn Samak
		5. Lalang Jaya	1. Simpang jalan SDN 18 Manggar, Dusun Harapan RT 025 (tanah kosong milik Mayasari)
			2. Simpang Penginapan Nirwana, Dsn. Teratai RT. 016 (Tanah kosong milik Susanto)
			3. Simpang Rumah Febriawan, Dsn. Teratai RT. 012 (50 meter)
			4. Lapangan Volly, Dsn. Gunung RT. 009 (50 meter)
		6. Mekar Jaya	1. Simpang tanjakan Numpang 4 (Samping rumah Ibu Novi Tanah Kosong Dusun Numpang 4 RT 003/002), 10 - 15 meter
			2. Sebelah rumah Ibu Nia, Dusun Kabung Jaya RT 003/002, 10 - 15 meter
			3. Halaman rumah Lipung Dusun Numpang empat RT 03
			4. Lapangan Volly Dsn. Gajah Mada, 10-15 meter
			5. Lahan Kosong samping SPBU Sungai Manggar Dusun Numpang empat RT 06
		7. Kelubi	1. Depan Poskamling Dusun Kelubi II RT 01 RW 01 (10-15 meter)
			2. Depan rumah/Toko Miri, Jalan Tengah Dusun Kelubi I RT 03/RW 02 (10-15 meter)
			3. Simpang Parit Garam,samping poskamling, Dusun Birah RT 05 RW 03 (10-15 meter)
			4. Depan toko barzih dsn Birah RT 04 (10-20 meter)
			5. Samping Toko Sdr. Budi Utomo, Dusun Kelubi I RT 07 RW 04 (10-20 meter)
		8. Bentaian Jaya	1. Lapangan Bola Dusun Bentaian 1 RT 02 (50 meter)
			2. Lapangan Sdr. Mustopa (20 meter dari air kelampai) Dusun Bentaian I RT 06 (20 meter)
			3. Lapangan seberang Kantor Desa Bentaian Jaya (Lapangan Sdr. Suhardi), sebelah Poskamling Dusun Bentaian II RT 10 (30 meter)
			4. Lapangan Sdr. Sulistianengsih (sebelah APMS) Dusun Bentaian II RT 11 (20 meter)
		9. Buku Limau	1. Dusun Utara RT 004 RW 002, halaman rumah ibu subaeda (10 meter)
			2. Dusun Selatan RT 07 RW 04, depan tugu selamat datang (10-15 meter)

		3. Dusun Selatan RT 008 RW 004, di halaman rumah Sandi (10 meter)
		4. Halaman kosong di Dusun Utara RT 001 RW 001 (10 meter)

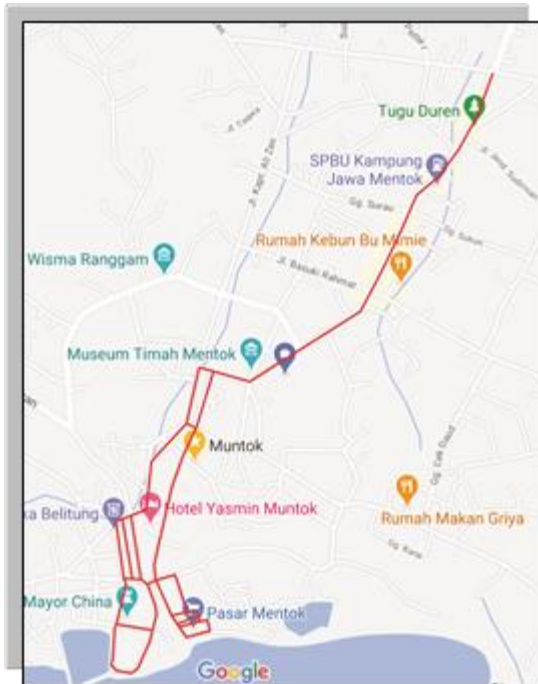
TITIK LOKASI RAPAT UMUM DALAM PEMILIHAN UMUM TAHUN 2024
WILAYAH KABUPATEN BELITUNG TIMUR

NO	KECAMATAN	LOKASI RAPAT UMUM
1	Manggar	1. Lapangan Bola Desa Baru
		2. Lapangan Bola Porsekel Dusun Kelubi 1 RT 05/RW 03 Desa Kelubi
		3. Lapangan Bola Dusun Taruna Mulya (Desa Lalang)
		4. Lapangan Bola Yagor Dusun Arab I Desa Kurnia Jaya
		5. Lapangan Futsal Desa Buku Limau
2	Damar	1. Lapangan Bola Poras Desa Mengkubang
		2. Lapangan Bola Sukma Putra Desa Sukamandi
		3. Lapangan Bola AK Putra Desa Air Kelik
		4. Lapangan Bola PS BBC Desa Burong Mandi
		5. Lapangan Bola PSM Dusun Mempaya I
3	Gantung	1. Lapangan Bola Dusun Gangse RT 20, Desa Gantung
		2. Lapangan Bola Dusun Baru RT 13, Desa Gantung
		3. Lapangan Bola Galaksi Desa Lilangan
		4. Alun-alun Desa Lenggang
		5. Lapangan Bola (Stadion Mini) Jl. Ahmad Yani RT 06 Dusun Seberang, Desa Selinsing
4	Dendang	1. Lapangan Bola Muda Karya (Desa Jangkang)
		2. Pelabuhan Rakyat Dendang (Desa Dendang)
		3. Lapangan Pentas Seni Desa Balok
		4. Lapangan Bola OPC Dsn. Pelulusan Desa Nyuruk
		5. Lapangan Aik Asam
		6. Lapangan Voraga
5	Simpang Pesak	1. Lapangan Bola Tektona, Dusun Air Dukong RT 01 Desa Dukong

		2. Lapangan Bola Dusun Birah RT 21, Desa Simpang Pesak
		3. Lapangan Bola Krakatau Dusun Air Kelumpang RT 03 Desa Tanjung Kelumpang
		4. Pantai Batu Lalang, Dusun Tanjung Batu Air RT 08, Desa Tanjung Batu Itam
6	Simpang Renggiang	1. Lapangan Pujaselera Dusun Air Selumar Desa Lintang
		2. Lapangan Bola Desa Renggiang
		3. Lapangan Bola Dusun Simpang Tiga
		4. Lapangan Bola Desa Aik Madu
7	Kelapa Kampit	1. Lapangan Bola Persikal Kelapa Kampit

TEMPAT PEMASANGAN ALAT PERAGA KAMPANYE
PEMILIHAN UMUM TAHUN 2024 YANG DILARANG
WILAYAH KABUPATEN BANGKA BARAT

1. Kecamatan Mentok



Ket:

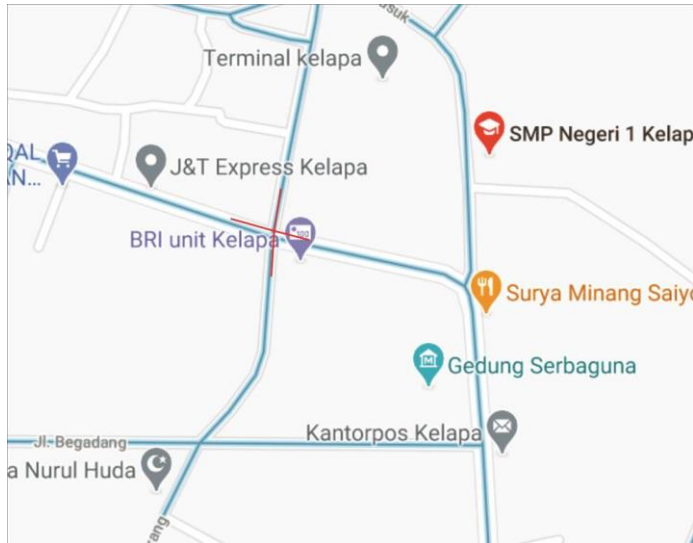


: Lokasi yang dilarang

Untuk Kecamatan Mentok Alat Peraga Kampanye dilarang di pasang di:

- a. perempatan lampu merah:
 - 1) Simpang Rutan Muntok;
 - 2) Pal I;
 - 3) Pal II;
- b. sepanjang jalan Jenderal Sudirman mulai dari perempatan Pal I sampai dengan lingkaran pasar lama dan pasar baru;
- c. sepanjang jalan Depati Amir, mulai dari jembatan sampai dengan Rumah Dinas Bupati Bangka Barat;

2. Kecamatan Kelapa



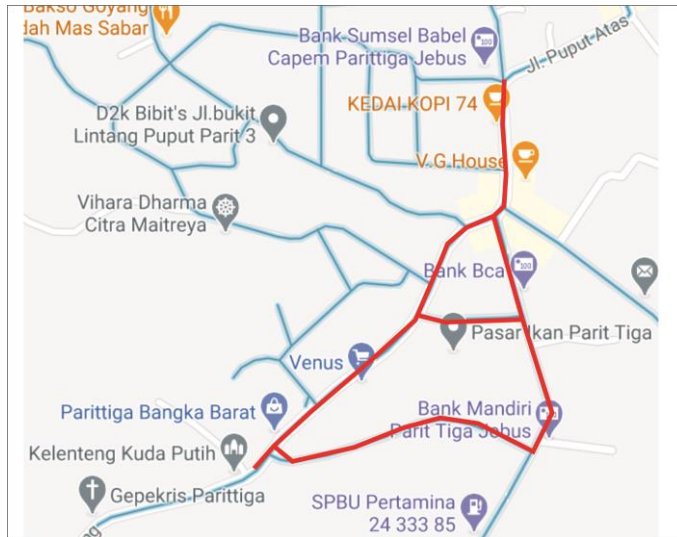
Ket:



: Lokasi yang dilarang

Untuk Kecamatan Kelapa Alat Peraga Kampanye dilarang di pasang di perempatan lampu merah simpang Kayu Arang.

3. Kecamatan Parittiga



Untuk Kecamatan Parittiga Alat Peraga Kampanye dilarang di pasang di Sepanjang jalan Pasar Parittiga, mulai dari Jembatan Kim Jung sampai dengan lingkaran Pasar dan Pasar ikan Baru Parittiga;

Ket:



: Lokasi yang dilarang

LOKASI KAMPANYE RAPAT UMUM
PEMILIHAN UMUM TAHUN 2024 DI WILAYAH KABUPATEN BANGKA BARAT

NO	KECAMATAN	LOKASI KAMPANYE RAPAT UMUM
1	MENTOK	LAPANGAN GELORA
		LAPANGAN BOLA KERANGGAN
		LAPANGAN BOLA DESA AIR BELO
2	SIMPANG TERITIP	LAPANGAN BOLA MUTIARA DESA KUNDI
		LAPANGAN BOLA DESA SIMPANG GONG
		LAPANGAN BOLA DESA PANGEK
3	JEBUS	LAPANGAN BOLA KAKI SUNGAI BULUH
		LAPANGAN BOLA TUMBAK PETAR DAN LAPANGAN BOLA DUSUN TUMBAK
		LAPANGAN BOLA KAKI SINAR MANIK
4	KELAPA	LAPANGAN BOLA SEMUT RT 02. RW. 01 KELURAHAN KELAPA
		LAPANGAN BOLA JALAN PUSUK RT 09 RW. 03 KELURAHAN KELAPA
		LAPANGAN BOLA SIMPANG BULIN RT 07 RW 04 DESA AIR BULIN
5	TEMPILANG	LAPANGAN BOLA PERSIT AIR LINTANG
		LAPANGAN BOLA CENDRAWASIH TEMPILANG
		LAPANGAN BOLA GORIB PENYAMPAK
6	PARITTIGA	LAPANGAN BOLA DUSUN TAMBANG 25 DESA CUPAT
		LAPANGAN BOLA DESA BAKIT
		LAPANGAN BOLA DESA PUPUT

PENETAPAN TITIK LOKASI PEMASANGAN ALAT PERAGA KAMPANYE

DALAM PEMILIHAN UMUM TAHUN 2024 DI WILAYAH KABUPATEN BANGKA

NO	KECAMATAN	KEGIATAN	LOKASI	
		Pemasangan APK		
		REKLAME / BALIHO	1	Lahan Kosong Depan Rumah Bpk. Bintoro RT 10 Desa Bakam
			2	Simpang air apuk RT 02 Desa Bakam
			3	Samping Air Mengsulong RT 01 Desa Bakam
			4	Pemandian Air Timur RT 01 Desa Dalil
			5	Lapangan Kosong depan rumah Ibu Piha RT 05 Desa Dalil
			6	Simpang BM RT 08 Desa Dalil
			7	Lahan Kosong Ibu Sukmawati Depan Kantor Desa Tiang Tarah RT 01
			8	Lahan Kosong Samping Simpang PT. GCM desa Tiang Tarah
			9	Samping Rumah Bpk Sukarman RT 05 Desa Neknang
			10	Samping Rumah Bpk Muriyadi RT 07 Desa Neknang
			11	Terminal Bpk H. Suroso RT 05 Maras Senang
			12	Lahan Bpk Ade Saputra RT 06 Desa Kapuk
			13	Lahan Bpk Rohman Rt 01 Desa Kapuk
			14	Lahan Kosong Samping BUMDES RT 01 Desa Mangka
			15	Lahan Ibu Evi RT 03 Desa Mangka
			16	Lahan Kosong Samping Gg. Viral RT 07 Desa Mabat
			17	Lahan Kosong Samping Pemandian Umum RT 06 Desa Mabat
			18	Lahan Pasar Dusun 1 Bukit Layang
			19	Lapangan Bola Bukit Layang
			20	Pemandian Lama Dusun 03 Bukit Layang
			21	Balai Dusun 04 Pangkal Layang

1	BAKAM	SPANDUK/ UMBUL- UMBUL	22	Balai Dusun 05 Air Layang
			23	Balai Dusun 07 Cungfo Bukit Layang
			1	Lapangan Bola Desa Bakam RT 09
			2	Depan Rumah makan simpang raya RT 09 Desa Bakam
			3	Rumah Kosong Samping Rumah Bpk. Holil RT 03 Desa Dalil
			4	Lapangan Bola RT 06 Desa Dalil
			5	Lahan Kosong Ibu Astrianti depan pemandian umum RT 07 Tiang Tarah
			6	Depan toko bangunan Bpk. Randi RT 06 Tiang Tarah
			7	Pemandian Umum RT 05 Neknang
			8	Depan Rumah Bpk Kodri RT 01 Neknang
			9	Depan Rumah Ibu Itam RT 02 Neknang
			10	Lahan Kosong Samping Rumah Ibu Aini RT 02 Maras Senang
			11	Terminal Bpk. H. Suroso RT 05 Maras Senang
			12	Depan Rumah Bpk Nanruansah RT 01 Maras Senang
			13	Lahan Bpk. M. Ashari RT 01 Kapuk
			14	Lahan Bpk Supardi RT 06 Kapuk
			15	Pemandian Umum RT 03 Mangka
			16	Lahan Bpk. Salin RT 05 Mangka
			17	Depan Rumah Bpk. Bahtiar RT 01 Mabat
			18	Lahan Kosong Depan Rumah Bpk. Sutarja RT 07 Mabat
			19	Lapang Bulu Tangkis Dusun Uret RT 08 Desa Mabat
			20	Lahan Pasar Dusun 1 Bukit Layang
			21	Lapangan Bola Bukit Layang
			22	Pemandian Lama Dusun 03 Bukit Layang
			23	Balai Dusun 04 Pangkal Layang
			24	Balai Dusun 05 Air Layang
			25	Balai Dusun 07 Cungfo Bukit Layang

		Pemasangan APK		
			1	Gerbang Selamat Datang Belinyu
			2	Dusun Bukit Indah Tanah Lapang Juniawan
2	BELINYU	REKLAME/ BALIHO	3	Pinggir Rumah Maya Sofa
			4	Simpang Lembang
			5	Simpang Depan Rumah Pak Zuhirlan Gunung Muda
			6	Simpang 4 Pekuburan
			7	Jalan Parit 3 Samping Bengkel Afuk
			8	Jln. Ahmad Yani Depan Ruko Aduma Kampung Saber
			9	Depan Warung Ipul Kampung Gudang
			10	Simpang Lanal
			11	Simpang Air Kacip
			12	Tugu Selamat Datang Stasiun 6
			13	Bukit Telek Bawah Lend
			14	Simpang Kelapo Sebelum Lapangan Bola Riding Panjang
		SPANDUK/ UMBUL- UMBUL	1	Dusun Sungai Pasir Depan Rumah Pak Kades
			2	Simpang 3 Bukit Ketok
			3	Jl Simpang Jalan Baru
			4	Dusun Parit Kelapa Tanah Lapang Wirahadi
			5	Simpang Gudang Monas
			6	Simpang Tanjung Putat
			7	Simpang Hekolin Jalan Lurus
			8	Simpang Romodong
			9	Parit 14 Samping Toko Olivia
			10	Dusun Bukit Beting Depan Warung Wiwik
			11	Simpang Sekip (Depan Masjid)

			12	Samping Bengkel Ashang
			13	Depan Simpang Rumah Sakit Eko
		Pemasangan APK		
		REKLAME/ BALIHO	1	SIMPANG TIGA DESA RUKAM (JL, PETALING DUSUN 1 RT 001)
			2	SIMPANG TIGA DESA RUKAM (JL, PENAGAN DUSUN 1 RT 001 DAN DUSUN 2 RT 00
			3	JL, RAYA MENTOK DUSUN 3 (SIMPANG AIR DOREN)
			4	JL, PENAGAN DUSUN 1 RT 01
			5	JL, RAYA MENTOK DUSUN 4 RT 01 (SIMPANG AIR DOREN)
			6	SIMPANG MENTOK DUSUN 03
			7	JL, PAYABENUA DUSUN 04
			8	SIMPANG TIGA JL,RAYA AIR DOREN-BALUNIJOK-TUATUNU (DEPAN RUMAH MUH
			9	JL, RAYA AIR DOREN-PETALING (DEPAN KANTOR BPD)
			10	JL, MENTOK KM 25 DUSUN 2 RT 06 (DEPAN PEMANDIAN DESA ZED)
			11	SIMPANG 3 JL, LAPANGAN BOLA DUSUN 4 RT 11(SAMPING RUMAH BAPAK TOPAN)
			12	JL,SIMPANG 3 SPAM DESA LABUH DUSUN 3 RT 01
			13	JL, LAPANGAN BOLA DESA LABUH AIR PANDAN
			14	DEPAN LAPANGAN BOLA JL, RAYA DESA MENDO
			15	JL, PRASASTI DEPAN RUMAH SUPARMIN(SIMPANG 3 KAMPUNG JAWA) KOTA KAPU
			16	JL, GOTONG ROYONG DUSUN 4 LAPANGAN BOLA DESA AIR BULUH
			17	JL, GOTONG ROYONG DUSUN 1 SAMPING RUMAH BAPAK JAMALUDIN DESA AIR B
			18	JL, MENTOK DUSUN 1 DESA CENGKONG ABANG(BUKIT KERANG)
			19	SIMPANG 3 LAPANGAN BOLA KAMPUNG BARU DESA KEMUJA
			20	SIMPANG 3 PUSTU DESA KEMUJA

3	MENDO BARAT		21	SIMPANG SHOWROOM FEGI DESA KEMUJA
			22	JL, H.HASAN DUSUN 4 DESA PAYABENUA
			23	SIMPANG TIGA KOTA KAPUR DESA PENAGAN
			24	DEPAN SIMPANG PUSKESMAS PENAGAN
			25	UJUNG DESA KACE DEKAT SPBU
			26	DEKAT JEMBATAN DESA KACE
			27	LAPANG BOLA MINI DUSUN 3 DESA KACE TIMUR
			28	LAHAN KOSONG GG SEMEN DUSUN 2 DESA KACE TIMUR
			29	LAHAN KOSONG JL, ALHAYATI DUSUN 1 DESA KACE TIMUR
			1	JL, PENAGAN DUSUN 3 RT 001 (DEPAN LAPANGAN BOLA)
			2	JL,RAYA MENTOK DUSUN 2 RT 03 (SIMPANG AIR BENIK)
			3	JL, RAYA MENTOK DUSUN 4 RT 04 (SIMPANG AIR TEBET)
			4	JL, RAYA MENTOK DUSUN 3 RT 04 (SIMPANG AIR SAMPANG)
			5	JL, PENAGAN DUSUN 02 DESA PETALING
			6	JL, RAYA AIR DOREN-BALUNIJOK (DEPAN RUMAH SAUDARA SALEH)
			7	JL, RAYA AIR DOREN (DEPAN RUMAH SAUDARA ISKANDAR)
			8	JL, MENTOK KM 25 DUSUN 1 RT 01 (DEPAN SIMPANG PDAM DESA ZED)
			9	JL,RAYA DESA LABUH DUSUN 2 RT 01
		Pemasangan APK		
			1	DEPAN PASAR DESA AIR ANYIR.
			2	SIMPANG JL.PANTAI DUSUN MUDEL AIR ANYIR.
			3	DEPAN KOS-KOSAN WISMA UBB SAMPING TK. AL-MANSYUR DESA BALUNIJUK.
			4	UJUNG KAMPUNG BALUNIJUK SEBELAH BETON AIR MANDI TERUS KE ATAS SEBELUM RUMAH WARGA (DEPAN PASAR DESA)
			5	JL. DEPATI AMIR UJUNG JEMBATAN BATURUSA

4	MERAWANG	REKLAME/ BALIHO	6	LAPANGAN BOLA BATURUSA.
			7	JL. RAYA SUNGAILIAT PANGKAL PINANG (SAMPING EKS. BIOSKOP AR DESA DWI M
			8	JL. MENUJU BATU AMPAR SEBELUM JEMBATAN DESA DWI MAKMUR
			9	LAHAN TKD JL. RAYA DESA JADA BAHRIN. TEPATNYA AWAL MASUK PERUMAHAN PENDUDUK DESA JADA BAHRIN.
			10	LAHAN WARGA DEPAN RTQ HIDAYATUL JANNAH DUSUN LIMBUNG. TEPATNYA AWAL MASUK PERUMAHAN WARGA DUSUN LIMBUNG.
			11	JL.RAYA JURUNG RT.01 DARI PERKUBURAN DWI MAKMUR SAMPAI PERUMAHAN WARGA DESA JURUNG.
			12	JL. RAYA JURUNG. LOKASI LAPANGAN BOLA DESA JURUNG
			13	JL. DEPATI BAHRIN (LAHAN BAPAK HJ. ABDUL MANAN) DUSUN 3 DESA KIMAK
			14	JL. DEPATI BAHRIN (LAHAN JUMALI, DEPAN BENGKEL BAPAK RINO) KIMAK
			15	JL. RAYA PKL.PINANG - SUNGAILIAT TIKUNGAN PAL 9 DESA. PAGARAWAN.
			16	DEPAN LAPANGAN BOLA DESA PAGARAWAN.
			17	LAHAN PERKEBUNAN BPK.IPUNG SEBERANG KANTOR DESA RIDING PANJANG
			18	SIMPANG 3 DUSUN BATU TUNGGAL DESA RIDING PANJANG.
			19	DEPAN PEMANCINGAN AIDU DESA RIDING PANJANG.
			1	SIMPANG PANTAI AIR ANYIR
			2	SIMPANG PANTAI TEMBERAN DSN. TEMBERAN AIR ANYIR.
			3	DEPAN SIMPANG MASUK KAMPUS UBB DESA BALUNIJUK
			4	DEPAN WARUNG BAMBU KUNING DESA BALUNIJUK.
			5	LAPANGAN BOLA DESA BATURUSA.
			6	JL RAYA SUNGAILIAT-PANGKALPINANG (PLABEN) DESA BATURUSA

	SPANDUK/ UMBUL UMBUL	7	SAMPING RUMAH IBU YENNI SEKDES DWI MAKMUR
		8	JL.MENUJU BATU AMPAR DEPAN LAPANGAN BOLA DWI MAKMUR
		9	SIMPANG PERTIGAAN DUSUN LIMBUNG JADA BAHRIN.
		10	HALAMAN RUMAH IBU HJ.ALIDA JL. RAYA DESA JADA BAHRIN.
		11	JL. PEREPAT DUSUN CENGEL RT.06 JURUNG
		12	HALAMAN RUMAH WARGA ALM. SARJONO RT. 03 DESA JURUNG.
		13	DEPAN LAPANGAN BOLA DUSUN 1 KIMAK.
		14	DEPAN JEMBATAN DUSUN 3 KIMAK.
		15	DEPAN HALAMAN KELENTENG SHU'45 (JL.CIKEAS DUSUN 3 MERAWANG)
		16	UJUNG JALUR 2 DESA MERAWANG (JL. RAYA PKL.PINANG-SUNGAILIAT)
		17	DUSUN 1 MERAWANG.
		18	DEPAN POM BENSIN DESA PAGARAWAN.
		19	JL.MENUJU UBB ARAH BALUNIJUK (DEPAN SMP 2 MERAWANG)
		20	Tanjakan Sebelum SMPN 1 Merawang Sebelah Kanan dari Arah Sungailiat, Riding Panjang
		21	SIMPANG 3 DUSUN BATU AMPAR DESA RIDING PANJANG.
		1	Lahan kosong Jl.Duyung Raya Depan RIZKY WATER Karya Makmur
		2	Lahan Kosong Bapak Haliudin Perbatasan Karya Makmur dan Kuday
		3	Lahan Kosong Bapak Hoikin Jl.Batin Tikal Karya Makmur
		4	Jalan KH. Agus Salim (Halaman Rumah Ferry) Air ruay
		5	Jalan KH Agus Salim (Rencana Terminal) Air ruay
		6	Jalan Batin Tikal Air Ruai (Depan Gang Bima) Air Ruay
		7	Jalan Imam Bonjol depan Gang Singkep Air Ruay
		8	Jl. Gatot Subroto, Depan Koperasi Timah Pemali
		9	Jl. Gatot Subroto Depan PT PTS (Putra Tongga Saputra) Pemali
		10	Jl. Gatot Subroto Simpang Bundaran Tirta Tapta Pemali, Depan Gedung Diklat

5	PEMALI	REKLAME/BA LIHO	11	Jl. Gatot Subroto, Jl Srikandi Pemali
			12	Jl. Gatot Subroto, Simpang Jalan Kenangan Pemali
			13	Jl. Kenangan, Simpang Jalan Merdeka II Pemali
			14	Jl KH. Agus Salim, Jalan Simpang Merdeka II Pemali
			15	Jl KH. Agus Salim, Perbatasan Air Ruai -Pemali
			16	Jl Sejati RT 12 Dusun Abadi Air Duren
			17	Jl. Dr. Soetomo Komplek Jawa 1 Air Duren
			18	Jl. K.H Agus Salim Perbatasan Air Duren dengan Air Ruai
			19	Jl. Dr. Soetomo Simpang 3 Pohin Air Duren
			20	Jl. Raya Sungailiat Depan Kantor Desa Sempan
			21	Jl. Selendang, Sempan (Samping Bengkel Las Yanto) Sempan
			22	Jl. Selendang (Depan Rumah Bapak Jumadi) Sempan
			23	Jalan Pangkal Layang RT Sinar Panca Penyamun
			24	Jalan Pangkal Layang perbatasan Muntabak dengan Tutut
		SPANDUK/ UMBUL- UMBUL	1	Bundaran Komplek BTN Desa Karya makmur
			2	Lahan Kosong Perbatasan Karya Makmur dan Sripemandang
			3	Jalan Sisingamangaraja Depan Kantor Desa Air Ruai
			4	Jalan Batin Tikal (Depan Pasar Higienis) Air Ruay
			5	Jl. Gatot Subroto, Depan Koperasi Timah Pemali
			6	Jl. Gatot Subroto Simpang Bundaran Tirta Tapta Pemali, Depan Gedung Diklat
			7	Jl. Gatot Subroto, Simpang Jalan Kenangan Pemali
			8	Jl. Kenangan, Samping GG Arjuna Pemali
			9	Jl. KH. Agus Salim, Perbatasan Air Ruai -Pemali
			10	Jl. Dr. Soetomo Seberang Kantor Desa Air Duren
			11	Pertigaan Poskesdes Bokor Air Duren
			12	Jl. Pustaka Samping Rumah Ibu Yulianti Sempan
			13	Jl. Raya Sungailiat Depan Kantor Desa Sempan

			14	Jalan Pangkal Layang Simpang BBI Penyamun
			15	Jalan Pangkal Layang perbatasan Penyamun dengan Muntabak
6	PUDING BESAR	Pemasangan APK		
		REKLAME/ BALIHO	1	Simpang 4 Desa Puding Besar
			2	Jalan Raya Sungailiat Desa Puding Besar
			3	Simpang 4 Desa Puding Besar
			4	Ujung Jembatan (Depan Rumah Kasmir) Desa Kayu Besi
			5	Samping Tugu Kampung KB Desa Labu
			6	Depan Rumah Indra Desa Nibung
			7	Depan Rumah Sudarta Desa Tanah bawah
			8	Ujung kampung RT. 09 Desa Kotawaringin
			9	Simpang Jalan Lapangan Bola Desa Saing
			10	Simpang 3 Jalan Kotawaringin Desa Saing
		SPANDUK/ UMBUL UMBUL	1	Simpang 4 Desa Puding Besar
			2	Jalan Raya Mentok Desa Puding Besar
			3	Simpang 4 Desa Puding Besar
			4	Depan Balai Desa Puding Besar
			5	Samping Masjid Desa Kayu Besi
			6	Samping Rumah Saudara Dodok Desa labu
			7	Depan Kantor Desa Nibung
			8	Samping Rumah Pak Hamid RT. 05 Desa Kotawaringin
			9	Pemandian Umum Air Nyur Desa Saing
			10	Simpang 3 Jalan Kotawaringin Desa Saing
			1	Kenanga, Depan Perumahan Dewan
			2	Simpang 4 Pelabuhan Arah Tanjung Pesona

7	SUNGAILIAT	REKLAME/ BALIHO	3	Depan/Seberang Masjid Nurul Ihsan Jelutung
			4	Simpang 4 Pelabuhan arah ke Tj. Pesona
			5	Depan/Seberang Eks Perumahan Dewan Kenanga
			6	Lapangan Bola Matras
			7	Pertigaan Simpang Surya Timur, Jl Stasiun 12
			8	Depan/Seberang Perumahan GreenHill Sinar Baru
			9	Pertigaan Rambak Teluk Uber Tj Pesona
			10	Simpang 4 Kudai
			11	Simpang 4 Lintas Timur Dusun Rebo
			12	Simpang 3 Gang Raya
			13	Simpang 4 Air Centeng Jl SD 2
			14	Pertigaan Jl. Lapas dan Jl Lubuk Kelik
			15	Simpang Nelayan I
			16	Simpang RM Rumah Panggung Air Merapin
			17	Simpang 3 Batu Bedaun/Matras/Hakok
			18	Tikung Ayun Simpang Matras
			19	Simpang Tiga Depan Hotel ST12 Surya Timur
			20	Simpang SMK Kesehatan Bukit Betung
		SPANDUK/	1	Simpang Tiga Kp Baru Limbang Jaya Surya Timur
			2	Simpang SMK Kesehatan Bukit Betung
			3	Tugu Garuda/GDN jembatan Air Kenanga
			4	Simpang SD Budi Utomo Kudai
			5	Depan/Seberang Eks Perumahan Dewan Kenanga
			6	Pertigaan Simpang Pramuka Surya Timur
			7	Pertigaan Kuburan Parit Padang/Lubuk Kelik
			8	Lapangan Depan Kawasan Tongaci
			9	Simpang 4 Lintas Timur Dusun Tanjung Ratu
			10	Simpang 3 Lap Voli Taman Pesona

8	RIAU SILIP	UMBUL UMBUL	11	Lapangan Basket Kinhin
			12	Seberang Perkuburan Jelitik
			13	Simpang 3 Kampung Batu
			14	Simpang 3 Sungailiat Bakam
			15	Lapangan Bola Tanah Hongkong
			16	Simpang perkuburan Sri Menanti
			17	Simpang 3 Lap Tembak Kudai
			18	Tikung Ayun Simpang Matras
	RIAU SILIP	Pemasangan APK		
		REKLAME/ BALIHO	1	Desa Riau (Samping SPBU Sp. Lumut)
			2	Simpang Bantam Desa Pugul (lapangan bola Desa Pugul)
			3	TPU Banyuasin
			4	Simpang RT 5 Dusun Banyuasin (samping Poskamling)
			5	Dusun Niur Lama Desa Banyuasin (depan Balai Dusun Niur Lama)
			6	Simpang Mts Negeri 3, Pangkalniur
			7	RT 02 Dusun 1 Pangkalniur (samping Poskamling)
			8	Simpang Pangkalan Perahu RT 01 Dusun Bernai, Berbura
			9	Jl. PT THEP Desa Riau (Aek Kerumpak)
			10	Desa Silip RT 07
			11	Lapangan Bola Bubong7, Pugul
			12	Simpang PT BMA, Cit
			13	Dusun Kayu Arang, Cit
			14	Lapangan Bola Melintang, Mapur
			15	Simpang Pelabuhan Tuing, Mapur
			16	Lapangan bola KD Mentok, Cit
			17	Kav. Deniang city (jun sen)
			1	Desa Silip (RM Sederhana) / cadangan: Desa Silip (RT 07)
			2	Lapangan Bola RT 02 Dusun Buhir, Berbura

		SPANDUK / UMBUL- UMBUL	3	TPU Banyuasin
			4	Simpang RT 5 Dusun Banyuasin (samping Poskamling)
			5	Simpang Mts Negeri 3, Pangkalniur
			6	RT 05 Dusun Rambang (samping Pos Kamling)
			7	Jl. PT THEP Desa Riau (Aek Kerumpak)
			8	Dusun Sumedang
			9	Simpang Aek Melandut, Silip
			10	Dusun Aek Pelawan, Pugul (Gang Proyek Kelapa)
			11	Simpang Mapur, Desa Pugul
			12	Komplek KD Mentok, Cit
			13	Simpang Pelabuhan Tuing, Mapur
			14	Simpang Tiga Aek Nungket (samping rumah pak Toyo)
			15	Jl. Air Hantu, Deniang
			16	Simpang Suka Damai Pekul II, Deniang

PENETAPAN TITIK LOKASI KAMPANYE RAPAT UMUM
PESERTA PEMILIHAN UMUM TAHUN 2024 DI KABUPATEN BANGKA

NO.	KECAMATAN	KEGIATAN	LOKASI
1	BAKAM	Kampanye Rapat Umum	1. Lapangan Bola Desa Bakam 2. Lapangan Bola Desa Dalil 3. Lapangan Bola Desa Kapuk 4. Lapangan Bola Desa Bukit Layang
2	BELINYU	Kampanye Rapat Umum	1. Lapangan Bola Perumnas Kelurahan Kuto Panji 2. Lapangan Bola Telang Desa Gunung Muda
3	MENDO BARAT	Kampanye Rapat Umum	1. Lapangan Bola Pahlawan 12 Desa Petaling

			2. Lapangan Bola Desa Rukam 3. Lapangan Bola Desa Mendo RT 01 4. Lapangan Bola Desa Kemuja (Ujung Kampung)
4	MERAWANG	Kampanye Rapat Umum	1. Lapangan Bola Desa Balunijuk (gang bukit 2 dusun 2 Desa Balunijuk Kec.Merawang 2. Lapangan Bola Desa Pagarawan 3. Lapangan Bola desa baturusa 4. Lapangan bola desa Riding Panjang 5. Lapangan bola Desa Kimak
5	PEMALI	Kampanye Rapat Umum	1. Lapangan Bola Desa Pemali 2. Lapangan Bola Desa Sempan
6	PUDING BESAR	Kampanye Rapat Umum	1. Lapangan Bola Kecamatan Jalan Raya Sungailiat Puding Besar 2. Lapangan Bola Gelora Arca Desa Puding Besar 3. Lapangan Bola RT 01 Desa Puding Besar 4. Lapangan Bola RT-05 Desa Tanah Bawah 5. Lapangan Bola Bintang Timur Desa Nibung 6. Lapangan Bola Gelora Kenaka Desa Labu
7	SUNGAILIAT	Kampanye Rapat Umum	1. Taman Sari 2. Lapangan Bola Parit Padang 3. Lapangan Bola Kenanga 4. Lapangan Bola Sinar Baru 5. Lapangan Bola Sinar Jaya Jelutung

			6.Taman Hiburan Rakyat (THR) Sri Menanti 7. Kampung Natak Nelayan Sungailiat 8.Bina Satria Bukit Betung 9. Haji Nano Nelayan 1 Sungailiat 10. Lapangan Bola Matras 11.Gor Sang Depati Surya Timur 12.Lapangan Bola Rt. 07 Air Merapin Paritpadang 13.Lapangan Bola SMP 6 Jelitik 14.Lapangan Bola Kampung Pasir Kudai
8	RIAU SILIP	Kampanye Rapat Umum	1. Lapangan Bola Desa Cit

Ditetapkan di Pangkalpinang

pada tanggal 13 November 2023

KETUA KOMISI PEMILIHAN UMUM

PROVINSI KEPULAUAN BANGKA BELITUNG,

ttd.

HUSIN

Salinan sesuai dengan aslinya

SEKRETARIAT KOMISI PEMILIHAN UMUM
PROVINSI KEPULAUAN BANGKA BELITUNG
Kepala Bagian Hukum dan SDM,



Yusef Suldi