



SALINAN

## **KOMISI PEMILIHAN UMUM PROVINSI RIAU**

ALAMAT : JL. GADJAH MADA NO. 200 PEKANBARU TELP. (0761) 858361 FAX. (0761) 858362

### **KEPUTUSAN**

#### **KOMISI PEMILIHAN UMUM PROVINSI RIAU**

Nomor : 433/HK.03.1-Kpt/14/Prov/IX/2018

### **TENTANG**

#### **PENETAPAN LOKASI PEMASANGAN ALAT PERAGA KAMPANYE DALAM PEMILIHAN UMUM TAHUN 2019**

#### **KETUA KOMISI PEMILIHAN UMUM PROVINSI RIAU,**

- Menimbang : a. bahwa untuk melaksanakan ketentuan Peraturan Komisi Pemilihan Umum Nomor 28 Tahun 2018 tentang Perubahan Atas Peraturan Komisi Pemilihan Umum Nomor 23 Tahun 2018 tentang Kampanye Pemilihan Umum;
- b. bahwa berdasarkan pertimbangan sebagaimana dimaksud dalam huruf a diatas, perlu menetapkan Keputusan Komisi Pemilihan Umum Provinsi Riau tentang Penetapan Lokasi Pemasangan Alat Peraga Kampanye dalam Pemilihan Umum Tahun 2019.
- Mengingat : 1. Undang-Undang Nomor 61 Tahun 1958 tentang Pembentukan Daerah Swatantra Tingkat I, Sumatera Barat, Jambi dan Riau (Lembaran Negara Republik Indonesia Tahun 1958 Nomor 112);
2. Undang-Undang Nomor 14 Tahun 2008 tentang Keterbukaan Informasi Publik (Lembaran Negara Republik Indonesia Tahun 2008 Nomor 61, Tambahan Lembaran Negara Republik Indonesia Nomor 4846);

3. Undang-Undang Nomor 12 Tahun 2011 tentang Pembentukan Peraturan Perundang-Undangan (Lembaran Negara Republik Indonesia Tahun 2011 Nomor 82, Tambahan Lembaran Negara Republik Indonesia Nomor 5234);
4. Undang-Undang Nomor 1 Tahun 2015 tentang Penetapan Peraturan Pemerintah Pengganti Undang-Undang Nomor 1 Tahun 2014 tentang Pemilihan Gubernur, Bupati dan Walikota menjadi Undang-Undang (Lembaran Negara Republik Indonesia Tahun 2015 Nomor 23, Tambahan Lembaran Negara Republik Indonesia Nomor 5656), sebagaimana telah beberapa kali diubah, terakhir dengan Undang-Undang Nomor 10 Tahun 2016 (Lembaran Negara Republik Indonesia Tahun 2016 Nomor 130, Tambahan Lembaran Negara Republik Indonesia Nomor 5898);
5. Undang-Undang Nomor 7 Tahun 2017 tentang Pemilihan Umum (Lembaran Negara Republik Indonesia Tahun 2017 Nomor 182, Tambahan Lembaran Negara Republik Indonesia Nomor 6109);
6. Peraturan Komisi Pemilihan Umum Nomor 5 Tahun 2008 tentang Tata Kerja Komisi Pemilihan Umum, Komisi Pemilihan Umum Provinsi dan Komisi Pemilihan Umum Kabupaten/Kota sebagaimana telah beberapa kali diubah terakhir dengan Peraturan Komisi Pemilihan Umum Nomor 1 Tahun 2010;
7. Peraturan Komisi Pemilihan Umum Nomor 6 Tahun 2008 tentang Susunan Organisasi dan Tata Kerja Sekretariat Jenderal Komisi Pemilihan Umum, Sekretariat Komisi Pemilihan Umum Provinsi dan Sekretariat Komisi Pemilihan Umum Kabupaten/Kota sebagaimana telah diubah dengan Peraturan Komisi Pemilihan Umum Nomor 22 Tahun 2008;

8. Peraturan Komisi Pemilihan Umum Nomor 5 Tahun 2018 tentang Perubahan Atas Peraturan Komisi Pemilihan Umum Nomor 7 Tahun 2017 tentang Tahapan, Program, dan Jadwal Penyelenggaraan Pemilihan Umum Tahun 2019;
9. Peraturan Komisi Pemilihan Umum Nomor 6 Tahun 2018 tentang Pendaftaran, Verifikasi dan Penetapan Partai Politik Peserta Pemilihan Umum Anggota Dewan Perwakilan Rakyat dan Dewan Perwakilan Rakyat Daerah;
10. Peraturan Komisi Pemilihan Umum Provinsi Riau Nomor 20 Tahun 2018 tentang Pencalonan Anggota Dewan Perwakilan Rakyat, Dewan Perwakilan Rakyat Daerah Provinsi, Dewan Perwakilan Rakyat Daerah Kabupaten/Kota;
11. Peraturan Komisi Pemilihan Umum Nomor 26 Tahun 2018 tentang Perubahan Kedua Atas Peraturan Komisi Pemilihan Umum Nomor 14 Tahun 2018 tentang Pencalonan Perseorangan Peserta Pemilihan Umum Anggota Dewan Perwakilan Daerah;
12. Peraturan Komisi Pemilihan Umum Nomor 28 Tahun 2018 tentang Perubahan Atas Peraturan Komisi Pemilihan Umum Nomor 23 Tahun 2018 tentang Kampanye Pemilihan Umum;
13. Keputusan Ketua Komisi Pemilihan Umum Nomor : 242/Kpts/KPU/Tahun 2014 Tanggal 18 Februari 2014 tentang Pemberhentian dan Pengangkatan Anggota Komisi Pemilihan Umum Provinsi Riau 2014 – 2019;
14. Surat KPU RI Nomor 946/PP.08-SD/06/KPU/2018 tanggal 23 Agustus 2018 Perihal Petunjuk Teknis Fasilitasi APK bagi Peserta Pemilu Tahun 2019.

Memerhatikan : Berita Acara Rapat Pleno Komisi Pemilihan Umum Provinsi Riau Nomor : 313/PL.01.5/BA/14/Prov/IX/2018 tanggal 22 September 2018 tentang Lokasi Pemasangan Alat Peraga Kampanye dalam Pemilihan Umum Tahun 2019.

**MEMUTUSKAN :**

Menetapkan : **KEPUTUSAN KOMISI PEMILIHAN UMUM PROVINSI RIAU TENTANG PENETAPAN LOKASI PEMASANGAN ALAT PERAGA KAMPANYE DALAM PEMILIHAN UMUM TAHUN 2019.**

KESATU : Menetapkan Lokasi Pemasangan Alat Peraga Kampanye dalam Pemilihan Umum Tahun 2019;

KEDUA : Lokasi Pemasangan Alat Peraga Kampanye sebagaimana dimaksud dalam Diktum KESATU, tercantum dalam Lampiran sebagai satu kesatuan yang tidak terpisahkan dari Keputusan ini sesuai usulan Komisi Pemilihan Umum Kabupaten/Kota se-Provinsi Riau;

KETIGA : Pemasangan Alat Peraga Kampanye sebagaimana dimaksud dalam Diktum KESATU, dilarang dilakukan ditempat ibadah termasuk halaman, Rumah Sakit atau tempat pelayanan kesehatan, gedung milik pemerintah dan lembaga pendidikan (gedung dan sekolah);

KEEMPAT : Pemasangan Alat Peraga Kampanye sebagaimana dimaksud Diktum KESATU, dilaksanakan dengan mempertimbangkan etika, estetika, kebersihan dan keindahan kota atau kawasan setempat sesuai dengan ketentuan peraturan perundang-undangan;

KELIMA : Pemasangan Alat Peraga Kampanye sebagaimana dimaksud dalam Diktum KESATU, pada tempat yang menjadi milik perseorangan atau badan swasta harus seizin pemilik tempat tersebut;

KEENAM : Keputusan ini mulai berlaku sejak tanggal ditetapkan.

Ditetapkan di : Pekanbaru

Pada tanggal : 22 September 2018

**KETUA KOMISI PEMILIHAN UMUM**

**PROVINSI RIAU,**

ttd

**NURHAMIN**

Salinan sesuai dengan aslinya  
Sekretariat Komisi Pemilihan Umum Provinsi Riau  
Kepala Bagian Hukum, Teknis dan Hupmas





## KOMISI PEMILIHAN UMUM KABUPATEN BENGKALIS

KEPUTUSAN KOMISI PEMILIHAN UMUM  
KABUPATEN BENGKALIS  
Nomor : *66* /PL.01.5.Kpt/1403/KPU-Kab/IX/2018

### TENTANG PENETAPAN LOKASI PEMASANGAN ALAT PERAGA KAMPANYE PEMILIHAN UMUM TAHUN 2019 KABUPATEN BENGKALIS

- Menimbang** :
- KETUA KOMISI PEMILIHAN UMUM KABUPATEN BENGKALIS
- a. bahwa untuk melaksanakan ketentuan Pasal 34 ayat (3) Peraturan Komisi Pemilihan Umum Nomor 23 Tahun 2018, tentang Kampanye Pemilihan Umum, lokasi pemasangan Alat Peraga Kampanye ditetapkan dengan keputusan KPU Kabupaten/Kota;
  - b. bahwa berdasarkan huruf a di atas perlu menetapkan Keputusan Komisi Pemilihan Umum Kabupaten Bengkulu tentang Penetapan Lokasi Pemasangan Alat Peraga Kampanye Pemilihan Umum Tahun 2019 Kabupaten Bengkulu;
- Mengingat** :
1. Undang-Undang Nomor 2 Tahun 2008, tentang Partai Politik, sebagaimana telah diubah dengan Undang-Undang Nomor 2 Tahun 2011 (Lembaran Negara Republik Indonesia Tahun 2011 Nomor 8, Tambahan Lembaran Negara Republik Indonesia Nomor 5189);
  2. Undang-Undang Nomor 7 Tahun 2017, tentang Pemilihan Umum (Lembaran Negara Republik Indonesia Tahun 2017 Nomor 182, Tambahan Lembaran Negara Republik Indonesia Nomor 6109);
  3. Peraturan Komisi Pemilihan Umum Nomor 05 Tahun 2008 tentang Tata Kerja Komisi Pemilihan Umum, Komisi Pemilihan Umum Provinsi dan Komisi Pemilihan Umum Kabupaten/Kota sebagaimana telah diubah dengan Peraturan Komisi Pemilihan Umum Nomor 21 Tahun 2008 dan Peraturan Komisi Pemilihan Umum Nomor 37 Tahun 2008;
  4. Peraturan Komisi Pemilihan Umum Nomor 06 Tahun 2008 tentang Susunan Organisasi dan Tata Kerja Sekretariat Jenderal Komisi Pemilihan Umum, Sekretariat Komisi Pemilihan Umum Provinsi dan Sekretariat Komisi Pemilihan Umum Kabupaten/Kota sebagaimana telah diubah dengan Peraturan Komisi Pemilihan Umum Nomor 22 Tahun 2008;
  5. Peraturan Komisi Pemilihan Umum Nomor 7 Tahun 2017, tentang Tahapan, Program dan Jadwal Penyelenggaraan Pemilihan Umum Tahun 2019 (Berita Negara Republik Indonesia Tahun 2017 Nomor 1225) sebagaimana telah diubah dengan Peraturan Komisi Pemilihan Umum Nomor 5 Tahun 2017, tentang Tahapan, Program dan Jadwal penyelenggaraan Pemilihan Umum Tahun 2019 (Berita Negara Republik Indonesia Tahun 2018 Nomor 137);
  6. Peraturan Komisi Pemilihan Umum Nomor 23 Tahun 2018, tentang Kampanye Pemilihan Umum (Berita Negara Republik Indonesia Tahun 2018 Nomor 973) sebagaimana telah diubah dengan Peraturan Komisi Pemilihan Umum Nomor 28 Tahun 2018, tentang Perubahan Atas Peraturan Komisi Pemilihan Umum Nomor 23 Tahun 2018 tentang Kampanye Pemilihan Umum (Berita Negara Republik Indonesia Tahun 2018 Nomor 1174);

MEMUTUSKAN

- Menetapkan** : KEPUTUSAN KOMISI PEMILIHAN UMUM KABUPATEN BENGKALIS TENTANG PENETAPAN LOKASI PEMASANGAN ALAT PERAGA KAMPANYE PEMILIHAN UMUM TAHUN 2019 KABUPATEN BENGKALIS
- PERTAMA** : Lokasi Pemasangan Alat Peraga Kampanye Pemilihan Umum Tahun 2019 di Kabupaten Bengkalis sebagaimana tercantum dalam lampiran Keputusan ini yang merupakan satu kesatuan dan bagian yang tidak terpisahkan dari Keputusan ini.
- KEDUA** : Keputusan ini berlaku terhitung sejak tanggal ditetapkan, dengan ketentuan apabila dikemudian hari ternyata terdapat kesalahan/kekeliruan dalam penetapannya, akan dilakukan perubahan/pembetulan sebagaimana mestinya.

Ditetapkan di Bengkalis  
pada tanggal 20 September 2018

KOMISI PEMILIHAN UMUM  
KABUPATEN BENGKALIS

Ketua,



DEFITRI AKBAR

**TEMBUSAN** : disampaikan kepada :

1. Yth. Ketua Komisi Pemilihan Umum Provinsi Riau, di Pekanbaru
2. Yth. Ketua Badan Pengawas Pemilu Kab. Bengkalis, di Bengkalis
3. Yth. Kapolres Bengkalis di Bengkalis

LAMPIRAN :  
 KEPUTUSAN KOMISI PEMILIHAN UMUM KABUPATEN BENGKALIS  
 NOMOR : 66 /PL.01.5.Kpb/1403/KPU-Kab/IX/2018  
 TANGGAL : 20 SEPTEMBER 2018  
 TENTANG PENETAPAN LOKASI PEMASANGAN ALAT PERAGA KAMPANYE  
 PEMILIHAN UMUM TAHUN 2019 KABUPATEN BENGKALIS

**LOKASI PEMASANGAN ALAT PERAGA KAMPANYE  
 PEMILIHAN UMUM TAHUN 2019  
 KABUPATEN BENGKALIS**

**1. KECAMATAN BENGKALIS**

NO	KELURAHAN/ DESA	LOKASI PEMASANGAN ALAT PERAGA KAMPANYE
1	KOTA BENGKALIS	1 JL JENDERAL SUDIRMAN PINTU MASUK PELABUHAN
		2 JL. HANGTUAH (LAMPU MERAH)
		3 JL. AHMAD YANI (SIMP TIGA A. YANI UJUNG)
		4 JL. RUMBIA (SAMPING PLN)
		5 SIMPANG TIGA HANGTUAH
2	DAMON	1 JL. J SUDIRMAN RT.01/RW.03 KEL DAMON
		2 JL. SULTAN SYARIF KASIM RT. 02/RW.03, KEL DAMON
		3 SIMPANG EMPAT ABC
		4 JL. LAKSMANA DAMON
		5 JL. SD 4
3	RIMBA SEKAMPUNG	1 JL. BENGKALIS, SEBELAH PASIR ACUI
		2 JL. BENGKALIS, TEPI SUNGAI BENGKALIS
		3 JL. GATOT SUBROTO (DEPAN SD 06)
		4 JL. ANTARA (SIMP EMPAT LAMPU MERAH
		5 JL. ANTARA (TEPI SUNGAI BENGKALIS)
		6 JL. HOS COKRO AMINOTO - GG AMOR
4	KELAPAPATI	1 JL MESJID SIMP EMPAT SMKN 3 BENGKALIS
		2 SIMPANG EMPAT DAMON (KELAPAPATI DARAT)
		3 DEKAT PASAR TERUBUK (KELAPAPATI LAUT)
		4 SIMPANG GERILYA (KELAPAPATI DARAT)
		5 DEKAT GG GAHARU (KELAPAPATI DARAT)
5	PEDEKIK	1 JL KELAPASARI RT 15/RW 08 DS 5 KELAPASARI
		2 JL. ABDUL AZIS RT 12 RW 16 DS 03 PEDEKIK DARAT
		3 JL KHA RASYID RT 06 RW 03 DS 02 PEDEKIK TENGAH
		4 JL M TAYIB RT 02 RW 01 DS 01 PEDEKIK LAUT
		5 JL SUBRANTAS RT 04 RW 02 DS 01 PEDEKIK LAUT
6	PANGKALAN BATANG	1 JL UTAMA DEPAN LAPANGAN VOLLY RT 01 RW 01 DS PAHLAWAN
		2 JL PAHLAWAN, RT 05 RW 01 DS PAHLAWAN
		3 JL NELAYAN, RT 02 RW 01 DS PAHLAWAN
		4 JL UTAMA RT 10 RW 02 DUSUN PERANGKAP
		5 JL UTAMA DEPAN MESJID AL MUTTAQIN RT 12 RW 03 DS SUKAJADI
7	SEBAUK	1 JL. UTAMA SEBAUK RT 01 RW 01
		2 JL. UTAMA SEBAUK RT 03 RW 02
		3 JL. UTAMA SEBAUK RT 05 RW 03
		4 JL. UTAMA SEBAUK RT 06 RW 03
		5 JL. UTAMA SEBAUK RT 08 RW 04
8	SENGGORO	1 TANAH KOSONG SEBELAH WORKSHOP
		2 SIMPANG TIGA JL. PANGLIMA MINAL SENGGORO-KOTA
		3 SIMPANG EMPAT MESJID MUBARAK
		4 SIMPANG TIGA JL BANTAN - SELAT BARU
		5 LAPANGAN SEPAK BOLA JL PERTANIAN

9	AIR PUTIH	1	JL. PANGLIMA MINAL DEPAN KANTOR CAMAT
		2	JL. PRAMUKA SIMPANG GEDUNG LAM
		3	JL. PRAMUKA SIMPANG STADION M. ALI
		4	JL. PANGLIMA MINAL SIMPANG STADION M. ALI
		5	JL. PANGLIMA MINAL RT.01/RW 01
10	SUNGAI ALAM	1	JL. AWANG MAHMUDA DEPAN KEDAI AJANG
		2	JL. AWANG MAHMUDA SEBELAH GG. AMD
		3	JL. BATHIN ALAM KANTOR KEPALA DESA
		4	JL. BATHIN ALAM AREA RUAMH H.LUKMAN
		5	JL. H. SULAMAN AREA RUMAH DHE SALEH
11	TEMERAN	1	JL. UTAMA TAMERAN RT.01/RW 01 DS SUNGAI TAMERAN
		2	JL. UTAMA TAMERAN RT.02/RW.01 DS. SUNGAI TAMERAN
		3	JL. UTAMA TAMERAN RT.05/RW.02 DS. SUNGAI DAUD
		4	JL. UTAMA TAMERAN RT.06/RW.02 DS. SUNGAI DAUD
		5	JL. UTAMA TAMERAN RT 12/RW 04 DS. SUNGAI BERANG
12	PENEHAL	1	JL. UTAMA RT 03 RW 01 DS. SIMPANG MAHANG
		2	JL. UTAMA RT 04 RW 01 DS. SIMPANG MAHANG
		3	JL. UTAMA RT 08 RW 02 DS. PENEHAL TENGAH
		4	JL. UTAMA RT 12 RW 03 DS. SIMPANG MADI
		5	JL. UTAMA RT 13 RW 04 DS. ANAK KEMBUNG
13	PEMATANG DUKU	1	JL. SEMPURNA RT.RW 01
		2	JL. SEMPURNA RT.02 RW.02
		3	SIMP TIGA JL. BINJAI - JL. MAKMUR
		4	JL. SEMBADA RT.02/RW 04
		5	JL. MAKMUR RT.01/RW.05
14	WONOSARI	1	JL. ANTARA - JL A.YANI 9SIMP TIGA)
		2	JL. HR. SOEBRANTAS-SIMP EMPAT JL. BARU
		3	JL. WONOSARI TENGAH (LAP BOLA DEPAN MESJID AL-MANAR)
		4	JL. WONOSARI BARAT-SIMP EMPAT JL. BARU
		5	JL. ANTARA-SIMPANG JL WONOSARI BARAT
15	KUALA ALAM	1	JL. BATHIN ALAM, SAMPING TOWER RT 04 RW 02 DS 1
		2	JL. BATHIN ALAM, LAPANGAN TANAH PEMDA DS. 02
		3	JL. AWANG MAHMUDA, SIMP TIGA, DEPAN MUSHOLLA AL IKHLAS
		4	JL. AWANG MAHMUDA, DEPAN LAP VOLLY, RT 06 RW 03 DS. 02
		5	JL. AWANG MAHMUDA, RT 05 RW 03 DS. 02
16	DAMAI	1	RT 02 RW 01 DUSUN SUNGAI GELAM
		2	RT 04 RW 02 DUSUN ANTARA
		3	RT 05 RW 02 DUSUN ANTARA
		4	RT 07 RW 03 DUSUN SUNGAI SIANDAL
		5	RT 08 RW 03 DUSUN SUNGAI SIANDAL
17	PANGKALAN BATANG BARAT	1	JL UTAMA RT 03/RW 01 DS KEMATANG
		2	JL M TOHA RT 03/RW 01 DS KEMATANG
		3	JL UTAMA RT 05/RW 02 DS KARYA BAKTI
		4	JL UTAMA RT 09/RW 02 DS KARYA BAKTI
		5	JL UTAMA RT 012/RW 03 DS KAMPAR
18	PEMATANG DUKU TIMUR	1	SIMP TIGA JL SERASI RT 02 RW 01
		2	SIMPANG JL KARYA BAKTI RT 02 RW 05
		3	SIMPANG EMPAT JL BANJAR RT 02 RW 02
		4	SIMPANG KARYA BAKTI II - JL SEPAKAT RT 01 RW 04
		5	SIMPANG JL. SEJAHTERA RT 02 RW 06
19	KELEBUK	1	JL. UTAMA DESA KELEBUK RT.07/RW.02 DUSUN KELEBUK
		2	JL. UTAMA RT.05/RW.02 DS. KELEBUK
		3	JL. KARANG SARI RT.02/RW.01 DS. KARANG SARI
		4	JL. KARANG SARI RT.03/RW.01 DS, KARANG SARI
		5	JL. MEKAR SARI RT.01/RW.01

20	PENAMPI	1	JL. UTAMA DESA PENAMPI, RT.02/RW.02 DS. MAKMUR
		2	JL. SUKAMAJU RT 03/RW.02 DS. MAKMUR
		3	JL. SUKAJADI RT.04/RW.01 DS. MEKAR
		4	JL. UTAMA DESA PENAMPI, RT 01/RW.01 DS. MEKAR
		5	JL. UTAMA DESA PENAMPI, RT 06/RW.03
21	SEKODI	1	SIMP TIGA JL. A YANI - JL DIPONEGORO DS. NYATUH
		2	SIMP TIGA JL. KARTINI - JL IBRAHIM DS. NYATUH
		3	SIMP TIGA JL. DIPONEGORO - GG. H. ABDULLAH DS. PERMAI
		4	JL. DIPONEGORO RT.01/RW.02 DS. TANJUNG
		5	SIMP TIGA JL DPONEGORO - JL NELAYAN DS. TANJUNG
22	SIMPANG AYAM	1	JL. UTAMA SIMPANG AYAM RT 01 RW 01 DS 01 PARIT TUKANG
		2	JL. UTAMA SIMPANG AYAM RT 02 RW 02 DS 01 PARIT TUKANG
		3	JL. UTAMA SIMPANG AYAM RT 02 RW 03 DS 02 MAKMUR
		4	JL. UTAMA SIMPANG AYAM RT 01 RW 04 DS 02 MAKMUR
		5	JL. UTAMA SIMPANG AYAM RT 01 RW 06 DS 03 SIMPANG AYAM
23	MESKOM	1	JL UTAMA DUSUN SIMPANG MERPATI RT 01 RW 01
		2	JL UTAMA DUSUN SIMPANG MERPATI RT 02 RW 01
		3	DUSUN SIMPANG MERPATI RT 02 RW 02
		4	JL UTAMA DUSUN TUA RT 01 RW 03 DEKAT KANTOR DESA
		5	JL UTAMA DUSUN TUA RT 01 RW 04
24	KELEMANTAN BARAT	1	SIMPANG TIGA DESA KANJAU JL PELAJAR RT 02 RW 01
		2	LAPANGAN BOLA KAKI DESA SIMPANG BEMAI
		3	SIMPANG TIGA KANJAU BARU - JL PELAJAR RT 01 RW 01
		4	SIMPANG PELABUHAN DUA DUSUN BATIN MEGAT
		5	KANTOR DESA KELEMANTAN BARAT
25	KETAM PUTIH	1	JL UTAMA SIMP PELABUHAN RT 02 RW 1 DS. 01
		2	JL UTAMA RT 01 RW 2 DS. 02
		3	JL UTAMA SIMPANG TIGA RT 01 RW 3 DS. 03
		4	JL. SIMPANG TIGA SELIAU RT 02 RW 02 DS. 02
		5	JL. SIMPANG TIGA SELIAU RT 03 RW 02 DS. 03
26	PRAPAT TUNGGAL	1	DUSUN TUA RT 01/RW 01
		2	DUSUN TUA RT 06/RW 03
		3	DUSUN RIMBA BARU RT 01/RW 04
		4	DUSUN RIMBA BARU RT 02/RW 04
		5	DUSUN RIMBA BARU RT 03/RW 05
27	PALKUN	1	JL. HANGTUAH RT.02/RW.04 DS. BUK USE
		2	JL. HANGTUAH RT.01/RW.04 DS. BUK USE
		3	JL. PATTIMURA RT.02/RW.02 DS. MEKAR SARI
		4	JL. HANGTUAH RT.01/RW 01 DS. SIALANG
		5	JL. PELABUHAN RT.01/RW.01. DS. SIALANG
28	SUNGAI BATANG	1	SIMP TIGA JL. TANJUNG RT 02 RW 01
		2	SIMP TIGA JL. MADRASAH RT 03 RW 01
		3	SIMP EMPAT SUNGAI BATANG RT 03 RW 02
		4	SIMP EMPAT JL SUNGAI GADUNG RT 01 RW 03
		5	JL UTAMA SUNGAI GADUNG RT 02 RW 03
29	TELUK LATAK	1	JL UTAMA DUSUN LANGGAM RT 02/RW01
		2	JL SMPN 7 RT 03/RW 01 DUSUN LANGGAM
		3	JL. MESJID SIMP BARU RT 02/RW 02 DS LANGGAM
		4	JL. MESJID SIMPANG BARU RT 02/RW 03 DS SIMPANG BARU
		5	JL. SIMPANG BARU RT 01/RW 04 DS SIMPANG BARU
30	SENDERAK	1	JL. UTAMA RT 01/RW 01 DS PEMBANGUNAN
		2	JL. UTAMA RT 02/RW 01 DS PEMBANGUNAN
		3	JL. UTAMA RT 05/RW 03 DS MEKAR
		4	JL. UTAMA RT 06/RW 03 DS MEKAR
		5	JL. UTAMA RT 08/RW 04 DS MEKAR

31	KELEMANTAN	1	SIMP PELABUHAN RT 01/RW 01 DS DAMAI
		2	LAPANGAN DESA JL. PELAJAR RT 02 RW 02 DS DAMAI
		3	JL PELAJAR RT 01/RW 03 DS SUNGAI DUA
		4	SIMP PELABUHAN SUNGAI DUA RT 02/RW 03 DS SUNGAI DUA
		5	5 PELABUHAN SUNGAI DUA RT 03/RW 04 DS SUNGAI DUA

## 2. KECAMATAN BANTAN

NO	KELURAHAN/ DESA		LOKASI PEMASANGAN ALAT PERAGA KAMPANYE
1	BANTAN AIR	1	JL.JEND. SUDIRMAN RT.RW.12 DUSUN BANGUN SARI ENAM
		2	JL.JEND. SUDIRMAN RT.RW.12 DUSUN BANGUN SARI LIMA
		3	JL.JEND. SUDIRMAN RT.RW.12 DUSUN BANGUN SARI DUA
		4	JL.JEND. SUDIRMAN RT.RW.12 DUSUN BANGUN SARI SATU
		5	JL.JEND. SUDIRMAN RT.RW.12 DUSUN BANGUN SARI EMPAT
2	BANTAN SARI	1	JL. DAMAI RT.02/RW.02 DUSUN BENGKUANG BARU
		2	JL. HASARMIN RT.1/RW.1 DUSUN BENGKUANG BARU
		3	JL. DAMAI RT.1/RW.3 DUSUN TUA MAKMUR
		4	JL. JEND. SUDIRMAN RT.1/RW.3 DUSUN TUA MAKMUR
		5	JL. TERUBUK RRT.3/RW.5 DUSUN TUA TENGAH
3	BANTAN TENGAH	1	JL GAJAH MADA RT.1/RW.4 DUSUN BELAS
		2	JL. DR. SUTOMO RT.3/RW1 DUSUN RUKUN
		3	JL. PLN RT.2/RW.13 DUSUN SEPAKAT
		4	JL MUKTI SARI RT.1/RW7 DUSUN MERANTI BELAH
		5	JL. HAJI ISA RT.2/RW.2 DUSUN RUKUN
4	BANTAN TIMUR	1	SIMPANG EMPAT JL. H. GANI RT.1/RW.3 DUSUN DARUL TAKZIM
		2	SIMPANG EMPAT JL. BERINGIN RT.1/RW.5 DUSUN DARUSSALAM
		3	SIMPANG TINGA JL. H. GANI RT.2/RW.4 DUSUN DARUSSLAM
		4	SIMPANG EMPAT JL. JEND.SUDIRMAN RT.1/RW7 DUSUN BELINSANG
		5	SIMPANG TINGA JL. JEND SUDIRMAN RT.1/RW8 DUSUN BELINSANG
5	BANTAN TUA	1	JL. IMAM MULQIN RT.2/RW.3 DUSUN LEBAI WAHID
		2	JL. RAJIMUN RT.3/RW.4 DUSUN RAJIMUN
		3	JL. LEBAI WAHID RT.3/RW.4 DUSUN DELIK
		4	JL. TAMAN SARI RT.4/RW.6 DUSUN TAMAN SARI
		5	JL. TAMAN SARI RT.2/RW6 DUSUN TAMAN SARI
6	BERANCAH	1	SIMPANG TIGA JL. H.MUTALIB DUSUN PENAWAR DARAT
		2	SIMPANG TIGA DUSUN PENAWAR MAKMUR JL.KARTINI
		3	SIMPANG EMPAT JL. JAMBU RAYADUSUN PENAWAR JAMBU
		4	SIMPANG EMPAT JL. SOEKARNO HATTA DUSUN BERANCAH
		5	SIMPANG TIGA JL. HR SOEBRANTAS DUSUN SEBRANG
7	DELUK	1	JL. PENAMPAR RT.2/RW2 DUSUN PENAMPAR
		2	JL. PENAMPAR RT.1/RW.3 DUSUN PENAMPAR
		3	JL. KHLAS RT.2/RW.4 DUSUN TENGAH
		4	JL. SOEBRANTAS RT.2/RW.6 DUSUN PESISIR
		5	JL. BAROH RT.1/RW.7 DUSUN PESISIR
8	JANGKANG	1	JL. UTAMA JANGKANG RT.1/RW.1 DUSUN UTAMA
		2	JL. ASLI BARU RT.1/RW.3 DUSUN SUKU ASLI
		3	JL. UTAMA JANGKANG RT.1/RW.5 DUSUN UTAMA
		4	JL. TAMBAK REJO RT.1/RW.7 DUSUN TAMBAK REJO
		5	JL. PARIT TIUNG RT.1/RW.9 DUSUN MEKAR INDAH
9	KEMBUNG BARU	1	JL. MAKMUR RT.2/RW.1 DUSUN MAKMUR
		2	JL. PANCUR BARU RT.1/RW2DUSUN MAKMUR
		3	JL. H. NUR RT.1/RW3 DUSUN DAMAI
		4	JL. PUENG RT.2/RW4 DUSUN SEPAKAT
		5	JL. AKIK JAYA RT.3/RW5 DUSUN SEJAHTERA

10	KEMBUNG LUAR	1	JL. H. SIRAT RT.1/RW 1 DUSUN SEI LIMAU
		2	JL. DATUK DJAILANI RT.1/RW3 DUSUN LIMAU MANIS
		3	JL. AKASIA RT.2/RW3 DUSUN LIMAU MANIS
		4	JL. PARIT SYUKUR RT.1/RW6 DUSUN SEI BUYUNG
		5	JL. RAKHMAT RT.2/RW.7DUSUN PARIT LAPIS
11	MENTAYAN	1	JL. BUDI MULYA RT.3/RW.6 DUSUN SETIA BUDI
		2	JL. INPRES RT.3/RW4 DUSUN REJO SARI
		3	JL. PADANG PERMAI RT.1/RW4 DUSUN REJO SARI
		4	JL. MENTAYAN RT.1/RW2 DUSUN PERMAI
		5	JL. LEMBAH TANJUNG RTT.3/RW1 DUSUN PERMAI
12	MUNTAI	1	JL. H. IBRAHIM RT.1/RW1 DUSUN MEKAR SARI
		2	JL. PARIT SYUKUR RT.2/RW 3 DUSUN TUA
		3	JL. PARIT SYUKUR RT.1/RW.7 DUSUN PERMATA
		4	JL. PARIT TENGAH RT.2/RW.2 DUSUN MEKAR SARI
		5	JL. PARIT TUGU RT.2/RW.6 DUSUN PUSAKA
13	MUNTAI BARAT	1	JL. PENURUN RT.2/RW.6 DUSUN BARU
		2	JL. PENURUN RT.2/RW.6 DUSUN BARU
		3	JL. PENURUN RT.1/RW.2 DUSUN INDAH SARI
		4	JL. PARIT JAWA RT.2/RW.3 DUSUN INDAH SARI
		5	JL. PARIT JAWA RT.1/RW.4 DUSUN KELAPA SARI
14	PAMBANG BARU	1	JL. SRI WIJAYART.3/RW.1 DUSUN MANDIRI
		2	JL. SRI WIJAYA RT.2/RW.3 DUSUN MANDIRI JAYA
		3	JL. PATIMURA RT.2/RW.4 DUSUN SEJAHTERA
		4	JL. PATIMURA RT.2/RW.7 DUSUN RUKUN
		5	JL. JEND. SUDIRMAN RT.3/RW.7 DUSUN RUKUN
15	PAMBANG PESISIR	1	JL. PEMBANGUNAN RT.3/RW.3 DUSUN KEMBAR
		2	JL. PEMBANGUNAN RT.2/RW.3 DUSUN KEMBAR
		3	JL. NELAYAN I RT.2/RW.2 DUSUN MAKMUR
		4	JL. GARUDA RT.4/RW.5 DUSUN PERMAI
		5	JL. NELAYAN II RT.4/RW.4 DUSUN KEMBAR
16	PASIRAN	1	JL. IMAM BULQIN RT.1/RW.1 DUSUN IMAM BULQIN
		2	JL. IMAM BULQIN RT.3/RW.2 DUSUN SAMIKUN
		3	JL. SAMIKUN RT.2/RW.2 DUSUN SAMIKUN
		4	JL. PAHLAWAN RT.2/RW.3 DUSUN KAMPUNG TENGAH
		5	JL. RAJIMUN RT.1/RW.3 DUSUN KAMPUNG TENGAH
17	RESAM LAPIS	1	JL. ANTARA RT.1/RW.1 DUSUN RESAM LAPIS
		2	JL. ANTARA RT.1/RW.1 DUSUN RESAM LAPIS
		3	JL. NURAMIN RT.1/RW.5 DUSUN PENAWAR LAPIS
		4	JL. KARTINI RT.2/RW.6 DUSUN LAPIS TIMUR
		5	JL. KARTINI RT.1/RW.7 DUSUN LAPIS TIMUR
18	SELAT BARU	1	JL. JEND. SUDIRMAN RT.2/RW4 DUSUN BERINGIN
		2	JL. SOEKARNO HATTA RT.3/RW.6 DUSUN BERINGIN BARU
		3	JL. ANTARA RT.1/RW.7 DUSUN PENAWAR LAUT
		4	JL. GATOT SUBROTO RT.3/RW.10 DUSUN MEKAR INDAH
		5	JL. YOS SUDARSO RT.1/RW.13 DUSUN PANTAI INDAH
19	SUKA MAJU	1	JL. BUDI LUHUR RT.1/RW.4 DUSUN SUNGAI RAYA
		2	JL. API API RT.1/RW.2 DUSUN BUNGA RAYA
		3	JL. SANDANG PANGAN RT.1/RW.7 DUSUN SUKA MAJU
		4	JL. SEMPURNA RT.1/RW.8 DUSUN SUKAJADI
		5	JL. JEND. SUDIRMAN RT.2/RW.9 DUSUN SUNGAI TENGAH
20	TELUK LANCAR	1	SIMPANG TIGA JL. NIPAH DAN JL. PEMBANGUNAN I
		2	SIMPANG EMPAT JL. A. RAHMAN, JL. PERKEBUNAN II DAN JL. UTAMA
		3	SIMPANG EMPAT JL. ITIQOMAH, JL. PARIT PANJANG DAN JL. MUTTAQIN
		4	SIMPANG TIGA JL. RUMBI, JL. PERKEBUNAN 5 DAN JL. IMAM KIRAU
		5	JL. H. JUMRAH

21	TELUK PAMBANG	1	JL. SEI KEMBUNG RT 2/RW 5 DUSUN SETIA KAWAN
		2	JL. JEND. SUDIRMAN RT.2/RW 6 DUSUN SETIA KAWAN
		3	JL. JEND. SUDIRMAN RT.2/RW 2 DUSUN TANJUNG KUDUS
		4	JL. ABDUL RAZAK RT 1/RW 3 DUSUN DAMAI SERASI
		5	JL. ABDUL RAZAK RT.3/RW 4 DUSUN DAMAI SERASI
22	TELUK PAPAL	1	JL. SOEBRANTAS
		2	JL. H. RUSLAN
		3	JL. MARMAN
		4	JL. TELUK ONDAN
		5	JL. GEBAK
23	ULU PULAU	1	JL. SUKAMAJU RT.1/RW.1 DUSUN PULAU SARI
		2	JL. JAYA PURNA RT.1/RW.4 DUSUN SEMPURNA
		3	JL. ABADI RT.1/RW.5 DUSUN DAMAI ABADI
		4	JL. DR. SUTOMO RT.1/RW.7 DUSUN KARYA INDAH
		5	JL. PLN RT.1/RW.9 DUSUN LONDANG

### 3. KECAMATAN BUKIT BATU

NO	KELURAHAN/ DESA		LOKASI PEMASANGAN ALAT PERAGA KAMPANYE
1	BUKIT BATU	1	SIMPANG RORO SEI SELARI
		2	JLN. MASUK RORO SEI SELARI
		3	JLN.SULTAN SYARIF QASIM SIMPANG TIGA BRI
		4	JLN. SIMPANG TIGA BATANG DUKU LINTAS DUMAI - PAKNING
2	PANGKALAN JAMBI	1	JLN. JEND SUDIRMAN DUSUN DAMAI RT / RW 09 / 05
		2	JLN. JEND SUDIRMAN DUSUN RUKUN RT 08/ RW 04
		3	JLN. JEND SUDIRMAN DUSUN RUKUN RT 05/ RW 03
		4	JLN. JEND SUDIRMAN DUSUN MURNI RT 04 / RW 02
		5	JLN. JEND SUDIRMAN DUSUN MURNI RT 01/ RW 01
3	DOMPAS	1	JLN. JENDRAL SUDIRMAN RT 01/ RW 01
		2	JLN. JENDRAL SUDIRMAN RT 03/ RW 02
		3	JLN. JENDRAL SUDIRMAN RT 04/ RW 02
		4	JLN. JENDRAL SUDIRMAN RT 06/ RW 03
		5	JLN. JENDRAL SUDIRMAN RT 07/ RW 04
4	SEJANGAT	1	JLN.AHMAD YANI RT 01/RW 01
		2	JLN.AHMAD YANI RT 08/RW 02
		3	JLN. HANGTUAH RT 02/ RW 01
		4	DUSUN SUKAMAJU RT 13 / RW 02
		5	JLN. LINGKAR
5	PAKNING ASAL	1	RT 002/ RW 001
		2	RT 006 / RW 003
		3	RT 012/ RW 005
		4	RT 018 / RW 008
		5	RT 017 / RW 007
6	SUNGAI PAKNING	1	RT 001/ RW 003
		2	JLN.LINTAS PAKNING - SIAK
		3	SIMPANG 4 BAMBU KUNING RT 01 / RW 05
		4	RT 001/ RW 005
		5	JLN LINGKAR KAMPUNG JAWA RT 03 / RW 06

7	SUNGAI SELARI	1	RT 003/ RW 001
		2	RT 004/ RW 001
		3	RT 003/ RW 002
		4	RT 003/ RW 003
		5	RT 003/ RW 003
8	BATANG DUKU	1	DUSUN PULAI BUNGKUK RT 01 / RW 01
		2	DUSUN PULAI BUNGKUK RT 02 / RW 02
		3	DUSUN MEKAR SARI RT 01 / RW 05
		4	DUSUN KENANGA RT 01 / RW 07
		5	DUSUN KAMPUNG BARU RT 02 / RW 03
9	BURUK BAKUL	1	DUSUN CEMPAKA RT 02 / RW 01
		2	JLN. LINTAS DUMAI PAKNING RT 02/ RW 01
		3	JLN. SRI MERANTI RT 03/ RW 02
		4	JLN. AKI MUDO RT 04 / RW 02
		5	JLN. LINTAS DUMAI PAKNING RT 05/ RW 02
10	BUKIT BATU	1	DUSUN BANYU MAS RT 01
		2	DUSUN BANYU MAS RT 02
		3	DUSUN MUARA LAOT RT 03
		4	DUSUN PARIT RODI RT 05
		5	DUSUN PARIT RODI RT 06
11	SUKAJADI	1	JLN SUNGAI PAKNING DUMAI RT 02/ RW 01
		2	JLN.SUNGAI PAKNING DUMAI RT 03/ RW 01
		3	JLN.SUNGAI PAKNING DUMAI RT 04/ RW 02
		4	JLN.SUNGAI PAKNING DUMAI RT 04/ RW 02
		5	JLN SUNGAI PAKNING DUMAI RT 03/ RW 03

#### 4. KECAMATAN SIAK KECIL

NO	KELURAHAN/ DESA		LOKASI PEMASANGAN ALAT PERAGA KAMPANYE
1.	LUBUK MUDA	1	JL. JEND SUDIRMAN DUSUN DURIAN RT.001 / RW.001 DEPAN MASJID AL-IKHLAS LUBUK
		2	JL. JEND SUDIRMAN DUSUN MUDA JAYA RT.004 / RW.002 SIMPAN 4 LUBUK MUDA.
		3	JL. JEND SUDIRMAN DUSUN MELATI BARAT RT.007 / RW.004 SIMPANG KANTOR CAMAT
		4	JL. RANTAU PANJANG DUSUN BERINGIN RT.009 / RW 005 DEPAN MASJID AL-INAYAH
		5	JL. PARIT BARU RT.011 / RW.006 DUSUN SUNGAI BENGKUANG DEPAN POSYANDU
2.	TANJUNG BELIT	1	SIMPANG 4 TANJUNG BELIT DUSUN TANJUNG ANOM RT. 002 / RW.001
		2	SIMPANG 4 RANTAU PANJANG DUSUN RANTAU PANJANG RT. 001 / RW. 005 TANJUNG
		3	SIMPANG 3 SUKA JADI DUSUN SUKA JADI RT.002 / RW.002 TANJUNG BELIT
		4	SIMPANG 3 TANJUNG ASLI DUSUNTANJUNG ASLI RT.003 / RW.006 TANJUNG BELIT
		5	SIMPANG 4 JL. LINGKAR DUSUN PARIT HILIR RT. 002 / RW. 003 TANJUNG BELIT
3.	SUMBER JAYA	1	SIMPANG 4 TUGU JL.POROS RT. 002 / RW. 003 DUSUN JOYO BANGUN.
		2	SIMPANG 4 MASJID AS-SHOLIHIN DUSUN EKO MULYO.
		3	SIMPANG 3 JL. BOB DUSUN SRI ASIH RT. 002 / RW. 002
		4	SIMPANG 4 TOKO JUNED JL. BOB DUSUN SRI ASIH
		5	SIMPANG 3 JL BEST MENUJU T.JG. DAMAI DUSUN JOYO BANGUN
4.	TANJUNG DATUK	1	DUSUN PANGKALAN TAMBANG RT.06 RW.03 LAPANGAN BADMINTON.
		2	DUSUN PINANG RT.09/RW.05 AULA MADRASAH.
		3	DUSUN PINANG RT.012 RW 006 DEPAN KANTOR DESA
		4	DUSUN SIRIH RT.002 RW.001 DEPAN PERPUSTAKAAN UMUM
		5	DUSUN PINANG RT.11 RW.006 SIMPANG ZALIK HARIS
5.	LIANG BANIR	1	JL ZALIK HARIS DUSUN PANGKALAN RAMBAI RT.04 / RW.02 GEDUNG SDN 2 LIANG
		2	DUSUN PANGKALAN RAMBAI RT.004 RW.002 DEPAN POSKESDES
		3	DUSUN PENEPAK RT.009 RW.005 DEPAN KANTOR DESA
		4	DUSUN PANGKALAN RAMBAI RT.003 RW.002 DEPAN GEDUNG MDA
		5	DEPAN MUSHALA BABUL HUDA DUSUN LUBUK SENO RT.007/RW.004

6.	SUNGAI SIPUT	1	SAMPING PECEL LELE JALAN SUDIRMAN DUSUN SUKA JADI RT.001/RW.001
		2	LAPANGAN VOLI JALAN SUDIRMAN DUSUN SUKA RAMAI RT.004/RW.002
		3	SAMPING KANTOR DESA JALAN RAHMAT DUSUN SUKA DAMAI RT.005/RW.003
		4	TANAH PEMDA JALAN SUDIRMAN DUSUN SUKA DAMAI RT.005/RW.003
		5	SIMPANG EMPAT JALAN SUDIRMAN DUSUN SUKA JADI RT.001/RW.001
7.	KOTO RAJA	1	SIMPANG EMPAT DUSUN SRI RAHAYU RT.008 / RW.003
		2	SIMPANG LIMA DUSUN SRI LESTARI RT.013/RW.005
		3	DUSUN SRI HANDAYANI RT.016 /RW.07 GEDUNG SDN 5.
		4	SIMPANG TIGA RT.14/RW.006 DUSUN SEPOTONG LAUT
		5	SIMPANG EMPAT RT.003/RW.002 DUSUN SRI WIDODO
8.	SEPOTONG	1	SIMPANG 4 JL. LAPANGAN BOLA DUSUN SRI DAMAI RT.001 / RW.001
		2	SIMPANG 4 DEPAN MASJID AL- FALAH DUSUN SRI DAMAI RT.004/RW.002
		3	SIMPANG 4 JL. SDN 06 DUSUN SRI BANGUN RT.005 / RW.003
		4	SIMPANG 4 JL. PARIT 5 DUSUN SRI BANGUN RT.007/RW.004
		5	SIMPANG 3 JL. RPC DUSUN SRI BANGUN SARI RT.010/RW.004
9.	LUBUK GARAM	1	SIMPANG TIGA JALAN BERINGIN DUSUN SUKA MAKMUR RT.10/RW.005
		2	DEPAN MASJID BUSTANUL HUDDA DUSUN SUKA MAJU RT.012/RW.007
		3	SIMPANG TIGA PENAMAI DUSUN SUKA DAMAI RT.016/RW.008
		4	DEPAN MDA ISLAMIAH DUSUN SUKAJADI RT.002/RW.002
		5	SIMPANG TIGA JALAN SEPOTONG KANAN RT.005/RW.003
10.	LUBUK GAUNG	1	SIMPANG TIGA JEMBATAN DUSUN MANGGIS RT.002/RW.001
		2	DEPAN RUMAH KADUS DUSUN SUKA MAJU RT.001/RW.005
		3	DEPAN RUMAH KADUS DUSUN TALANG ABADI RT.002/RW.002
		4	DEPAN RUMAH KADUS DUSUN MEGO SARI RT.003/RW.006
		5	DEPAN RUMAH KADUS DUSUN RUMBAI JAYA RT.019/RW.010
11.	TANJUNG DAMAI	1	SIMPANG PASAR DUSUN SUMBER AGUNG RT.001/RW.001
		2	LAPANGAN BOLA KAKI DUSUN SUMBER REJO RT.007/RW.004
		3	SIMPANG EMPAT PERBATASAN DUSUN SUMBER MAKMUR RT.002/RW.003
		4	SIMPANG EMPAT JALAN MUSHALA DUSUN SUMBER REJEKI RT.003/RW.003
		5	DEPAN RUMAH KADUS DUSUN SUMBER SARI RT.008/RW.005
12.	LANGKAT	1	DEPAN MASJID ANNAWAWI DUSUN SIDO MULYO
		2	SIMPANG EMPAT KOLAM PANCING TIGA PUTRI RT.004/RW.002
		3	DEPAN LAPANGAN VUTSAL DUSUN MARGO RUKUN RT.005/RW.003
		4	DEPAN MDA ALHASANAH DUSUN JAYA MAKMUR RT.007/RW.005
		5	SAMPING LAPANGAN VOLI DUSUN BAGAN JAYA RT.012/RW.007
13.	SUNGAI NIBUNG	1	JL. BOB DEPAN LAPANGAN BOLA DUSUN SINAR HARAPAN RT.005 / RW.002.
		2	SIMPANG 3 DUSUN HARAPAN JAYA RT.001 / RW.001.
		3	DEPAN KANTOR DESA SUNGAI NIBUNG DUSUN SUMBER ASRI RT.012 / RW.005.
		4	SIMPANG 3 DUSUN MEKAR JAYA RT.008 / RW.003.
		5	DEPAN RUMAH KADUS DUSUN SUNGAI BAKUNG RT.015 / RW.006.
14.	SADAR JAYA	1	DUSUN MEKAR REJO RT.10 /RW.05 BALAI PERTEMUAN (SEBELAH KANTOR DESA SADAR
		2	SIMPANG JALAN SENGON DUSUN BANGUN REJO RT.011/RW.005
		3	DUSUN BANGUN SARI RT.08 / RW.03 BALAI PERTEMUAN (SEBELAH LAPANGAN BOLA
		4	SIMPANG TIGA JALAN SUDIRMAN DUSUN MEKAR REJO RT.009/RW.006
		5	SIMPANG JALAN JAMBU DUSUN BANGUN JAYA RT.003/RW.004
15.	SUNGAI LINAU	1	SIMPANG EMPAT JALAN SUMITRO SUNGAI LINAU
		2	JALAN PELABUHAN DEPAN POSKESDES SUNGAI LINAU
		3	DEPAN LAPANGAN BOLA KAKI SUNGAI LINAU
		4	SIMPANG JALAN SENTOL SUNGAI LINAU
		5	SIMPANG PTSDA SDA II JALAN SUMITRO
16.	MUARA DUA	1	DEPAN RUMAH KADUS DUSUN JAYA ABADI RT.005/RW.003
		2	DEPAN RUMAH KADUS DUSUN JADI MULYO RT.007/RW.004
		3	DEPAN RUMAH KADUS DUSUN JAYA ABADI RT.006/RW.001
		4	DEPAN RUMAH KADUS DUSUN MERTAS INDAH RT.001/RW.001
		5	DEPAN RUMAH KERTUA RT.10/RW.001 DUSUN MERTAS INDAH

17.	BANDAR JAYA	1	JALAN JENDRAL SUDIRMAN RT.001/RW.001
		2	DEPAN MDTA ALHADANAH DUSUN BANDAR SARI RT.002/RW.001
		3	JALAN JENDRAL SUDIRMAN RT.003/RW.002
		4	JALAN IMAM BONJOL DUSUN BANDAR SARI RT.003/RW.002
		5	JALAN BERINGIN DUSUN BANDAR SARI RT.003/RW.002

5. KECAMATAN BANDAR LAKSAMANA

NO	KELURAHAN/ DESA		LOKASI PEMASANGAN ALAT PERAGA KAMPANYE
	BUKIT KERIKIL	1	JALAN PELAJAR DUSUN MULYA RT 18 RW 05
		2	JALAN PROTOKOL DUSUN SUKA MULYA RT 22 RW 06
		3	JALAN GAPOKTAN DUSUN BAGAN MAKMUR RT 02 RW 01
		4	JALAN SIMPANG KULIM DUSUN SUKA MAJU RT 10 RW 03
		5	JALAN BUNTU DUSUN SUKA DAMAI RT 26 RW 08
	TANJUNG LEBAN	1	SUNGAI TANJUNG LEBAN BESAR DUSUN BAKTI RT 01 RW 01
		2	SUNGAI AIR RAJA DUSUN BAKTI RT 04 RW 02
		3	DEPAN LAPANGAN BOLA KAKI DUSUN AIR RAJA RT 08 RW 04
		4	SIMPANG TIGA BAROKAH DUSUN BUKIT LENGKUNG RT 09 RW 05
		5	SIMPANG EMPAT JALAN RASYID DUSUN BUKIT LENGKUNG RT 10 RW 05
	SEPAHAT	1	JALAN JEND. SUDIRMAN DUSUN MURNI RT 01 RW 01
		2	JALAN JEND. SUDIRMAN DUSUN MURNI RT 01 RW 01
		3	JALAN JEND. SUDIRMAN DUSUN MURNI RT 02 RW 01
		4	JALAN SULTAN SYARIF KASIM
		5	JALAN JEND. SUDIRMAN DUSUN SEJATI RT 03 RW 02
	TENGGAYUN	1	SIMPANG JALAN PUKESMAS DUSUN MERANRI RT 11 RW 06
		2	SIMPANG JALAN PANTAI WISATA DUSUN MERANTI RT 08 RW 05
		3	DEPAN TOWER XL, JALAN JEND. SUDIRMAN RT 05 RW 03
		4	JALAN JEND. SUDIRMAN DUSUN AMALIA RT 04 RW 02
		5	JALAN JEND. SUDIRMAN DUSUN AMALIA RT 02 RW 01
	API-API	1	PASAR LAMA SUNGAI SALI DUSUN KELPA RT 01 RW 01
		2	SIMPANG JALAN LINTAS DURI DUSUN LESTARI RT 02 RW 02
		3	SIMPANG MASJID RAYA DUSUN MEKAR SARI RT 01 RW 03
		4	SIMPANG EMPAT BABINSA DUSUN MEKAR SARI RT 01 RW 03
		5	SIMPANG PARIT DOGET DUSUN MEKAR SARI RT 01 RW 03

6. KECAMATAN MANDAU

NO	KELURAHAN/ DESA		LOKASI PEMASANGAN ALAT PERAGA KAMPANYE
1.	AIRJAMBAN	1	JL. STADION
		2	JL. KAYANGAN
		3	JL. TEGALSARI
		4	JL. DESAHARAPAN
		5	JL. ROKAN
2.	BABUSSALAM	1	JL. DANAU
		2	JL. SOEBRANTAS
		3	LAPANGANKUNINGBABUSSALAM
		4	JL. NUSANTARAI
		5	JL. IMAMBONJOL
3.	BATANG SAROSA	1	LAPANGANKORAMIL
		2	JL. HANGTUAHDEPANLAMR
		3	JL. SUDIRMANSEBELAHMITRAJL SEPAKAT
		4	JL. HANGTUAHDEPANGEREJA
		5	JL. BAKTI

4.	BALAI MAKAM	1	JL.KH.AHMADDAHLAN-JL.DEWISARTIKA
		2	JL.KH.WAHIDHASYM
		3	JL.MELATI-JL.KAMBOJA
		4	JL.KENANGA-JL.FLAMBOYAN
		5	JL.HANGTUAHSIMPANGTELKOM
5.	DURI BARAT	1	JL.BANDES2
		2	JL.OBORALJIHAD
		3	JL.TRIBRATA
		4	JL.PERTANIAN
		5	JL.ANGGREKHANGTUAH
6.	DURI TIMUR	1	PERTIGAANJL.GAYABARUDANJL.DAMAI
		2	PERTIGAANJL.GAYABARUDANBAITURRAHMAN
		3	JL.ALHAMRAATAS
		4	JL.ALHAMRAUJUNG
		5	JL.SOEBRANTAS
7.	GAJAH SAKTI	1	SIMPANGTIGAANTARAJL.JAWADANJL.DAMAI
		2	JL.MULIA
		3	JL.JAWAUJUNG
		4	JL.DAMAI2
		5	JL.SUDIRMANDEPANSMAN2
8.	TALANG MANDI	1	SIMPANGWONOSOBO
		2	SIMPANGTIGASEBANGA
		3	SIMPANGJL.HARAPANBARU
		4	SIMPANGKUDKM6/8
		5	SIMPANGKM.12
9.	PEMATANG PUDU	1	JL.ASRAMATRIBRATA
		2	JL.AMAN
		3	JL.KAMPUNGTANGAH
		4	JL.RANGAU
		5	JL.BATHINBETUAH
10.	HARAPAN BARU	1	JL.TIUNG
		2	JL.SUKOJADI
		3	JL.SIDOREJO
		4	JL.SINARLANGKAT
		5	JL.SUMBERJO
11.	BATHIN BETUAH	1	SIMPANGEMPATTANJUNGSARI
		2	SIMPANGTIGABANGUNSARI
		3	SIMPANGTIGASUKAMAJU
		4	SIMPANGEMPATPANDAWA
		5	SIMPANGTIGAGINTING

**7. KECAMATAN BATHIN SOLAPAN**

NO	KELURAHAN/ DESA		LOKASI PEMASANGAN ALAT PERAGA KAMPANYE
1.	TAMBUSAI BATANG DUI	1.	JLN.JEND.SUDIRMAN DEPAN DEALER SUZUKI TAMBUSAI BATANG DUI
		2.	JLN SUKAJADI 1 Gg.LELE
		3.	JLN.SUKAJADI 2 Gg.MESJID
		4.	JLN.S.SYARIF KASYIM PASAR MODERN
		5.	JLN.PUMA BTN SUKAJADI
2.	SIMPANG PADANG	1.	JLN.TUANKU TAMBUSAI DEPAN KANTOR DESA SIMPANG PADANG
		2.	JLN TUANKU TAMBUASAI SIMPANG CIK PUAN
		3.	JLN SULTAN SYARIF KASIM DEPAN POSYANDU PELITA 2
		4.	JLN SIAK DEPAN PT. SUPRACO
		5.	JLN.JEND. SUDIRMAN DEPAN AREA PARKIR GATE 125

3.	PEMATANG OBO	1	JLN LINTAS DURI-DUMAI AMPANG-AMPANG KM.125 RT 01/RW 04
		2	JLN LINTAS DURI-DUMAI SIMPANG JLN.KALIREJO RT 03/RW 04
		3	JLN LINTAS DURI-DUMAI KM 5 RT.03/RW 06
		4	JLN LINTAS DURI-DUMAI KM 8 RT.05/RW 07
		5	JLN.TEGAL SARI KM.4 KANTOR DESA PEMATANG OBO RT 03/RW 05
4.	BALAI MAKAM	1.	JLN PIPA AIR BERSIH KM.125 DESA BALAI MAKAM
		2.	JLN.LINTAS DURI DUMAI KM.4 DESA BALAI MAKAM
		3.	JLN.PAHLAWAN DESA BALAI MAKAM
		4.	JLN LINTAS DURI DUMAI KM.6 DESA BALAI MAKAM
		5.	JLN LINTAS DURI DUMAI KM.7 DESA BALAI MAKAM
5.	PETANI	1.	JLN.RANGAU KM.10 RT.01/RW 01
		2.	JLN RANGAU KM 15 SIMPANG PASAR PAGI
		3.	JLN RANGAU KM.16 SIMPANG JURONG
		4.	JLN.PIPA AIR BERSIH SIMPANG LIMA
		5.	JLN.SIAK RT.01/RW 02
6.	BULUH MANIS	1.	JLN.RANGAU KM.15 RT.03/02
		2.	JLN.BYDURI RT.03/RW 07
		3.	JLN.SUKAJADI RT.02/RW 01
		4.	JLN.TALANG PANCAH 1 RT.02/RW 05
		5.	JLN.RANGAU KM.16 RT.01/RW.03
7.	AIR KULIM	1.	JLN.REJOSARI KM.12 RW 04
		2.	JLN.LINGKAR BARAT KM.11 RW.09
		3.	JLN.SUKARAMAI KM.10 RW 02
		4.	JLN.INPRES KM.9 RW 08
		5.	JLN.BAKTI KM.9 RW.01
8.	SEBANGAR	1.	JLN.LINTAS DURI-DUMAI KM 19 PJR
		2.	JLN.SIMPANG PUNCAK KM.18
		3.	JLN.PURWODADI KM 12 DEPAN PT.UCI
		4.	JLN.SEJAHTERA KM.18 RT.03/RW 06
		5.	JLN.DURI 4 RT.02/RW 03
9.	BONCAH MAHANG	1.	JLN.PERTANIAN KM.14
		2.	JLN.SAKABOTIK KM.16
		3.	JLN.SAKABOTIK 1 KM.16 DALAM
		4.	JLN.SIMPANG PUNCAK KM 18
		5.	JLN.SIDOMULYO KM.18
10.	KESUMBO AMPAI	1.	JLN.SD 10 BATHIN SOBANGA
		2.	JLN.BATHIN SOBANGA
		3.	JLN.SUKA JADI
		4.	JLN.LINTAS DURI - DUMAI SIMP. BANGKO
		5.	JLN. SIMP. PANGAT / PERBATASAN
11.	BATHIN SOBANGA	1.	JLN.LINTAS DURI-DUMAI RT 05/RW 02
		2.	JLN.LESTARI RT.03/RW/01
		3.	JLN.LINTAS DURI-DUMAI RT.01/RW 02
		4.	JLN.LINTAS DURI-DUMAI SIMPANG PERJUANGAN
		5.	JLN.SUKAMAJU RT.03/RW 03
12.	BUMBUNG	1.	JLN.LINTAS DURI-DUMAI SIMPANG BANGKO RT 01/RW 01
		2.	JLN.LINTAS DURI-DUMAI DEPAN KANTOR DESA BUMBUNG
		3.	JLN LINTAS DURI-DUMAI SIMPANG ABC RT 01/RW 04
		4.	JLN.ARJUNA RT.03/RW 02
		5.	JLN.LAMA RT.02/RW 04
13.	PAMESI	1.	JLN.PT.MURINI RT.02/RW.01 DESA PAMESI
		2.	JLN.AIR KEDONDONG RT 01/RW 03 DESA PAMESI
		3.	JLN.PT.MURINI RT 02/RW 04 DESA PAMESI
		4.	JLN.NANGKA RT.01/RW.03 DESA PAMESI
		5.	JLN.TANJUNG RT.01/RW.05 DESA PAMESI

8. KECAMATAN PINGGIR

NO	KELURAHAN/ DESA		LOKASI PEMASANGAN ALAT PERAGA KAMPANYE
1	TITIAN ANTUI	1	KAMPUNG SURINAME
		2	JALAN GAJAH MADA KM 03
		3	JALAN GAJAH MADA KM07
		4	LAPANGAN BOLA KAKI SURINAME
2	SEMUNAI	1	JALAN LINTAS DURI-PEKANBARU KM 111
		2	DUSUN BHATIN TOMAT
		3	JALAN BHATIN GOGO
		4	JALAN BASE CAMP PT ADEI
		5	DUSUN AIR HITAM
3	MUARA BASUNG	1	SIMPANG MUARA BASUNG
		2	SIALANG RIMBUN
		3	PT ADEI DEVISI 5
		4	JALAN BHATIN TARAK
4	BALAI PUNGIT	1	JALAN PELABUHAN, SIMPANG JALAN LOKASI
		2	JALAN PENGHULU TUA
		3	JALAN SIMPANG HIDAYAT
5	PINGGIR	1	LAPANGAN BOLA KAKI PINGGIR
		2	SIMPANG KANTOR CAMAT
		3	SIMPANG TIGA BAHOROK
		4	KM 2 DESA PINGGIR
6	PANGKALAN LIBUT	1	JEMBATAN LINTAS DURI-PEKANBARU PERTAMA SAM SAM
		2	JEMBATAN DUA SAM SAM PERBATASAN DENGAN KANDIS
		3	SIMPANG ANGUR
		4	DUSUN BHATIN BETUAH
7	BALAI RAJA	1	SIMPANG SMPN 2 PINGGIR JALAN LINTAS DURI-PEKANBARU
		2	JALAN BENGKALIS INDAH
		3	PONDOK LIMA BALAI RAJA
		4	JALAN KELAPA
8	BULUH APO	1	JALAN KM 8 BULUH APO
		2	JALAN SWADAYA
		3	JALAN REL
		4	JALAN ROKAN
9	SUNGAI MERANTI	1	SIMPANG TIGA SUNGAI MERANTI
		2	JALAN PASAR MINGGU
		3	DUSUN SUKA MAJU
		4	DUSUN JAYA MUKTI
10	TENGGANAU NO	1	JALAN MAHADI
		2	JALAN BATU BATA
		3	JALAN BUNTA
		4	SIMPANG INTAN
		5	SIMPANG PKS PT ADEI
		6	SIMPANG 6 PT ADEI

9. KECAMATAN TALANG MUANDAU

NO	KELURAHAN/ DESA		LOKASI PEMASANGAN ALAT PERAGA KAMPANYE
1.	TALANG MUANDAU	1	JL.JENDRAL SUDIRMAN KM 3 DESA BERINGIN
		2	JL SUNGAI KAYU API DESA KOTO PAIT BERINGIN
		3	JL KESEHATAN JALUR DUA DESA SERAI WANGI
		4	JL GAJAH MADA LAPANGAN VOLLY BALL DESA TASIK SERAI
		5	JL JURI KM.28 BATAS DESA TASIK SERAI & TASIK SERAI BARAT

2.	TASIK SERAI BARAT	1	JL. GAJAH MADA KM 21 SIMPANG DEPAN SEKOLAH SD
		2	JL. GAJAH MADA KM 25
		3	JL. GAJAH MADA KM 28 SIMPANG PEMDA
		4	JL. SIMPANG MEDAN
		5	JL. PEMDA KM 28 SIMPANG KILANG
3.	TASIK SERAI	1	JL. GAJAH MADA KM. 30 RT.02 RW.03
		2	JL. PINTU PADANG RT 03 RW 02
		3	JL. GAJAH MADA KM. 33 RT.02 RW 07
		4	JL. HASAN C. RT.04 RW 09
		5	JL. SUKA MAJU RT.02 RW.01
4.	SERAI WANGI	1	SIMPANG JL. ANGGREK
		2	SIMPANG JL. MELATI
		3	SIMPANG JL. KENANGA
		4	SIMPANG JL. MAWAR
		5	SIMPANG JL. KAMBOJA
5.	BERINGIN	1	DEPAN KANTOR BABINKANTIBMAS KM.1
		2	DEPAN KANTOR KEPALA DESA BERINGIN KM.2
		3	JL. SAWIT
		4	JL. SUNGAI KILI
		5	SIMPANG KM.54 DUSUN SUNGAI KILI
6.	KOTO PAIT BERINGIN	1	JL. JEND. SUDIRMAN RT 03/RW 01
		2	JL. JEND. SUDIRMAN RT 05/RW 01
		3	JL. SUNGAI KAYU API 02/RW 01
		4	JL. KMS 4 RT 04/RW 01
		5	JL. SULUK BONGKAL RT 02/RW 02
7.	MELIBUR	1	JL. KM 54 RT.01/RW.01
		2	JL. SEKIJANG RT.01/RW.02
		3	JL. DATUK BOMO RT.01/RW.01
		4	JL. DATUK BOMO RT.02/RW.01
		5	JL. SIMPANG TIGA RT.01/RW.02
8.	TASIK TEBING SERAI	1	JL. GAJAH MADA KM 68
		2	JL. GAJAH MADA KM 65
		3	JL. MALIN DUANO
		4	JL. TOBING SOAI
		5	JL. GAJAH MADA KM 64
9.	TASIK SERAI TIMUR	1	JL. SIMPANG BAMBU KM. 58 DEPAN KANTOR DESA TASIK SERAI TIMUR
		2	JL. ARIFIN K
		3	JL. GG FAMILI
		4	JL. PETALING JAYA
		5	JL. SIMPANG KANCIL
10.	KUALA PENASO	1	JL. DUSUN SERAI RT 03 RW 01
		2	DEPAN KANTOR KEPALA DESA KUALA PENASO
		3	JL. DUSUN JIAT KERAMAT
		4	JL. PENASO
		5	AULA DUSUN II JIAT KERAMAT

#### 10. KECAMATAN RUPAT

NO	KELURAHAN/ DESA		LOKASI PEMASANGAN ALAT PERAGA KAMPANYE
1.	DESA DARUL AMAN	1.	JL. SYECH AHMAD DAUD (DEPAN KANTOR DESA)
		2.	JL. TELUK TUNGKU DUSUN 3
2.	KEL. TANJUNG KAPAL	1.	SIMP. JL. PELABUHAN RORO
		2.	SIMP. TIGA TANJUNG KAPAL
3.	KEL. BATUPANJANG	1.	SIMPANG HARUN
		2.	SIMP. EMPAT JL. PEMUDA (DEKAT LAP. BOLA KAKI)
4.	KEL. TERKUL	1.	SIMP. EMPAT TERKUL (DEKAT GARDU PLN)
		2.	LAP. BOLA KAKI SUNGAI INJAB

5.	KEL. PERGAM	1.	SIMP. TIGA JL. H. SIHI
	DESA SUKARJO MESIM	2.	JL. IMAM SYAMSUDIN
6.		1.	JL. MASTARI PARET GELAM DUSUN 3
7.	DESA SRI TANJUNG	2.	JL. MASTARI (DEPAN KANTOR UED-SP)
8.	DESA TELUK LECAH	1.	LAP. SEPAK BOLA RT/RW 003/002 DUSUN 1 SRI TANJUNG
		1.	JL. RT 001
		2.	RT 004
9.	DESA PARIT KEBUMEN	1.	SIMP. EMPAT ARAH KANTOR DESA
		2.	LAP. BOLA KAKI
10.	DESA PANCUR JAYA	1.	LAP. BOLA KAKI
		2.	
11.	DESA DUNGUN BARU	1.	JL. TANAH RUNTUH DUSUN 1
		2.	SIMP. TIGA SUNGAI KOLAM DUSUN 3
12.	DESA PANGKALAN NYIRIH	1.	SIMP. EMPAT PKL. NYIRIH
		2.	JL. DUSUN 2
13.	DESA PANGKALAN PINANG	1.	JL. GONYEH SIMP. EMPAT RT/RW 005/003
		2.	JL. TUAN MAN JULING RT/RW 008/004
14.	DESA HUTAN PANJANG	1.	JL. PKL. BARU (DEPAN SEKRETARIAT PPS
		2.	JL. PKL. BARU (DEPAN KEDAI TIAR)
15.	DESA SUNGAI CINGAM	1.	DEPAN KANTOR DESA
		2.	SIMP. TIGA JL. ARAH KE PANTAI KETAPANG
16.	DESA MAKERUH	1.	SIMP. TIGA DEPAN LAP. BOLA
		2.	SIMP. TIGA JL. GAJAH MADA DUSUN SIMP. MAKMUR

11. KECAMATAN RUPAT UTARA

NO	KELURAHAN/ DESA	LOKASI PEMASANGAN ALAT PERAGA KAMPANYE
1	TANJUNG MEDANG	PERSIMPANGAN EMPAT JALAN RIAU DAN JALAN RUPAT
2	TELUK RHU	PERSIMPANGAN EMPAT JALAN ISMAIL ATAN DAN JALAN JENDRAL SUDIRMAN
3	TANJUNG PUNAK	PERSIMPANGAN EMPAT JALAN SUKAJADI DAN JALAN JENDRAL SUDIRMAN
4	PUTERI SEMBILAN	PERSIMPANGAN EMPAT JALAN PAHLAWAN DAN JALAN ANTARA
5	KADUR	PERSIMPANGAN EMPAT JALAN PAHLAWAN DAN JALAN NUSANTARA
6	HUTAN AYU	PERSIMPANGAN TIGA JALAN JENDRAL SUDIRMAN DAN JALAN SOEBRANTAS
7	TITI AKAR	BHATIN ANYANG DAN JALAN BHATIN DAUD
8	SUKA DAMAI	PERSIMPANGAN TIGA JALAN AHMAD NAWI, JALAN PERTANIAN DAN JALAN APEL

BENGKALIS, 20 SEPTEMBER 2018

KOMISI PEMILIHAN UMUM

KABUPATEN BENGKALIS

KEPALA





**KOMISI PEMILIHAN UMUM  
KABUPATEN ROKAN HILIR**

**KEPUTUSAN KOMISI PEMILIHAN UMUM KABUPATEN ROKAN HILIR**

NOMOR : 63/HK.03.1-Kpt/1407/KPU-Kab/IX/2018

**TENTANG  
PENETAPAN LOKASI PEMASANGAN ALAT PERAGA KAMPANYE  
DAN TEMPAT KAMPANYE RAPAT UMUM PEMILIHAN UMUM TAHUN 2019  
TINGKAT KABUPATEN ROKAN HILIR**

**KETUA KOMISI PEMILIHAN UMUM KABUPATEN ROKAN HILIR,**

- Menimbang : a. bahwa untuk memenuhi ketentuan Pasal 34 Ayat (3) Peraturan Komisi Pemilihan Umum Nomor 23 Tahun 2018 sebagaimana diubah dengan Peraturan Komisi Pemilihan Umum Nomor 28 Tahun 2018 Tentang Kampanye Pemilihan Umum;
- b. bahwa berdasarkan pertimbangan sebagaimana dimaksud dalam huruf a, perlu menetapkan Keputusan Komisi Pemilihan Umum Kabupaten Rokan Hilir tentang Penetapan Lokasi Pemasangan Alat Peraga Kampanye dan Tempat Kampanye Rapat Umum pada Pemilihan Umum Tahun 2019.
- Mengingat : 1. Undang-Undang Nomor 7 Tahun 2017 tentang Pemilihan Umum (Lembaran Negara Republik Indonesia Tahun 2017 Nomor 182, Tambahan Lembaran Negara Republik Indonesia Nomor 6109);
2. Peraturan Komisi Pemilihan Umum Nomor 7 Tahun 2017 tentang Tahapan, Program dan Jadwal Pemilihan Umum Tahun 2019 sebagaimana telah diubah dengan Peraturan Komisi Pemilihan Umum Nomor 5 Tahun 2018 tentang Perubahan atas Peraturan Komisi Pemilihan Umum Nomor 7 Tahun 2017 tentang Tahapan, Program dan Jadwal Pemilihan Umum Tahun 2019;
3. Peraturan Komisi Pemilihan Umum Nomor 23 Tahun 2018 sebagaimana diubah dengan Peraturan Komisi Pemilihan Umum Nomor 28 Tahun 2018 Tentang Kampanye Pemilihan Umum.

Memerhatikan : Berita Acara Rapat Pleno Komisi Pemilihan Umum Kabupaten Rokan Hilir Nomor : 89/PK.01-BA/1407/KPU-Kab/IX/2018 tanggal 21 September 2018 Tentang Lokasi Pemasangan Alat Peraga Kampanye dan Kampanye Rapat Umum pada Pemilihan Umum Tahun 2019.

**MEMUTUSKAN :**

Menetapkan :

KESATU : Menetapkan Lokasi Pemasangan Alat Peraga Kampanye dan Kampanye Rapat Umum pada Pemilihan Umum Tahun 2019 di Kabupaten Rokan Hilir sebagaimana terlampir dalam Surat Keputusan ini;

KEDUA : Keputusan ini mulai berlaku pada tanggal ditetapkan, dengan ketentuan apabila terjadi kekeliruan akan dilakukan perbaikan sebagaimana mestinya.

Ditetapkan di Bagansiapiapi  
Pada tanggal 21 September 2018

**KETUA KOMISI PEMILIHAN UMUM  
KABUPATEN ROKAN HILIR,**



**KASMER DAHLAN**

Lampiran

Keputusan Komisi Pemilihan Umum  
Kabupaten Rokan Hilir

Nomor : 63/HK.03.1-Kpt/1407/KPU-Kab/IX/2018

Tanggal : 21 September 2018

**LOKASI PEMASANGAN ALAT PERAGA KAMPANYE DAN KAMPANYE RAPAT UMUM  
PEMILIHAN UMUM TAHUN 2019 DI KABUPATEN ROKAN HILIR**

NO	KECAMATAN	JENIS DAN ALAT PERAGA KAMPANYE	TEMPAT DAN LOKASI	KET
1	Bangko	1. Baliho 2. Spanduk 3. Umbul-Umbul	<ul style="list-style-type: none"> <li>- Jl. Lintas Bagansiapiapi Ujung Tanjung kecuali areal Perkantoran Batu 6 ( dari kelurahan Bagan Punak s/d Kepenghuluan Labuhan Tangga Kecil</li> <li>- Jl. Perwira Pertigaaan Kantor Polsek Bangko Kel Bagan Kota</li> <li>- Jl. Aman Taman Kota Bagansiapiapi Kel Bagan Kota</li> <li>- Jl. Bintang Depan Pasar Pagi Kep Bagan Jawa</li> <li>- Jl. Bintang Ujung Depan Kantor Penghulu Bagan Jawa Pesisir</li> <li>- Simpang 200 Parit Aman Kep Parit Aman4</li> <li>- Jalan Lintas Serusa Depan Kilang Padi Kandar</li> <li>- Jl. Utama Depan lapangan Koni Kel, Bagan Barat</li> <li>- Jl. Pahlawan Depan Kantor PMK Kel Bagan Timur</li> <li>- Jl. Lintas Kecamatan Depan Puskesmas Bagan Punak</li> <li>- Jl. Pelabuhan Hulu Pertigaan Jembatan Sani Bagan Hulu</li> <li>- Jl. Pelabuhan baru Perigaan RM Nikmat Kel Bagan Barat</li> <li>- Jl. Perwira Gg. Gulama RT.01 RW.1 Kel. Bagan Kota</li> <li>- Taman Kota Kel. Bagan Kota</li> <li>- Jl. Nelayan Ujung RT. 04 RW. 01 Kel. Bagan Barat</li> <li>- Jl. Perdagangan RT.18 RW. 05 Kel. Bagan Barat</li> <li>- Jl. Pahlawan depan masjid raya kel. Bagan Timur</li> <li>- Jl. Sumatera depan pasar impress kel. Bagan Timur</li> <li>- Jl. Pahlawan depan jalan bulan kel. Bagan Hulu</li> <li>- Jl. Perwira simpang jalan bangko kel. Bagan hulu</li> <li>- Jl. Kecamatan depan puskesmas Bagan punak kel. Bagan Punak</li> <li>- Jl. Kecamatan dekat jembatan suhub ( BT-4) Kel. Bagan Punak</li> <li>- Jl. Poros serusa Kepenghuluan Serusa</li> <li>- Jl. Poros Serusa Kepenghuluan Serusa</li> <li>- Jl. Poros Simpang 200 Kepenghuluan Parit aman</li> <li>- Jl. Masjid Kepenghuluan Parit aman</li> <li>- Jl. Pusara depan masjid At-Takwa Bagan jawa</li> <li>- Jl. Pusara Hilir Kepenghuluan Bagan Jawa</li> </ul>	

			<ul style="list-style-type: none"> <li>- Jl. Pulau Baru, Kep. Bagan Jawa Pesisir</li> <li>- Jl. Simpang Jalan Jambu, Kep. Bagan Jawa Pesisir</li> <li>- Jl. Pusara II Kep. Bagan Punak Pesisir</li> <li>- Jl. Nelayan Kep. Bagan Punak Pesisir</li> <li>- Jl. Simpang Gong Kep. Bagan Punak Meranti</li> <li>- Jl. Parit Atmo Kep. Bagan Punak Meranti</li> <li>- Jl. Depan Kantor Penghulu Kep. Labuhan Tangga Hilir</li> <li>- Jl. Parit Cincin Kep. Labuhan Tangga Hilir</li> <li>- Jl. Bundaran Pedamaran Kep. Labuhan T. Besar</li> <li>- Jl. Parit Jawa Kep. Labuhan Tangga Besar</li> <li>- Jl. Simpang Parit Endang Kep. Labuhan T. Kecil</li> <li>- Jl. Simpang N-8 Kep. Labuhan Tangga Kecil</li> <li>- Jl. Poros Labuhan Tangga Baru ( Jlr 7)</li> <li>- Jl. Poros Labuhan Tangga Baru,</li> </ul>	
		1. Kampanye Rapat Umum	a. Lapangan Koni, Jalan Utama, Kel. Bagan Barat	
2	Bagan Sinembah	<ol style="list-style-type: none"> <li>1. Baliho</li> <li>2. Spanduk</li> <li>3. Umbul-Umbul</li> </ol>	<ul style="list-style-type: none"> <li>- Sepanjang Jl. Jenderal Sudirman / Jln. Lintas Riau-Sumut Kec. Bagan Sinembah</li> <li>- Jl. Lintas Makmur Jaya Bagan Sinembah Raya</li> <li>- Jl. Utama Bagan Sinembah simpang tiga sungai buaya Kel. Bagan Sinembah Kota</li> <li>- Jl. Utama Bagan Sinembah Kampung Harapan Kel. Bagan Sinembah Kota</li> <li>- Jl. MT. Haryono, Banbu Kuning Kel. Bahtera Makmur Kota</li> <li>- Jalan Jenderal Sudirman Kel. Bahtera Makmur Kota</li> <li>- Jl. Sungai Dua KM. 37 Kel. Balai Jaya Kota</li> <li>- Jl. Cinta Makmur KM. 39 Kel. Balai Jaya Kota</li> <li>- Jl. Simpang Pekan KM.26 Kel. Balam Sempurna Kota</li> <li>- Jl. Simpang SMK Teknologi Balam (Jl. Cendrawasih KM 24) Kel. Balam Sempurna Kota</li> <li>- Jl. Utama Tuanku Tambusai Dusun Bahagia Kep.Bagan Batu</li> <li>- Jl. Bukit Pembangunan dusun Perumnas Kep.Bagan batu</li> <li>- Jl. Utama Bagan Sinembah Dusun Salak Kep. Bagan Sinembah</li> <li>- Jl. Utama Buluh cina Dusun Bagan Sinembah</li> <li>- Jl. Simpang Pujud Kep. Bahtera Makmur</li> <li>- Jl. Perjuangan Dusun Bangun Rejo Kep. Bahtera Makmur</li> <li>- Jl. KM 36 Dusun kayangan Kep. Balai Jaya</li> <li>- Jl. Padat Karya Dusun Sungai Bacang Kep. Balai Jaya</li> <li>- Jl. Subaru Dusun simpang KM.31 Kep. Balam Sempurna</li> </ul>	

			<ul style="list-style-type: none"> <li>- Jl. Durian KM.26 Kep. Balam Sempurna</li> <li>- Jl. Dusun Simpang Kencana Kep. Pasir Putih</li> <li>- Jl. Simpang PJR Kep. Pasir Putih</li> <li>- Jl. Garuda Dusun Suka Jadi Kep. Pelita</li> <li>- Jl. Bangau Dusun Suka Jaya Kep. Pelita</li> <li>- Jl. Annas Maamun Simpang Jalan Durian Kep. Suka Maju</li> <li>- Jl. Annas Maamun Simpang jalan Duku Kep. Suka Maju</li> <li>- Jl. Poros Dusun Karya Mukti Kep. Kencana</li> <li>- Jl. Poros Dusun Karya Mulia Kep. Kencana</li> <li>- Jl. Merdeka Dusun karya Mukti Kep. Kencana</li> <li>- Jl. Masjid Dusun Sido Mulyo Kep. Lubuk Jawi</li> <li>- Jl. Syekh Bahruddin Dusun Mulyo Asri Kep. Lubuk Jawi</li> <li>- Jl. Jalur 2 Dusun Pagar Sari Kep. Bagan Bhakti</li> <li>- Jl. Jalur 4 Dusun Suka Mulya Kep. Bagan Bhakti</li> <li>- Jl. Jalur 3 Kep. Gelora</li> <li>- Jl. Jalur 4 Kep. Gelora</li> <li>- Jl. Semeru jalur 2 Kep. Bagan Manunggal</li> <li>- Jl. Touti Dusun Manunggal Kep. Bagan Manunggal</li> <li>- Jl. Utama Dusun Anugerah Kep. Bagan Sapta Permai</li> <li>- Jl. Utama Dusun Anugerah Kep. Bagan Sapta Permai</li> <li>- Jl. Diponegoro Dusun Panca Mukti Kep. Panca Mukti</li> <li>- Jl. Simpang Pesantren Dusun Sumber Mukti Kep. Panca Mukti</li> <li>- Jl. Sultan Syarif Kasim Dusun Panca Tunggal Dua Kep. Harapan Makmur</li> <li>- Jl. Pendidikan Dusun Panca Tunggal Satu Kep. Harapan makmur</li> <li>- Jl. Merpati Dusun Karya Abadi Kep. Salak</li> <li>- Jl. Perdamaian Dusun Karya Bhakti Kep. Salak</li> <li>- Jl. Boltrem Pekan Dusun Bolteram Pekan Kep. Bagan Sinembah Barat</li> <li>- Jl. Lintas Bagan Sinembah Barat - Panipahan Dusun Boltrem Jaya Kep. Bagan Sinembah Barat.</li> <li>- Jl. Rifai Aziz/ Simpang Ompong Kep. Bhakti Makmur</li> <li>- Jl. Cenderawasih Kep. Bhakti Makmur</li> <li>- Jl. Haji Muhammad Noor Kep. Pasir Putih Utara</li> <li>- Jl. Utama Kep. Pasir Putih Utara</li> <li>- Jl. Tekongan Maut Dusun Mutiara Jaya Kep. Jaya Agung</li> <li>- Jl. Kaswuari Simpang KM.10 Dusun Jaya makmur Kep. Jaya Agung</li> <li>- Jl. Mayjend. Ali Geno Dusun Sejahtera 1 Kep. Bhayangkara Jaya</li> <li>- Jl. Simpang mawar Dusun Sejahtera 2 Kep. Bhayangkara Jaya</li> <li>- Jl. Pelajar/ Utamal Dusun Sumber Sari II Kep. Harapan Makmur Selatan</li> </ul>	
--	--	--	--	--

			<ul style="list-style-type: none"> <li>- Jl. Utama II Dusun Sumber Sari II Kep. Harapan Makmur Selatan</li> <li>- Jl. Utama Dusun Meranti III Kep. Meranti Makmur</li> <li>- Jl. Simpang Tiga Dusun Meranti I Kep. Meranti Makmur</li> <li>- Jl. Balai Selamat Dusun Balai Selamat Kep. Pasir Putih Barat</li> <li>- Jl. Cempedak Dusun Bunut Kep. Pasir Putih Barat</li> <li>- Jl. Utama Pangkal Dusun Kampung Baru Kep. Bagan sinembah Timur</li> <li>- Jl. Utama Ujung Dusun Pematang Kulim Kep. Bagan Sinembah timur.</li> <li>- Jl. KM 35 Dusun Balam Jaya Kep. Balam jaya</li> <li>- Jl. KM 35 Dusun Balam Jaya Kep. Balam Jaya</li> </ul>	
		1. Kampanye Rapat Umum	<ol style="list-style-type: none"> <li>1. Lapangan Sepak Bola Jl. Sunan Gunung Jati - Bagan batu kota</li> <li>2. Lapangan Sepak Bola Kepenghuluan Bagan Sinembah Barat</li> <li>3. Lapangan Km. 39 Balai Jaya</li> </ol>	
3	Kubu Babussalam	<ol style="list-style-type: none"> <li>1. Baliho</li> <li>2. Spanduk</li> <li>3. Umbul-Umbul</li> </ol>	<ul style="list-style-type: none"> <li>- TELUK NILAP JAYA <ol style="list-style-type: none"> <li>1. Jl. Ujung Kubu</li> <li>2. Jl. Pembangunan</li> <li>3. Jl. Bakti</li> </ol> </li> <li>- TELUK NILAP <ol style="list-style-type: none"> <li>1. Jl. Jendral Sudirman Dekat Pesantren</li> <li>2. Jendral Sudirman Tengkola</li> <li>3. Jl. Jendral Sudirman Simpang M. Yakub</li> </ol> </li> <li>- SUNGAI MAJO <ol style="list-style-type: none"> <li>1. Jl. Jendral Sudirman Dorsemer</li> <li>2. Jl. Datuk Kabir Sebelum Kantor Penghulu</li> <li>3. Jl. Jatim Simpang Pos</li> </ol> </li> <li>- SUNGAI MAJO PUSAKO <ol style="list-style-type: none"> <li>1. Jl. Simpang alwasliyah</li> <li>2. Jl. Simpang Salik</li> <li>3. Jl. Simpang Pos</li> </ol> </li> <li>- RANTAU PANJANG KIRI <ol style="list-style-type: none"> <li>1. Jl. Jendral Sudirman Simpang Tanjung Masjid</li> <li>2. Jl. Jendral Sudirman Simpang Sidodadi</li> <li>3. Jl. Simpang 4 Manan</li> </ol> </li> <li>- RANTAU PANJANG KIRI HILIR <ol style="list-style-type: none"> <li>1. Jl. Kama rtp kiri hilir RT 02</li> <li>2. Jl. P.H. Salim Ujung</li> <li>3. Jl. H. Wan Abdullah RT 12</li> </ol> </li> <li>- SUNGAI PINANG <ol style="list-style-type: none"> <li>1. Jl. Pendidikan Simpang Karim</li> </ol> </li> </ul>	

			<ul style="list-style-type: none"> <li>2. Jl. Poros Simpang Pesantren</li> <li>3. Jl. Setia Budi Dekat lapangan</li> <li>- JOJOL <ul style="list-style-type: none"> <li>1. Jl. Poros</li> <li>2. Jl. Poros Simpang M. Nur</li> <li>3. Jl. Simpang 4 M. Nur dalam</li> </ul> </li> <li>- SUNGAI PANJI – PANJI <ul style="list-style-type: none"> <li>1. Jl. Poros Simpang 3 RT. 01 RW. 02</li> <li>2. Jl. Poros Simpang 4 RT. 01 RW. 03</li> <li>3. Jl. Simpang 4 Parit 1</li> </ul> </li> <li>- PULAU HALANG HULU <ul style="list-style-type: none"> <li>1. Jl. Utama RT 07</li> <li>2. Jl. Utama RT 04</li> <li>3. Jl. Utama RT 01</li> </ul> </li> <li>- PULAU HALANG BELAKANG <ul style="list-style-type: none"> <li>1. Jl. Pembangunan RT 06</li> <li>2. Jl. Lintas RT 07</li> <li>3. Jl. Budi Kesuma RT 04</li> </ul> </li> <li>- PULAU HALANG MUKA <ul style="list-style-type: none"> <li>1. Jl. Utama RT 03</li> <li>2. Jl. Pembangunan RT 05</li> <li>3. Jl. Utama RT 07</li> </ul> </li> </ul>	
		1. Kampanye Rapat Umum	<p>Lapangan Bola Kaki Stadion Mini Jl. Wan Najim Kep. Rantau Panjang Kiri</p> <p>Lapangan Bola Kaki Pemuda Teluk Nilap Kepenghuluan Teluk Nilap</p>	
4	Batu Hampar	<ul style="list-style-type: none"> <li>1. Baliho</li> <li>2. Spanduk</li> <li>3. Umbul-Umbul</li> </ul>	<ul style="list-style-type: none"> <li>- Jl.Lintas Bantaian</li> <li>- Jl.Lintas Bantayan Hilir</li> <li>- Jl.Lintas Sungai Sialang</li> <li>- Jl.Lintas Sungai Sialang Hulu</li> <li>- Jl.H.Anas Maamun</li> <li>- Jl.Pasar Senin Bantaian</li> <li>- Jl.Simpang Jembatan Bantaian</li> <li>- Jl.Parit Jawa</li> <li>- Jl.Pematang</li> <li>- Jl.Parit Datuk Dewa</li> <li>- Jl.Parit Datuk Bagan</li> <li>- Jl.Parit H.Zainal</li> <li>- Jl.Parit Ok.Hamzah</li> <li>- Jl.Parit 3</li> <li>- Jl.Parit 4</li> </ul>	

			<ul style="list-style-type: none"> <li>- Jl.Parit 5</li> <li>- Jl.Parit 6</li> <li>- Jl.Parit 7</li> <li>- Jl.Parit 8</li> <li>- Jl.Parit 9</li> <li>- Jl.Parit 10</li> <li>- Jl.Blok A</li> <li>- Jl.Blok B</li> </ul>	
		1. Kampanye Rapat Umum	<ul style="list-style-type: none"> <li>- Lapangan Bola Kaki Karya Bakti Jl. Masjid Bantaian</li> <li>- Lapangan Bola Kaki Putra Riau Jl. Lintas Bagansiapiapi – Bantaian</li> </ul>	
5	Pekaitan	<ol style="list-style-type: none"> <li>1. Baliho</li> <li>2. Spanduk</li> <li>3. Umbul-Umbul</li> </ol>	<ul style="list-style-type: none"> <li>- Jl. Poros Kecamatan</li> <li>- Jl. Pesisir</li> <li>- Jl. Poros Kepenghuluan Pedamaran</li> <li>- Jl. Pinang Kep. Rokan Baru Pesisir</li> <li>- Jl. Bahagia Kep. Rokan Baru Pesisir</li> <li>- Jl. Masjid Kep. Rokan Baru Pesisir</li> <li>- Jl. Utama Kep. Rokan Baru Pesisir</li> <li>- Jl. Rambutan Kep. Rokan Baru Pesisir</li> <li>- Jl. Nagka Kep. Rokan Baru Pesisir</li> <li>- Jl. Poros Kep. Karya Mulya Sari</li> <li>- Jl. Rambutan Kep. Karya Mulya Sari</li> <li>- Jl. Utama Kep. Karya Mulya Sari</li> <li>- Jl. Suka Damai Kep. Karya Mulya Sari</li> <li>- Jl. Suka Maju Kep. Karya Mulya Sari</li> <li>- Jl. Pepaya Kep. Karya Mulya Sari</li> <li>- Jl. Mangga Kep. Karya Mulya Sari</li> <li>- Jl. Poros Kep. Rokan Baru</li> <li>- Jl. Nila Kep. Rokan Baru</li> <li>- Jl. Kantil Kep. Rokan Baru</li> <li>- Jl. Pelajar Kep. Rokan Baru</li> <li>- Jl. Pamea Kep. Teluk Bano II</li> <li>- Jl. Poros Dusun Suka Damai Kep. Teluk Bano II</li> <li>- Jl. Pembangunan Kep. Teluk Bano II</li> <li>- Jl. Wira Karya Kep. Teluk Bano II</li> <li>- Jl. Poros Kep. Suak Temenggung</li> <li>- Jl. Rokan I Kep. Suak Temenggung</li> <li>- Jl. Rokan II Kep. Suak Temenggung</li> <li>- Jl. Sumber Sari Kep. Suak Temenggung</li> <li>- Jl. Poros Hilir Kep. Pedamaran</li> </ul>	

			<ul style="list-style-type: none"> <li>- Jl. Poros Hulu Kep. Pedamaran</li> <li>- Jl. Suka Maju Hulu Kep. Pedamaran</li> <li>- Jl. Karya Makmur Kep. Pedamaran</li> <li>- Jl. Suka Jadi Kep. Pedamaran</li> <li>- Jl. Damai Kep. Pedamaran</li> <li>- Jl. Keluarga Kep. Pedamaran</li> <li>- Jl. Teladan Kep. Pedamaran</li> <li>- Jl. Mawar Kep. Suak Air Hitam</li> <li>- Jl. Hamdan Kep. Suak Air Hitam</li> <li>- Jl. Camar Kep. Suak Air Hitam</li> <li>- Jl. Cenderawasih Kep. Suak Air Hitam</li> <li>- Jl. Poros Kep. Suak Air Hitam</li> <li>- Jl. Simpang Berombang Tunggal Kep. Suak Air Hitam</li> <li>- Jl. Pusara Kep. Suak Air Hitam</li> <li>- Jl. Nelayan Kep. Suak Air Hitam</li> <li>- Jl. Poros SD 05 Kep. Sei Besar</li> <li>- Jl. Kuntulanak Kep. Sei Besar</li> <li>- Jl. Payung Kaki Kep. Sei Besar</li> <li>- Jl. Jend. Sudirman Kep. Sei Besar</li> <li>- Jl. Penghulu Nordin Kep. Pekaitan</li> <li>- Jl. Pertemuan Kep. Pekaitan</li> <li>- Jl. SP I Kep. Pekaitan</li> <li>- Jl. B Kep. Pekaitan</li> <li>- Jl. Jend. Sudirman Kep. Kubu I</li> <li>- Jl. Masjid Kep. Kubu I</li> <li>- Jl. Cenderawasih Kep. Kubu I</li> <li>- Jl. Pattimura Kep. Kubu I</li> <li>- Jl. Poros Kep. Kubu I</li> </ul>	
		1. Kampanye Rapat Umum	<ul style="list-style-type: none"> <li>- Lapangan Sepak Bola Bung Tono Jl. Poros Suak Temenggung</li> <li>- Lapangan Sepak Bola Rimba Jaya Jl. Poros Rokan Baru</li> </ul>	
6	Bangko Pusako	<ol style="list-style-type: none"> <li>1. Baliho</li> <li>2. Spanduk</li> <li>3. Umbul-Umbul</li> <li>4. Kampanye Rapat Umum</li> </ol>	<ul style="list-style-type: none"> <li>- Jl. HAnnas Ma'amun Depan Stadion Kelurahan Bangko Kanan</li> <li>- Jl. Lintas Riau Sumut Depan Lapangan Bola Kaki Datuk Sungai</li> <li>- Rumbia Kepenghuluan Bangko Sempurna</li> <li>- Jl. Guru Zainal Cantik Kelurahan Bangko Kanan</li> <li>- Jl. H. Annas Ma'amun Samping Pasar Minggu Kelurahan Bangko Kiri</li> <li>- Jl. Penghulu Usman Simpang Suka jadi Kelurahan Bangko Kiri</li> <li>- Jl. Lintas Riau Sumut KM.21 Gang Asahan Kepenghuluan</li> </ul>	

			<ul style="list-style-type: none"> <li>- Bangko Sempurna</li> <li>- Jl. Lintas Riau Sumut Simpang jalan Sempurna Kepenghuluan Bangko Jaya</li> <li>- Jl. Lintas Riau Sumut KM.8 Kepenghuluan Bangko Jaya</li> <li>- Jl. Lintas Riau Sumut KM.16 Simpang Jalan Dairi Kepenghuluan Bangko Bakti</li> <li>- Jl. Lintas Riau Sumut KM.14 Kepenghuluan Bangko Bakti</li> <li>- Jl. Hangtuah Kepenghuluan Bangko Pusaka</li> <li>- Jl. Prosek Simpang Dusun Mulyo Makmur Kepenghuluan Bangko Pusaka</li> <li>- Jl. H. Annas Ma'amun Simpang Jalan H. Amat Ali Kepenghuluan Sungai Manasib</li> <li>- Jl. H. annas Ma'amun Jembatan N.12 Kepenghuluan Sungai Manasib</li> <li>- Jl. Lintas Riau Sumut Depan Lapangan Bola Kaki Datuk Sungai Rumbia Kepenghuluan Bangko Sempurna</li> <li>- Jl. Lintas Teluk Bano.1 Pekaitan Simpang Tiga Kelompok Tani Kepenghuluan Teluk Bano.1</li> <li>- Jl. Poros Kepenghuluan Teluk Bano.1</li> <li>- Jl. Poros Bangko Makmur Kepenghuluan Bangko Makmur</li> <li>- Jl. Depan Bola Kaki Kepenghuluan Bangko Makmur</li> <li>- Jl. Sempurna Kepenghuluan Pematang Damar</li> <li>- Jl. Pondok 3 Kepenghuluan Pematang Damar</li> <li>- Jl. Lintas Riau sumut Samping Pasar Pematang Ibul Kepenghuluan Pematang Ibul</li> <li>- Jl. Pendekar bahan Kepenghuluan Pematang Ibul</li> <li>- Jl. H. Annas Ma'amun Simpang PKS Kepenghuluan Bangko Mukti</li> <li>- Jl. Perbatasan Bangko Mukti Bangko Makmur</li> <li>- Jl. Lintas Riau Sumut KM.2 Kepenghuluan Bangko Permata</li> <li>- Jl. Lintas Riau Sumut KM.6 Kepenghuluan Bangko Permata</li> <li>- Jl. Nasional Dsn Bourtreem Kepenghuluan Bangko Lestari</li> <li>- Jl. Lintas Riau Sumut Gang Jengkol Kepenghuluan Bangko Lestari</li> <li>- Jl. Cinta Damai Simpang Buntu Kepenghuluan Bangko Balam</li> <li>- Jl. Cinta Damai Stapal Kep.Bangko Balam</li> <li>- Jl. Gunung Mas Raya Simpang Perumahan Kepenghuluan Bangko Mas Raya</li> <li>- Jl. Gunung Mas Raya Kepenghuluan Bangko Mas Rya</li> <li>- JL. HAnnas Ma'amun Depan Stadion Kelurahan Bangko Kanan</li> </ul>	
--	--	--	---	--

			<ul style="list-style-type: none"> <li>- 2. Jl. Lintas Riau Sumut Depan Lapangan Bola Kaki Datuk Sungai Rumbia Kepenghuluan Bangko Sempurna</li> <li>- Jl. H. Annas Ma'amun Lapangan Stadion Datuk Rumbia Kelurahan Bangko Kanan</li> </ul>	
		1. Kampanye Rapat Umum	<p>Lapangan stadion Datuk Rumbia Jl. Annas makmum Kelurahan bangko Kanan</p> <p>Depan lapangan Bola kaki Datuk Sungai Rumbia Jl. Lintas Riau – Sumut Kepenghuluan bangko Sempurna</p>	
7	Pujud	<ol style="list-style-type: none"> <li>1. Baliho</li> <li>2. Spanduk</li> <li>3. Umbul-Umbul</li> <li>4. Kampanye Rapat Umum</li> </ol>	<ul style="list-style-type: none"> <li>- 1 KASANG BANGSAWAN 1. Depan lapangan sepak bola</li> <li>- Pematang Sawah Bawah</li> <li>- RW 08, Kasang Bangsawan</li> <li>- Lapangan Bola Desa Kasang</li> <li>- Bangsawan</li> <li>- Depan Pasar Sabtu Jl. Keluarga,</li> <li>- Kasang Bangsawan Muda</li> <li>- Lapangan Bola Desa Tanjung</li> <li>- Medan</li> <li>- Pasar Pekan Teluk Nayang</li> <li>- Simpang Tiga Suka Mulya</li> <li>- 3 AIR HITAM 1. Depan Pasar Selasa Jl. Pasar Air</li> <li>- Hitam</li> <li>- Depan Lapangan Sepak Bola,</li> <li>- Ulak Kembahang</li> <li>- 4 AKAR BELINGKAR 1. Dusun Jadi Mulya II</li> <li>- 2. Dusun Belingkar Makmur</li> <li>- 5 BABUSSALAM ROKAN 1. Simpang 4 (empat) Pasar Senin</li> <li>- Dusun I</li> <li>- 2. Simpang 4 (empat) Dusun III</li> <li>- Babussalam Rokan</li> <li>- 6 SUKAJADI</li> <li>- Dusun I Sukajadi</li> <li>- Dusun V Teladan</li> <li>- 7 PUJUD</li> <li>- Simpang 4 (empat) Kampung</li> <li>- Tiga, Jl. Jendral Sudirman Pujud</li> <li>- Simpang 3 (tiga) dusun</li> <li>- Pematang silim Jl. Lintas</li> </ul>	

			<ul style="list-style-type: none"> <li>- Pematang Genting</li> <li>- 8 PERKEBUNAN SIARANGARANG</li> <li>- Simpang Dusun II Pondok II</li> <li>- Simpang Dusun III Emplasmen</li> <li>- 9 PERKEBUNAN TANJUNG MEDAN 1. Dusun I</li> <li>- Dusun V</li> <li>- 10 PONDOK KRESEK 1. Simpang Tiga Jl. Tambusai</li> <li>- Dusun I Pondok Kresek</li> <li>- Simpang Badak Dusun II</li> <li>- Pondok Kresek</li> <li>- 2 TELUK NAYANG 3. Lapangan Bola Desa Teluk nayang</li> <li>- 11 PUJUD SELATAN 1. Jl. Masjid Simpang Jembatan</li> <li>- Sawah</li> <li>- Jl. KH. Manan Sampai Kantor</li> <li>- Lurah Pujud Selatan</li> <li>- 12 PUJUD UTARA 1. jl. utama dusun I sukajadi</li> <li>- (pasar rabu)</li> <li>- 2. Jl. PKS PTPN-V Tanjung Medan</li> <li>- (pasar senin) Dusun II Hulu</li> <li>- Bangko</li> <li>- 13 SEI MERANTI 1. Dusun Tebing Tinggi I</li> <li>- , Sei Meranti</li> <li>- 2. Dusun Jadi Mulya II</li> <li>- , Sei Meranti</li> <li>- 14 SEI MERANTI DARUSSALAM</li> <li>- Dusun III Suka Damai</li> <li>- , Sei Meranti Darussalam</li> <li>- Dusun II Suka Makmur</li> <li>- Sei Meranti Darussalam</li> <li>- 15 SIARANGARANG 1. Simpang 3 (tiga) RM. Minang Jl.</li> <li>- Panglima Nyarang</li> <li>- Jl. Ulak Bengkuang I Dusun</li> <li>- Kenopan, Siarangarang Rokan</li> <li>- 16 SRI KAYANGAN 1. Simpang Satiok Dusun I Suka Maju</li> <li>- 2. Simpang Kampret Dusun IV</li> <li>- Pulo Tembusu, Sri Kayangan</li> <li>- 17 SUNGAI PINANG 1. Jl. Syech Muhd Khotib Dusun II</li> <li>- Pujud Tua Hulu</li> <li>- 2. Jl. Banjar Panjang Dusun V RT</li> <li>- SUNGAI TAPAH 1. Jl. Sungai Tapah</li> <li>- Dusun Sungai Tapah</li> </ul>	
--	--	--	---	--

			<ul style="list-style-type: none"> <li>- 2. Jl. Lubuk Bandung</li> <li>- Dusun Lubuk Bandung</li> <li>- 19 TANGGA BATU 1. Simpang Wonogiri Dusun II Jati Mulya</li> <li>- 2. Simpang 3 (tiga) Jl. Thamrin</li> <li>- Tangga Batu</li> <li>- 20 TANJUNG MEDAN 1. Simpang 4 (empat) Dusun Simpang Tugu, Tanjung Medan</li> <li>- 2. Simpang 3 (tiga) Dusun Bagan Nenas, Kep. Bagan Nenas</li> <li>- 21 TANJUNG MEDAN BARAT 1. Simpang Dusun 5 Tanjung Makmur</li> <li>- 2. Simpang Dusun I Bagan Ubi</li> <li>- 22 TANJUNG MEDAN UTARA</li> <li>- Dusun V Rejosari,</li> <li>- Dusun IV Rejosari</li> <li>- 23 TANJUNG SARI 1. Depan Pasar Pekan, Tanjung Sari</li> <li>- Depan Lapangan Sepak Bola,</li> <li>- Tanjung Sari.</li> </ul>	
		1. Kampanye Rapat Umum	<p>Lapangan Sepak Bola Kepenghuluan Kasang bangsawan</p> <p>Lapangan Sepak Bola Kepenghuluan tanjung medan</p>	
8	Sinaboi	<ol style="list-style-type: none"> <li>1. Baliho</li> <li>2. Spanduk</li> <li>3. Umbul-Umbul</li> </ol>	<p>Kepenghuluan Sungai Nyamuk</p> <ul style="list-style-type: none"> <li>- Jl. Poros Kep. Sungai Nyamuk</li> <li>- Jl. Meranti Kep. Sungai nyamuk</li> <li>- Jl. Penghulu Rahmad Kep. Sungai Nyamuk</li> </ul> <p>Kepenghuluan Raja Bejamu</p> <ul style="list-style-type: none"> <li>- Jl. Poros Kep. Raja Bejamu</li> <li>- Jl. Raja Muda Kep. Raja Bejamu</li> <li>- Jl. Sukajadi Kuala Kep. Raja Bejamu</li> </ul> <p>Kepenghuluan Sungai Bakau</p> <ul style="list-style-type: none"> <li>- Jl. Poros Kep. Sungai Bakau</li> <li>- Jl. Nelayan Kep. Sungai Bakau</li> <li>- Jl. Kampung Aman Kep. Sungai Bakau</li> </ul> <p>Kepenghuluan Darussalam</p> <ul style="list-style-type: none"> <li>- Jl. Lintas Sinaboi-Dumai Kep. Darussalam</li> </ul>	

			<ul style="list-style-type: none"> <li>- Jl. Darussalam Kep. Darussalam</li> <li>- Jl. Simpang Sentosa Kep. Darussalam</li> </ul> <p>Kepenghuluan Sinaboi</p> <ul style="list-style-type: none"> <li>- Jl. Poros Kep. Sinaboi</li> <li>- Jl. Syuhada Kep. Sinaboi</li> <li>- Jl. MDA Kep. Sinaboi</li> </ul> <p>Kelurahan Sinaboi Kota</p> <ul style="list-style-type: none"> <li>- Jl. Utama Kel. Sinaboi Kota</li> <li>- Jl. Pembangunan Kel. Sinaboi Kota</li> <li>- Jl. Laut Kel. Sinaboi Kota</li> </ul>	
		1. Kampanye Rapat Umum	<ul style="list-style-type: none"> <li>- Lapangan Bola Kaki Pemuda Jl. Poros RT.01 Kepenghuluan Sungai Nyamuk</li> <li>- Lapangan Bola kaki Jl. Inpres Kepenghuluan Raja Bejamu</li> <li>- Lapangan Bola Kaki Jl. Syuhada Kepenghuluan Sinaboi</li> </ul>	
9	Tanah Putih	<ol style="list-style-type: none"> <li>1. Baliho</li> <li>2. Spanduk</li> <li>3. Umbul-Umbul</li> </ol>	<ul style="list-style-type: none"> <li>- Jl. Simpang Solah Kelurahan Cempedak Rahuk</li> <li>- Jl. Lintas Ujung Tanjung – bagansiapiapi</li> <li>- Jl. Lintas Riau –Sumut Simpang Manggala Junction</li> <li>- Jl. Tuanku Tambusai Sekitarnya Kel. Sedinginan</li> <li>- Jl. Simpang Mutiara Kel. Banjar XII</li> <li>- Jl. Simpang Benar Kel. Cempedak Rahuk</li> <li>- Jl. Tuanku Tambusai Teluk Mega Kep. Teluk Mega</li> <li>- Jl. Putri Hijau Kep. Sintong</li> <li>- Jl. Putri hijau Kep. Sintong Pusaka</li> <li>- Jl. Putri Hijau Kep. Sintong Bhakti</li> <li>- Jl. Lintas Manggala Kep. Sintong Makmur</li> <li>- Jl. Babul Huda Kep. Sikeladi</li> <li>- Jl. Pasukan Harimau Kep. Sikeladi Hilir</li> <li>- Jl. Lintas Pujud Kep. Manggala Sakti</li> <li>- Jl. Lintas Manggala Kep. Manggala Sempurna</li> <li>- Jl. Lintas manggala- Pujud Kep. Manggala Teladan</li> <li>- Jl. KH. Jalaludin Kep. Putat</li> <li>- Jl. Lintas Riau – Sumut Kep. Ujung Tanjung</li> <li>- Jl. Pelabuhan Kep. Rantau Bais</li> <li>- Jl. Simpang Impah Kep. Teluk Berembun</li> <li>- Jl. Tuanku Tambusai Mumugo Kep. Mumugo</li> </ul>	
		1. Kampanye Rapat Umum	Lapangan KOGOR Kepenghuluan Teluk Mega	

10	Tanah Putih Tanjung Melawan	<ol style="list-style-type: none"> <li>1. Baliho</li> <li>2. Spanduk</li> <li>3. Umbul-Umbul</li> </ol>	<p>Jl. Lintas Ujung Tanjung Bagan Siapiapi - Kel. Melayu Besar Kota          Jl. Permai - Kep. Melayu Besar          Jl. Jend. Sudirman - Kep. Melayu Besar          Jl. Arjuna          Jl. Ciku - Kep. Melayu Besar          Jl. Parit Alai - Kep. Melayu Besar          Jl. Datuk Sanggo          Jl. Syek Zainuddin - Kep. Melayu Besar          Jl. Tugu - Kep. Melayu Besar          Jl. Kepenghuluan Melayu Tengah          Jl. Kepenghuluan Batu Hampar          Jl. Kepenghuluan Mesah          Jl. Parit Karim Seberang - Kep. Mesah          Jl. Kepenghuluan Labuhan Papan          Jl. Parit Jawa - Kep. Labuhan Papan          Jl. Lintas Ujung Tanjung Bagan Siapiapi - Kel. Melayu Besar Kota          Jl. Permai - Kep. Melayu Besar          Jl. Jend. Sudirman - Kep. Melayu Besar          Jl. Arjuna          Jl. Ciku - Kep. Melayu Besar          Jl. Parit Alai - Kep. Melayu Besar          Jl. Datuk Sanggo          Jl. Syek Zainuddin - Kep. Melayu Besar          Jl. Tugu - Kep. Melayu Besar          Jl. Kepenghuluan Melayu Tengah          Jl. Kepenghuluan Batu Hampar          Jl. Kepenghuluan Mesah          Jl. Parit Karim Seberang - Kep. Mesah          Jl. Kepenghuluan Labuhan Papan          Jl. Parit Jawa - Kep. Labuhan Papan</p>	
		<ol style="list-style-type: none"> <li>1. Kampanye Rapat Umum</li> </ol>	<p>Lapangan H. Zaipuddin Jl. Lintas Ujung Tanjung-Bagansiapiapi, Kel. Melayu Besar Kota          Lapangan Futsal Kampung Melati Jl. Lintas Ujung Tanjung-Bagansiapiapi, Kel. Melayu Besar Kota          Lapangan Bola Volly Gedung Pemuda - Melayu Besar Jl. Jend. Sudirman RT. 05 RW. 01 - Kep. Melayu Besar          Lapangan Bola Kaki Permai -Melayu Besar Jl. Bagan - Kep. Melayu Besar          Lapangan Bola Kaki Tobe Jl. Ciku - Kep. Melayu Besar          Lapangan Futsal Tobe Jl. Ciku - Kep. Melayu Besar          Lapangan Badminto Pulau Pokan Jl. Parit Kaji RT.19 RW. 04 Kep. Melayu Besar</p>	

			<p>Lapangan Badminton Parit Alai Jl. Parit Alai RT 26 RW. 5 Kep. Melayu Besar</p> <p>Lapangan Bola Poly Parit Alai RT. 27 RW. 06 Kep. Melayu Besar</p> <p>Lapangan Parit Karim Jl. Parit Karim Seberang</p> <p>Lapangan Bola Kaki Labuhan Papan JL. Parit Jawa RT. 05 RW. 01 - Kep. Melayu Besar</p>	
11	Rimba Melintang	<ol style="list-style-type: none"> <li>1. Baliho</li> <li>2. Spanduk</li> <li>3. Umbul-Umbul</li> </ol>	<p>Jl. Jauhari Mais Simp. Rimbo</p> <p>Jl. Simp. Poros</p> <p>Jl. Lokasi Panjang</p> <p>Jl. Simp. Poros</p> <p>Jl. Teluk Bakung</p> <p>Jumrah</p> <p>Jl. Lintas Bagansiapiapi</p> <p>Jl. Tikungan Maut</p> <p>Jl. H. Solam Rt. 003</p> <p>Jl. Lintas Bagansiapiapi</p> <p>Jl. Depan Kantor Penghulu</p> <p>Jl. Suka Jadi Simp. 3 Dalam</p> <p>Karya Mukti</p> <p>Jl. H. Anas Maamun</p> <p>Jl. H. Anas Maamun Simp. Sekudung</p> <p>Jl. Jambu</p> <p>Jl. Swadaya</p> <p>Jl. Makerti</p> <p>Teluk Pulau Hulu</p> <p>Jl. Lintas Bagansiapiapi</p> <p>Jl. Tuk Jatin Pasar Kamis</p> <p>Jl. Dusun Darussalam</p> <p>Jl. Dusun Al-Wahdah</p> <p>Jl. Pasar Sabtu</p> <p>Teluk Pulau Hilir</p> <p>Jl. Lintas Bagansiapiapi</p> <p>Jl. Parit Kibus</p> <p>Jl. Hidayah</p> <p>Jl. Lintas Bagansiapiapi</p> <p>Lenggadai Hulu</p> <p>Jl. Lintas Bagansiapiapi</p> <p>Jl. Datuk Imam Kamso</p> <p>Jl. Penghulu M. Noor</p> <p>Jl. Penghulu Layan</p> <p>Jl. Penghulu Nurdin</p> <p>Jl. Lintas Bagansiapiapi</p>	

		<p>Lenggadai Hilir          Jl. Lintas Bagansiapiapi          Jl. Lintas Bagansiapiapi Rt. 004          Jl. Lintas Bagansiapiapi Rt. 005          Jl. Lintas Bagansiapiapi Rt. 008          Jl. Lintas Bagansiapiapi Rt. 010          Mukti Jaya          Jl. Lintas Bagansiapiapi          Jl. Utama          Jl. Pendidikan          Jl. Al-Huda          Jl. Lintas Bagansiapiapi          Seremban Jaya          Jl. Lintas Bagansiapiapi          Jl. Dairi          Jl. Karya          Jl. Suka Mulya          Jl. Besi          Jl. Lintas Bagansiapiapi          Harapan Jaya          Jl. Kep. Harapan Jaya          Jl. Rt. 002 Samping Kantor Penghulu          Jl. Rt. 003          Jl. Rt. 004 Kampung Tempel          Jl. Rt. 005          Jl. Rt. 006          Pematang Botam          Jl. Kep. Pematang Botam          Jl. Simp. Poros          Jl. Simp. Tengki.          Jl. Seroja          Jl. Sido Bangun          Jl. Kantor Penghulu          Pematang Sikek          Jl. Lintas Bagansiapiapi          Jl. Hidayah          Jl. Karya Mekar          Jl. Imam Tatoe</p>	
	1. Kampanye Rapat Umum	Lapangan Bola kaki Kepenghuluan Harapan Jaya	

12	Pasir Limau Kapas	<ol style="list-style-type: none"> <li>1. Baliho</li> <li>2. Spanduk</li> <li>3. Umbul-Umbul</li> </ol>	<ul style="list-style-type: none"> <li>- Jl. Bhakti Kep. Panipahan</li> <li>- Jl. Bhakti Kep. Panipahan Darat</li> <li>- Jl. Swadaya Kep. Panipahan Laut</li> <li>- Jl. Karya Kep. Teluk Pulai</li> <li>- Jl. Inpress Kep. Pasir Limau Kapas</li> <li>- Jl. WT. Hasyim Kep. Sungai Daun</li> <li>- Jl. KH. Ibrahim Kep. Pulau Jemur</li> <li>- Jl. Bhakti Simpang jalan Bujaksana Kel Panipahan</li> <li>- Jl. Bhakti Kep. Panipahan Darat</li> <li>- Jl. Swadaya Kep. Panipahan Laut</li> <li>- Jl. Lintas Sungai Ular menuju Pasir Limau Kapas Kep. Panipahan laut</li> <li>- Jl. Karya Simpang Jalan kuburan Cina Kep. Teluk Pulai</li> <li>- Jl. Inpress Kep. Pasir Limau Kapas</li> <li>- Jl. WT. Hasyim Kep. Sungai Daun</li> <li>- Jl. KH. Ibrahim Kep. Pulau Jemur.</li> </ul>	
		<ol style="list-style-type: none"> <li>1. Kampanye Rapat Umum</li> </ol>	Lapangan Bundaran , Jl. Bundaran Kep. Panipahan Darat	
13	Rantau Kopar	<ol style="list-style-type: none"> <li>1. Baliho</li> <li>2. Spanduk</li> <li>3. Umbul-Umbul</li> </ol>	<ul style="list-style-type: none"> <li>- Jl. Jend. Sudirman Kelurahan Rantau Kopar</li> <li>- Jl. Sultan Sarif Kasim Kel. Rantau Kopar</li> <li>- Jl. Subrantas Kel. Rantau Kopar</li> <li>- Jl. Bukhari Kel. Rantau Kopar</li> <li>- Jl. Datuk Syamsudin Kel. Rantau Kopar</li> <li>- Jl. Madrasah Kel. Rantau Kopar</li> <li>- Jl. Ahmad Yani Kel. Rantau Kopar</li> <li>- Jl. Flamboyan Kel. Sungai Rangau</li> <li>- Jl. Lestari Kel. Sungai Rangau</li> <li>- Jl. Cendana Kel. Sungai Rangau</li> <li>- Jl. Kirana Kel. Sungai Rangau</li> <li>- Jl. Madrasah Kep. Bagan Cepedak</li> <li>- Jl. Lintas Sekapas Kep. Bagan Cepedak</li> <li>- Jl. Pinang Sebatang Kep. Bagan Cepedak</li> <li>- Jl. Rambutan Kep. Bagan Cepedak</li> <li>- Jl. Kayangan Kep. Sekapas</li> <li>- Jl. Limbat dusun Kasang Kep. Sekapas</li> <li>- Jl. Simpang Tiga Kelurahan. Rantau Kopar</li> <li>- Jl. Subrantas Lapangan Bola Kaki Kel. Rantau Kopar</li> <li>- Jl. Persimpangan Kopar Kel. Rantau Kopar</li> <li>- Jl. Sultan Syarif Kasim (simpang Jalan ) Kel. Rantau Kopar</li> <li>- Jl. Flamboyan Kel. Sungai Rangau</li> <li>- Jl. Lestari Kel Sungai Rangau</li> <li>- Jl. Cendana, Jl. Kirana Kel. Sungai Rangau</li> </ul>	

			<ul style="list-style-type: none"> <li>- Jl. Lintas Sekapas Kep. Bagan cepadak</li> <li>- Jl. Madrasah kep. Bagan Cempedak</li> <li>- Jl. Kayangan Kep. Sekapas</li> <li>- Jl. Lintas Sekapas (Jembatan Sekapas) Kep. Sekapas</li> </ul>	
		1. Kampanye Rapat Umum	<p>Lapangan Bola Kaki Jl. Subrantas Kelurahan Rantau Kopar  Lapangan Bola Kaki Jl. Flamboyan Kepenghuluhan Sungai Rangau  Lapangan Bola Kaki Jl. Lintas Sekapas Kepenghuluhan Sekapas</p>	
14	Kubu	<ol style="list-style-type: none"> <li>1. Baliho</li> <li>2. Spanduk</li> <li>3. Umbul-Umbul</li> </ol>	<ul style="list-style-type: none"> <li>-</li> <li>- Jl. Lintas Pesisir Kepenghuluhan teluk Piyai</li> <li>- Jl. Jl Parit Umar Kepenghuluhan Sungai Kubu Hulu</li> <li>- Jl. Parit Tuan Amat Kepenghuluhan Sungai segajah</li> <li>- Jl. Kelurahan Teluk merbau</li> <li>- Jl. Rantau Panjang Kanan</li> <li>- Jl. Sungai Kubu</li> <li>- Jl. Sungai Kubu Hulu</li> <li>- Jl. Teluk Piyai</li> <li>- Jl. Teluk Piyai Pesisir</li> <li>- Jl. Sungai Segajah</li> <li>- Jl. Sungai segajah Jaya</li> <li>- Jl. Sungai segajah makmur</li> <li>- Jl. Tanjung leban</li> </ul>	
		1. Kampanye Rapat Umum	<p>Lapangan Sepak Bola Jl. Lintas Pesisir Kepenghuluhan Teluk Piyai  Lapangan Sepak Bola Jl. Parit Umar Kep. Sungai Kubu Hulu  Lapangan Sepak bola Jl. Parit Tuan Amat Kepenghuluhan sungai segajah</p>	
15	Simpang Kanan	<ol style="list-style-type: none"> <li>1. Baliho</li> <li>2. Spanduk</li> <li>3. Umbul-Umbul</li> </ol>	<ul style="list-style-type: none"> <li>- Jl. Jend. Sudirman Kep.Simpang Kanan</li> <li>- Jl. Simpang SKI</li> <li>- Jl. Depan kantor Camat Simpang Kanan</li> <li>- Jl. Tugu Simpang Kanan</li> <li>- Jl. Tugu Perbatasan Simpang kanan</li> <li>- Jl. Tugu Sampan Sulun</li> <li>- Jl. Pekan simpang kanan</li> <li>- Jl. M. Yamin</li> <li>- Jl. Simpang TJ</li> <li>- Jl. Simpang bukit 2</li> </ul>	

			<ul style="list-style-type: none"><li>- Jl. Diponegoro</li><li>- Jl. Simpang PT. INTI PRONA</li><li>- Jl. Pembangunan Kep. Bagan Nibung</li><li>- Jl. Pemukiman Kep. Bagan Nibung</li><li>- Jl. Kartini Kep Bagan Nibung</li><li>- Jl. Hang Tuah Kep. Bagan Nibung</li><li>- Jl. Sultan Srif Kasim Kep. Bagan Nibung</li><li>- Jl. Tugu DKI Kep. Bagan Nibung</li><li>- Jl. Simpang Leter L Kep. Bagan Nibung</li><li>- Jl. Simpang Bubusan Kep. Bagan Nibung</li><li>- Jl. Pekan Bagan Nibung Kep. Bagan Nibung</li><li>- Jl. Depan Kantor Penghulu Kep. Bagan Nibung</li><li>- Jl. PT Permata Kep. Bagan Nibung</li><li>- Jl. Pembangun Dusun Lama Kep. Bagan Nibung</li><li>- Jl. Simpang TK. Pertiwi Kep. Bukit Damar</li><li>- Jl. Simpang Polsus Kep. Bukit Damar</li><li>- Jl. Simpang Dramang Kep. Bukit Damar</li><li>- Jl. Bukit Datuk Kep. Bukit Damar</li><li>- Jl. Simpang Bukit Datuk Kep. Bukit Damar</li><li>- Jl. Kempas Kep. Bukit Damar</li><li>- Jl. Perbaungan Kep. Bukit Damar</li><li>- Jl. Depan kantor Penghulu Kep. Bukit Damar</li><li>- Jl. Simpang Supono Kep. Bukit Damar</li><li>- Jl. Tugu Bukit Meranti Kep. Bukit Damar</li><li>- Jl. SMK Simpang Polsus RT.04 Kep. Bukit Damar</li><li>- Jl. Suka Jadi RT. 03 Kep. Bukit Damar</li><li>- Jl. PACE Kep. Bukit Damar</li><li>- Jl. MI Al Fajar Kep. Bukit Damar</li><li>- Jl. POLSUS Kep. Bukit Damar</li><li>- Jl. Simpang Tiga Beto Kep. Kota Parit</li><li>- Jl. Simpang SDN 006 Kep. Kota Parit</li><li>- Jl. Depan kantor Penghulu Kep. Kota Parit</li><li>- Jl. Simpang Pekan Kep. Kota Parit</li><li>- Jl. Ampean Rotan Kep. Kota Parit</li><li>- Jl. Bangun jasi SMPS Islam Kep. Kota Parit</li><li>- Jl. Bukit Pamugaran Kep. Kota Parit</li><li>- Jl. Bukit badak Kep. Kota Parit</li><li>- Jl. Simpang Sawita Kep. Kota Parit</li><li>- Jl. Simpang Jayantri Kep. Kota Parit</li><li>- Jl. Perbaungan Kep. Kota Parit</li><li>- Jl. Kantor Penghulu Kep. Bukit Selamat</li><li>- Jl. Simpang Bukit Empat Kep. Bukit Selamat</li><li>- Jl. Simpang PUSKESMAS Kep. Bukit Selamat</li><li>- Jl. Simpang Lorong Kisaran Kep. Bukit Selamat</li><li>- Jl. Simpang Mbah Gundul Kep. Bukit Selamat</li></ul>	
--	--	--	---	--

			<ul style="list-style-type: none"> <li>- Jl. Sepakat Simpang Empat Kep. Bukit Selamat</li> <li>- Jl. Pekan Kep. Bukit Selamat</li> <li>- Jl. Simpang Kantor Penghulu Kep. Bukit Selamat</li> <li>- Jl. Sidorejo Kep. Bukit Selamat</li> <li>- Jl. Anugerah Maju Kep. Bukit Selamat</li> <li>- Jl. KM 12 Kep. Bukit Selamat</li> <li>- Jl. Jalur 10 Kep. Bukit Selamat</li> <li>- Jl. Simpang Jayantri Kep. Bukit Mas</li> <li>- Jl. Depan kantor penghulu Kep. Bukit Mas</li> <li>- Jl. Simpang Gg. Masjid Kep. Bukit Mas</li> <li>- Jl. Gg. Monas Kep. Bukit Mas</li> <li>- Jl. Gg. Takwa Kep. Bukit Mas</li> <li>- Jl. Gg. Mandailing Kep. Bukit Mas</li> <li>- Jl. Kelompok Tani Pardomuan Kep. Bukit Mas</li> <li>- Jl. Ayam Mas Kep. Bukit Mas</li> </ul>	
		1. Kampanye Rapat Umum	Lapangan Bola Kaki Inti Raya, Kepenghuluhan Bagan Nibung	

Ditetapkan di Bagansiapiapi  
Pada Tanggal 21 September 2018


**KETUA KOMISI PEMILIHAN UMUM  
KABUPATEN ROKAN HILIR**  
**KASMER DAHLAN**



**KOMISI PEMILIHAN UMUM  
KABUPATEN INDRAGIRI HILIR**

KEPUTUSAN KOMISI PEMILIHAN UMUM KABUPATEN INDRAGIRI HILIR

Nomor : 70/HK.03.1-Kpt/1404/KPU-Kab/IX/2018

TENTANG

**PENETAPAN LOKASI PEMASANGAN ALAT PERAGA KAMPANYE  
DALAM PELAKSANAAN PEMILIHAN UMUM  
TAHUN 2019**

KETUA KOMISI PEMILIHAN UMUM KABUPATEN INDRAGIRI HILIR,

- Menimbang : a. bahwa sesuai dengan ketentuan Pasal 34 ayat (4) Peraturan Komisi Pemilihan Umum Nomor 23 Tahun 2018 tentang Kampanye Pemilihan Umum sebagaimana telah diubah dengan Peraturan Komisi Pemilihan Umum Nomor 28 Tahun 2018, Komisi Pemilihan Umum Kabupaten Indragiri Hilir telah melakukan koordinasi dengan Pemerintah Kabupaten Indragiri Hilir dalam menentukan lokasi pemasangan Alat Peraga Kampanye dalam pelaksanaan Pemilihan Umum Tahun 2019 di wilayah Kabupaten Indragiri Hilir;
- b. bahwa sesuai dengan surat Sekretaris Daerah Kabupaten Indragiri Hilir Nomor : 100/PEM-OTDA/644.43 tanggal 6 September 2018, Perihal : Data Lokasi Kampanye dan untuk melaksanakan ketentuan Pasal 34 ayat (3) Peraturan Komisi Pemilihan Umum Nomor 23 Tahun 2018 tentang Kampanye Pemilihan Umum;
- c. bahwa berdasarkan pertimbangan sebagaimana dimaksud dalam huruf a dan huruf b di atas, perlu menetapkan Keputusan Komisi Pemilihan Umum Kabupaten Indragiri Hilir tentang Penetapan Lokasi Pemasangan Alat Peraga Kampanye Dalam Pelaksanaan Pemilihan Umum Tahun 2019.
- Mengingat : 1. Undang-Undang Nomor 6 Tahun 1965 tentang Pembentukan Daerah Tingkat II Indragiri Hilir Dengan Mengubah Undang-Undang Nomor 12 Tahun 1965 tentang pembentukan Daerah Otonom Kabupaten Dalam Lingkungan Propinsi Sumatra Tengah (Lembaran Negara Republik Indonesia Tahun 1965 Nomor 49 Tambahan Lembaran Negara Republik Indonesia Nomor 2754);
2. Undang-Undang Nomor 7 Tahun 2017 tentang Pemilihan Umum (Lembaran Negara Republik Indonesia Tahun 2017 Nomor 182, Tambahan Lembaran Negara Republik Indonesia Nomor 6109);

3. Peraturan Komisi Pemilihan Umum Nomor 17 Tahun 2015 tentang Tata Naskah Dinas Komisi Pemilihan Umum, Komisi Pemilihan Umum Provinsi/Komisi Independen Pemilihan Aceh Dan Komisi Pemilihan Umum/Komisi Independen Pemilihan Kabupaten/Kota (Berita Negara Republik Indonesia Tahun 2015 Nomor 1911);
4. Peraturan Komisi Pemilihan Umum Nomor 7 Tahun 2017 tentang Tahapan, Program Dan Jadwal Penyelenggaraan Pemilihan Umum Tahun 2019 (Berita Negara Republik Indonesia Tahun 2017 Nomor 1225), sebagaimana telah diubah dengan Peraturan Komisi Pemilihan Umum Nomor 5 Tahun 2018 tentang Perubahan Atas Peraturan Komisi Pemilihan Umum Nomor 7 Tahun 2017 tentang Tahapan, Program Dan Jadwal Penyelenggaraan Pemilihan Umum Tahun 2019 (Berita Negara Republik Indonesia Tahun 2018 Nomor 137);
5. Peraturan Komisi Pemilihan Umum Nomor 23 Tahun 2018 tentang Kampanye Pemilihan Umum (Berita Negara Republik Indonesia Tahun 2018 Nomor 973) sebagaimana telah diubah dengan Peraturan Komisi Pemilihan Umum Nomor 28 Tahun 2018 tentang Perubahan Atas Peraturan Komisi Pemilihan Umum Nomor 23 Tahun 2018 tentang Kampanye Pemilihan Umum (Berita Negara Republik Indonesia Tahun 2018 Nomor 1174);
6. Keputusan Komisi Pemilihan Umum Provinsi Riau Nomor : 253/SDM.13-Kpt/14/Prov/VI/2018 tentang Pemberhentian Dan Pengangkatan Ketua Komisi Pemilihan Umum Kabupaten Indragiri Hilir Provinsi Riau.

Memperhatikan : Surat Sekretaris Daerah Kabupaten Indragiri Hilir Nomor : 100/PEM-OTDA/644.43 tanggal 6 September 2018, Perihal : Data Lokasi Kampanye.

MEMUTUSKAN :

Menetapkan : KEPUTUSAN KOMISI PEMILIHAN UMUM KABUPATEN INDRAGIRI HILIR TENTANG PENETAPAN LOKASI PEMASANGAN ALAT PERAGA KAMPANYE DALAM PELAKSANAAN PEMILIHAN UMUM TAHUN 2019

KESATU : Menetapkan Lokasi Pemasangan Alat Peraga Kampanye Dalam Pelaksanaan Pemilihan Umum Tahun 2019, sebagaimana tercantum dalam Lampiran Keputusan ini.


KEDUA : Penetapan Lokasi Pemasangan Alat Peraga Kampanye sebagaimana dimaksud dalam diktum KESATU adalah seluruh wilayah administratif Kabupaten Indragiri Hilir, kecuali tempat-tempat yang dilarang sesuai dengan Pasal 34 ayat (2) Peraturan Komisi Pemilihan Umum Nomor 23 Tahun 2018 tentang Kampanye Pemilihan Umum sebagaimana telah diubah dengan Peraturan Komisi Pemilihan Umum Nomor 28 Tahun 2018, yaitu :

- a. tempat ibadah, termasuk halaman;
- b. rumah sakit atau tempat pelayanan kesehatan;
- c. gedung milik pemerintah; dan
- d. lembaga pendidikan (gedung dan sekolah).

KETIGA : Keputusan ini mulai berlaku pada tanggal ditetapkan, dengan ketentuan apabila dikemudian hari terdapat kekeliruan akan diperbaiki sebagaimana mestinya.

Di tetapkan di Tembilahan  
pada tanggal 13 September 2018

KETUA KOMISI PEMILIHAN UMUM  
KABUPATEN INDRAGIRI HILIR,



Tembusan, disampaikan kepada Yth :

1. Bupati Inhil c.q Kabag Tata Pemerintahan Setda Kab. Inhil di Tempat;
2. Ketua BAWASLU Kab. Inhil di Tempat;
3. Ketua Partai Politik Peserta PEMILU 2019 Tingkat Kab. Inhil di Tempat.

LAMPIRAN :

KEPUTUSAN KOMISI PEMILIHAN UMUM  
KABUPATEN INDRAGIRI HILIR

NOMOR : 70/HK.03.1-Kpt/1404/KPU-KAB/IX/2018

TENTANG

PENETAPAN LOKASI PEMASANGAN ALAT PERAGA  
KAMPANYE DALAM PELAKSANAAN PEMILIHAN UMUM  
TAHUN 2019

LOKASI PEMASANGAN ALAT PERAGA DALAM PELAKSANAAN  
PEMILIHAN UMUM TAHUN 2019

NO	KECAMATAN	LOKASI PEMASANGAN ALAT PERAGA KAMPANYE
1	2	2
1.	TEMBILAHAN	<ol style="list-style-type: none"><li>1. Lapangan Upacara Jalan Gajah Mada Tembilahan</li><li>2. Taman Kota Jalan Kapt. Mukhtar Tembilahan (Belakang Dinas PUPR)</li><li>3. Jl. Terusan Mas (Parit 16 Sampai Parit 20 Sungai Beringin)</li><li>4. Jl. Sungai Beringin (antara Parit 19 dan Parit 20 Sungai Beringin)</li><li>5. Simpang Tiga Jembatan Getek-Sungai Luar, Tembilahan</li><li>6. Jl. Lingkar 3 (RT. 01/RW. 01 Pekan Arba)</li><li>7. Jl. Panglima Sulung/Lingkar 2 (RT. 04/RW. 02 Pekan Arba)</li><li>8. Dermaga Kampung Betuah (RT. 04/RW. 02 Seberang Tembilahan)</li><li>9. Dermaga Lintas Enok (RT. 04/RW. 02 Seberang Tembilahan)</li><li>10. RT. 02/RW. 03 Parit Hijrah Tebing, Seberang Tembilahan</li><li>11. Jl. Lintas Enok Kelurahan Seberang Tembilahan Selatan</li><li>12. Jl. Lintas Kihong Sungai Perak.</li></ol>
2.	TEMPULING	<ol style="list-style-type: none"><li>1. Pada Jalan Negara di Kelurahan Sungai Salak, Kelurahan Tempuling, Kelurahan Pangkalan Tujuh dan Desa Teluk Jira</li><li>2. Pada Jalan Provinsi di Desa Mumpa dan Desa Teluk Kiambang</li><li>3. Tanjung Pasir 2, Kelurahan Tanjung Pidada</li><li>4. Dusun Indra Jaya, Desa Karya Tunas Jaya</li><li>5. Dusun Sumber Harapan, Desa Harapan Jaya</li></ol>
3.	KUALA INDRAGIRI	<ol style="list-style-type: none"><li>1. Gedung Pulau Mas Sapat</li><li>2. Gedung Olahraga Sapat</li><li>3. Pasar Sapat</li><li>4. Lapangan Bola Sapat</li><li>5. Lapangan Bola Tanjung Lajau</li><li>6. Pasar/Kantin Tanjung Lajau</li><li>7. Lapangan Kegiatan Sungai Bela</li><li>8. Kantin/Los Pasar Sungai Buluh</li><li>9. Lapangan Olahraga Teluk Dalam</li><li>10. Lapangan Olahraga Sungai Piyai</li><li>11. Gedung Olahraga Perigi Raja</li><li>12. Kantin/Pasar Tanjung Melayu</li><li>13. Lapangan Olahraga Tanjung Melayu</li><li>14. Lapangan Bola Tanjung Melayu</li></ol>
4.	BATANG TUAKA	<ol style="list-style-type: none"><li>1. Lapangan Pasar Kel. Sungai Piring</li><li>2. Lapangan Badminton Tasik Raya</li><li>3. Jalan Lintas Teluk Pinang di Gemilang Jaya</li><li>4. Lapangan Pasar Sialang Jaya</li><li>5. Jalan Lintas Tembilahan Sungai Dusun</li><li>6. Jalan Lintas Tembilahan Sungai Luar</li></ol>

		<ol style="list-style-type: none"> <li>7. Lapangan Pasar Simpang Jaya</li> <li>8. Lapangan Pasar Sungai Rawa</li> <li>9. Lapangan Pasar Tanjung Siantar</li> <li>10. Lapangan Pasar Sungai Junjangan</li> <li>11. Lapangan Pasar Sungai Raya</li> <li>12. Lapangan Pasar Kuala Sebatu</li> <li>13. Lapangan Pasar Pasir Emas</li> </ol>
5.	CONCONG	<ol style="list-style-type: none"> <li>1. Lapangan Futsal Samping Puskesmas Concong Luar</li> <li>2. Lapangan Badminton Deko, Concong Luar</li> <li>3. Pasar Concong Luar (warung Sdr. Emi)</li> <li>4. Lapangan Bola Volley Desa Panglima Raja</li> <li>5. Lapangan Sepak Bola Sungai Berapit</li> <li>6. Lapangan Sepak Bola Sungai Burung</li> <li>7. Lapangan Volley Ball Sungai Berapit</li> <li>8. Lapangan Volley Bal Desa Concong Tengah</li> <li>9. Lapangan Bola Kaki Concong Tengah</li> <li>10. Pasar Desa Air Bagi Concong Tengah</li> <li>11. Gedung Olahraga Desa Kampung Baru</li> <li>12. Lapangan Volley Ball Desa Kampung Baru</li> <li>13. Lapangan Volley Ball Desa Concong Dalam</li> <li>14. Lapangan Bola Kaki Desa Concong Dalam</li> <li>15. Gedung Pertemuan (samping Kantor Desa Concong Dalam)</li> </ol>
6.	GAUNG ANAK SERKA	<ol style="list-style-type: none"> <li>1. Jl. Lintas Provinsi (Bombay Parit 9 Laut Teluk Pinang)</li> <li>2. Jl. Merdeka Barat Parit 9 Darat Teluk Pinang</li> <li>3. Jl. M. Ichsan (dekat Pelabuhan Teluk Pinang)</li> <li>4. Jl. Merdeka (samping Gedung Serbaguna Tl. Pinang)</li> <li>5. Jl. Merbau Parit 7 Teluk Pinang</li> <li>6. Jl. M. Ruslan Ujung Parit 6 Laut Teluk Pinang</li> <li>7. Jl. Nurul Huda Parit 8 Teluk Pinang</li> <li>8. Jl. Merdeka Timur Parit 5 Teluk Pinang</li> <li>9. Jl. M. Thaib Parit 8 Laut Teluk Pinang</li> <li>10. Lapangan Volly Ball Dusun Kampung Baru Teluk Pinang</li> <li>11. Area Parkir Tanjung Harapan</li> <li>12. Pelabuhan Tanjung Harapan</li> <li>13. Jl. H. Intoh (Lintas Lahang - Tanjung Harapan)</li> <li>14. Jl. H. Chalid Dusun Flamboyan Teluk Pantai</li> <li>15. Jl. H. Chalid Dusun Harapan Baru Teluk Pantai</li> <li>16. Jl. Provinsi Dusun Beringin Teluk Pantai</li> <li>17. Dusun Murni Teluk Pantai</li> <li>18. Simpang Tiga Pusat Desa Sungai Iliran</li> <li>19. Depan Gedung Badminton Parit 23 Sungai Iliran</li> <li>20. Depan Lapangan Volly Ball Parit 19 Sungai Iliran</li> <li>21. Pasar Desa Teluk Sungka</li> <li>22. Simp. Empat Jalan Budi Utama Teluk Sungka</li> <li>23. Simp. Tiga Lintas Kec. (dekat Jembatan Terjun Teluk Sungka)</li> <li>24. Jl. Parit Manggis Teluk Sungka</li> <li>25. Jl. Muhammad Teluk Tuasan</li> <li>26. Jl. Simpang Tiga Teluk Tuasan</li> <li>27. Jl. H. Halidi Teluk Tuasan</li> <li>28. Jl. H. Ja'far Teluk Tuasan</li> <li>29. Jl. Lintas Kabupaten Teluk Tuasan</li> <li>30. Jl. Pendidikan Dusun Teluk Pergam Harapan Makmur</li> <li>31. Jl. Industri Dusun Pergam Bertuah Harapan Makmur</li> <li>32. Jl. Lintas Irau Dusun Irau Harapan Makmur</li> <li>33. Jl. Pangkalan IX Sungai Empat</li> <li>34. Pasar Kelurahan Sungai Empat</li> </ol>

		<ul style="list-style-type: none"> <li>35. Pelabuhan Sungai Empat</li> <li>36. Dusun-dusun dan Parit-parit di Sungai Empat</li> <li>37. Lapangan Bola Kaki Desa Idaman</li> <li>38. Gedung Badminton Warahmah Desa Idaman</li> <li>39. Lapangan Gasing Dusun Mandian Desa Idaman</li> <li>40. Lapangan Volly Ball Dusun Payung Desa Idaman</li> <li>41. Pos Kamling Dusun Kemang Desa Idaman</li> <li>42. Jl. Abd. Wahab Dusun Moga Mulia Desa Idaman</li> <li>43. Lapangan Futsal Dusun Moga Darat Desa Idaman</li> <li>44. Jl. Harapan (Lintas Dusun – Desa Kelumpang) Kelumpang</li> <li>45. Simpang Tiga Dusun Tajau Menuju Dusun Murai Kelumpang</li> <li>46. Pusat Desa Rambaian</li> <li>47. Jl. Lintas Kabupaten Rambaian</li> <li>48. Jl. Lintas Dusun Rambaian</li> <li>49. Pusat Desa Kuala Gaung</li> <li>50. Jl. Penagih Kuala Gaung</li> <li>51. Jl. Kantang Jaya Kuala Gaung</li> <li>52. Jl. Lintas Kecamatan Kuala Gaung</li> </ul>
7.	GAUNG	Semua lokasi di tempat umum dapat digunakan, kecuali : <ul style="list-style-type: none"> <li>a. tempat ibadah, termasuk halaman;</li> <li>b. rumah sakit atau tempat pelayanan kesehatan;</li> <li>c. gedung milik pemerintah; dan</li> <li>d. lembaga pendidikan (gedung dan sekolah).</li> </ul>
8.	KEMUNING	<ul style="list-style-type: none"> <li>1. Lapangan Bola Lama Selensen</li> <li>2. Pasar Baru Dsn Pauh Nilo Batu Ampar</li> <li>3. Lapangan Bola Keritang</li> <li>4. Lapangan Bola Tuk Jimun</li> <li>5. Lapangan Bola Limau Manis</li> <li>6. Lapangan Bola Kemuning Muda</li> </ul>
9.	SUNGAI BATANG	Semua lokasi di tempat umum dapat digunakan, kecuali : <ul style="list-style-type: none"> <li>a. tempat ibadah, termasuk halaman;</li> <li>b. rumah sakit atau tempat pelayanan kesehatan;</li> <li>c. gedung milik pemerintah; dan</li> <li>d. lembaga pendidikan (gedung dan sekolah).</li> </ul>
10.	MANDAH	<ul style="list-style-type: none"> <li>1. Lapangan Bola Kaki</li> <li>2. Gedung Serba Guna</li> <li>3. Gedung Olahraga Yang Dimiliki Masyarakat Dengan Izin yang punya</li> <li>4. Tempat-Tempat Strategis Yang Tidak Mengganggu Kepentingan Lalu Lintas</li> </ul>
11.	TELUK BELENGKONG	<ul style="list-style-type: none"> <li>1. Jl. Hang Tuah Saka Rotan</li> <li>2. Jl. Jend. Sudirman Saka Rotan</li> <li>3. Jl. Gajah Mada Saka Rotan</li> <li>4. Jl. H. Dg. Sitobo Saka Rotan</li> <li>5. Jl. Batang Hari Desa Gembaran</li> <li>6. Jl. Hasanuddin Desa Gembaran</li> <li>7. Jalan Utama dan Jalan Poros Desa Griya Mukti Jaya</li> <li>8. Jalan Utama dan Jalan Poros Desa Tunggal Rahayu Jaya</li> <li>9. Jalan Utama dan Jalan Poros Desa Beringin Mulya</li> <li>10. Jalan Utama dan Jalan Poros Desa Indra Sari Jaya</li> <li>11. Jalan Utama dan Jalan Poros Desa Hibrida Mulya</li> <li>12. Jalan Utama dan Jalan Poros Desa Sumber Jaya</li> <li>13. Jalan Utama dan Jalan Poros Desa Sumber Makmur Jaya</li> <li>14. Jalan Utama dan Jalan Poros Desa Sumpersari Jaya</li> <li>15. Jalan Utama dan Jalan Poros Desa Hibrida Jaya</li> <li>16. Jalan Utama dan Jalan Poros Desa Sapta Mulya Jaya</li> <li>17. Jalan Utama dan Jalan Poros Desa Kelapa Patih Jaya.</li> </ul>


12.	PULAU BURUNG	<ol style="list-style-type: none"> <li>1. Lapangan Upacara Desa Pulau Burung</li> <li>2. Parit Baru Desa Pulau Burung</li> <li>3. Simpang Parit Tiga Desa Pulau Burung</li> <li>4. Simpang Jl. Kembang Desa Pulau Burung</li> <li>5. Simpang Jl. Kamboja Desa Pulau Burung</li> <li>6. Jalan Poros Desa Teluk Nibung</li> <li>7. Jalan Poros Desa Sungai Danai</li> <li>8. Jalan Poros Desa Bukit Sari Intan Jaya</li> <li>9. Jalan Poros Desa Mayang Sari Jaya</li> <li>10. Jalan Poros Desa Manunggal Jaya</li> <li>11. Jalan Poros Desa Bangun Harjo Jaya</li> <li>12. Jalan Poros Desa Sri Danai</li> <li>13. Jalan Poros Desa Kingin Jaya</li> <li>14. Jalan Poros Desa Sapta Jaya</li> <li>15. Jalan Poros Desa Sukoharjo Jaya</li> <li>16. Jalan Poros Desa Keramat Jaya</li> <li>17. Jalan Poros Desa Suka Jaya</li> <li>18. Jalan Poros Desa Binangun Jaya</li> </ol>
13.	PELANGIRAN	<ol style="list-style-type: none"> <li>1. Dermaga Umum dan Dermaga Jerambah Masyarakat Kel. Pelangiran</li> <li>2. Sepanjang Jalan H. Isa Kel. Pelangiran</li> <li>3. Sepanjang Jalan H. Hasan Kel. Pelangiran</li> <li>4. Depan Kantor Desa Rotan Semelur</li> <li>5. Lapangan Desa Hidayah</li> <li>6. Kantin Desa Hidayah</li> <li>7. Sepanjang Jalan Desa Hidayah</li> <li>8. Lapangan Sepak Bola Desa Teluk Bunian</li> <li>9. Lapangan Badminton Teluk Bunian</li> <li>10. Sepanjang Jalan Desa Terusan Beringin Jaya</li> <li>11. Didepan Pasar Desa Terusan Beringin Jaya</li> <li>12. Lapangan Bola Desa Simpang Kateman</li> <li>13. Pasar Desa Tanjung Simpang</li> <li>14. Pasar Desa Baung Rejo Jaya</li> <li>15. Balai Desa Catur Karya</li> <li>16. Balai Desa Wonosari</li> <li>17. Fasilitas Umum Desa Tagagiri Tamajaya</li> <li>18. Fasilitas Umum Desa Pinang Jaya</li> <li>19. Balai Desa Tegal Rejo Jaya</li> <li>20. Fasilitas Umum Desa Intan Mulia Jaya</li> <li>21. Balai Desa Intan Mulia Jaya</li> <li>22. Sepanjang Jalan Desa Bagan Jaya</li> <li>23. Sepanjang Jalan Desa Saka Palas Jaya</li> </ol>
14.	RETEH	<ol style="list-style-type: none"> <li>1. Jl. SMP Simpang 4 Kel. Pulau Kijang</li> <li>2. Pelabuhan LKMD Kel. Pulau Kijang</li> <li>3. Sekitar Lapangan Bola Kaki Dan Lapangan KONI Kel. Pulau Kijang</li> <li>4. Pelabuhan ANDI ARIF Kel. Pulau Kijang</li> <li>5. Pelabuhan T, Pasar Bom Pulau Kijang</li> <li>6. Jl. SMA Ujung Jembatan Kel. Metro</li> <li>7. Jl. Penunjang Simpang Parit 5 Kel. Madani</li> <li>8. Jl. Penunjang Simpang Parit 6 Kel. Madani</li> <li>9. Jl. Penunjang Simpang Parit 7 Kel. Madani</li> <li>10. Simpang 3 Jl. Penunjang ke Desa Sanglar</li> <li>11. Pelabuhan Desa Sanglar</li> <li>12. Pelabuhan Pulau Kecil</li> <li>13. Simpang Raya Pulau Kecil</li> <li>14. Jalan Penunjang Simpang Parit 10 Pulau Kecil</li> <li>15. Pelabuhan Sungai Terab</li> <li>16. Pelabuhan Desa Sungai Undan</li> <li>17. Jalan Penunjang Parit Lajer Sungai Undan</li> </ol>

		<ol style="list-style-type: none"> <li>18. Jalan Penunjang Parit 2 Sungai Undan</li> <li>19. Jalan Penunjang Perbatasan Sungai Undan-Sungai Asam</li> <li>20. Pelabuhan Sumber Makmur Seberang Sanglar</li> <li>21. Pelabuhan Jl. Kompas Seberang Sanglar</li> <li>22. Disekitar Jl. Tengku Sulung Seberang Sanglar</li> <li>23. Pelabuhan Desa Mckarsari</li> <li>24. Pelabuhan Parit Jawa Seberang Pulau Kijang</li> <li>25. Pelabuhan Andi Arif Seberang Pulau Kijang</li> <li>26. Pelabuhan Sungai Payung Seberang Pulau Kijang</li> <li>27. Pelabuhan Sungai Gundul Seberang Pulau Kijang</li> <li>28. Pelabuhan Desa Sungai Asam</li> <li>29. Pelabuhan Parit Pademoi Sungai Asam</li> <li>30. Pelabuhan Desa Sungai Ruku</li> <li>31. Pelabuhan Tanjung Labuh</li> <li>32. Jl. RT. 01 Ujung Jembatan Gantung Sungai Mahang</li> </ol>
15.	TEMBILAHAN HULU	<ol style="list-style-type: none"> <li>1. Jalan Provinsi/Utama Perumnas Parit 3</li> <li>2. Simpang Jalan Makam Pahlawan</li> <li>3. Pasar Pagi Kayu Jati</li> <li>4. Seberang Kantor Lurah Jl. Baharuddin Yusuf Parit 10 (Bekas Kuburan Kristen)</li> <li>5. Lapangan Pasar Desa Pekan Kamis</li> <li>6. Jl. Pematang Simpang 4 Pekan Kamis</li> <li>7. Jl. Diponegoro, Lapangan Volley</li> <li>8. Lapangan Pasar/Kantin Sejarah Pulau Palas</li> <li>9. Simpang 3 Pulau Palas</li> <li>10. Simpang Jalan Depan Kokonako</li> <li>11. Pecan Selasa Parit 12 Dusun Penyemahan</li> <li>12. Lapangan Pasar Desa Parit 4 Sialang Panjang</li> <li>13. Simpang 4 Pramuka Desa Sialang Panjang</li> <li>14. Simpang 4 Jalan Lancang Kuning Sialang Panjang</li> <li>15. Pelabuhan Bongkar Muat Kelapa Parit 01 Jalan Mh Nafiah Dusun Benua Langkar</li> <li>16. Parit 05 Kuala Sampang</li> <li>17. Parit 8 Jalan Aminullah Umar</li> <li>18. Parit 10 Kuala Jalan Kangkar Dusun Resettlement</li> <li>19. Sungai Cambi Dusun Gemilang</li> <li>20. Lapangan Bola Volley Sungai Intan</li> <li>21. Pelabuhan Sungai Intan</li> </ol>
16.	KEMPAS	<ol style="list-style-type: none"> <li>1. Desa Bayas Jaya : Teluk Bagus, Pasar Bayas Jaya Dan Dusun I</li> <li>2. Desa Pekan Tua : Simpang Bayas Kampung, Dusun Kelapa Gading Dan Dusun Sumber Harapan</li> <li>3. Desa Sungai Rabbit : Lapangan Bola Kaki, Lapangan Bola Volley Dan Jalan Makam</li> <li>4. Desa Kerta Jaya : Parit 18, Parit 17 Dan Parit 14</li> <li>5. Desa Kulim Jaya : Dusun Air Hitam, Dusun Gemilang I Dan Dusun Gemilang II</li> <li>6. Kelurahan Kempas Jaya : Simpang Pasar Senin, Blok A Dan Lapangan Bola Kaki Blok D</li> <li>7. Desa Sungai Ara : Simpang Tiga Sungai Ara, Rt 02 Dan Rt 06</li> <li>8. Kelurahan Harapan Tani : Rt 04, Rt 05 Dan Rt 06</li> <li>9. Desa Sungai Gantang : Rt 17, Rt 19 Dan Rt 10</li> <li>10. Desa Danau Pulau Indah : Dusun Pandan Harum, Simpang Km 5 Dan Blok D</li> <li>11. Desa Rumbai Jaya : Dusun Waringin Sari, Dusun Kedung Waringin Dan Dusun Tegal Wangi</li> <li>12. Desa Karya Tani : Dusun Karya Bersatu, Dusun Karya Nyata Dan Karya Baru.</li> </ol>

17.	TANAH MERAH	<ol style="list-style-type: none"> <li>1. Lapangan Bola Kaki Kel. Kuala Enok</li> <li>2. Lapangan Bola Kaki Psdtm Desa Tanah Merah</li> <li>3. Tempat-Tempat Strategis Yang Tidak Mengganggu Kepentingan Lalu Lintas.</li> </ol>
18.	KERITANG	<ol style="list-style-type: none"> <li>1. Dusun Nusantara Jaya I Jalan Lintas Strategis</li> <li>2. Lapangan Bola Kaki Jhohari</li> <li>3. Pasar Kuala Lemang/Lingkungan Pasar Kuala Lemang</li> <li>4. Lapangan Bola Kaki Desa Pancur</li> <li>5. Pasar Minggu Sungai Intan Jaya Kuala Keritang</li> <li>6. Lapangan Bola Kaki Sei. Nau</li> <li>7. Gedung Sebaguna</li> <li>8. Lapangan Sepak Bola</li> <li>9. Pasar Kamis</li> <li>10. LapanganFutsal Dusun Harapan Baru</li> <li>11. LapanganBatu Bara</li> <li>12. Pasar Km 07</li> <li>13. Lapangan Futsal Parit Tuan Brak</li> <li>14. Areal Pasar Pebenaan</li> <li>15. Lapangan Sepak Bola Depan Kantor Desa</li> <li>16. Jalan Pemuda</li> <li>17. RT.01 Parit Rawi</li> <li>18. RT. 01 Dusun Lintas Sejahtera</li> </ol>
19.	ENOK	<ol style="list-style-type: none"> <li>1. Jalan Gajah Mada</li> <li>2. Jalan Melati</li> <li>3. Jalan Pahlawan (Persimpangan Jalan Tembilihan)</li> <li>4. Jalan M. Boya Kel. Enok</li> <li>5. Jalan Ambacang</li> <li>6. Pusaran 7</li> <li>7. Pusaran 8</li> <li>8. Pusaran 9</li> <li>9. Pasar Teluk Medan</li> <li>10. Parit 7</li> <li>11. Kampung Hijrah</li> <li>12. Jalan Negara Lintas Benteng(Persimpangan)</li> <li>13. Jalan Extran (Antara Masjid-Sma)</li> <li>14. Km. 7 Arah Ke Rumbai</li> <li>15. Jalan Samudera Arah Kuala Enok</li> <li>16. Jalan Masuk Pt. Sinar Mas</li> <li>17. Pasar Desa Suhada</li> <li>18. Parit Setia Kawan – Setia Budi (Tikungan)</li> <li>19. Parit Sidomulyo – Semambu</li> <li>20. Parit Lebai</li> <li>21. Pasar Pengalihan</li> <li>22. Lapangan Bola Jalan H. Sidik</li> <li>23. Jalan Pendidikan</li> <li>24. Pelabihan Penambang Hulu</li> <li>25. Simpang Tiga Jalan Akasia</li> <li>26. Jalan Kesehatan (Lapangan Bola)</li> <li>27. Dusun Melati (Jalan Masuk Desa Sungai Ambat)</li> <li>28. Parit Kumpui</li> <li>29. Parit Masran</li> <li>30. Parit Pak Imar (Depan Lapangan Volly)</li> <li>31. Parit H. AdulJalan Simpang Tiga</li> <li>32. Tanjung Penyalai</li> <li>33. Parit Sialang (Lapangan Bad Minton)</li> <li>34. JalanPembangunan</li> <li>35. Jalan Al Muhajirin</li> <li>36. JalanH. Asnawi Si'ap</li> </ol>

20.	KATEMAN	<ol style="list-style-type: none"> <li>1. Jalan Jend. Sudirman – Jalan Imam Subuh (Jembatan 1) Parit 7</li> <li>2. Jalan Jend. Sudirman (Depan Kantor Lurah Tanggaraja)</li> <li>3. Jalan Jend. Sudirman Simpang 4-Jalan Kapt. Mukthar/Gang Kembangan</li> <li>4. Jalan Puri 7 Simpang 4-Jalan Kapt. Mukthar (Gerbang Rt)</li> <li>5. Jalan Jend. Sudirman Simpang 4- Jalan Hasanuddin</li> <li>6. Jalan Jend. Sudirman Simpang 4- Jalan Fln/Jalan Telaga Raja</li> <li>7. Jalan Jend. Sudirman Simpang 3-Jalan Beringin Ii/Jalan Al-Ikhlas</li> <li>8. Jalan Yos Sudarso-Depan Pelabuhan Syahbandar Lama</li> <li>9. Jalan Telaga Raja Simpang 4 Arah Kolam</li> <li>10. Jalan Telaga Raja Arah Kolam Depan Surau Muthmainnah</li> <li>11. Jalan Lingkar 1 Simpang 4 Jalan Hasauddin Ujung (Arah Ke Suak Jangkang)</li> <li>12. Jalan Darussalam Ujung Simpang 3 Jalan Lingkar I</li> <li>13. Jalan Darussalam Simpang 4-Jalan Jend Sudirman-Jalan Kelabang Sakti</li> <li>14. Jalan Kelabang Sakti Simpang 4 Jalan Teuku Umar (Depan / Samping Kua Lama)</li> <li>15. Jalan Hasanuddin (Depan Lkp. An Nur Computer)</li> <li>16. Jalan H. Abd Manaf (Belakang As Collection)</li> <li>17. Jalan Tunas Harapan-Pengkolan Jalan Lingkar 1 Arah Ke RSUD Raja Musa Dekat TPU</li> <li>18. Lapangan Futsal Rt.13</li> <li>19. Jembatan Penyeberangan Desa Penjuru (Parit Surabaya-Parit Kalimantan)</li> <li>20. Dermaga-Dermaga Penyeberangan Antara Se Desa Penjuru</li> <li>21. Jalan Kantor Desa Penjuru</li> <li>22. Jalan Menuju Dermaga Penyeberangan Karyawan (Parit12-Cuntung)</li> <li>23. Persimpangan Jalan Depan Gedung Sti-Pelabuhan Bandar Ega</li> <li>24. Jalan Depan Lapangan Sono Agung</li> <li>25. Jalan Parit 12 (Jembatan/Persimpangan)</li> <li>26. Jalan Depan Pasar Sambu/Persimpangan</li> <li>27. Seputaran Jalan Dan Lapangan Samping/Depan Gedung Maccida</li> <li>28. Simpang Jalan-Parit 10</li> <li>29. Jembatan – Jalan H. Ahmad</li> <li>30. Jembatan-Jalan Suak Besar</li> <li>31. Jembatan-Jalan Parit Masjid</li> <li>32. Jembatan-Jalan Bakau Betemu</li> <li>33. Jembatan-Jalan Bakau Lurus</li> <li>34. Jembatan-Jalan Sungai Elang</li> <li>35. Jalan-Jembatan Parit 03</li> <li>36. Jalan-Jembatan Parit 06</li> <li>37. Jalan-Jembatan Parit 09</li> <li>38. Jalan-Jembatan Parit 13</li> <li>39. Jalan-Jembatan Parit 17</li> <li>40. Kantin Pasar Parit 4</li> <li>41. Simpang 3 Jalan Utama</li> <li>42. Jembatan Dan Dermaga Penghubung Parit Se Desa Sungai Simbar</li> <li>43. Jalan-Persimpangan 4 Raja Musa</li> <li>44. Dermaga-Dermaga Penyeberangan Anatara Parit Se Desa Tanjung Raja</li> <li>45. Sepanjang Jalan-Depan/Sekitar Kantor Desa</li> <li>46. Jembatan-Jembatan Penghubung Parit Antara Desa</li> <li>47. Kantin Pasar</li> <li>48. Simpang Jembatan RT.005-RT.006-RT.001</li> </ol>
-----	---------	---

49. Lapangan Futsal Rt.13
50. Jembatan Penyeberangan Desa Penjuru (Parit Surabaya-Parit Kalimantan)
51. Dermaga-Dermaga Penyeberangan Antara Se Desa Penjuru
52. Jalan Kantor Desa Penjuru
53. Jalan Menuju Dermaga Penyeberangan Karyawan (Parit12-Guntung)
54. Persimpangan Jalan Depan Gedung STI-Pelabuhan Bandar Ega
55. Jalan Depan Lapangan Sono Agung
56. Jalan Parit 12 (Jembatan/Persimpangan)
57. Jalan Depan Pasar Sambu/Persimpangan
58. Seputaran Jalan dan Lapangan Samping/Depan Gedung Maccida
59. Simpang Jalan-Parit 10
60. Jembatan - Jalan H. Ahmad
61. Jembatan-Jalan Suak Besar
62. Jembatan-Jalan Parit Masjid
63. Jembatan-Jalan Bakau Betemu
64. Jembatan-Jalan Bakau Lurus
65. Jembatan-Jalan Sungai Elang
66. Jalan-Jembatan Parit 03
67. Jalan-Jembatan Parit 06
68. Jalan-Jembatan Parit 09
69. Jalan-Jembatan Parit 13
70. Jalan-Jembatan Parit 17
71. Kantin Pasar Parit 4
72. Simpang 3 Jalan Utama
73. Jembatan Dan Dermaga Penghubung Parit Se-Desa Sungai Simbar
74. Jalan-Persimpangan 4 Raja Musa
75. Dermaga-Dermaga Penyeberangan Anantara Parit Se Desa Tanjung Raja
76. Sepanjang Jalan-Depan/Sekitar Kantor Desa
77. Jembatan-Jembatan Penghubung Parit Antara Desa
78. Kantin Pasar
79. Simpang Jembatan RT.005-RT.006-RT.001
80. Jembatan-Jalan RT.003 Parit 1
81. Jembatan-Jalan- Parit 2
82. Simpang Sate Parit 2
83. Lapangan PSHT Kampung Baru
84. Jembatan Parit Cahaya Alam
85. Depan Rumah Jerambah Beton Dusun 3 RT.001 RW.002
86. Jembatan Dan Jalan Penghubung Se Desa Sari Mulya
87. Dermaga Utama Desa Sari Mulya
88. Dermaga Parit 18
89. Jalan Parit 18 Dekat Masjid





## KOMISI PEMILIHAN UMUM KABUPATEN PELALAWAN

ALAMAT : JL. PAMONG PRAJA KOMPLEK PERKANTORAN BHAKTI PRAJA  
PANGKALAN KERINCI

TELP. (0761) 493990

FAX. (0761) 493990

### KEPUTUSAN KETUA KOMISI PEMILIHAN UMUM KABUPATEN PELALAWAN

NOMOR : 144/HK.03.1- Kpt/1405/KPU-Kab/IX/2018

#### TENTANG

PENETAPAN TITIK LOKASI PEMASANGAN ALAT PERAGA KAMPANYE  
DI KABUPATEN PELALAWAN PADA PEMILIHAN UMUM TAHUN 2019

#### KETUA KOMISI PEMILIHAN UMUM KABUPATEN PELALAWAN

- Menimbang : a. Bahwa sesuai pasal 34 ayat (1) Peraturan Komisi Pemilihan Umum Republik Indonesia Nomor 23 Tahun 2018 tentang Kampanye Pemilihan Umum, Alat Peraga Kampanye dipasang di lokasi yang telah ditentukan;
- b. Bahwa lokasi pemasangan Alat Peraga Kampanye ditetapkan dengan Keputusan KPU Kabupaten Pelalawan untuk Kampanye di wilayah kabupaten Pelalawan;
- Mengingat : 1. Undang-Undang Nomor 2 Tahun 2008 tentang Partai Politik (Lembaran Negara Republik Indonesia Tahun 2008 Nomor 2, Tambahan Lembaran Negara Republik Indonesia Nomor 4801) sebagaimana telah diubah dengan Undang-Undang Nomor 2 Tahun 2011 tentang Perubahan atas Undang-Undang Nomor 2 Tahun 2008 tentang Partai Politik (Lembaran Negara Republik Indonesia Tahun 2011 Nomor 8, Tambahan Lembaran Negara Republik Indonesia Nomor 5189);
2. Undang-Undang Nomor 7 Tahun 2017 tentang Pemilihan Umum (Lembaran Negara Republik Indonesia Tahun 2017 Nomor 182, Tambahan Lembaran Negara Republik Indonesia Nomor 6109);
3. Peraturan Komisi Pemilihan Umum Nomor 5 Tahun 2018 Perubahan Atas Peraturan Komisi Pemilihan Umum Nomor 7 Tahun 2017 tentang Tahapan, Program dan Jadwal Penyelenggaraan Pemilihan Umum Tahun 2019 (Berita Negara Republik Indonesia Tahun 2018 Nomor 137);
4. Peraturan Komisi Pemilihan Umum Nomor 23 Tahun 2018 tentang Kampanye Pemilihan Umum (Berita Negara Republik Indonesia Tahun 2018 Nomor 973);

5. Peraturan Komisi Pemilihan Umum Nomor 28 Tahun 2018 tentang Perubahan Atas Peraturan Komisi Pemilihan Umum Nomor 23 Tahun 2018 tentang Kampanye Pemilihan Umum (Berita Negara Republik Indonesia Tahun 2018 Nomor 1174);
6. Peraturan Komisi Pemilihan Umum Nomor 05 Tahun 2008 Tentang Tata Kerja Komisi Pemilihan Umum, Komisi Pemilihan Umum Provinsi dan Komisi Pemilihan Umum Kabupaten/Kota sebagaimana telah beberapa kali diubah, terakhir dengan Peraturan Komisi Pemilihan Umum Nomor 01 Tahun 2010;
7. Peraturan Komisi Pemilihan Umum Nomor 22 Tahun 2008 tentang Susunan Organisasi dan Tata Kerja Sekretariat Jenderal Komisi Pemilihan Umum, Sekretariat Komisi Pemilihan Umum Provinsi, dan Sekretariat Komisi Pemilihan Umum Kabupaten/kota sebagaimana telah diubah dengan Peraturan Komisi Pemilihan Umum Nomor 06 Tahun 2008.

MEMUTUSKAN

- Menetapkan :  
PERTAMA : Menetapkan Keputusan Komisi Pemilihan Umum Kabupaten Pelalawan tentang Penetapan Titik Lokasi Pemasangan Alat Peraga Kampanye Pada Pemilihan Umum Tahun 2019;
- KEDUA : Penetapan titik lokasi pemasangan alat peraga kampanye sebagaimana dimaksud pada Diktum PERTAMA pada 12 (dua belas) kecamatan se kabupaten Pelalawan, sebagaimana terlampir;
- KETIGA : Segala biaya yang timbul sebagai akibat dari terbitnya Surat Keputusan ini, dibebankan kepada Anggaran Komisi Pemilihan Umum Kabupaten Pelalawan Tahun 2018 yang bersumber dari Anggaran Pendapatan dan Belanja Negara tahun 2018;
- KEEMPAT : Keputusan ini berlaku sejak ditetapkan dengan ketentuan apabila terdapat kekeliruan dalam penetapan ini akan diadakan perbaikan sebagaimana mestinya;

Ditetapkan di Pangkalan Kerinci  
Pada tanggal 20 September 2018

KOMISI PEMILIHAN UMUM  
KABUPATEN PELALAWAN

Ketua,

  
ASMADI

Lampiran : Surat Keputusan Komisi Pemilihan Umum Kabupaten Pelalawan  
 Nomor : 144/HK.03.1-Kpt/1405/KPU-Kab/IX/2018  
 Tanggal 20 September 2018

**TITIK LOKASI PEMASANGAN ALAT PERAGA KAMPANYE  
 PEMILIHAN UMUM TAHUN 2019 DI KABUPATEN PELALAWAN**

No	KECAMATAN	KELURAHAN/ DESA	LOKASI ALAT PERAGA KAMPANYE
1	2	3	4
1	UKUI	1. Kelurahan Ukui	a. Simpang Jl. Gelora b. Simpang Jl. Pertiwi c. Simpang Ampel Gading d. Simpang Jl. PLN e. Perbatasan Kampung Tempel f. Depan Dr. Lina g. Manipol h. Simpang Pulai i. Perbatasan Kelurahan dengan Kilometer 40
		2. Ukui Dua	a. Depan Pertamina b. Simpang WKS c. Simpang Andan d. Depan Balai Pertemuan f. Simpang Barito g. Dekat Pos PT. Gandaerah Hendana h. Afdeling Perumahan Soga
		3. Bukit Gajah	a. Suka Maju RT.001/RW.001 (Simpang Kampung Tempel Jalur 1) b. Suka Maju RT.003/RW.001 (Simpang Jalur 1 Depan SDN 015) c. Suka Maju RT.004/RW.001 (Simpang Jalur 1 Depan Rumah Bapak Tugiman) d. Suka Maju RT.002/RW.001 (Simpang Jalur 4 Depan Rumah Bapak Warso) e. Suka Maju RT.001/RW.002 (Simpang Jalur 6 Depan Rumah Bapak Mukadis) f. Suka Jadi RT.004/RW.001 (Simpang Jalur 6 Depan Rumah Bapak Nasip)

No	KECAMATAN	KELURAHAN/ DESA	LOKASI ALAT PERAGA KAMPANYE
1	2	3	4
			g. Suka Jadi RT.004/RW.001 (Simpang Jalur 6 Gapura Batas Desa Bukit Gajah) h. Suka Mulya RT.001/RW.001 (Simpang Jalur 7 Depan Potong Ayam) i. Suka Mulya RT.005/RW.001 (Simpang Jalur 9 Depan Rumah Kinanti Sarwendah) j. Suka Mulya RT.001/RW.002 (Simpang Jalur 7 Depan Rumah Bengkel Tarlim) k. Suka Mulya RT.001/RW.002 (Simpang Jalur 7 Depan Rumah Bapak Indra Saputra) l. Suka Mulya RT.003/RW.002 (Simpang Jalur 9 Depan Rumah Bapak Bahro)
		4. Bukit Jaya	a. Simpang Empat Desa Bukit Jaya b. Simpang Jl. Sadewa c. Simpang Jl. Arjuna d. Simpang Jl. Bima e. Simpang Jl. Ontoseno f. Simpang Jl. Pontodewo g. Simpang Jl. Pandu h. Simpang Jl. Abiasa
		5. Air Emas	a. Tikungan Harahap b. Tikungan Manto Wiyono c. Tikungan Gimin d. Simpang Empat RT 007 e. Depan Posyandu RT 003
		6. Trimulya Jaya	a. Lapangan Bola Kaki b. Depan Gedung Posyandu Lestari I
		7. Kampung Baru	a. Simpang Empat Tugu Desa Kampung Baru b. Simpang Tiga Masjid Al-Muhajirin c. Simpang Tiga Pasar Desa d. Simpang Empat Poros Desa e. Simpang Tiga Poros Desa

No	KECAMATAN	KELURAHAN/ DESA	LOKASI ALAT PERAGA KAMPANYE
1	2	3	4
			f. Jalan Poros Desa g. Simpang Tiga Depan SD h. Tugu Utama Desa
		8. Lubuk Kembang Sari	a. Pagar Lapangan Bola b. Pasar Desa Lubuk Kembang Sari c. Depan Gedung Olahraga atau KUD d. Halaman Parkir Kantor Desa e. Gerbang Masuk Desa Lubuk Kembang Sari
		9. Sikuan Hulu	a. Perempatan Pasar (RT001/ RW.001) b. Depan Balai Dusun (RT.002/ RW.001) c. Seberang Rumah Bapak Supri SDN 010 (RT.002/RW.003) d. Seberang Mesjid Fasilitas (RT.002/RW.003) e. Persimpangan Lapangan Sepak Bola (RT.002/RW.003) f. Persimpangan Bengkel Didik (RT.002/RW.004) g. Perempatan Pak Hadist (RT.003/RW.005)
		10. Air Hitam	a. RT.001 Dua Titik b. RT.002 Dua Titik c. RT.003 Dua Titik d. RT.005 Dua Titik e. RT.006 Dua Titik f. RT.009 Dua Titik g. RT.010 Dua Titik h. RT.009 Dua Titik
		Lubuk 11. Kembang Bunga	a. 100 Meter sebelum Simpang PU b. 50 Meter dari Jembatan Sungai Nilo

No	KECAMATAN	KELURAHAN/ DESA	LOKASI ALAT PERAGA KAMPANYE
1	2	3	4
			<ul style="list-style-type: none"> <li>c. Simpang Empat Toro Jaya</li> <li>d. 50 Meter dari Balai Adat Kuala Renangan</li> </ul>
		12. Bagan Limau	<ul style="list-style-type: none"> <li>a. Simpang Koperasi/ RT.15</li> <li>b. Simpang Paino/ RT.03</li> <li>c. Simpang Pak sedan / RT.03</li> <li>d. Simpang Nonok/ RT.06</li> <li>e. Simpang Pos MPA/ RT.08</li> <li>f. Simpang RT.09</li> <li>g. Simpang Tugu/ RT.16</li> <li>h. Simpang KUD/ RT.10</li> <li>i. Simpang Jengkolan/ RT.20</li> <li>j. Ampang-ampang/ RT.11</li> </ul>
2	PANGKALAN KERINCI	Kelurahan 1. Pangkalan Kerinci Kota	<ul style="list-style-type: none"> <li>a. Simpang Kualo</li> <li>b. Depan Lingkar 40</li> <li>c. Jl. Semina Ujung</li> <li>d. Jl. Semina depan Pasar Kaget ( Jl. Batu Ampar )</li> <li>e. Jl. Akasia Ujung</li> <li>f. Jl. Akasia Pipa Gas</li> <li>g. Jl. Akasia Lintas Timur</li> <li>h. Jl. Pemda (Simpang Sejahtera)</li> <li>i. Jl. BTN Lintas Timur</li> <li>j. Jl. Langgam ( Lampu Merah )</li> <li>k. Jl. Langgam ( Simpang Town Site 2 )</li> <li>l. Simpang 4 Town Site 2</li> <li>m. BLP ( Simpang 3, Jl. Sekolah )</li> </ul>

No	KECAMATAN	KELURAHAN/ DESA	LOKASI ALAT PERAGA KAMPANYE
1	2	3	4
			n. BLP (Blok G ) o. BLP ( Pos Blok B ) p. Dekat Pom Benssi RS. Efarina q. Daerah RS. Efarina
		Kelurahan 2. Pangkalan Kerinci Timur	a. Depan RS. Efarina b. Simpang Lampu Merah c. Jl. Pelita yang ditutup d. Lapangan Bola Kaki e. Pasar Baru ( Pasar Buya Karim ) f. Simpang Kualo g. Jl. Datuk Engku Raja Lela Putra/ Simpang Jl. Pelita h. Gerai Makan Jl. Lintas Timur - Arbes
		Kelurahan 3. Pangkalan Kerinci Barat	a. Simpang Lampu Merah b. Bundaran Bhakti Praja, c. Terusan Baru dekat Lapangan Bola Voli d. Simpang Kantor Bupati e. Town Site II f. Terusan Baru dekat Lapangan Bola Kaki g. KM 5, Jl. Sekolah
		4. Desa Mekar Jaya	a. Jl. Rajawali b. Jl. Merpati c. Jl. Utama d. Simpang Gading e. Simpang Bibitan f. Jl. Damai

No	KECAMATAN	KELURAHAN/ DESA	LOKASI ALAT PERAGA KAMPANYE
1	2	3	4
		5. Desa Makmur	a. Lewat Jembatan Rumah Sakit Selasih pas di tikungan depan selasih b. Depan simpang Mutiara Kerinci Indah c. Tikungan depan rumah karo-karo d. Jalan putus lewat SMA e. Depan simpang malam f. Perbatasan Makmur dan Mekar Jaya g. Simpang Makam
		6. Desa Rantau Baru	a. Simpang Perumahan Jl. Langgam KM 9 b. Simpang jalan masuk Desa Rantau Baru KM 13 c. Simpang Potai d. Simpang rumah bidan desa e. Depan Masjid Lama Desa Rantau Baru
		7. Desa Kuala Terusan	a. Dermaga Kuala Terusan b. Depan Kantor Desa c. Depan Musolah
3.	PANGKALAN KURAS	1. Sorek Satu	a. Pasar Baru b. Pasar Modern c. Lapangan Bola d. Sebrang Jalan depan Masjid Al-Falah
		2. Sorek Dua	a. Simpang Jabapung b. Jalan Melati c. Jalan SMP d. Jalan Rawa
		3. Dundangan	a. Simpang Terong b. PT. Arara Abadi c. Depan SPBU Dundangan

No	KECAMATAN	KELURAHAN/ DESA	LOKASI ALAT PERAGA KAMPANYE
1	2	3	4
			d. Depan Sekretariat Pemda
		4. Terantang Manuk	a. Pasar Desa b. Gedung Serba Guna c. Simpang Bratasena d. PT. Safari Riau
		5. Palas	a. Kantor Desa Lama b. Depan SPBU c. Lapangan Volly Ball RT. 008 d. Dekat SD 005 Palas
		6. Kemang	a. Simpang Jalan Singkawang b. Simpang jalan Sri Gumala c. Simpang Jalan Dusun Dua d. Simpang Jalan Perumahan Sosial
		7. Meranti	a. Lapangan Volly b. Jalur 3 c. Samping KUD
		8. Harapan Jaya	a. Jalur 2 b. Jalur 5 c. Pasar Desa d. Jalur 10
		9. Sialang Indah	a. Sialang 3 b. Sialang 5 c. Depan SD d. Depan KUD
		10. Beringin Indah	a. Jalur 6 b. Jaalur 7

No	KECAMATAN	KELURAHAN/ DESA	LOKASI ALAT PERAGA KAMPANYE
1	2	3	4
			c. Jalur 9 d. Lapangan Bola Kaki
		11. Surya Indah	a. Jalan Poros depan Pasar b. Jalur 2 depan Lapangan Volly c. Jalur 7 d. Jalur 7 depan Kantor WKAK
		12. Sidomukti	a. Dusun 1 Simpang Kulim b. Jalur 3 c. Jalur 4 d. Jalur 5
		13. Batang Kulim	a. Simpang Tiga Candi Mulia KM 6 b. Lapangan Bola Kaki Dusun 1 c. Simpang Tiga KM 7 d. Simpang 3 KM 8
		14. Talau	a. estet IV PT. MM b. APK. 3 Simpang 3 c. Dekat Kantor Desa
		15. Tanjung Beringin	a. Lapangan Bola kaki b. Simpang Tiga c. Devisi C PT. Musi Mas d. Simpang 4 Ested V
		16. Betung	a. Jalan kemuning Depan GOR b. Jalan datuk Monti Raja ( depan Postu) c. Lapangan Bola kantor Desa d. Jalan Arara Abadi
		17. Kesuma	a. Depan lapangan Bola Kaki Dusun 1

No	KECAMATAN	KELURAHAN/ DESA	LOKASI ALAT PERAGA KAMPANYE
1	2	3	4
			b. Simpang RAPP c. Simpang Tugu
4.	PANGKALAN LESUNG	1. Dusun Tua	Simpang Sepakat-Samping Kantor Desa (Pendakian)
		2. Genduang	Lapangan Bola - Depan Pasar Suka Ramai
		3. Mayang Sari	Gerbang Masuk Poros Mayang Sari dan Depan Pasar, Simpang Poros Jalur 4
		4. Mulya Subur	Depan Pasar Mulya Subur, Lapangan Volly Jalur 4
		5. Pangkalan Lesung	Depan Simpang Makruf, Pasar Baru, Simpang Mulya Subur Multiyers
		6. Pesaguan	Lapangan Bola Pesaguan, Tikungan Equator, Lapangan Volly Solok Gerimbang
		7. Rawang Sari	Simpang Kantor Desa SP5a dan Simpang 4 SP5b
		8. Sari Makmur	Depan Pasar dan Simpang Poros Timur Jalur 13
		9. Sari Mulya	Pasar SP 9a, Simpang Malako, Lapangan Bola SP9c
		10. Tanjung Kuyo	Gerbang Masuk Desa dan Depan Lapangan Volly
5.	LANGGAM	1. Langgam	a. Sekitar jembatan Langgam b. Simpang Empat Puskesmas c. Simpang Tiga Layak Huni d. Simpang Tiga SMP e. Balai Anjungan f. Pagar Lapangan Rumah Dinas Camat g. Muaro Sako
		2. Tambak	a. Simpang Tiga Jalan Padat Karya b. Simpang Empat Masjid c. PT. MUP d. Simpang Tengkorak e. KM 10 f. Seminai Tunggal g. KM 34

No	KECAMATAN	KELURAHAN/ DESA	LOKASI ALAT PERAGA KAMPANYE
1	2	3	4
		3. Sotol	a. Simpang Tambak 2 Titik b. Lapangan Bola Kaki 1 Titik c. Simpang Pak Aman 1 Titik d. Depan Kantor Kepala Desa Sotol 1 Titik e. Simpang Dusun 1 ( Tanjung Berulak ) 1 Titik f. Simpang Dusun 2 ( Sei Penghulu ) 1 Titik g. Jalan Pelabuhan Desa Sotol 1 Titik h. Pasar Desa Sotol 1 Titik
		4. Segati	a. Simpang 4 Segati b. Pasar Segati c. Simpang 3 Segati Dalam d. Pabrik PT. MUP (PMKS) e. KM 48 Lapangan Bola f. KM 52 g. Simpang Basrah
		5. Langkan	a. Jalan Poros Langkan RT.02/RW.01 Sidodadi Desa Langkan b. Jalan Poros Langkan RT.02/RW.02 Sidodadi Desa Langkan c. Jalan Poros Langkan RT.02/RW.04 Sidomulyo Desa Langkan d. Jalan Poros Langkan RT.02/RW.05 Sidomulyo Desa Langkan e. Lapangan sepak Bola RT.01/RW.06 Sidomulyo Desa Langkan f. Simpang 4 Musholla Al-Amin RT. 01/RW 07 Pasir Putih Desa Langkan g. Simpang 4 Musholla Baitul Munawaroh RT. 02/RW. 07 Pasir Putih Desa Langkan
		6. Padang Luas	a. Depan Pasar Padang Luas b. Simpang Tugu Padang Luas c. Jalan Lintas Arah ke Langkan d. Simpang masuk ke Pabrik PSJ

No	KECAMATAN	KELURAHAN/ DESA	LOKASI ALAT PERAGA KAMPANYE
1	2	3	4
			e. Simpang masuk ke desa Penarikan f. Di Lapangan Bola Kaki Padang Luas
		7. Penarikan	a. Depan Kantor Kepala Desa Penarikan b. Di Pasar Kamis Desa Penarikan c. Di depan rumah RW. 02 ELMADI ( seberang jalan) d. Di pintu masuk Desa Penarikan (perbatasan PT. MUP dengan Desa Penarikan) e. Di depan Masjid Baitu Naim Tahap 2 Kebun Penarikan f. Di samping warung Maliki Tahap 2 PT. MUP Penarikan
		8. Pangkalan Gondai	a. Simpang SMP b. Pasar Pangkalan Gondai c. Simpang Jalan Pendidikan d. Tahap III PT. MUP e. Tahap IV PT. MUP f. Pagar Kantor Desa g. Mamahan Jaya h. Palabi Jaya
6.	PELALAWAN	1. Pelalawan	a. Simpang Tiga, RT. 010/RW. 003 Kaling Makmur b. Lapangan Bola Kaki, RT. 001/RW. 001 Kaling Raja
		2. Desa Kuala Tolam	a. Kantor Desa Kuala Tolam RT. 004/RW. 002 b. Lapangan Bola Kaki RT. 004/RW. 002
		3. Desa Sering	a. Kios Pasar Lama Jalan Pemda Sering
		4. Desa Ransang	a. Simpang Empat Jalan Pemda RT. 004/RW. 002 b. Simpang Tiga depan Surau RT. 007/RW. 003
		5. Desa Sungai Ara	a. Simpang Empat Jalan Lintas Sungai Ara-Merbau RT. 010/RW. 005 b. Lapangan Bola Kaki RT. 005/RW. 003
		6. Desa Delik	a. Simpang Jalan Pelajar

No	KECAMATAN	KELURAHAN/ DESA	LOKASI ALAT PERAGA KAMPANYE
1	2	3	4
			b. Simpang Jalan Seminai
		7. Desa Lalang kabung	a. Lapangan Bola Mini RT. 001 b. Jalan Menuju Putong RT. 002
		8. Desa Batang Nilo Kecil	a. Lapangan Volly RT. 001 b. Divisi 2 RT. 007
		9. Desa Telayap	a. Lapangan Bola Kaki RT. 002/RW. 001 b. Samping Pos c. Linmas Telayap Kiri RT. 005/RW. 003
7.	KERUMUTAN	1. Tanjung Air Hitam	a. Jalan Poros Desa Tanjung Air Hitam RT.011/RW. 002 b. Jalan Poros Desa Tanjung Air Hitam RT.005/RW. 002 c. Jalan Poros Desa Tanjung Air Hitam RT.003/RW. 001
		2. Bukit Lembah Subur	a. Jalan Poros Desa Bukit Lembah Subur RT. 025/RW. 001 b. Jalan Poros Desa Bukit Lembah Subur RT. 006/RW. 006 c. Jalan Poros Dusun Mekar Sari RT. 017/RW. 004 d. Jalan Poros Dusun Segar Alam RT. 008/RW. 002
		3. Pangkalan Panduk	a. Jalan Poros Desa Pangkalan Panduk b. Jalan Belimbing Desa Pangkalan Panduk c. Lingkungan Pasar Desa Pangkalan Panduk
		4. Banjar Panjang	a. Jalan Poros Desa Banjar Panjang Dusun 1 b. Jalan Poros Desa Banjar Panjang Dusun 2
		5. Mak Teduh	a. Jalan Poros Dusun Sungai Buluh b. Jalan Poros Dusun Pematang Tengah c. Jalan Poros Dusun Lubuk Salak
		6. Beringin Makmur	a. Jalan Poros Desa Beringin Makmur RT. 004/RW. 001 b. Jalan Poros Desa Beringin Makmur RT. 001/RW. 002
		7. Pangkalan Tampui	a. Lingkungan Simpang Empat RT. 004/RW. 001

No	KECAMATAN	KELURAHAN/ DESA	LOKASI ALAT PERAGA KAMPANYE
1	2	3	4
			b. Lingkungan Simpang Tiga Kantor Desa RT. 003/RW. 005 c. Jalan Poros Dusun Telayap RT. 005/RW. 002 d. Lingkungan Simpang Tiga Empang Ladang RT. 007/RW. 003 e. Jalan Poros Dusun Pkl. Buluh RT. 001/RW.003
		8. Lipai Bulan	a. Jalan Poros Desa Lingkungan Lapangan Bola Kaki b. Jalan Poros Desa Lingkungan Pasar Desa
		9. Pematang Tinggi	a. Jalan Poros Desa Pematang Tinggi Dusun 1 b. Jalan Poros Desa Pematang Tinggi Dusun 3
		10. Kelurahan	a. Jalan Poros Dusun 1 Kapau b. Jalan Poros Dusun 2 Air Kuning c. Jalan Poros Dusun 3 Kayu Ara d. Jalan Poros Dusun 4 Bukit Garam
8.	BUNUT	1. Pangkalan Bunut	a. Lapangan Astaka b. Simpang Tanjung Sialang
		2. Sialang Kayu Batu	a. Simpang Perkebunan b. Simpang Empat Sialang Kayu Batu
		3. Keriung	a. Samping Kantor Desa Keriung b. Samping Lapangan Bola Kaki Desa Keriung
		4. Lubuk Mandian Gajah	a. Simpang Tiga Desa Lubuk Mandian Gajah Menuju Desa Keriung dan Sungai Durian b. Samping Lapangan Bola Kaki Lubuk Mandian Gajah
		5. Merbau	a. Di depan Kantor Desa Merbau b. Simpang Pasar Merbau c. Simpang Ujung Banjar Desa Merbau
		6. Balam Merah	a. Simpang Jalan Sialang Kayu Batu b. Simpang Tonk
		7. Bagan Laguh	a. Di Dusun Sagai

No	KECAMATAN	KELURAHAN/ DESA	LOKASI ALAT PERAGA KAMPANYE
1	2	3	4
			b. Di Dusun Sando
			c. Di depan rumah BPD Bagan Laguh, Dusun Simpang Lebu
		8. Petani	a. Lapangan Sepak Bola Desa Petani b. Lubuk Nawa di Pinggiran Jalan Lintas Bono
		9. Sungai Buluh	a. Simpang Tiga Jalan Tanjung Maligan, Kadus I dan II Desa Sungai Buluh b. Simpang Tiga Kampung Baru, Kadus III Desa Sungai Buluh c. Simpang Tiga Divisi 8 PT. ADEI Plantitation and Industry, Kadus IV Desa Sungai Buluh d. Simpang Tiga Divisi 7 PT. ADEI Plantitation and Industry, Kadus IV Desa Sungai Buluh
		10. Lubuk Mas	a. Depan Simpang Tiga Batu Batanam b. Babin Kamtimnas dan Balai Pertemuan
9.	TELUK MERANTI	1. Teluk Meranti	a. Jl. Rambutan b. Jl. Lintas Bono c. Halaman Balai Kesenian d. Pasar Kelurahan
		2. Desa Pulau Muda	a. Sepanjang jalan Desa Pulau Muda
		3. Desa Teluk Binjai	a. Jl. Lintas Bono b. Jl. Jalan Desa
		4. Desa Segamai	a. RT 01 b. RT 02 c. RT 03 d. RT 04 e. RT 05 f. RT 09 g. Depan Kantor Desa

No	KECAMATAN	KELURAHAN/ DESA	LOKASI ALAT PERAGA KAMPANYE
1	2	3	4
		5. Desa Petodaan	a. Jl. Lintas Bono b. Jl. Desa Petodaan c. Depan Kantor Desa
		6. Desa Gambut Mutiara	a. Pasar Kelurahan b. Simpang Parit Baru c. Jl. Desa Gambut Mutiara d. Ukis
		7. Desa Kuala Panduk	a. Jl. Lintas Bono b. Jl. Desa Kuala Panduk
		8. Desa Labuhan Bilik	a. Lapangan Bola b. Depan SD 009 c. Depan Kantor Desa
		9. Desa Pangkalan Terap	a. Jalan Sepanjang Desa b. Sepanjang Jalan Baru
10.	KUALA KAMPAR	1. Teluk Dalam	a. Lapangan Bola Kaki RT.001/ RW.001 Sungai Nyirih b. Lapangan Bola Kaki RT.001/ RW.002 Parit Bekang c. Lapangan Bola Kaki RT.002/ RW.003 Dwikora Parit Melur d. Simpang 4 RT.001/ RW.004 Parit Melati e. Lapangan Bola Kaki RT.003/ RW.005 Parit Mawar f. Lapangan Bola Kaki RT.001/ RW.006 Sungai Kelawar g. Simpang Tiga Jl. Imam Ali RT.001/ RW.007 Parit Baru h. Lapangan Bola Kaki Parit Dahlia T.002/ RW.008 Sungai Perak i. Simpang Tiga RT.001/ RW.009 Teluk Kelapa j. Lapangan Bola Kaki RT.001/ RW.010 Teluk Air k. Lapangan Bola Kaki Bertuah RT.001/ RW.011 Batang Mal

No	KECAMATAN	KELURAHAN/ DESA	LOKASI ALAT PERAGA KAMPANYE
1	2	3	4
		2. Sungai Upih	a. Simpang Parit Ban Sungai Cina Dusun I b. Simpang Parit Kamikoparit Tengah Dusun II b. Simpang Parit Desa Dusun III
		3. Sokoi	a. Dusun 1 Simpang Parit 1 RT.08/ RW.01 Sokoi Timur b. Dusun 2 Simpang Parit 2 RT.01/ RW.2 Parit 2 Sokoi Barat c. Dusun 3 Simpang Parit 6 RT.02/RT.05 Sokoi Barat
		4. Sungai Emas	a. RT. 012/ RW. 004 Dusun II Tanjung Kiandan b. RT. 006/ RW. 002 Dusun II Teluk Pelita b. RT. 002/ RW. 001 Dusun I Tanjung Umbut
		5. Teluk	a. Lapangan Sepak Bola Bathin Aji Desa Teluk Sidomulyo RT.003/ RW.002 b. Simpang Tiga Tanjung Selukup RT.001/ RW.004 c. Simpang Tiga/ Jembatan Tanjung Medan RT.002/ RW.005
		6. Teluk Beringin	a. Dusun I RT.01/ RW.01 Parit Masjid b. Lapangan Bola Kaki RT.01/ RW.02 Jalan Pelabuhan c. Jl. Parit Batas Dusun 2 RT.01/ RW.02
		7. Teluk Bakau	a. Lapangan Bola Kaki Darma Bakti RT.001/ RW.002 Parit Mesjid b. Simpang Tiga RT.001/ RW.003 Parit Panjang
		8. Sungai Solok	a. Lapangan Bola Kaki RT.003/ RW.001 Kampung Baru b. Jembatan Parit Tegak RT.004/ RW.002 Sei Bagan c. Lapangan Volly Ball RT.010/ RW.004 Sei Solok
		9. Serapung	a. Simpang 3 Parit Pinang Dusun I RT.001/ RW 001 b. Simpang 4 Parit Kota Dusun II RT. 003/ RW.004 c. Simpang 3 Parit Tanjung Dusun III RT.001/ RW.005 d. Simpang 4 Parit Baru Dusun IV RT.002/ RW.007
		10. Tanjung Sum	a. Lapangan Bola Parit I RT.001/ RW.001 Dusun I b. Lapangan Bola Degol Paret Tegak RT.019/RW.06 Dusun III

No	KECAMATAN	KELURAHAN/ DESA	LOKASI ALAT PERAGA KAMPANYE
1	2	3	4
11.	BANDAR SEI KIJANG	1. Simpang Beringin	a. Sepanjang Jalan Lintas Timur yang disetujui oleh Pemilik Lahan
		2. Muda Setia	a. Sepanjang Jalan Lintas Timur yang disetujui oleh Pemilik Lahan
		3. Sei Kijang	a. Jl. Lintas Timur KM. 33 PT. Guna Dodos b. Jl. Lintas Timur KM. 34 di simpang SMP c. Jl. Lintas Timur KM. 33 Samping SPBU d. Jl. Lintas Timur KM. 33 di Simpang Jl. UKA
		4. Lubuk Ogung	a. Simpang Langgam Jl. Lintas Timur Km 39 b. Depan Lapangan Bola Kaki Engku Mahmud Jl. Langgam I Km.4
		5. Kiab Jaya	a. Jl. Lintas Timur KM. 41 Sampai KM. 54
12.	BANDAR PETALANGAN	1. Desa Lubuk Keranji	a. Perbatasan Desa Lubuk Raja b. Pasar Desa LKT c. Simpang Logas d. Simpang Pondok 2 e. Dusun 4 Logas
		2. Desa Lubuk Raja	a. Simpang 4 Kantor Desa b. Pondok 6
		3. Desa Sialang Bungkok	a. Simpang Tahu b. Pondok 3 c. Depan Kantor Desa d. Dusun 1 e. Dusun 2 f. Dusun 3
		4. Desa Sialang Godang	a. RT. 01 Simpang Malik b. RT. 02 Pasar c. RT. 03 Simpang Air Terjun d. RT. 06 Lapangan Bola

No	KECAMATAN	KELURAHAN/ DESA	LOKASI ALAT PERAGA KAMPANYE
1	2	3	4
			e RT. 13 Pintu Masuk Emplasmen
			f. RT. 09 Emplasmen
		5. Kelurahan Rawang Empat	a. Simpang 4 RT 01 b. Gapura RT 01 c. Simpang 4 SMP/ SMA RT 06 d. Simp 3 Dekat Mesjid RT 09
		6. Desa Tambun	a. RT 01 RW 01 dekat Gapura Dusun 1 b. RT 07 RW 07 Dusun 3 c. RT 08 RW 03 Dusun
		7. Desa Terbangiang	a. Simpang 5 b. Simpang 3 Depan rumah Nawas c. Di pertengahan RT 08 dan RT 09 Sungai Sadak d. Simpang 3 Rumah Andi Yusfikal e. Di Pondok IV LRE depan rumah pak Ardi Pronoto
		8. Desa Kuala Semundam	a. Simpang Kecamatan bandar b. Perbatasan kuala semundam dengan lubuk terap c. Depan bengkel suarso d. Simpang musimas
		9. Desa Lubuk Terap	a. RT 03 Dusun Simundam Selatan b. RT 03 Dusun Simundam Utara c. RT 04 Dusun Simundam Selatan d. RT 06 Simundam Selatan
		10. Desa Air Terjun	a. RT 01 RW 01 dekat Tugu Selamat Datang b. RT 03 RW 02 Simpang 3 Dekat Kantor Desa c. Komplek Lapangan Bola Volly di Dusun 4 Pondok II LRE
		11. Desa Angkasa	a. RT.06/RW.03

No	KECAMATAN	KELURAHAN/ DESA	LOKASI ALAT PERAGA KAMPANYE
1	2	3	4
			b. RT.10/ RW.05

KOMISI PEMILIHAN UMUM  
KABUPATEN PELALAWAN  
KETUA,  
KABUPATEN  
PELALAWAN  
ASMADI



KEPUTUSAN KOMISI PEMILIHAN UMUM  
KOTA DUMAI  
NOMOR : 56/HK.03.1-Kpt/1472/Kota/IX/2018  
TENTANG  
LOKASI PENEMPATAN ALAT PERAGA KAMPANYE  
DALAM PENYELENGGARAAN PEMILIHAN UMUM SERENTAK  
TAHUN 2019

KOMISI PEMILIHAN UMUM KOTA DUMAI,

- Menimbang : a. bahwa untuk melaksanakan ketentuan Pasal 33 dan 34 Peraturan Komisi Pemilihan Umum Nomor 23 Tahun 2018 Tentang Kampanye Pemilihan Umum mengenai Alat Peraga Kampanye;
- b. bahwa berdasarkan pertimbangan sebagaimana dimaksud dalam huruf a diatas, perlu ditetapkan dengan Keputusan Ketua Komisi Pemilihan Umum Kota Dumai Tentang Lokasi Penempatan Alat Peraga Kampanye Dalam Penyelenggaraan Pemilihan Umum Serentak Tahun 2019.
- Mengingat : 1. Undang-Undang Republik Indonesia Nomor 61 Tahun 1958 tentang Pembentukan Daerah Swatantra tingkat I, Sumatera Barat, Jambi dan Riau (Lembaran Negara Republik Indonesia Tahun 1958 Nomor 112, tambahan Lembaran Negara Republik Indonesia Nomor 1646);
2. Undang-Undang Republik Indonesia Nomor 16 Tahun 1999 tentang Pembentukan Kota Madya Dumai (Lembaran Negara Republik Indonesia Tahun 1999 Nomor 50, Tambahan Lembaran Negara Republik Indonesia Nomor 7829);
3. Undang-Undang Republik Indonesia Nomor 7 Tahun 2017 tentang Pemilihan Umum ((Lembaran Negara Republik Indonesia Tahun 2017 Nomor 182, Tambahan Lembaran Negara Republik Indonesia Nomor 6109);

4. Peraturan...

4. Peraturan Komisi Pemilihan Umum 05 Tahun 2008 tentang Tata Kerja Komisi Pemilihan Umum, Komisi Pemilihan Umum Provinsi dan Komisi Pemilihan Umum Kabupaten/Kota sebagaimana telah beberapa kali diubah, terakhir dengan Peraturan Komisi Pemilihan Umum Nomor 01 Tahun 2010;
5. Peraturan Komisi Pemilihan Umum Nomor 06 Tahun 2008 tentang Susunan Organisasi dan Tata Kerja Sekretariat Komisi Pemilihan Umum, Sekretariat Komisi Pemilihan Umum Provinsi dan Sekretariat Komisi Pemilihan Umum Kabupaten/Kota sebagaimana telah diubah dengan Peraturan Komisi Pemilihan Umum Nomor 22 Tahun 2008;
6. Peraturan Komisi Pemilihan Umum Nomor 5 Tahun 2018 Tentang Perubahan Atas Peraturan Komisi Pemilihan Umum Nomor 7 Tahun 2017 Tentang Tahapan, Program, dan Jadwal Penyelenggaraan Pemilihan Umum Tahun 2019;
7. Peraturan Komisi Pemilihan Umum nomor 23 Tahun 2018 tentang Kampanye Pemilihan Umum sebagaimana telah diubah Terakhir dengan Peraturan Komisi Pemilihan Umum Nomor 28 Tahun 2018 Tentang Perubahan Atas Peraturan Komisi Pemilihan Umum Nomor 23 Tahun 2018 Tentang Kampanye Pemilihan Umum.

- Memperhatikan :
1. Surat KPU RI No. 946/PP.08-SD/06/KPU/VIII/2018 tanggal 23 Agustus 2018 Perihal Petunjuk Teknis Fasilitas APK bagi Peserta Pemilu Tahun 2019;
  2. Berita Acara No. 44/PL.01.5-BA/1472/Kota/IX/2018 tentang Kesepakatan Bersama Titik Pemasangan Alat Peraga Kampanye Pemilu Tahun 2019.

MEMUTUSKAN:

Menetapkan : LOKASI PENEMPATAN ALAT PERAGA KAMPANYE DALAM PENYELENGGARAAN PEMILIHAN UMUM SERENTAK TAHUN 2019.

KESATU : Menetapkan Lokasi Penempatan Alat Peraga Kampanye pada Kota Dumai dalam Penyelenggaraan Pemilihan Umum Tahun 2019 sebagaimana tercantum dalam Lampiran Keputusan ini.

KEDUA...

KEDUA : Keputusan ini berlaku sejak tanggal ditetapkan.

Ditetapkan di Dumai  
pada tanggal 18 September 2018

KETUA KOMISI PEMILIHAN UMUM  
KOTA DUMAI,



DARWIS

LAMPIRAN :  
 KEPUTUSAN KOMISI PEMILIHAN UMUM KOTA DUMAI  
 NOMOR : 56/HK.03.1-Kpt/1472/Kota/IX/2018  
 TENTANG  
 PENETAPAN LOKASI PENEMPATAN ALAT PERAGA  
 KAMPANYE DALAM PENYELENGGARAAN PEMILIHAN  
 UMUM SERENTAK TAHUN 2019.

**LOKASI PENEMPATAN ALAT PERAGA KAMPANYE DALAM PENYELENGGARAAN PEMILIHAN UMUM  
 SERENTAK TAHUN 2019**

NO	KECAMATAN	KELURAHAN	LOKASI
1	BUKIT KAPUR	GURUN PANJANG	JL. UTAMA GURUN PANJANG JL. SIMPANG SAKAI JL. SIMPANG BAMBU KUNING JL. SIMPANG KASIR
		KAMPUNG BARU	JL. GARUDA JL UTAMA KAMPUNG BARU RT 02, 04, 05, 05 JL. RAJAWALI RT 09, 010, 013
		BUKIT NENAS	JL. SOEKARNO HATTA JL. PAWANG SIDIK RT 05, 04, 013 JL. SIMPANG JEPANG RT 06, 07, 08 JL. SIMPANG MURINI RT 011, 012
		BAGAN BESAR	JL SOEKARNO HATTA JL. PERWIRA, RT 08, 024 JL. SIMPANG PANTI RT 011, 013
		BUKIT KAYU KAPUR	JL. SOEKARNO HATTA JL. SUKARAMAI JL. PANAM RT 017, 018, 24 JL. BARU RT 016 JL. KEBUN RT 025
2	SUNGAI SEMBILAN	BANGSAL ACEH	JL. CUT NYAKDIEN RT 01,02,03,04,05,06 JL. SUKA DAMAI RT 07, 08 JL GATOT SUBROTO RT 09, 10
		LUBUK GAUNG	JL. RAYA LUBUK GAUNG RT 02, 08 JL. MAMPU JAYA RT 19, 22, 24
		TANJUNG PENYEMBAL	JL. RAYA DUMAI BASILAM BARU RT 01, 04, 08, 10, 16, 17 JL PEMATANG DUKU RT 13, 14, 15
		BASILAM BARU	JL. M. SOLEH RT 02, 08, 19, 20, 21 PASAR JUMAT BULU HALA RT 12, 13, 22 SIMPANG KANAL BULU HALA RT 14, 18
		BATU TERITIP	SANTA HULU KAMPUNG TENGAH JL RAYA TIANJUNG RT 01 JL UTAMA TRANSMIGRASI RT 04, 05, 06 JL RAYA TIANJUNG RT 02, 03 JL LINTAS DUMAI ROHIL RT 09 DAN 10, 11

3	DUMAI TIMUR	BULUH KASAP	JL. HANG TUAH JL NASIONAL JL GAJAH MADA JL SEI MASANG JL YOS SUDARSO JL. DATUK LAKSAMANA JL. PUTRI TUJUH
		TANJUNG PALAS	JL MAKMUR JL. BANGUN SARI JL TANJUNG JAYA JL LINTAS DESA JL ARIFIN AHMAD
		JAYA MUKTI	JL JANUR KUNING JL KESUMA JL ARIFIN AHMAD
		BUKIT BATREM	JL PERJUANGAN JL UTAMA KARYA JL PENDOWO JL ARIFIN AHMAD JL SOEKARNO HATTA
		TELUK BINJAI	JL AIR BERSIH JL MUJAIR JL MERDEKA BARU JL PERJUANGAN
4	MEDANG KAMPAI	MUNDAM	JL. ARIFIN AHMAD RT 01, 02, 03, 04, 05
		TELUK MAKMUR	JL. ARIFIN AHMAD RT 01, 02, 03, 04, 05, 06 JL M YUSUF JL PUSKESMAS
		GUNTUNG	JL. ARIFIN AHMAD RT 01, 02, 03, 04
		PELINTUNG	SEPANJANG JALAN ARIFIIN AHMAD JL PREPAT JAYA
5	DUMAI KOTA	BINTAN	JL BINTAN JL LEPIN JL BARU RT 09 JL KARTINI RT 07 GANG BAKTI
		DUMAI KOTA	JL DATUK LAKSAMANA JL. TENAGA JL TERATAI JL KAMBOJA
		LAKSAMANA	JL CENDRAWASIH JL WISMA HAJI GANG JAWA RT 06 JL BAHTERA JL BUDI KEMULIAN JL PATIMURA JL KASUARI

		RIMBA SEKAMPUNG	JL HASANUDDIN DEKAT SIMPANG JALAN ANGGUR JL CEMPEDAK JL BUDI KEMULIAN JL SEMANGKA JL ANGGUR TIMUR SIMP JALAN SALAK JL PINANG SIMP GANG SALAM JL MANGGA RT 11 JL BELIMBING
		SUKAJADI	JL NATUNA JL TAKARI JL PARIS JL LEPIN JL BINTAN
6	DUMAI BARAT	PANGKALAN SESAI	JL PROF M YAMIN (SIMP DOC) JL SYEH UMAR (SIMP TPI) JL PAUS (SAMPING GANG UDANG) JL PAUS (DEPAN GG BERINGIN) JL PAUS UJUNG
		BAGAN KELADI	JL HARAPAN SIMP 4 SDN 17 SIMP 4 KELAPA GADING SIMP 4 PANGLIMA JAMBUL UJUNG JL PANGLIMA JAMBUL/SIMP 4 TOKO BAJU SIMP 4 PARIT SADAK SAMPING MESJID SIMP 3 PARIT PISANG MAS JL PROF MOH YAMIN (ARAH KE PESANTREN)
		PURNAMA	JL DAENG TAUGEK (PAGAR RAMBUTAN) JL CUT NYAK DIEN (SAMPING INDOMARET) JL CUT NYAK DIEN DEPAN Gg PELAJAR JL RAJA ALI HAJI DEPAN JALAN SMPN 7 JL RAJA ALI HAJI SIMPANG KILANG PADI JL RAJA ALI HAJI SEBELUM UNRI JL RAJA ALI HAJI DEPAN UNRI JL HASANUDDIN JL NURI UJUNG SIMPANG 4 BANDES JL DOKTER WAHIDDIN SIMPANG 4 UNTAK JL DAENG TAUGEK UJUNG (TUGU PANCASILA) JL DOKTER WAHIDDIN SIMPANG MALAYU
		STDI	SIMPANG 4 JALAN SEMANGKA SIMPANG 3 JALAN SADAR JL RATU SIMA DEPAN PASAR KELAKAP 7 JL KELAKAP 7 SAMPING BTN ASRI SIMPANG 4 JALAN CERMAI

7	DUMAI SELATAN	BUKIT DATUK	JL DIPONEGORO UJUNG JL RAYA BUKIT DATUK DEPAN BANGUNAN DUMAI SQUIRE JL BUKIT DATUK LAMA DEPAN KANTOR CAMAT BARU JL BUKIT DATUK LAMA JL RAYA BUKIT DATUK SIMPANG KIRI JALAN TENGGU AKBAR JL RAYA BUKIT DATUK SEBELAH KIRI DAN KANAN SIMPANG JL AMHAD YANI JL RAYA BUKIT DATUK SEBELAH KANAN JALAN BUKIT DATUK LAMA JL PELITA UJUNG JL TUNAS MUDA UJUNG JL AHMAD YANI DEKAT SIMPANG JL MELAYU JL. MAMPU
		BUKIT TIMAH	JL PESANTREN SEPANJANG JALAN ABDUL RAB KHAN JL BTN BUMI INDAH BARU JL MESJID LAPANGAN BELAKANG POSYANDU JL. TAMAN MITRA/BTN
		RATU SIMA	JL DOC KIRI DAN KANAN SEPANJANG JALAN SEBELAH KIRI JALAN RATU SIMA JL MELAYU JL WAN AMIR
		BUMI AYU	JL BUMI AYU JL GUNUNG BROMO JL GUNUNG MERAPI JL LEMBAGA PERMASYARAKATAN JL BUDI UTOMO JL. GUNUNG MERBABU
		MEKAR SARI	JL GATOT SUBROTO SEBELAH KIRI MENUJU JALAN BUDI ARIF JL GATOT SUBROTO SEBELAH EX POS DISTRIBUSI JL GATOT SUBROTO JL GATOT SUBROTO DEKAT GEDUNG BLK JL GATOT SUBROTO DEKAT PT BUMD JL TUANKU TAMBUSAI DEKAT SIMP 4 PERWIRA JL GATOT SUBROTO KM 11 SEBELUM SUNGAI MESJID

Dumai, 18 September 2018  
KETUA KOMISI PEMILIHAN UMUM KOTA DUMAI



Darwis



# **KOMISI PEMILIHAN UMUM KABUPATEN KAMPAR**

**KEPUTUSAN KOMISI PEMILIHAN UMUM**

**KABUPATEN KAMPAR**

**NOMOR : 64/HK.03.1-Kpt/1401/KPU-Kab/IX/2018**

**TENTANG**

**PENETAPAN LOKASI PEMASANGAN ALAT PERAGA KAMPANYE DAN  
KAMPANYE RAPAT UMUM DALAM PEMILIHAN UMUM TAHUN 2019**

**KETUA KOMISI PEMILIHAN UMUM KABUPATEN KAMPAR,**

**Menimbang** : bahwa untuk memfasilitasi Kegiatan Kampanye perlu menetapkan Keputusan Komisi Pemilihan Umum Kabupaten Kampar tentang Penetapan Lokasi Pemasangan Alat Peraga Kampanye dan Kampanye Rapat Umum pada Pemilihan Umum Tahun 2019.

**Mengingat** : 1. Undang-Undang Nomor 12 Tahun 1956 tentang Pembentukan Daerah Otonom Kabupaten Dalam Lingkungan Daerah Provinsi Sumatera Tengah Lembaran Negara Republik Indonesia Tahun 1956 Nomor 25);

2. Undang-Undang Nomor 15 Tahun 2011 tentang Penyelenggara Pemilihan Umum (Lembaran Negara Republik Indonesia Tahun 2011 Nomor 101, Tambahan Lembaran Negara Republik Indonesia Nomor 5246);

3. Undang-Undang Nomor 7 Tahun 2017 tentang Pemilihan Umum (Lembaran Negara Republik Indonesia Tahun 2017 Nomor 182, Tambahan Lembaran Negara Republik Indonesia Nomor 6109);

4. Peraturan Komisi Pemilihan Umum Nomor 05 Tahun 2008 tentang Susunan Organisasi dan Tata Kerja Komisi Pemilihan Umum, Komisi Pemilihan Umum Provinsi, dan Komisi Pemilihan Umum Kabupaten/ Kota sebagaimana telah diubah beberapa kali diubah,

- terakhir dengan Peraturan Komisi Pemilihan Umum Nomor 01 Tahun 2010;
5. Peraturan Komisi Pemilihan Umum Nomor 06 Tahun 2008 tentang Susunan Organisasi dan Tata Kerja, Sekretariat Jenderal Komisi Pemilihan Umum, Sekretariat Komisi Pemilihan Umum Provinsi dan Sekretariat Komisi Pemilihan Umum Kabupaten/Kota sebagaimana telah diubah dengan Peraturan Komisi Pemilihan Umum Nomor 22 Tahun 2008;
  6. Peraturan Komisi Pemilihan Umum Nomor 5 Tahun 2018 tentang Perubahan Atas Peraturan Komisi Pemilihan Umum Nomor 7 Tahun 2017 tentang Tahapan, Program dan Jadwal Penyelenggaraan Pemilihan Umum Tahun 2019;
  7. Peraturan Komisi Pemilihan Umum Nomor 20 Tahun 2018 tentang Pencalonan Anggota Dewan Perwakilan Rakyat, Dewan Perwakilan Rakyat Daerah Provinsi, dan Dewan Perwakilan Rakyat Daerah Kabupaten/Kota dalam Pemilihan Umum Tahun 2019.
  8. Peraturan Komisi Pemilihan Umum Nomor 28 Tahun 2018 tentang Perubahan Atas Peraturan Komisi Pemilihan Umum Nomor 23 Tahun 2018 tentang Kampanye Pemilihan Umum.
  9. Peraturan Komisi Pemilihan Umum Nomor 29 Tahun 2018 tentang Perubahan Atas Peraturan Komisi Pemilihan Umum Nomor 24 Tahun 2018 tentang Dana Kampanye Pemilihan Umum.

**M E M U T U S K A N :**

**Menetapkan** : **KEPUTUSAN KOMISI PEMILIHAN UMUM TENTANG PENETAPAN LOKASI PEMASANGAN ALAT PERAGA KAMPANYE DAN KAMPANYE RAPAT UMUM PENETAPAN PEMILIHAN UMUM TAHUN 2019**

**KESATU** : Menetapkan Lokasi Pemasangan Alat Peraga Kampanye dan Kampanye Rapat Umum pada Pemilihan Umum Tahun 2019 sebagaimana dimaksud dalam Lampiran I

sampai XXI yang merupakan bagian tidak terpisahkan dengan Surat Keputusan ini.

**KEEMPAT**

: Keputusan ini berlaku sejak tanggal ditetapkan dengan ketentuan apabila, terdapat kekeliruan dalam Penetapan ini akan diperbaiki sebagaimana mestinya.

Ditetapkan di Bangkinang Kota  
pada tanggal 14 September 2018

KETUA KOMISI PEMILIHAN UMUM  
KABUPATEN KAMPAR,



**YATARULLAH**

**LAMPIRAN :**  
**KEPUTUSAN KOMISI PEMILIHAN UMUM**  
**KABUPATEN KAMPAR**  
**NOMOR : 64/HK.03.1-Kpt/1401/KPU-Kab/IX/2018**  
**TANGGAL : 14 SEPTEMBER 2018**  
**TENTANG**  
**PENETAPAN LOKASI PEMASANGAN ALAT PERAGA**  
**KAMPANYE DAN KAMPANYE RAPAT UMUM PEMILIHAN**  
**UMUM TAHUN 2019 PADA KABUPATEN KAMPAR.**

NO	KECAMATAN/ DESA/ KELURAHAN	LOKASI		
		BALINHO	SPANDUK	RAPAT UMUM
1	2	3	4	5
	<b>KECAMATAN</b>	Jl. Muara Takus Halaman Kantor Camat XIII Koto	Pertigaan Kelurahan Batu Bersurat	Aula Kantor Camat XIII Koto Kampar
	<b>XIII KOTO KAMPAR</b>	Kampar		
	<b>DESA/KELURAHAN</b>			
<b>1</b>	<b>KOTO MESJID</b>	Lap. Sepak Bola Beringin Indah Desa Koto Mesjid	Lap. Sepak Bola Beringin Indah Desa Koto Mesjid	Aula Kantor Desa Koto Mesjid
<b>2</b>	<b>PULAU GADANG</b>	Lap. Balai Pemuda	Lap. Balai Adat	Aula Kantor desa Pulau Gadang
<b>3</b>	<b>LUBUK AGUNG</b>	Jln. Poros Dusun II Lubuk Agung	Jln. Poros Dusun II Lubuk Agung	Aula Kantor Desa Lubuk Agung
<b>4</b>	<b>RANAH SUNGKAI</b>	Areal Lapangan Olahraga	Areal Pasar Desa Ranah Sungkai	Aula Kantor desa Ranah Sungkai
<b>5</b>	<b>TANJUNG ALAI</b>	Pasar Linjuang Desa Tanjung Alai	Pasar Linjuang Desa Tanjung Alai	Aula Kantor kepala Desa Tanjung Alai
<b>6</b>	<b>BATU BERSURAT</b>	Jln. Raya Candi Muara Takus Pasar Batu Bersurat Lk 2 Rw 004 Rt 007	Jln. Raya Candi Muara Takus Pasar Batu Bersurat Lk 2 Rw 004 Rt 007	Stadion Mini Danau Rusa Batu Bersurat Lk 2 Rw 004 Rt 007
<b>7</b>	<b>BINAMANG</b>	Lap. Bola kaki Pinggir Jln. Protokol	Lap. Bola Kaki Pinggir Jln Protokol	Lap. Volly Desa Binamang
<b>8</b>	<b>PONGKAI ISTIQOMAH</b>	Gapura Desa Pongkai Istiqomah (Berdampingan dengan Mesjid Nurul Istiqomah)	Dusun I Los Pasar Desa Pongkai Istiqomah	Aula Kantor Desa Pongkai Istiqomah
<b>9</b>	<b>KOTO TUO</b>	Jln. Raya Candi Muara Takus Simpang Pasar Koto Tuo	Jln. Raya Candi Muara Takus Simpang Pasar Koto Tuo	Aula Kantor Desa Koto Tuo

1	2	3	4	5
10	KOTO TUO BARAT	Jln. Masjid	Jln. Masjid,	Aula Kantor Desa Koto Tuo Barat
11	MUARA TAKUS	(Ariah Kantor Desa Koto Tuo Barat)	(Ariah Kantor Desa Koto Tuo Barat)	
12	GUNUNG BUNGSU	Lap.Bola Kaki Desa Gunung Bungsu	Lap.Bola Kaki Desa Gunung Bungsu	Gedung Serba Guna Desa Gunung Bungsu
13	BALUNG	Sepanjang jalan kampung desa Balung	Sepanjang Jalan desa Balung	Aula Kantor desaBalung

Ditetapkan : Bangkinang Kota  
Pada Tanggal : 14 September 2018

KETUA KOMISI PEMILIHAN UMUM  
KABUPATEN KAMPAR



YATARULLAH

LAMPIRAN :  
 KEPUTUSAN KOMISI PEMILIHAN UMUM  
 KABUPATEN KAMPAR  
 NOMOR : 64/HK.03.1-Kpt/1401/KPU-Kab/IX/2018  
 TANGGAL : 14 SEPTEMBER 2018  
 TENTANG  
 PENETAPAN LOKASI PEMASANGAN ALAT PERAGA  
 KAMPANYE DAN KAMPANYE RAPAT UMUM PEMILIHAN  
 UMUM TAHUN 2019 PADA KABUPATEN KAMPAR.

NO	KECAMATAN/ DESA/ KELURAHAN	LOKASI		
		BALIHO	SPANDUK	RAPAT UMUM
1	2	3	4	5
	<b>TINGKAT</b>			
	<b>KECAMATAN TAPUNG</b>	1. DESA PETAPAHAN SIMPANG TIGA MAJA PAHIT	1. SIMPANG TIGA MAJA PAHIT	1. LAPANGAN BOLA DESA PETAPAHAN DUSUN I RT. 005 RW. 002
		2. SIMPANG TIGA PETAPAHAN PLAMBOYAN DEPAN MASJID RAYA TAPUNG	2. SIMPANG TIGA BUNDRAN DEPAN MASJID RAYA TAPUNG	
		3. SIMPANG PT. EGASUTI	3. SIMPANG PT. EGASUTI	
		4. SIMPANG TOPAZ PT. TUNGGAL YUNUS	4. SIMPANG TOPAZ PT. TUNGGAL YUNUS	
		5. SIMPANG MASUK DESA KENANTAN	5. SIMPANG MASUK DESA KENANTAN	
		6. SIMPANG DESA TANJUNG SAWIT PASAR PLAMBOYAN	6. SIMPANG DESA TANJUNG SAWIT PASAR PLAMBOYAN	
	<b>TINGKAT DESA/KELURAHAN</b>			
<b>1</b>	<b>DESA PELAMBAIAN</b>	1. SimpangTigaJalanMawarDesaPelambaian	1. JalanMawar Ujung DesaPelambaian	1. Lapangan Bola DesaPelambaian
		2. Jalan Melati DesaPelambaian	2. SimpangTigaJalanMawarDesaPelambaian	
		3. Simpang Tiga Jalan Poros Desa Pelambaian	3. Jl. MelatiDesaPelambaian	
			4. Jl. KenengadesaPelambaian	
			5. Jl. AnggrekDesaPelambaian	
			6. PasarseninDesaPelambaian	
<b>2</b>	<b>DESA PAGARUYUNG</b>	Gedung Balai Desa, Jln. Flamboyan I RT/RW 016/002 Desa Pagaruyung	Gedung Balai Desa, Jln. Flamboyan I RT/RW 016/002 Desa Pagaruyung	Gedung Balai Desa, Jln. Flamboyan I RT/RW 016/002 Desa Pagaruyung

1	2	3	4	5
		Pasar Sabtu Desa Pagaruyung, Jln. Flamboyan I	Pasar Sabtu Desa Pagaruyung, Jln. Flamboyan I	Gedung Serba Guna, Jln. Flamboyan I RT/RW
		RT/RW 016/002 Desa Pagaruyung	RT/RW 016/002 Desa Pagaruyung	016/002 Desa Pagaruyung
		Lapangan Badminton, Jln. Flamboyan III RT/RW	Lapangan Badminton, Jln. Flamboyan III RT/RW	
		014/006 Desa Pagaruyung	014/006 Desa Pagaruyung	
		Simpang Jln. Flamboyan II, RT/RW 011/004	Simpang Jln. Flamboyan II, RT/RW 011/004	
		Desa Pagaruyung	Desa Pagaruyung	
		Simpang Jln. Flamboyan III, RT/RW 013/006	Simpang Jln. Flamboyan III, RT/RW 013/006	
		Desa Pagaruyung	Desa Pagaruyung	
		Simpang Jln. Flamboyan Raya, RT/RW 003/001	Simpang Jln. Flamboyan Raya, RT/RW 003/001	
<b>3</b>	<b>DESA BENCAH KELUBI</b>	1. Jl. Poros Desa Bencah Kelubi - Kota Batak, Halaman Masjid Dusun I	1. Jl. Poros Desa Bencah Kelubi - Kota Batak Halaman Masjid Dusun I	1. Gedung Balai Desa Kilometer 18
		2. Jl. Garuda Sakti Km.18 - Lapangan Sepak Bola	2. Jl. Garuda Sakti Km.18 Lapangan Sepak Bola	2. Gedung Aula Kantor Desa Bencah Kelubi
<b>4</b>	<b>SEI LAMBU MAKMUR</b>	1. JL. POROS RT. 004 RW. 002 DUSUN-II	1. JL. POROS RT. 003 RW. 001 DUSUN-I (DEKAT GAPURA)	1. GEDUNG PENDOPO PENCAK SILAT (Jl. Alpokat RT. 011 RW. 004 Dusun-II)
		2. JL. POROS RT. 018 RW. 006 DUSUN-III		2. LAPANGAN SEPAKBOLA (Jl. Melati RT. 009 RW. 003 Dusun-II)
<b>5</b>	<b>DESA SARI GALUH</b>	1. LAPANGAN SEPAK BOLA ANGGREK 9	1. JL. POROS ANGGREK 1	1. LAPANGAN SEPAK BOLA ANGGREK 9
		2. BALAI DESASARI GALUH	2. JL. POROS ANGGREK 3	
			3. JL. POROS ANGGREK 5	
			4. JL. POROS ANGGREK 9	
<b>6</b>	<b>KENANTAN</b>	1. SimpangJln. DukuDesaKenantan	1. SimpangJln. ApelDesaKenantan	1. Lapangan Bola DesaKenantan
		2. SimpangJln. JambuDesaKenantan	2. SimpangJln.BelimbingDesaKenantan	
		3. SimpangJln. KurmaDesaKenantan	3. SimpangJln. DukuDesaKenantan	
			4. SimpangJln. JambuDesaKenantan	
			5. SimpangJln. KurmaDesaKenantan	
			6. SimpangJln. LimauDesaKenantan	
			7. SimpangJln. ManggaDesaKenantan	

1	2	3	4	5
7	<b>MUKTI SARI</b>	1. SimpangJln. NangkaDesaMuktisari 2. SimpangJln. PepayaDesaMuktisari 3. SimpangJln. Nenas DesaMuktisari	1. SimpangJln. Pepaya Desa Muktisari 2. SimpangJlnKelapa Desa Muktisari 3. SimpangJln. Nangka DesaMuktisari 4. SimpangJln. RambutanDesaMuktisari 5. SimpangJln. DurianDesaSibuak 6. SimpangJln. NenasDesaSibuak	1. Lapangan Bola DesaMuktisari 2. Lap Voli Sr.11 3. Lap Voli Sr 10 4. Lap Bulu Tangkis Sr.5 5. Lap Voli Sr.8 6. Lap Voli Sr.9
8	<b>SUNGAI PUTIH</b>	1. DEPAN GEDUNG BALAI DESA DUSUN II 2. PASAR RABU DUSUN I	1. JL.TERATAI RAYA/ SIMPANG TERATAI 8 2. JL. TERATAI III SIMP. BALAI DESA 3. JL. TERATAI IV SIMPANG 4	1. LAPANGAN SEPAK BOLA DUSUN II 2. GEDUNG SERBAGUNAN
9	<b>SUNGAI AGUNG</b>	1. SimpangJln. Arah PadasaDesa Sungai Agung 2. SimpangJln. JatimulyaDesa Sungai Agung 3. Depan Kantor Desa Sungai Agung	1. SimpangJln. Arah PadasaDesa Sungai Agung 2. SimpangJln. Purwodadi Desa Sungai Agung 3. SimpangJln. Jatimulya Desa Sungai Agung 4. SimpangJln. Bangunsari Desa Sungai Agung 5. SimpangJln. Sawit Indah Desa Sungai Agung 6. SimpangJln. Sukajadi Desa Sungai Agung	1. Lapangan VollyballDepan Kantor Desa Sungai Agung
10	<b>AIR TERBIT</b>	1. LAPANGAN SEPAK BOLA RT. 020 RW. 005 2. LAPANGAN BOLA VOLLY RT 007 RW 003	1. JALAN POROS DESA AIR TERBIT 2. JL. LINGKUNGAN KENANGA I 3. JL. KENANGA II 4. PASAR IMPIAN SARI	1. GEDUNG SERBA GUNAN RT 010 RW. 005 2. LAPANGAN SEPAKBOLA RT. 010 RW 005
11	<b>TANJUNG SAWIT</b>	Simpang Flamboyan VII Desa Tanjung Sawit. Lapangan Perum Flamboyan X Desa Tanjung Sawit.	Simpang Flamboyan VII Desa Tanjung Sawit. Lapangan Perum Flamboyan X Desa Tanjung Sawit.	Lapangan Volly Flamboyan VII Desa Tanjung Sawit
12	<b>INDRA PURI</b>	1. Depan JalanPorosAnggrek 15 2. DepanJalanPorosAnggrek 9 3. DepanJalanPorosAnggrek 2 4. DepanJalanPorosAnggrek 1c	1. Depan JalanPorosAnggrek 15 2. DepanJalanPorosAnggrek 9 3. DepanJalanPorosAnggrek 2 4. DepanJalanPorosAnggrek 1c	1. Gedung Aula SerbaGunaDesaIndrapuri 2. RumahTimsesMasing-masingCalon/Partai

1	2	3	4	5
13	<b>PANTAI CERMIN</b>	1. Simpang4Jln. PorosDesaPantaicermin 2. Simpang 4 Dusun IVPTPN V SeiGaluh 3. SimpangDusun II Kota Batak	1. SimpangJln. MasukPerum AFD I Sei Galuh 2. SimpangJln. PKS/Afd 2 Sei Galuh 3. Simpang4 Obor Kota Batak 4. SimpangPasar Jum'atDesa Pantai cermin 5. SimpangDusun II Kota Batak 6. SimpangJln.AFD III Sei Garo	1. Gedung SerbaGunaDesa Pantai cermin
14	<b>KARYA INDAH</b>	1. JL. GARUDA SAKTI KM. 6 (LAPANGAN SEPAK BOLA) 2. JL. GARUDA SAKTI KM. 7 (SIMPANG KIJANG PUTIH) 3. JL. GARUDA SAKTI KM. 9 (PASAR KAMIS) 4. JL. GARUDA SAKTI KM. 11 (SIMPANG JL. RIAU BARU)	1. JL. GARUDA SAKTI KM. 6 (KANTOR DESA KARYA INDAH) 2. JL. GARUDA SAKTI KM. 15 (SIMPANG JL. RAMBUTAN)	1. AULA KANTOR KEPALA DESA KARYA INDA
15	<b>PETAPAHAN JAYA</b>	1. LAPANGAN BOLA KAKI DESA PETAPAHAN JAYA 2. ALUN ALUN DESA PETAPAHAN JAYA	Jln.Poros RT 016 / RW 07 Jln.Cendrawasih RT 09 / RW 04 Lapangan Bola Kali Desa Petapahan Jaya Jln.Poros RT 11 / RW 05 Jln.Poros RT 04 / RW 02	1. ALUN ALUN DESA PETAPAHAN JAYA
16	<b>GADING SARI</b>	1. Jl. Poros Desa RT 018 2. Jl. Lintas Sei.Garo RT 20, Simpang PKS	1. Jl. Akasia Pasar 2. Jl. Akasia 13 3. Jl. Perumahan PKS	1. Gedung Serbaguna RT 013,
17	<b>INDRA SAKTI</b>	1. SIMPANG SMA RT.002 DUSUN 1DESA INDRA SAKTI 2. LAPANGAN SEPAK BOLA DESA INDRA SAKTI 3. JALAN POROS INDRA SAKTI RT.006 KADUS 3 DESA INDRA SAKTI	1. SIMPANG SMA RT.002 DUSUN 1DESA INDRA SAKTI 2. SIMPANG MASJID DUSUN 2 RT.008 DESA INDRA SAKTI 3. JALAN POROS INDRA SAKTI RT.006 KADUS 3 DESA INDRA SAKTI	1. LAPANGAN SEPAK BOLA DESA INDRA SAKTI 2. GADUNG SERBAGUNA DESA INDRA SAKTI

1	2	3	4	5
18	<b>TRI MANUNGGAL</b>	1. Simpang Jalur 1 Desa Trimanunggal	1. Jalan Poros Depan Kantor Desa	1. Lapangan Bola Desa
		2. Simpang Jalur 4 Desa Trimanunggal	2. Jalan Poros Depan Lapangan	2. Lap Voli Jlr 5b
		3. Simpang Jalur 5 Desa Trimanunggal	3. Jalan Poros Jalur 1 dan 2	3. Lap Voli Jlr 3a
19	<b>PANCURAN GADING</b>	1. JL.POROS DESA RT.013 RW.001	1. JL.MELUR 9 RT.005 RW.002	1. LAPANGAN SEPAK BOLA
		2. JL.MELUR 1 RT.008 RW.003	2. JL.MELUR 1 RT.009 RW.005	
			3. JL.POROS DESA RT.014 RW.007	
20	<b>SIBUAK</b>	1. Simpang Jln. Seroja Desa Sibuaik	1. Simpang Jln. Baugenville Desa Sibuaik	1. Lapangan Bola Desa Sibuaik
		2. Simpang Jln. Kamboja Desa Sibuaik	2. Simpang Jln Teratai Desa Sibuaik	
		3. Simpang Jln. Sei Kampar Desa Sibuaik	3. Simpang Jln. Melati Desa Sibuaik	
			4. Simpang Jln. Mawar Desa Sibuaik	
			5. Simpang Jln. Anggrek Desa Sibuaik	
			6. Simpang Jln. Flamboyan Desa Sibuaik	
21	<b>KIJANG REJO</b>	1. Depan kantor Desa Dusun Sido Mukti RT/RW 001/001	1. Simpang SDN 034 Kijang Rejo Dusun Sido Mukti RT/RW 005/001	1. Lapangan Bola SMPN 007 TAPUNG Dusun Sido Harjo RT/RW 007/002
		2. Simpang SDN 034 Kijang Rejo Dusun Sido Mukti RT/RW 005/001	2. Simpang Seketuk Dusun Sido Dadi RT/RW 011/004	
22	<b>BATU GAJAH</b>	1. JL. POROS DATOK BANDARO MUDO DESA BATU GAJAH RT.03 RW.02	1. JL. POROS RT 04 RW. 02 DUSUN II	1. RUANG SEKOLAH MDA DESA BATU GAJAH RT.02 RW.01
		2. JL. POROS RT. 02 RW.01 DUSUN II	2. JL. POROS RT. 06 RW. 04 DUSUN I	2. HALAMAN RUMAH BPK. BOIMIN RT.03 RW.02
23	<b>MUARA MAHAT BARU</b>	1. PASAR DESA MUARA MAHAT BARU.	1. PASAR DESA MUARA MAHAT BARU	1. LAPANGAN SEPAKBOLA DESA MUARA MAHAT BARU
		2. BALAI DESA MUARA MAHAT BARU	2. BALAI DESA MUARA MAHAT BARU	
		3. LAPANGAN SEPAKBOLA DESA MUARA MAHAT BARU	3. LAPANGAN SEPAKBOLA DESA MUARA MAHAT BARU	
24	<b>SUMBER MAKMUR</b>	1. Simpang 4 Dusun Suka Maju RT/RW 017/008 Jalur II	1. Jalan Poros RT/RW 022/010 Dusun Suka Makmur	1. Lapangan Sepak Bola RT/RW 012/006 Dusun Suka Jadi

1	2	3	4	5
		2. Simpang 3 Dusun Suka Jadi RT/RW 012/006		
		Jalur III		
25	PETAPAHAN	1. DEPAN LAPANGAN SEPAK BOLA PETAPAHAN, RT 005	1. DEPAN LAPANGAN SEPAK BOLA PETAPAHAN, RT. 005	1. LAPANGAN SEPAK BOLA PETAPAHAN, RT. 005
		2. DEPAN STADION SEPAK BOLA PETAPAHAN, RT 016	2. DEPAN STADION SEPAK BOLA PETAPAHAN, RT. 016	2. STADION SEPAK BOLA PETAPAHAN RT. 016

Ditetapkan : Bangkinang Kota  
Pada Tanggal : 14 September 2018

KETUA KOMISI PEMILIHAN UMUM  
KABUPATEN KAMPAR



YATARULLAH

LAMPIRAN :  
 KEPUTUSAN KOMISI PEMILIHAN UMUM  
 KABUPATEN KAMPAR  
 NOMOR : 64/HK.03.1-Kpt/1401/KPU-Kab/IX/2018  
 TANGGAL : 14 SEPTEMBER 2018  
 TENTANG  
 PENETAPAN LOKASI PEMASANGAN ALAT PERAGA  
 KAMPANYE DAN KAMPANYE RAPAT UMUM PEMILIHAN  
 UMUM TAHUN 2019 PADA KABUPATEN KAMPAR.

NO	KECAMATAN/ DESA/ KELURAHAN	LOKASI		
		BALIHO	SPANDUK	RAPAT UMUM
1	2	3	4	5
	<b>TINGKAT KECAMATAN</b>			
	<b>KEC. TAPUNG HULU</b>	1. Pasar Desa Dsn I Senama Nenek	1. Pasar Desa Dsn I Senama Nenek	1. Lapangan Sepak Bola Desa Bukit Kemuning
		2. Simpang 3 Sukaramai-Sumber Sari	2. Simpang 3 Sukaramai-Sumber Sari	2. Lapangan Sepak Bola Desa Sukaramai
		3. Depan Kantor Desa Kasikan	3. Depan Kantor Desa Kasikan	3. Lapangan Sepak Bola Kasikan
				4. Lapangan Sepak Bola Desa Senama Nenek
	<b>TINGKAT DESA/KEL</b>			
<b>1</b>	<b>DESA SENAMA NENEK</b>	1. Simpang 3 Rmh Naga Bakar Dusun I	1. Simpang 3 Rmh Naga Bakar Dusun I	1. Stadion Mini Dusun I
		2. Simpang 3 menuju Ktr Desa (Depan rumah erna) Dusun I	2. Simpang 3 menuju Ktr Desa (Depan rumah erna) Dusun I	2. Lapangan Pasar Desa Dusun I
		3. Pasar Desa Dusun I	3. Pasar Desa Dusun I	3. Lapangan volly Kalakok Dsn I
		4. Stadion Mini LapanganSepak bola Dusun I	4. Stadion Mini LapanganSepak bola Dusun I	4. Lapangan SD Kepanasan Dsn II
		5. Depan pustu Dusun I	5. Depan pustu Dusun I	5. Lapangan SD Lading Tinggal
		6. Lapangan Volly Kalakok Dusun I	6. Lapangan Volly Kalakok Dusun I	6. Lapangan Volly Simpang 3 Dusun V Bangun Mulyo
		7. Lapangan Depan SD Kepanasan Dusun II	7. Lapangan Depan SD Kepanasan Dusun II	
		8. Lapangan Depan SD Lading Tinggal Dusun IV	8. Lapangan Depan SD Lading Tinggal Dusun IV	
		9. Simpang 3 dekat Rumah Muri Dusun III Langgak Jaya	9. Simpang 3 dekat Rumah Muri Dusun III Langgak Jaya	
		10. Simpang 3 lapangan voli Dusun V Bangun mulio	10. Simpang 3 lapangan voli Dusun V Bangun mulio	

1	2	3	4	5
2	<b>DESA DANAU LANCANG</b>	1. Depan Ktr Desa Danau Lancang	1. Depan Ktr Desa Danau Lancang	1. Lapangan Sepak Bola Dsn I
		2. Simpang 3 arah masuk Desa Danau Lancang	2. Simpang 3 arah masuk Desa Danau Lancang	2. Gambangan Pabaso Dsn III
		3. Simpang Kampung Baru Dusun I	3. Simpang Kampung Baru Dusun I	3. Simpang Mandau Km 40 Dsn IV
		4. Simpang PT. SAM Dusun I	4. Simpang PT. SAM Dusun I	4. Pasar Mandau KM 48 Dsn V
		5. Simpang Pasar Popal Dusun II	5. Simpang Pasar Popal Dusun II	
		6. Simpang PT. IKS Rayon C Dusun II	6. Simpang PT. IKS Rayon C Dusun II	
		7. Simpang Pabaso Dusun III	7. Simpang Pabaso Dusun III	
		8. Simpang Jalur 3 dan gambangan Pabaso Dusun III	8. Simpang Jalur 3 dan gambangan Pabaso Dusun III	
		9. Simpang PT. BSP dari mandau km 38 Dsn IV	9. Simpang PT. BSP dari mandau km 38 Dsn IV	
		10. Simpang Mandau Km 36 Dusun IV	10. Simpang Mandau Km 36 Dusun IV	
		11. Jalan Mandau KM 35 Dusun IV	11. Jalan Mandau KM 35 Dusun IV	
		12. Simpang Mandau KM 40 Dusun IV	12. Simpang Mandau KM 40 Dusun IV	
		13. Jalan Mandau KM 44 Dusun IV	13. Jalan Mandau KM 44 Dusun IV	
		14. Simpang Mandau KM 47 Dusun IV	14. Simpang Mandau KM 47 Dusun IV	
		15. Simpang Mandau Sumber Tani dusun V	15. Simpang Mandau Sumber Tani dusun V	
		16. Pasar Mandau KM 48 Dsn V	16. Pasar Mandau KM 48 Dsn V	
3	<b>DESA KASIKAN</b>	1. Depan Kantor Desa Kasikan	1. Depan Kantor Desa Kasikan	1. Lapangan Sepak Bola
		2. Simpang 3 Sei Lindai	2. Simpang 3 Sei Lindai	2. Lapangan Depan Kantor Desa
		3. Simpang 3 Terantam / Simpang Karya	3. Simpang 3 Terantam / Simpang Karya	
		4. Simpang 3 paitan dalam	4. Simpang 3 paitan dalam	
		5. Lapangan Terminal Kasikan	5. Lapangan Terminal Kasikan	
		6. Paitan Ujung / Batas PTPN V	6. Paitan Ujung / Batas PTPN V	
		7. Lapangan Sepak bola	7. Lapangan Sepak bola	
		8. Simpang 3 SMP Perkappen	8. Simpang 3 SMP Perkappen	
		9. Simpang Polindes RT 002 Dsn IV/Lokasi Mati	9. Simpang Polindes RT 002 Dsn IV/Lokasi Mati	
		10. Areal Jembatan Sungai Kasikan	10. Areal Jembatan Sungai Kasikan	
4	<b>DESA SUKARAMAI</b>	1. Simpang 3 Sukaramai-Sumber Sari	1. Simpang 3 Sukaramai-Sumber Sari	1. Lapangan Sepak Bola
		2. Simpang Jalan Dalu-Dalu	2. Simpang Jalan Dalu-Dalu	2. GOR Badminton
		3. Simpang Arindo I	3. Simpang Arindo I	
		4. Simpang Kantor Desa Sukaramai	4. Simpang Kantor Desa Sukaramai	

1	2	3	4	5
5	<b>DESA SUMBER SARI</b>	1.Simpang Arindo II	1.Simpang Arindo II	1. Lapangan Sepak Bola
		2. Simpang Lapangan Sepak Bola	2. Simpang Lapangan Sepak Bola	2. Lapangan Volly Dsn II
		3. Sekitar SPBU	3. Sekitar SPBU	
		4. Simpang Gg Ayu	4. Simpang Gg Ayu	
6	<b>DESA RIMBA BERINGIN</b>	1. Simpang 3 Dsn I	1. Simpang 3 Dsn I	1. Lapangan Sepak Bola Dsn 3
		2. Depan Kantor Desa	2. Depan Kantor Desa	
		3. Simpang 3 Dsn II	3. Simpang 3 Dsn II	
		4. Lapangan Sepak Bola Dsn 3	4. Lapangan Sepak Bola Dsn 3	
		5. Simpang Pasar SP2 Dsn IV	5. Simpang Pasar SP2 Dsn IV	
		6. Simpang Katab Dusun 4	6. Simpang Katab Dusun 4	
		7. Simpang Masuk SP 2	7. Simpang Masuk SP 2	
7	<b>DESA KUSAU MAKMUR</b>	1. Depan Kantor Desa	1. Depan Kantor Desa	1. Lapangan Sepak Bola Dsn V
		2. Tepi Jalan Raya Desa Kusau Makmur	2. Tepi Jalan Raya Desa Kusau Makmur	Kampung Damai
		3. Lapangan Sepak Bola Dsn V Kampung Damai	3. Lapangan Sepak Bola Dsn V Kampung Damai	
8	<b>DESA TALANG DANTO</b>	1. Simpang Gapura Desa Talang Danto	1. Simpang Gapura Desa Talang Danto	1. Lapangan Depan Ktr Desa
		2. Jl. Lintas Simpang TB-Kasikan	2. Jl. Lintas Simpang TB-Kasikan	2. Lapangan SD 005
		3. Jalan Poros Dusun I	3. Jalan Poros Dusun I	3. Lapangan Volly Dsn I
		4. Simpang Pabrik PKO	4. Simpang Pabrik PKO	
		5. Simpang SD 005	5. Simpang SD 005	
9	<b>DESA BUKIT KEMUNING</b>	1. Jalan Poros	1. Jalan Poros	1. Lapangan Sepak Bola Dsn I
		2. Jalan Lingkar	2. Jalan Lingkar	2. Lapangan Sepak Bola Dsn II
10	<b>DESA TANAH DATAR</b>	1. Jl. Masuk Desa dekat Gapura Dsn I	1. Jl. Masuk Desa dekat Gapura Dsn I	1. Balai Desa Jalur 8
		2. Jalan Poros Jalur 5	2. Jalan Poros Jalur 5	2. Pasar Desa Jalur 4
		3. Jalan poros jalur 12	3. Jalan poros jalur 12	
		4. Lapangan Sepak bola	4. Lapangan Sepak bola	
		5. Pasar Desa	5. Pasar Desa	
11	<b>DESA INTAN JAYA</b>	1. Depan Kantor Desa	1. Depan Kantor Desa	1. Lapangan Sepak Bola
		2. Pasar Desa	2. Pasar Desa	

1	2	3	4	5
		3. Simpang 4 RT 13	3. Simpang 4 RT 13	
		4. Simpang 3 RT 8	4. Simpang 3 RT 8	
		5. Simpang 3 Rt 11	5. Simpang 3 Rt 11	
<b>12</b>	<b>DESA MUARA INTAN</b>	1. Jalan Poros Dusun I	1. Jalan Poros Dusun I	1. Lapangan Sepak Bola Dsn III
		2. Simpang 4 Dsn II	2. Simpang 4 Dsn II	2. Balai Desa Dsn III
		3. Simpang 4 Lapangan Sepak Bola Dsn III	3. Simpang 4 Lapangan Sepak Bola Dsn III	3. Pasar Dsn III
		4. Jalan Poros Depan KUD	4. Jalan Poros Depan KUD	
		5. Pasar	5. Pasar	
<b>13</b>	<b>DESA RIMBA JAYA</b>	1. Jalan Poros Depan Ktr Desa	1. Jalan Poros Depan Ktr Desa	1. RT 2 RW 1
		2. Simpang Jalan Poros Dsn II	2. Simpang Jalan Poros Dsn II	2. RT 7 Dsn II
		3. Lapangan Sepak Bola Dsn III	3. Lapangan Sepak Bola Dsn III	3. RT 13 Dsn III
		4. Simpang Jalan Poros Dsn IV	4. Simpang Jalan Poros Dsn IV	4. RT 18 Dsn IV
				5. Lapangan Sepak bola
<b>14</b>	<b>DESA RIMBA MAKMUR</b>	1. Depan Ktr Desa	1. Depan Ktr Desa	1. Lapangan Volly Jalan Poros
		2. Simpang 4 Jalur 5 Dsn I	2. Simpang 4 Jalur 5 Dsn I	2. Lapangan Volly Jalur 7 Dsn 3
		3. Lapangan Volly Jalan Poros	3. Lapangan Volly Jalan Poros	
		4. Simpang 4 Jalur 8 Dsn 4	4. Simpang 4 Jalur 8 Dsn 4	
		5. Pasar	5. Pasar	

Ditetapkan : Bangkinang Kota  
Pada Tanggal : 14 September 2018

KETUA KOMISI PEMILIHAN UMUM  
KABUPATEN KAMPAR



YATARULLAH

**LAMPIRAN :**  
**KEPUTUSAN KOMISI PEMILIHAN UMUM**  
**KABUPATEN KAMPAR**  
**NOMOR : 64/HK.03.1-Kpt/1401/KPU-Kab/IX/2018**  
**TANGGAL : 14 SEPTEMBER 2018**  
**TENTANG**  
**PENETAPAN LOKASI PEMASANGAN ALAT PERAGA**  
**KAMPANYE DAN KAMPANYE RAPAT UMUM PEMILIHAN**  
**UMUM TAHUN 2019 PADA KABUPATEN KAMPAR.**

NO	KECAMATAN/ DESA/ KELURAHAN	LOKASI		
		BALIHO	SPANDUK	RAPAT UMUM
1	2	3	4	5
	<b>TINGKAT KECAMATAN</b>			
	<b>KEC.TAPUNG HILIR</b>	1. Jalan Lintas Simp. Gelombang-Petapahan	1. Jalan Lintas Simp. Gelombang-Petapahan	1. Lapangan Sepak Bola Desa Kota Garo
	<b>TINGKAT</b>			
	<b>DESA/KELURAHAN</b>			
<b>1</b>	<b>SEKIJANG</b>	1. LAPANGAN BOLA KAKI DESA SEKIJANG	1. LAPANGAN BOLA KAKI DESA SEKIJANG	1. LAPANGAN BOLA KAKI DESA SEKIJANG
		2. LAPANGAN BOLA KAKI NAGA MAS ESTATE	2. LAPANGAN BOLA KAKI NAGA MAS ESTATE	2. LAPANGAN BOLA KAKI NAGA MAS ESTATE
		3. JL. MANDAU KM. 23	3. JL. MANDAU KM. 23	3. JL. MANDAU KM. 23
		4. BALAI PERTEMUAN PENCIN SEKIJANG	4. BALAI PERTEMUAN PENCIN SEKIJANG	4. BALAI PERTEMUAN PENCIN SEKIJANG
		5. LAPANGAN BOLA VOLI DESA SEKIJANG	5. LAPANGAN BOLA VOLI DESA SEKIJANG	5. LAPANGAN BOLA VOLI DESA SEKIJANG
<b>2</b>	<b>KOTA GARO</b>	1. Jalan Lintas Simp. Gelombang-Petapahan	1. Jalan Lintas Simp. Gelombang-Petapahan	1. Lapangan Sepak Bola Desa Kota Garo
		2. Dusun IV Plambaian	2. Dusun IV Plambaian	
<b>3</b>	<b>SUKA MAJU</b>	JLN. POROS DESA SUKA MAJU, RT 010/RW.004	1. JLN POROS DESA SUKA MAJU, Rt 010/Rw. 004	1. AULA DESA SUKA MAJU, Rt. 010/ Rw. 004
			2. LAPANGAN BOLA DESA SUKA MAJU, Rt.006/ Rw. 00	2. LAPANGAN BOLA DESA SUKA MAJU, Rt 006/Rw.002
<b>4</b>	<b>KOTA BARU</b>	PASAR BARU	JALAN POROS DESA KOTA BARU	LAPANGAN SEPAK BOLA
<b>5</b>	<b>CINTA DAMAI</b>	LAPANGAN SEPAK BOLA	JL. POROS RT. 011 RW. 001	LAPANGAN SEPAK BOLA
<b>6</b>	<b>BERINGIN LESTARI</b>	LAPANGAN BOLA KAKI DESA,RT 16	LAPANGAN BOLA KAKI DESA	LAPANGAN BOLA KAKI DESA



1	2	3	4	5
7	TAPUNG LESTARI	1. LAPANGAN SEPAK BOLA	1. LAPANGAN SEPAK BOLA,RT 16	1. GEDUNG SERBA GUNA
8	TAPUNG MAKMUR	Lapangan Sepak Bola Desa Tapung makmur	Pasar Kuliner Desa Tapung Makmur	Lapangan Sepak Bola Desa Tapung makmur
9	TANDAN SARI	Jalan Poros dan Lapangan Bola Kaki	Jalan Poros dan Lapangan Bola Kaki	Lapangan Bola Kaki
10	GERBANG SARI	Depan Balai desa Gerbang sari	Depan Balai desa Gerbang sari	Lapangan sepak bola Gerbang sari
11	TANAH TINGGI	Jl. Purbaya Rt.18 Rw. 06 Pasar Raya Desa Tanah Tinggi Rt.15 Rw.06 Jl. Bima Rt. 04 Rw.03	Lapangan Sepak Bola Pasar Raya Desa Tanah Tinggi Rt.15 Rw.06 Jl. Bima Rt. 04 Rw.03	Aula Desa Tanah Tinggi Pasar Raya Desa Tanah Tinggi Rt.15 Rw.06 Lapangan Sepak Bola
12	KIJANG JAYA	Lapangan Sepak Bola	Lapangan Sepak Bola	Balai Desa
13	KOTO AMAN	Di depan Kantor Sekretariat PPS/kantor Desa Koto	Di depan Mesjid Raya Koto Aman	Gedung Serba Guna Desa Koto Aman
14	Kota Bangun	PUJA SERA,Rt 003/001, Dusun Suka Jadi	PUJA SERA,Rt 003/001, Dusun Suka Jadi	LAPANGAN BOLA KAKI, Rt 009/003, Dusun
15	KIJANG MAKMUR	Jalan Aspal Desa Kijang Makmur	Jalan Aspal Desa Kijang Makmur	Gedung Seba Guna Desa Kijang Makmur
16	TEBING LESTARI	Depan Balai Desa Tebing Lestari Pinggir Jalan Poros	Jalan Poros Desa Tebing Lestari	Balai Desa Tebing Lestari

Ditetapkan : Bangkinang Kota  
Pada Tanggal: 14 September 2018

KETUA KOMISI PEMILIHAN UMUM  
KABUPATEN KAMPAR



YATARULLAH


LAMPIRAN :  
 KEPUTUSAN KOMISI PEMILIHAN UMUM  
 KABUPATEN KAMPAR  
 NOMOR : 64/HK.03.1-Kpt/1401/KPU-Kab/IX/2018  
 TANGGAL : 14 SEPTEMBER 2018  
 TENTANG  
 PENETAPAN LOKASI PEMASANGAN ALAT PERAGA  
 KAMPANYE DAN KAMPANYE RAPAT UMUM PEMILIHAN  
 UMUM TAHUN 2019 PADA KABUPATEN KAMPAR.

NO	KECAMATAN/ DESA/ KELURAHAN	LOKASI		
		BALIHO	SPANDUK	RAPAT UMUM
1	2	3	4	5
	<b>TINGKAT KECAMATAN</b>			
	<b>KECAMATAN TAMBANG</b>	Depan Kantor Camat Tambang, jalur Dua Rimbo Panjang, Pasar Danau Bingkuang	Jembatan Pasar Danau Bingkuang, Depan Simpang SPN Kualu Nenas, Simpang SMP 3 Kualu dan Simpang Danau Bokuok	AULA Kantor Camat Tambang
	<b>TINGKAT DESA/KELURAHAN</b>			
<b>1</b>	<b>DESA KUAPAN</b>	Pinggir jalan Desa Kuapan Kantor Desa Kuapan	Pinggir jalan Desa Kuapan Kantor Desa Kuapan	Pinggir jalan Desa Kuapan Kantor Desa Kuapan
<b>2</b>	<b>DESA BALAM JAYA</b>	Pinggir jalan raya PKU-BKN wil. Desa B. Jaya	Pinggir jalan raya PKU-BKN wil. Desa B. Jaya	Lapangan bola kaki Dusun II Srijaya
<b>3</b>	<b>DESA TAMBANG</b>	Pinggir jalan raya PKU-BKN Kantor Desa Tambang	Pinggir jalan raya PKU-BKN Kantor Desa Tambang	Pinggir jalan raya PKU-BKN Kantor Desa Tambang
<b>4</b>	<b>DESA TARAI BANGUN</b>	Diareal Kantor Desa Tarai Bangun	Jalan Suka Karya, Depan SD Insan Teladani	Lapangan Bola Kaki Perum Mahkota Riau, Dusun I Dan Dilapangan Bola Kaki, JL Suka Mulia ,Dusun IV
<b>5</b>	<b>DESA TELUK KENIDAI</b>	1. Dermaga penyeberangan dusun I	1. Dermaga penyeberangan dusun I	Lapangan bola kaki dusun 2 dan rumah Timses calon

1	2	3	4	5
		2. lapangan sepak bola dusun 2 & sepanjang jalan desa.	2. lapangan sepak bola dusun 2 & sepanjang jalan desa.	
		3. Jalan kabupaten pulau jering	3. Jalan kabupaten pulau jering	
		4. Lapangan batminton teropong	4. Lapangan batminton teropong	
6	DESA KEMANG INDAH	Sepanjang jalan Kabupaten desa Kemang indah	Sepanjang jalan Kabupaten di Desa Kemang Indah	Lapangan bola kaki dan rumah Timses calon
7	DESA KUALU	Simpang Jl.Tuanku Tambusai	Kantor Desa Kualu	Lapangan Bola Kaki Porkua
8	DESA PADANG LUAS	Sepanjang jalan raya di desa Padang luas	Sepanjang jalan raya di Desa Padang Luas	Lapangan bola kaki dan rumah Timses calon
9	DESA PALUNG RAYA	Simpang Masuk Jalan Ke Desa Palung Raya	Jalan Desa Palung Raya - Gobah di Depan Rumah Warga Dusun I	Lapangan Pemuda Dusun III Koto Jaya
10	DESA PARITBARU	Pasar	Kantor desa lama	Pasar
11	DESA PULAU PERMAI	Sepanjang jalan raya desa Pulau Permai dan Posko Timses Calon	Sepanjang jalan raya Desa Pulau Permai dan Posko Timses Calon	Simpang Empat Pulau Permai dan Posko Timses Calon
12	DESA RIMBO PANJANG	Sepanjang Jalan Raya Pekanbaru-Bangkinang Desa Rimbo Panjang	Sepanjang Jalan Raya Pekanbaru-Bangkinang Desa Rimbo Panjang	Lapangan Pemuda Dusun I,II dan III Rumah / Posko TIMSES Calon.
13	DESA TERANTANG	Simpang Pasar Terantang	Jalan Desa Dusun I S/D Dusun IV	Lapangan Bola Kaki
14	DESA AURASTI	Simpang Empat Aursati	Danau Bokuok	Lapangan Voli Surau Banjarau
15	DESA GOBAH	Sepanjang jalan raya di Desa Gobah	Sepanjang jalan raya di Desa Gobah	Lapangan bola kaki dan Rumah / Posko Timses Calon
16	DESA SUNGAI PINANG	Pinggir jalan raya PKU-BKN Jl. Abubakar ( simp. SMA N 1 TAMBANG) & simpang Jl. PTP V	Pinggir jalan raya PKU-BKN Jl. Abubakar ( simp. SMA N 1 TAMBANG) & simpang Jl. PTP V	Lapangan stadion juang sungaipinang

1	2	3	4	5
17	DESA KUALU NENAS	Jalur Dua Sempang Sungai Putih	Pasar Buah	Kantor Desa

Ditetapkan : Bangkinang Kota  
 Pada Tanggal : 14 September 2018



LAMPIRAN :  
 KEPUTUSAN KOMISI PEMILIHAN UMUM  
 KABUPATEN KAMPAR  
 NOMOR : 64/HK.03.1-Kpt/1401/KPU-Kab/IX/2018  
 TANGGAL : 14 SEPTEMBER 2018  
 TENTANG  
 PENETAPAN LOKASI PEMASANGAN ALAT PERAGA  
 KAMPANYE DAN KAMPANYE RAPAT UMUM PEMILIHAN  
 UMUM TAHUN 2019 PADA KABUPATEN KAMPAR.

NO	KECAMATAN/ DESA/ KELURAHAN	LOKASI		
		BALIHO	SPANDUK	RAPAT UMUM
1	2	3	4	5
	<b>TINGKAT KECAMATAN</b>			
	<b>SIAK HULU</b>	1. JL. RAYA PANGKALAN BARU/DEPAN KANTOR CAMAT SIAK HULU	1. JL.RAYA PANGKALAN BARU/DEPAN KANTOR CAMAT SIAK HULU	1. LAPANGAN BOLA KAKI KECAMATAN SIAK HULU
		2. PASAR TERATAK BULUH	2. PASAR TERATAK BULUH	2. LAPANGAN PUSKOPKAR PANDAU JAYA
		3. JL.LINGKAR PANDAU JAYA	3. JL.LINGKAR PANDAU JAYA	
	<b>TINGKAT DESA/KELURAHAN</b>			
1	<b>BULUHCINA</b>	1. DEPAN KANTOR DESA	1. TAMAN PUTRI 4	1. ANJUNGAN PACU SAMPAN RT01 RW03 DUSUN III
2	<b>BULUH NIPIS</b>	1. SIMPANG EMPAT DUSUN II DESA BULUH NIPIS	1. SIMPANG EMPAT DUSUN II DESA BULUH NIPIS	1. SIMPANG EMPAT DUSUN II DESA BULUH NIPIS
		2. PERBATASAN DESA BULUH NIPIS DENGAN DESA KEPAU JAYA DUSUN III	2. PERBATASAN DESA BULUH NIPIS DENGAN DESA KEPAU JAYA	
3	<b>DESA BARU</b>	1. PENURUNAN PANDAU JAYA DUSUN 3	1. PENURUNAN PANDAU JAYA DUSUN 3	1. LAPANGAN BOLA KAKI DESA BARU DUSUN 1
		2. SIMPANG TORGANDA DUSUN 2	2. SIMPANG TORGANDA DUSUN 2	
		3. SIMPANG BULUH CINA DUSUN 1	3. SIMPANG BULUH CINA DUSUN 1	
		4. SIMPANG LINTAS TIMUR DUSUN 1	4. SIMPANG LINTAS TIMUR DUSUN 1	
4	<b>KEPAU JAYA</b>	1. LAPANGAN SEPAK BOLA KARANG TARUNA DUSUN 3 SUKA MULIA DESA KEPAU JAYA	1. LAPANGAN SEPAK BOLA KARANG TARUNA DUSUN 3 SUKA MULIA DESA KEPAU JAYA	1. LAPANGA BOLA KARANG TARUNA DUSNUN 3 SUKA MULIA DESA KEPAU JAYA
		2. PASAR GETSA DUSUN 4 SUKA MAJU DESA KEPAU JAYA	2. PASAR GETSA DUSN 4 SUKA MAJU DESA KEPAU JAYA	



1	2	3	4	5
5	<b>PANDAU JAYA</b>	1. JL PURWOSARI RT 07 RW 01 DUSUN I PANDAU MAKMUR	1. JL PURWOSARI RT 07 RW 01 DUSUN I PANDAU MAKMUR	1. LAPANGAN PUSKOPKAR RT 01 RW 14 DUSUN II PANDAU PERMAI
		2. LAPANGAN PUSKOPKAR RT 01 RW 14 DUSUN II PANDAU PERMAI	2. LAPANGAN PUSKOPKAR RT 01 RW 14 DUSUN II PANDAU PERMAI	
		3. JL PURNAMA RT 05 RW 17 DUSUN III BENCAH LIMBAT	3. JL PURNAMA RT 05 RW 17 DUSUN III BENCAH LIMBAT	
		4. JL GADING MARPOYAN RT 01 RW 22 DUSUN IV GADING MARPOYAN	4. JL GADING MARPOYAN RT 01 RW 22 DUSUN IV GADING MARPOYAN	
		5. JL RAYA PANDAU PERMAI RT 01 RW 08 DUSUN V SEI TANGON PERMAI	5. JL RAYA PANDAU PERMAI RT 01 RW 08 DUSUN V SEI TANGON PERMAI	
6	<b>KUBANG JAYA</b>	1. JALAN RAYA KUBANG / TERATAK BULUH	1. JALAN RAYA KUBANG / TERATAK BULUH	1. DISAMPING POS SPSI NIBA
		2. JALAN RAYA KUBANG RAYA	2. JALAN RAYA KUBANG RAYA	2. LAPANGAN SEPAK BOLA PERUMAHAN GINTING I
		3. JALAN TEROPONG	3. JALAN TEROPONG	3. LAPANGAN VOLLEY PERUMAHAN TAMAN ANGGREK
7	<b>LUBUK SIAM</b>	1. LOBUO PUTUI	1. LOBUO PUTUI	1. DAM LOBUO PUTUI PROYEK INDAH,RT/RW, 002/001 DUSUN I
		2. BALAI ADAT	2. BALAI ADAT	2. GEDUNG DERBA GUNA KAMPUNG TENGAH, RT/RW, 002/004, DUSUN III
		3. LAPANGAN BOLA KAKI LUBUK SIAM	3. LAPANGAN BOLA KAKI LUBUK SIAM	3. LAPANGAN BOLA KAKI KAMPUNG DALAM, RT/RW ,001/005 DUSUN IV
8	<b>PANGKALAN BARU</b>	1. DI LAPANGAN BOLA KAKI DUSUN I	1. DI PINGGIR JALAN UMUM PANGKALAN BARU	1. LAPANGAN BOLA KAKI DUSUN I PANGKALAN BARU
		2. DI SEPANJANG JALAN RAYA PANGKALAN BARU	2. DEPAN LAPANGAN BOLA KAKI	2. BALAI DESA PANGKALAN BARU
9	<b>PANGKALAN SERIK</b>	1. LAPANGAN SEPAK BOLA PANGKALAN SERIK DUSUN TIGA TUNAS HARAPAN	1. LAPANGAN SEPAK BOLA PANGKALAN SERIK DUSUN TIGA TUNAS HARAPAN	1. LAPANGAN SEPAK BOLA PANGKALAN SERIK
		2. SIMPANG SD 010 PANGKALAN SERIK DUSUN SATU BENCAH DURIAN	2. SIMPANG SD 010 PANGKALAN SERIK DUSUN SATU BENCAH DURIAN	2. DUSUN TIGA TUNAS HARAPAN
		3. PERBATASAN PANGKALAN SERIK DAN BULUH NIPIS DUSUN SATU BENCAH DURIAN	3. PERBATASAN PANGKALAN SERIK DAN BULUH NIPIS DUSUN SATU BENCAH DURIAN	
10	<b>TANJUNG BALAM</b>	1. SIMPANG DUSUN I DAN II	1. SIMPANG DUSUN I DAN II	1. LAPANGAN VOLLY, RT 001/RW 001 DUSUN I BATAS HUTAN

1	2	3	4	5
		2. DEPAN KANTOR DESA	2. DEPAN KANTOR DESA	2. AULA KANTOR DESA, RT 002/RW 001 DUSUN I BATAS HUTAN
		3. LAPANGAN SEPAK TAKRAW	3. LAPANGAN SEPAK TAKRAW	3. LAPANGAN SEPAK TAKRAW, RT 001/ RW 003 DUSUN III KAMPAR MAJU
11	TERATAK BULUH	1. PASAR TERATAK BULUH	1. PASAR TERATAK BULUH	1. BALAI PERTEMUAN KAMPUNG PETAS RT 001 RW 008 KAMPUNG PETAS
		2. LAPANGAN SEPAK BOLA TERATAK BULUH	2. LAPANGAN SEPAK BOLA TERATAK BULUH	2. PELATARAN TPU KAMPUNG KOTO RT 002 RW 005 KOTO TENGAH
		3. SIMPANG KAMBING	3. SIMPANG KAMBING	3. TEMPAT PELELANGAN IKAN (TPI) RT 001 RW 001 PASAR TERATAK BULUH
12	TANAH MERAH	1. JL. KARYA III	1. JL. KARYA III	1. JL. KARYA III
		2. LAPANGAN BOLA KAKI DEPAN KANTOR DESA TANAH MERAH	2. LAPANGAN BOLA KAKI DEPAN KANTOR DESA TANAH MERAH	2. LAPANGAN BOLA KAKI DEPAN KANTOR DESA TANAH MERAH

Ditetapkan : Bangkinang Kota

Pada Tanggal : 14 September 2018

KETUA KOMISI PEMILIHAN UMUM  
KABUPATEN KAMPAR



YATARULLAH


**LAMPIRAN :**  
**KEPUTUSAN KOMISI PEMILIHAN UMUM**  
**KABUPATEN KAMPAR**  
**NOMOR : 64/HK.03.1-Kpt/1401/KPU-Kab/IX/2018**  
**TANGGAL : 14 SEPTEMBER 2018**  
**TENTANG**  
**PENETAPAN LOKASI PEMASANGAN ALAT PERAGA**  
**KAMPANYE DAN KAMPANYE RAPAT UMUM PEMILIHAN**  
**UMUM TAHUN 2019 PADA KABUPATEN KAMPAR.**

NO	KECAMATAN/ DESA/ KELURAHAN	LOKASI		
		BALIHO	SPANDUK	RAPAT UMUM
1	2	3	4	5
	<b>TINGKAT</b>			
	<b>KECAMATAN SALO</b>	LAPANGAN BOLA SALO	LAPANGAN BOLA SALO	LAPANGAN BOLA SALO
		JL. DATUK HARUNSYAH	JL. DATUK HARUNSYAH	JL. DATUK HARUNSYAH
	<b>TINGKAT</b>			
	<b>DESA/KELURAHAN</b>			
<b>1</b>	<b>GANTING DAMAI</b>	Tepi Jalan, RT 001 RW 005 Dusun Sukun Desa Ganting Damai	Tepi Jalan, RT 001 RW 005 Dusun Sukun Desa Ganting Damai	Lapangan sepak bola, RT 002 RW 003 Dusun Suka Maju Desa Ganting Damai
<b>2</b>	<b>SIPUNGGUK</b>	RT 003 RW 002, Pinggir Jalan Depan Gedung Serbaguna Sipungguk	RT 002 RW 002, Pinggir Jalan Depan BUMDES Sipungguk	RT 003 RW 002, Lapangan Sepak Bola Di Belakang Puskesmas Sipungguk
<b>3</b>	<b>SIABU</b>	1. TAMAN DESA SIABU 2. LAPANGAN BOLA SEI ABANG	1. TAMAN DESA SIABU 2. LAPANGAN BOLA SEI ABANG	1. TAMAN DESA SIABU 2. LAPANGAN BOLA SEI ABANG
<b>4</b>	<b>SALO</b>	1. LAPANGAN BOLA SALO 2. JL. LINGKAR PANCA	1. LAPANGAN BOLA SALO 2. JL. LINGKAR PANCA	1. LAPANGAN BOLA SALO 2. LAPANGAN PANCA SALO
<b>5</b>	<b>GANTING</b>	Lapangan Proyek RT. 008 RW. 005 Dusun Koto Semiri	Lapangan Olahraga Pemuda Dusun Koto Air Manis RT. 012 RW. 007 Dusun Koto Air Manis	1. Lapangan Olahraga Pemuda Desa Ganting RT. 005 RW. 003 Dusun Salo Baru 2. Balai Pelatihan Masyarakat Desa Ganting RT. 005 RW. 003 Dusun Salo Baru

1	2	3	4	5
6	SALO TIMUR	1. LAPANGAN KARAWAI	1. LAPANGAN KERAWAI	1. LAPANGAN KERAWAI
		2. JL PROF M YAMIN Depan Masjid Al-Falah II	2. JL PROF M YAMIN Depan Masjid Al-Falah II	2. LAPANGAN TANAH BAPAK H.HASAN BASRI
		3. LAPANGAN DEPAN SMA N 1 SALO	3. LAPANGAN TANAH BAPAK H.HASAN BASRI	3. LAPANGAN DEPAN SMA N 1 SALO

Ditetapkan : Bangkinang Kota  
Pada Tanggal : 14 September 2018

KETUA KOMISI PEMILIHAN UMUM  
KABUPATEN KAMPAR



YATARULLAH

LAMPIRAN :  
 KEPUTUSAN KOMISI PEMILIHAN UMUM  
 KABUPATEN KAMPAR  
 NOMOR : 64/HK.03.1-Kpt/1401/KPU-Kab/IX/2018  
 TANGGAL : 14 SEPTEMBER 2018  
 TENTANG  
 PENETAPAN LOKASI PEMASANGAN ALAT PERAGA  
 KAMPANYE DAN KAMPANYE RAPAT UMUM PEMILIHAN  
 UMUM TAHUN 2019 PADA KABUPATEN KAMPAR.

NO	KECAMATAN/ DESA/ KELURAHAN	LOKASI		
		BALIHO	SPANDUK	RAPAT UMUM
1	2	3	4	5
	<b>TINGKAT KECAMATAN</b>			
	<b>RUMBIO JAYA</b>	Jalan Kabupaten Bangkinang Danau Bingkuang	Jalan Kabupaten Bangkinang Danau Bingkuang	Aula Kantor Camat Rumbio Jaya
	<b>TINGKAT DESA/KELURAHAN</b>			
1	<b>TERATAK</b>	Pasar Desa Teratak Jln. Transmigrasi	Pasar Desa Teratak Jln. Transmigrasi	Gedung Serbaguna Jln. Lingkar Desa
2	<b>PULAU PAYUNG</b>	Stadion Lapangan Bola Kaki Jln. Jembata Gantung	Stadion Lapangan Bola Kaki Jln. Jembata Gantung	Gedung Serbaguna Jln. Poros Dusun I
3	<b>ALAM PANJANG</b>	Lapangan Kantor Desa Jln. Poros Dusun I	Lapangan Kantor Desa Jln. Poros Dusun I	Gedung Serbaguna Jln. Masjid Alam Panjang
4	<b>SIMPANG PETAI</b>	Simpang Petai Mangga Dua Jln. Kabupaten	Simpang Petai Mangga Dua Jln. Kabupaten	Lapangan Bola Kaki Jln. Puskesmas
5	<b>BUKIT KRATAI</b>	Pasar Desa Bukit Kratai Jln. Kabupaten Bukit Kratai	Pasar Desa Bukit Kratai Jln. Kabupaten Bukit Kratai	Gedung Serbaguna Jln. Kabupaten
6	<b>BATANG BATINDIH</b>	Lapangan Depan Gedung Serbaguna Jln. Kabupaten Batang Batindih	Lapangan Depan Gedung Serbaguna Jln. Kabupaten Batang Batindih	Gedung Serbaguna Jln. Poros

1	2	3	4	5
7	TAMBUSAI	Lapangan Bola kaki Jln. Kabupaten Tambusai	Lapangan Bola kaki Jln. Kabupaten Tambusai	Gedung Serbaguna Jln. Poros

Ditetapkan : Bangkinang Kota  
Pada Tanggal : 14 September 2018

KETUA KOMISI PEMILIHAN UMUM  
KABUPATEN KAMPAR



YATARULLAH

LAMPIRAN :  
 KEPUTUSAN KOMISI PEMILIHAN UMUM  
 KABUPATEN KAMPAR  
 NOMOR : 64/HK.03.1-Kpt/1401/KPU-Kab/IX/2018  
 TANGGAL : 14 SEPTEMBER 2018  
 TENTANG  
 PENETAPAN LOKASI PEMASANGAN ALAT PERAGA  
 KAMPANYE DAN KAMPANYE RAPAT UMUM PEMILIHAN  
 UMUM TAHUN 2019 PADA KABUPATEN KAMPAR.

NO	KECAMATAN/ DESA/ KELURAHAN	LOKASI		
		BALIHO	SPANDUK	RAPAT UMUM
1	2	3	4	5
	<b>TINGKAT KECAMATAN</b>			
	<b>PERHENTIAN RAJA</b>	1. Didepan Kantor camat Perhentian Raja 2. jl. Raya PKU - Taluk Kuantan ( dari kp. Pinang - pantai raja)	1. Didepan Kantor camat Perhentian Raja 2. jl. Raya PKU - Taluk Kuantan ( dari kp. Pinang - pantai raja)	1. Lapangan Bola Kaki Desa Pantai Raja
	<b>TINGKAT DESA/KELURAHAN</b>			
1	<b>DESA LUBUK SAKAT</b>	1. Jl.Raya PKU - Taluk Kuantan 2. Jl.Lubuk Sakat - Buluh Nipis 3. Jalan -Jalan Desa 4. Lapangan Bola Kaki Desa Lubuk Sakat	1. Jl.Raya PKU - Taluk Kuantan 2. Jl.Lubuk Sakat - Buluh Nipis 3. Jalan -Jalan Desa 4. Lapangan Bola Kaki Desa Lubuk Sakat	1. Lapangan Bola Kaki Desa Lubuk Sakat
2	<b>KAMPUNG PINANG</b>	1. Halaman Kantor Desa 2. Bawah jembatan desa kampung pinang 3. Tepian danau lama dusun III desa perupuk	1. Halam kantor desa kampung pinang 2. Lapangan bola kaki desa kampung pinang	1. Lapangan bola kaki desa kampung pinang 2. Halaman kantor desa kampung pinang
3	<b>HANGTUAH</b>	1. Lapangan Bola Sp 1 2. Lapangan Bola Sp 2 3. Depan Sekretariat PPS Hangtuh	1. Lapangan Bola Sp 1 2. Lapangan Bola Sp 2 3. Depan Sekretariat PPS Hangtuh	1. Lapangan Bola Sp 1 2. Lapangan Bola Sp 2
4	<b>SIALANG KUBANG</b>	1. Komp. Pasar Sialang Kubang 2. Depan Sekretariat PPS Sialang Kubang 3. Lapang Bola Desa Sialang Kubang	1. Komp. Pasar Sialang Kubang 2. Depan Sekretariat PPS Sialang Kubang 3. Lapang Bola Desa Sialang Kubang	1. Lapang Bola Desa Sialang Kubang

1	2	3	4	5
5	PANTAI RAJA	1. Di Depan Kantor Desa Pantai Raja/Sekretariat PPS	1. Di Depan Kantor Desa Pantai Raja/Sekretariat PPS	1. Lapangan Bola Desa Pantai Raja
		2. Lapangan Bola Kaki Desa Pantai Raja	2. Lapangan Bola Kaki Desa Pantai Raja	
		3. Depan Pasar Pantai Raja	3. Depan Pasar Pantai Raja	

Ditetapkan : Bangkinang Kota  
 Pada Tanggal : 14 September 2018

KETUA KOMISI PEMILIHAN UMUM  
 KABUPATEN KAMPAR



YATARULLAH

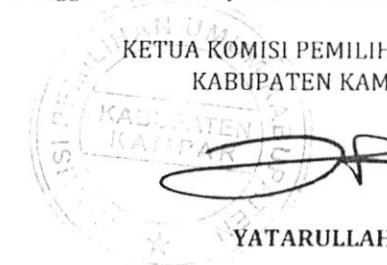
LAMPIRAN :  
 KEPUTUSAN KOMISI PEMILIHAN UMUM  
 KABUPATEN KAMPAR  
 NOMOR : 64/HK.03.1-Kpt/1401/KPU-Kab/IX/2018  
 TANGGAL : 14 SEPTEMBER 2018  
 TENTANG  
 PENETAPAN LOKASI PEMASANGAN ALAT PERAGA  
 KAMPANYE DAN KAMPANYE RAPAT UMUM PEMILIHAN  
 UMUM TAHUN 2019 PADA KABUPATEN KAMPAR.

NO	KECAMATAN/ DESA/ KELURAHAN	LOKASI		
		BALIHO	SPANDUK	RAPAT UMUM
1	2	3	4	5
	<b>TINGKAT KECAMATAN</b>			
	<b>KEC.KUOK</b>	*SEKITAR LAPANGAN BOLA	*SEKITAR LAPANGAN BOLA	*RUMAH GODANG H. ILIAS
		DESA EMPAT BALAI	DESA KUOK	PASAR KUOK
				*LAPANGAN BOLA KAKI
				DESA KUOK
	<b>TINGKAT DESA</b>			
<b>1</b>	<b>DESA SILAM</b>	*JL. PASIR PENGARAYAN	*JL. PASIR PENGARAYAN DEPAN	*AULA PDTA NURUL HIKMAH
		SIMPANG PL GADANG	RUMAH BAPAK KAMARUDIN	*RUKO BAPAK ROSUL
		DEPAN RUKO	DUSUN SEI AMPING	*AULA KANTOR DESA SILAM
		BAPAK JALA DUSUN SILAM 1	*JL. PASIR PENGARAYAN DEPAN	*RUMAH BAPAK ALI AMRAN
		*JL. PASIR PENGARAYAN DEPAN	RUKO BAPAK AZWAR	
		LAPANGAN BOLA KAKI	DUSUN MEKARSARI	
		DUSUN SILAM TENGAH		
<b>2</b>	<b>DESA BUKIT MELINTANG</b>	*DEKAT SDN 001 PASIR LAWAS	*DEKAT SDN 001 PASIR LAWAS	*LAP BOLA KAKI B. MELINTANG
		*SEI DURIAN RT 004	*SEI DURIAN RT 004	*LAP VOLY B. MELINTANG
<b>3</b>	<b>DESA EMPAT BALAI</b>	*PINGGIR JALAN DARI DUSUN	*PINGGIR JALAN DARI DUSUN	*LAPANGAN BOLA KAKI DESA
		PULAU BALAI S/D DUSUN SUNGAI	PULAU BALAI S/D DUSUN SUNGAI	*LAP FUTSAL SEI LINTANG
		LINTANG	LINTANG	

1	2	3	4	5
4	DESA PULAU JAMBU	* DIPERBATASAN DUSUN KP. PANJANG DENGAN KP. BARU *SEPANJANG JALAN DS SEI BETUNG DENGANPULAU JAMBU	* DIPERBATASAN DUSUN KP. PANJANG DENGAN KP. BARU *SEPANJANG JALAN DS SEI BETUNG DENGANPULAU JAMBU	*KANTOR DESA P.JAMBU * LAP BOLA KAKI DUSUN P.JAMBU
5	DESA KUOK	*JALAN USMAN BATH. *JEMBATAN PS KUOK PL BALAI	*JALAN USMAN BATH. *JEMBATAN PS KUOK PL BALAI	*LAP BOLA KAKI PS KUOK *TEMBOK WISATA P BELIMBING * GEDUNG KOP PASAR KUOK *RMH H ILIAS PS KUOK
6	DESA PULAU TARAP	*SEPANJANG JALAN DARI DUSUN SIMPANG PAWO SAMPAI SIMPANG PULAU TERAP 1	*SEPANJANG JALAN DARI DUSUN SIMPANG PAWO SAMPAI SIMPANG PULAU TERAP 1	*LAPANGAN VOLY PTT
7	DESA LERENG	*SEPANJANG JL. NASIONAL LERENG *SEPANJANG JL. TRANSAD LERENG	*SEPANJANG JL. NASIONAL LERENG *SEPANJANG JL. TRANSAD LERENG	*LAP BOLA KAKI LERENG
8	DESA MERANGIN	*BUNDARAN JEMBATAN RTB *SPNG 4 DUSUN LAN	*BUNDARAN JEMBATAN RTB *SPNG 4 DUSUN LAN	*BALAI PEMUDA DS LAN *LAP VOLY RANTAU BERANGIN
9	DESA BATULANGKA KECIL	*SEPANJANG JALAN LAP BOLA KAKI DESA BATU LANGKAH *SEKITARAN LAP BOLA VOLY DUSUN MALAPARI	*SEPANJANG JALAN LAP BOLA KAKI DESA BATU LANGKAH *SEKITARAN LAP BOLA VOLY DUSUN MALAPARI	*LAP. BOLA VOLY DSN MALAPARI *LAP. BOLA KAKI DSN DUYAN TIGO OME *LAP. BOLA KAKI DUSUN BATU LANGKAH

Ditetapkan : Bangkinang Kota  
Pada Tanggal : 14 September 2018

KETUA KOMISI PEMILIHAN UMUM  
KABUPATEN KAMPAR

  
YATARULLAH

LAMPIRAN :  
 KEPUTUSAN KOMISI PEMILIHAN UMUM  
 KABUPATEN KAMPAR  
 NOMOR : 64/HK.03.1-Kpt/1401/KPU-Kab/IX/2018  
 TANGGAL : 14 SEPTEMBER 2018  
 TENTANG  
 PENETAPAN LOKASI PEMASANGAN ALAT PERAGA  
 KAMPANYE DAN KAMPANYE RAPAT UMUM PEMILIHAN  
 UMUM TAHUN 2019 PADA KABUPATEN KAMPAR.

NO	KECAMATAN/ DESA/ KELURAHAN	LOKASI		
		BALINHO	SPANDUK	RAPAT UMUM
1	2	3	4	5
	<b>TINGKAT KECAMATAN</b>			
	<b>KOTO KAMPAR HULU</b>	1. SIMPANG TIGA PASAR TANJUNG	1. SIMPANG TIGA PASAR TANJUNG	1. LAPANGAN BOLA KAKI DESA TANJUNG
		2. GERBANG SELAMAT DATANG KEC. KOTO KAMPAR HULU	2. GERBANG SELAMAT DATANG KEC. KOTO KAMPAR HULU	2. PASAR DESA TANJUNG
		3. DEPAN HALAMAN KANTOR CAMAT KOTO KAMPAR HULU	3. DEPAN HALAMAN KANTOR CAMAT KOTO KAMPAR HULU	3. GOR DESA TANJUNG
	<b>TINGKAT DESA/KELURAHAN</b>			
<b>1</b>	<b>TANJUNG</b>	1. BUNDARAN SIMPANG TIGA,DUSUN 1	1. BUNDARAN SIMPANG TIGA,DUSUN 1	1. BUNDARAN SIMPANG TIGA,DUSUN 1
		2. GERBANG SELAMAT DATANG,DUSUN 2	2. GERBANG SELAMAT DATANG,DUSUN 2	2. GOR DESA TANJUNG,DUSUN 4
		3. SIMPANG SMAN 1 KOTO KAMPAR HULU	3. SIMPANG SMAN 1 KOTO KAMPAR HULU	3. PASAR TANJUNG DI DUSUN 1 TANJUNG
		4. JALAN SMA DUSUN 4 DESA TANJUNG	4. JALAN SMA DUSUN 4 DESA TANJUNG	4. LAPANGAN VOLY DUSUN V TANJUNG
<b>2</b>	<b>TABING</b>	1. SIMPANG 4 MASJID BAITUL IKHSAN DUSUN V	1. SIMPANG 4 MASJID BAITUL IKHSAN DUSUN V	1. LAPANGAN BOLA VOLI DUSUN II TABING
		2. SIMPANG 3 PONDOM DUSUN III	2. SIMPANG 3 PONDOM DUSUN III	2. GOR KOPERASI DESA TABING
		3. SEKITAR PASAR DAN PUSKESMAS DESA TABING	3. SEKITAR PASAR DAN PUSKESMAS DESA TABING	3. PASAR DESA TABING
		4. POSKO PEMENANGAN/ KANTOR PARTAI	4. POSKO PEMENANGAN/ KANTOR PARTAI	4. POSKO PEMENANGAN/ KANTOR PARTAI
<b>3</b>	<b>DESA PONGKAI</b>	1. JALAN POROS DUSUN I PONGKAI	1. JALAN POROS DUSUN I PONGKAI	1. LAPANGAN BOLA KAKI DESA PONGKAI
		2. LOS PASAR DUSUN IV PONGKAI	2. LOS PASAR DUSUN IV PONGKAI	2. GOR DUSUN III PONGKAI
		3. JALAN POROS DUSUN IV PONGKAI	3. JALAN POROS DUSUN IV PONGKAI	3. KANTOR PARTAI/POSKO PEMENANGAN
		4. LAPANGAN BOLA KAKI DESA PONGKAI	4. LAPANGAN BOLA KAKI DESA PONGKAI	

1	2	3	4	5
4	<b>GUNUNG MALELO</b>	1. SIMPANG 4 MASJID DUSUNVI GUNUNG MALELO	1. SIMPANG 4 MASJID DUSUNVI GUNUNG MALELO	1. PASAR DESA GUNUNG MALELO
		2. PASAR DESA GUNUNG MALELO	2. PASAR DESA GUNUNG MALELO	2. LAPANGAN BOLA KAKI GUNUNG MALELO
		3. SOMEL DUSUN V GUNUNG MALELO	3. SOMEL DUSUN V GUNUNG MALELO	3. SAMPING KNT KADUS DSN IV GUNUNG MALELO
		4. SIMPANG PULAU DUSUN I GUNUNG MALELO	4. SIMPANG PULAU DUSUN I GUNUNG MALELO	4. POSKO PEMENANGAN/ KANTOR PARTAI
		5. DUSUN IV PILAR GUNUNG MALELO	5. DUSUN IV PILAR GUNUNG MALELO	
5	<b>SIBIRUANG</b>	1. JEMBATAN SUNGAI SUBALIONG DUSUN 1	1. JEMBATAN SUNGAI SUBALIONG DUSUN 1	1. LOS SERBAGUNA DESA SIBIRUANG
		2. PASAR DESA SIBIRUANG	2. PASAR DESA SIBIRUANG	2. LAPANGAN BOLA KAKI SIBIRUANG
		3. SIMPANG 3 JEMBATAN SUNGAI PAUH DUSUN II	3. SIMPANG 3 JEMBATAN SUNGAI PAUH DUSUN II	3. POSKO PEMENANGAN/ KANTOR PARTAI
		4. SIMPANG SDN PILAR DUSUN IV	4. SIMPANG SDN PILAR DUSUN IV	4. DUSUN IV PILAR
		5. SIMPANG 3 JALAN PENDIDIKAN PADASA DUSUN3	5. SIMPANG 3 JALAN PENDIDIKAN PADASA DUSUN3	
6	<b>BANDUR PICAK</b>	1. LERENG KAPINI DUSUN I	1. LERENG KAPINI DUSUN I	1. LAPANGAN BOLA KAKI DUSUN II
		2. SIMPANG 3 DEPAN MASJID MENUJU PASAR	2. SIMPANG 3 DEPAN MASJID MENUJU PASAR	2. LOS PASAR DUSUN II
		3. PASAR DESA BANDUR PICAK	3. PASAR DESA BANDUR PICAK	3. LAPANGAN BOLA KAKI DUSUN V
		4. LAPANGAN BOLA KAKI DESA BANDUR PICAK	4. LAPANGAN BOLA KAKI DESA BANDUR PICAK	4. POSKO PEMENANGAN/ KANTOR PARTAI

Ditetapkan : Bangkinang Kota  
Pada Tanggal : 14 September 2018

KETUA KOMISI PEMILIHAN UMUM  
KABUPATEN KAMPAR



YATARULLAH

**LAMPIRAN :**  
**KEPUTUSAN KOMISI PEMILIHAN UMUM**  
**KABUPATEN KAMPAR**  
**NOMOR : 64/HK.03.1-Kpt/1401/KPU-Kab/IX/2018**  
**TANGGAL : 14 SEPTEMBER 2018**  
**TENTANG**  
**PENETAPAN LOKASI PEMASANGAN ALAT PERAGA**  
**KAMPANYE DAN KAMPANYE RAPAT UMUM PEMILIHAN**  
**UMUM TAHUN 2019 PADA KABUPATEN KAMPAR.**

NO	KECAMATAN/ DESA/ KELURAHAN	LOKASI		
		BALIHO	SPANDUK	RAPAT UMUM
1	2	3	4	5
	<b>TINGKAT KECAMATAN</b>			
	<b>KAMPAR</b>	1 Lapangan Depan Kantor Camat Kampar	RT 002 RW 006	Lapangan Depan Kantor Camat Kampar
		2 Depan Pasar Airtiris	RT 001 RW 005	Lapangan Samping Polsek Kampar
		3 Jalan baru Jembatan Airtiris	RT 002 RW 005 dan RT 005 RW 007	Lapangan Belakang Kantor Camat Kampar
	<b>TINGKAT DESA/KELURAHAN</b>			
<b>1</b>	<b>AIR TIRIS</b>	1 Lap. Depan Ktr. Camat Kampar	RT 002 RW 006	Lap. Depan Kantor Camat Kampar
		2 Depan Psr. Airtiris	Rt 001 RW 005	Lap. Volly RW 003
		3 Jln. Baru Jembatan Airtiris	Rt 002 RW 005	Lap. Volly RW 001
		4 Jln. Irigasi SDN 001 Airtiris	Rt 006 RW 003	
		5 Lap. Volly RW 003	Rt 003 RW 003	
		6 Lap. Volly RW 001	Rt 001 RW 001	
<b>2</b>	<b>BATU BELAH</b>	1 Gapura Desa Batu Belah (RT.01/RW 01 Dsn . I Batu Belah)	Gapura Desa Batu Belah (RT.01/ RW 01 Dsn . I Batu Belah)	Lapangan Volly (RT.02/RW. 01 Dsn. II Batu Belah)
		2 Persimpangan Jalan Lama-Baru (RT.02/RW.04 Dsn. I Batu Belah)	Depan Masjid Al-Muhasjirin (RT.01/ RW 01 Dsn .III Batu Belah)	Dermaga Balimau Kasai (RT.01/ RW 02 Dsn. IV Batu Belah)
		3 Simpang RSUD Bangkinag (RT.01/RW.01 Dsn. V Batu Belah)	Gapura Dermaga Balimau Kasai (RT.01/ RW 02 Dsn. IV Batu Belah)	Perumnas Batu Belah Permai (RT.02/RW.01 Dsn. V Batu Belah)
<b>3</b>	<b>TANJUNG RAMBUTAN</b>	1 Jln. Raya Bankinang-Pekanbaru	Ds. III Tanjung Rambutan	Lapangan Bola kaki Koto Jaya RT 001 RW 001 Dsn. III Tanjung Rambutan
		2 Jln. Utama Desa Tanjung Rambutan	Dsn. I dan Dsn. II Tanjung Rambutan	Lapangan Bola Volly Kobuo Bukik RT 001 RW 001 Dsn II Tanjung Rambutan
		3 Jln. Simpang Kubu-Batu belah	Dsn. IV Tanjung Rambutan	Halaman Sekolah MDA Muhammadiyah RT 001 RW 002 Dsn. IV Tanjung Rambutan


1	2	3	4	5
4	<b>SIMPANG KUBU</b>	1 Persimpangan Jln. Raya ke Simpang Ubi RT 01 RW 02 Dsn. III Padang Beringin	Depan Ktr. Desa Simpang Kubu RT 02 RW 01 Dsn. I Panglimo Khatib	Lapangan Sepak Bola Simpang Kubu RT 02 RW 02 Dsn. II Metro Lestari
		2 Persimpangan Jln. Ke Ktr. Desa Simang kubu RT 02 RW 01 Dsn. I Panglimo Khatib	depan MDTA Muhammadiyah Simpang Kubu RT 02 RW 01 Dsn. II Metro Lestari	Tepi Air dekat Fara Futsal RT 02 RW 01 Dsn. II Metro Lestari
		3 Tepi Air dekat Fara Futsal RT 02 RW 01 Dsn. II Metro Lestari	Jln. Utama arah Pasar Usang RT 02 RW 01 Dsn. III Padang Beringin	Lapangan Volly Ball Pemuda Linggang Jaya RT 01 RW 01 Dsn. I Panglimo Khatib
5	<b>LIMAU MANIS</b>	1 Depan Dermaga Pacu Sampan Tepi Sungai RT 02 RW 01 Dsn. I Kabun	Depan Mushalla Nurul Iman kobuo Tonga RT 02 RW 03 Dsn. I Kabun	Lap. Sepak Bola Batu Langkai RT 03 RW 02 Dsn. I Kabun
		2 Peraimpangan Jln. M. Rasyid Basyir RT 05 RW 03 Dsn. II Kabun	Parkiran Ktr. Desa Limau Manis RT 05 RW 03 Dsdn. II Kabun	Lap. Bola Volly Pemuda Kabun RT 05 RW 03 Dsn. II Kabun
		3 Lap. Bola Volly Pemuda Pl. Pandak RT 10 RW 05 Dsn. III Pl. Pandak	Lapngan Badminton Pulau Pandak RT 12 RW 06 Dsn. III Pulau Pandak	Lap. Bola Voilly Pemuda Pulau Pandak RT 10 RW 05 Dsn. III Pulau Pandak
6	<b>NAUMBAL</b>	1 Komplek Perkantoran Desa Naumbai RT 002 RW 002 Dsn. III Naumbai	Depan Kantor Desa Naumbai RT 002 RW 002 Dsn. III Naumbai	Komplek Perkantoran Desa Naumbai RT 002 RW 002 Dsn. III Naumbai
		2 Depan Dermaga Pacu Sampan Tepi Sungai RT 001 RW 002 Dsn. II Naumbai	Lapngan Tempat Pembntaian Hewan Qurban RT 001 RW 002 Dsn. II naumbai	Depan Dermaga Pacu Sampan Tepi Sungai RT 001 RW 002 Dsn. II Naumbai
7	<b>TG. BERULAK</b>	1 Pos Ronda dan sepanjang Jln. Pasar Usang	Pos Ronda dan sepanjang Jln. Pasar Usang	Dsn. I Pasar Usang
		2 balai Pemuda dan sepanjang Jln. Pololobuo	Balai Pemuda dan sepanjang Jln. Pololobuo	Dsn II Tanjung Idah
		3 Pos Ronda Dsdn. III dan sepanjang Jalan	Pos Ronda Dsdn. III dan sepanjang Jalan	Dsn. III Kampung Tengah
		4 pos Ronda Tanjung Indah dan sepanjang Jalan	Pos Ronda Tanjung Indah dan sepanjang Jalan	Dsn. IV Tanjung Indah
		5 Warung Mukhlis dan sepanjang Jalan Raya Pekanbaru-Bangkinang	Warung Mukhlis dan sepanjang Jalan Raya Pekanbaru-Bangkinang	Dsn. IV Sungai Putih
8	<b>RANAH</b>	1 Balai-balai Dsn I Ranah RT 01 RW 01	Balai-balai Dsn I Ranah RT 01 RW 01	Balai-balai Dsn I Ranah RT 01 RW 01
		2 balai-balai Dsn II Ranah RT 04 RW 02	balai-balai Dsn II Ranah RT 04 RW 02	balai-balai Dsn II Ranah RT 04 RW 02
		3 Balai-balai Dsn. III Ranah RT 02 RW 01	Balai-balai Dsn. III Ranah RT 02 RW 01	Balai-balai Dsn. III Ranah RT 02 RW 01
		4 Balai-balai Dsn. IV Ranah RT 01 RW 01	Balai-balai Dsn. IV Ranah RT 01 RW 01	Balai-balai Dsn. IV Ranah RT 01 RW 01
		5 Kantor Desa Ranah RT 03 RW 02	Kantor Desa Ranah RT 03 RW 02	Kantor Desa Ranah RT 03 RW 02
		6 Lapngan Bola Ranah RT 04 RW 02	Lapngan Bola Ranah RT 04 RW 02	Lapngan Bola Ranah RT 04 RW 02

1	2	3	4	5
9	<b>PENYASAWAN</b>	1 Dsn. I Penyasawan Barat	Dsn. II Penyasawan Barat	Stadion Mini PSHW Penyasawan
		2 Dsn. II Penyasawan Barat		
		3 Dsn. III Penyasawan Barat		
		4 Dsn. IV Pontianak		
10	<b>PULAU JAMBU</b>	1 Depan Ktr. Kepala Desa Pulau Jambu Dsn. I Nusa Indah RT 001 RW 001	Depan Ktr. Kepala Desa Pulau Jambu Dsn. I Nusa Indah RT 001 RW 001	Depan Ktr. Kepala Desa Pulau Jambu Dsn. I Nusa Indah RT 001 RW 001
		2 Lapangan badminton Dsn. IV Nusa Damai RT 003 RW 004	Lapangan badminton Dsn. IV Nusa Damai RT 003 RW 004	Lapangan badminton Dsn. IV Nusa Damai RT 003 RW 004
		3 Lapanga Bola Volly Dsn. III Nusa Jaya RT 002 RW 002	Lapanga Bola Volly Dsn. III Nusa Jaya RT 002 RW 002	Lapanga Bola Volly Dsn. III Nusa Jaya RT 002 RW 002
11	<b>RUMBIO</b>	1 Simpang Pasar Rumbio Timur RT 012 RW 006 Dsn. Pl. Sialang	Simpang Pasar Rumbio Barat RT 010 RW 005 Dsn. III Pasar Rumbio	Lap. Depan Kantor Desa Rumbio RT 018 RW 009 Dsn. V Danau Siboghia
		2 Simpang Pabrik Es RT 003 RW 002 Dsn I Penyasawan Rumbio	Simpang Buluo Padang Rumbio RT 019 RW 014 Dsn. VI Padang Danau	La. Depan Bola Volly Pulau Sialang RT 016 RW 006 Dsn. IV Pulau Sialang
		3 Simpang Hutan Larangan Adat RT 015 RW 008 Dsn V Danau Siboghia	Simpang Jembatan Gantung RT 027 RW 014 Dsn. VIII Kampung Tengah	Pasar Desa Rumbio RT 009 RW 005 Dsn. III Pasar Rumbio
12	<b>PADANG MUTUNG</b>	1 Lapangan Volly Ball /Putsal Pulau Baru	RT 001 RW 001 Dsn. Pulau Baru	Lapangan Volly Ball /Putsal Pulau Baru
		2 Lapangan Putsal Palutan	RT 001 RW 001 Dsn. Palutan	Lapangan Putsal Palutan
		3 Lokasi Pembangunan Pasar Sungai Paduko Ghajo	RT 001 RW 001 Dsn. Sungai Paduko Ghajo	Lokasi Pembangunan Pasar Sungai Paduko Ghajo
		4 Aula KUD Simpang Kare	RT 002 RW 001 Dsn. Simpang Kare	Aula KUD Simpang Kare
13	<b>RANAH BARU</b>	1 Dsn. IV Sasapan	Lapangan Bola Kaki	Dsn. IV Sasapan
		2 Dsn. I Kp. Baru	Depan Balai-balai	Dsn. I Kp. Baru
14	<b>BUKIT RANAH</b>	1 Halaman Cucian Ridwan	Dsn. I Kampung Bukit	Desa Bukit Ranah
		2 Lap. Bola Volly Belakang Ktr. Desa Bukit Ranah	Dsn. II Singkawang	Desa Bukit Ranah
		3 Lapangan Polsek Kampar	dsn. II Singkawang	Desa Bukit Ranah
15	<b>RANAH SINGKUANG</b>	1 Depan Ktr. Desa Ranah Singkuang RT 14 RW 007 Dsn. Sungai Botuong	Depan Ktr. Desa Ranah Singkuang RT 14 RW 007 Dsn. Sungai Botuong	Halaman Rumah Bapak Sahril RT 008 RW 004 Dsn. Tengah
		2 Lapangan Bola Volly lama RT 003 RW 002 Dsn. Utara	Lapanghan Bola Volly lama RT 003 RW 002 Dsn. Utara	Lapanghan Bola Volly Desa Ranah Singkuang RT 001 RW 001 Dsn. Utara
		3 Gerbang Dsn. Selatan RT 009 RW 005 Dsn. Selatan	Gerbang Dsn. Selatan RT 009 RW 005 Dsn. Selatan	Lapanghan Bola Kaki Desa Ranah Singkuang RT 011 RW 006 Dsn. Selatan

1	2	3	4	5
16	<b>PULAU SARAK</b>	1 Sepanjang Jln. Poros Desa Pulau Sarak RW 01, RW 02 Dsn. Bonca Godang	Sepanjang Jln. Poros Desa Pulau Sarak RW 01, RW 02 Dsn. Bonca Godang	Lapangan Bola Volly Pemuda Desa Pulau sarak RT 02 RW 04 Dsn. Sikumbang
		2 Sepanjang Jln. Poros Desa Pulau Sarak RW 03, RW 04 Dsn. Sikumbang	Sepanjang Jln. Poros Desa Pulau Sarak RW 03, RW 04 Dsn. Sikumbang	
17	<b>PULAU TINGGI</b>	1 Jln. Desa Pulau Tinggi RT 01 RW 01 dan RT 02 RW 01	Jln. Desa Pulau Tinggi RT 01 RW 01 dan RT 02 RW 01	Lapngan Volly Ball Dsn. III Pulau Tinggi
		2 Depan Kantor Desa Pulau Tinggi RT 01 RW 02	Depan Kantor Desa Pulau Tinggi RT 01 RW 02	Lapngan Volly Ball Dsn. II Pulau Tinggi
		3 Lapangan Volly Baall RT 01 RW 01	Lapangan Volly Baall RT 01 RW 01	Lapngan Volly Ball Dsn. IV Pulau Tinggi
18	<b>KOTO TIBUN</b>	1 Depan Kantor Desa Koto Tibun	Jln. Pekanbaru- Bangkinang Km 43,5	Lapangan Volly Ball Dsn. Suangai Tibun Lapangan Volly Ball Dsn. Titan Sago PDTA Darul Hasanah Dsn. Tibun Tonang

Ditetapkan : Bangkinang Kota  
Pada Tanggal : 14 September 2018

KETUA KOMISI PEMILIHAN UMUM  
KABUPATEN KAMPAR



YATARULLAH

LAMPIRAN :  
 KEPUTUSAN KOMISI PEMILIHAN UMUM  
 KABUPATEN KAMPAR  
 NOMOR : 64/HK.03.1-Kpt/1401/KPU-Kab/IX/2018  
 TANGGAL : 14 SEPTEMBER 2018  
 TENTANG  
 PENETAPAN LOKASI PEMASANGAN ALAT PERAGA  
 KAMPANYE DAN KAMPANYE RAPAT UMUM PEMILIHAN  
 UMUM TAHUN 2019 PADA KABUPATEN KAMPAR.

NO	KECAMATAN/ DESA/ KELURAHAN	LOKASI		
		BALIHO	SPANDUK	RAPAT UMUM
1	2	3	4	5
	<b>TINGKAT KECAMATAN</b>			
	<b>KAMPAR UTARA</b>	Sekitaran kantor Camat Kampar Utara	Tempat Strategis Di Sepanjang Jalan Kampar Utara	1. Balai-Balai Tanjung Desa Sawah 2. Pulau Kosiok Muara Jalai 3. Lapangan Anggun sei tonang 4. Balai Pemuda Dusun Kapur 5. Lapangan Futsal dan Volly Kayu Aro
	<b>TINGKAT DESA/KELURAHAN</b>			
1	<b>KAMPUNG PANJANG</b>	Di Jembatan RT. 01 RW. 01 Dsn II Kampung Panjang Kecamatan Kampar Utara	Simpang Tiga ( Pagar Kuburan ) RT. 01 RW. 02 Dsn II Kampung Panjang Kecamatan Kampar Utara	Rumah Pribadi Calon Lapangan Futsal
2	<b>SAWAH</b>	DI DEPAN BALAI-BALAI DUSUN TANJUNG RT 03 RW 02 Desa Sawah Kecamatan Kampar Utara	Di Dusun Sawah RT 004 RW 002 GOR BADMINTON MAHMUDDIN	RUMAH PRIBADI CALON RT 004 RW 002 GEDUNG SERBAGUNA
3	<b>SEI JALAU</b>	Pertigaan Depan Mesjid Darul Ibadah Dusun Balai Jering Desa Sei Jalau Balai-balai Dusun Santul	Pertigaan Depan Mesjid Darul Ibadah Dusun Balai Jering Desa Sei Jalau Balai-balai Dusun Santul	Balai-balai Dusun Balai Jering Balai-balai Dusun Santul
		Lapangan Futsal Dusun Ujung Padang	Lapangan Futsal Dusun Ujung Padang	Lapangan Olahraga Dusun Ujung Padang
4	<b>KAYU ARO</b>	Pekarangan Rt 01/rw02 Lap. Bola Volly Lap Sepak bola	Pekarangan Rt 01/rw02 Lap. Bola Volly Lap Sepak bola	lap. Bulu tangkis Rt 02/Rw02 Lap. Bola Volly Lap Sepak bola

1	2	3	4	5
5	SENDAYAN	tepi jalan balai-balai pemuda Kapur tepi jalan lapangan futsal	lapangan Futsal seluruh jalan di desa sendayan	Lapangan futsal dusun teraratak padang balai-balai pemuda Kapur
6	SEI TONANG	1. Lapangan Anggun-anggun Dusun I 2. Lapangan RT 02 RW 02 Dusun I 3. Lapangan RT 01 RW 02 Dusun II	1. Lapangan Anggun-anggun Dusun I 2. Lapangan RT 02 RW 02 Dusun I 3. Lapangan RT 01 RW 02 Dusun II	Lapangan Anggun-anggun Dusun I Sei Tonang
7	MUARA JALAI	Pulau Kosiok Dusun IV Muara Jalai Kantor Desa Muara Jalai	Simpang Bukit Baru Dusun III Padang Tarap Simpang Kampung Baru Dusun V Muara Jalai Simpang Parit Dusun I Muara Jalai	Lapangan Simpang Kampung Baru Dusun V Muara Jalai Lapangan Bola Kaki Dusun III Padang Tarap Lapangan Pulau Kosiok Dusun IV Muara Jalai
8	NAGABERALIH	Di Dusun Kp.Baru Simpang Empat Jl.Ekonomi RT 013 RW 007 Desa Naga Beralih Kecamatan Kampar Utara	Di Dusun Simpang Raya RT 003 RW 002 Di samping Rumah Mukhlis (Alm )	Di Dusun Simpang Raya RT 003 RW 002 Di samping Rumah Mukhlis (Alm )

Ditetapkan : Bangkinang Kota  
Pada Tanggal : 14 September 2018

KETUA KOMISI PEMILIHAN UMUM  
KABUPATEN KAMPAR



YATARULLAH

LAMPIRAN :  
 KEPUTUSAN KOMISI PEMILIHAN UMUM  
 KABUPATEN KAMPAR  
 NOMOR : 64/HK.03.1-Kpt/1401/KPU-Kab/IX/2018  
 TANGGAL : 14 SEPTEMBER 2018  
 TENTANG  
 PENETAPAN LOKASI PEMASANGAN ALAT PERAGA  
 KAMPANYE DAN KAMPANYE RAPAT UMUM PEMILIHAN  
 UMUM TAHUN 2019 PADA KABUPATEN KAMPAR.

NO	KECAMATAN/ DESA/ KELURAHAN	LOKASI		
		BALIHO	SPANDUK	RAPAT UMUM
1	2	3	4	5
	<b>TINGKAT KECAMATAN</b>			
	<b>KAMPAR KIRI</b>	Sepanjang Jalan Poros dan Jalan Negara Lipat Kain	Sepanjang Jalan Poros dan Jalan Negara Lipat Kain	Lapangan bola kaki Cengkeh Lipatkain Lapangan Bola kaki Kuntu Gedung serba Guna Lipatkain Stadion Mini Karya Bakti Dusun IV Sungai Manggis
	<b>TINGKAT DESA</b>			
<b>1</b>	<b>Kelurahan Lipatkain</b>	Pasar Lipatkain RW Tanah Merah Jl. Panca Sila RW Suka Menanti	Pasar Lipatkain RW Tanah Merah Jl. Panca Sila RW Suka Menanti	Lapangan Bola Kaki Cengkeh Lapangan Volly Ball
<b>2</b>	<b>Desa Lipatkain Utara</b>	Lapangan Bola kaki Jalan Pemuda Jalan Poros Desa Lipatkain Utara Jalan Lingkungan Desa Lipatkain Utara	Lapangan Bola kaki Jalan Pemuda Jalan Poros Desa Lipatkain Utara Jalan Lingkungan Desa Lipatkain Utara	Lapangan Bola kaki
<b>3</b>	<b>Desa Sungai Paku</b>	Sepanjang jalan Poros Desa Sungai Paku	Sepanjang jalan Poros Desa Sungai Paku	Diatas tanggul bendungan Lapangan bola kaki
<b>4</b>	<b>Desa Sungai Geringging</b>	Lapangan bola kaki Dusun Suka Mulya Jalan lingkungan Dusun Suka Mulya	Lapangan bola kaki Dusun Suka Mulya Jalan lingkungan Dusun Suka Mulya	Balai Desa Aron Argo Wisata
<b>5</b>	<b>Desa Teluk Paman</b>	Jalan Poros Dusun Tl. Paman Simpang Pulau Tumbuhan Dusun Kampung Tengah	Jalan Poros Dusun Tl. Paman Simpang Pulau Tumbuhan Dusun Kampung Tengah	Lapangan bola kaki Lapangan bola mini

1	2	3	4	5
6	Desa Teluk Paman Timur	Simpang Pulau Kandang Dusun I Sungai Duek	Simpang Pulau Kandang Dusun I Sungai Duek	Lapangan Bola
		Simpang Topian Lokuak Dusun III Air Terjun	Simpang Topian Lokuak Dusun III Air Terjun	
		Simpang Lubuk Payung Dusun IV Lobuo Putui	Simpang Lubuk Payung Dusun IV Lobuo Putui	
7	Desa Tanjung Harapan	Pinggir Jalan Tanjung Harapan Dusun I dan Dusun II	Pinggir Jalan Tanjung Harapan Dusun I dan Dusun II	Lapangan Badminton
		Tanjung Harapan	Tanjung Harapan	
8	Desa Sungai Raja	Simpang Sungai Rambai Dusun Simpang Menanti	Simpang Sungai Rambai Dusun Simpang Menanti	Lapangan bola kaki
		Lapangan Volly Dusun Mekar Indah	Lapangan Volly Dusun Mekar Indah	
9	Desa Sungai Rambai	Sepanjang jalan lingkungan	Sepanjang jalan lingkungan	Lapangan Bola Kaki
		- Dusun I Koto Bukit	- Dusun I Koto Bukit	
		- Dusun II Kampung Baru	- Dusun II Kampung Baru	
		- Dusun III Koto Betung	- Dusun III Koto Betung	
		- Dusun IV Koto Beramban	- Dusun IV Koto Beramban	
		- Dusun V Koto Bomban	- Dusun V Koto Bomban	
10	Desa Padang Sawah	Pasar Jum'at Desa Padang Sawah	Pasar Jum'at Desa Padang Sawah	Lapangan Mini
		Sekitar jalan lingkungan Desa Padang Sawah	Sekitar jalan lingkungan Desa Padang Sawah	Los Pasar
11	Desa Sungai Liti	Simpang Empat Dusun I Sungai Gemuruh	Simpang Empat Dusun I Sungai Gemuruh	Stadion Mini Karya Bakti
		Stadion Mini Karya Bakti Dusun IV Sungai Manggis	Stadion Mini Karya Bakti Dusun IV Sungai Manggis	
		Sekitar jalan lingkungan Dusun IV, II, III dan I	Sekitar jalan lingkungan Dusun IV, II, III dan I	
12	Desa Sungai Sarik	Sekitar Jalan Poros Desa Sungai Sarik	Sekitar Jalan Poros Desa Sungai Sarik	Rumah Tim Sukses
		Pinggir Jalan Lingkungan Desa Sungai Sarik	Pinggir Jalan Lingkungan Desa Sungai Sarik	Lapangan Bola Kaki
13	Desa Domo	Sepanjang jalan poros dan lingkungan RT 02 RW 02	Sepanjang jalan poros dan lingkungan RT 02 RW 02	Los Pasar Kamis Domo
		Dusun II	Dusun II	
		Desa Domo RT 01 RW 02 Dusun II	Desa Domo RT 01 RW 02 Dusun II	
		Dusun V Pendekar Taher	Dusun V Pendekar Taher	
		Dusun III Sei. Harapan	Dusun III Sei. Harapan	
14	Desa Lipatkain Selatan	Halaman balai adat RW 001	Halaman balai adat RW 001	Lapangan Volly Ball
		Balai Desa RW 002	Balai Desa RW 002	
		Rakit Godang RW 004	Rakit Godang RW 004	
		Simpang Lokomotif RW 005	Simpang Lokomotif RW 005	
		Kampung Baru RW 005	Kampung Baru RW 005	

1	2	3	4	5
15	<b>Desa Kuntu Darussalam</b>	Jalan Simpang Tiga Dusun Sei. Petapahan	Jalan Simpang Tiga Dusun Sei. Petapahan	Lapangan Bola Kaki Kuntu Darussalam
		Jalan Simpang Empat Dusun Sei. Siantan	Jalan Simpang Empat Dusun Sei. Siantan	
		Jalan Putri Lindung Bulan Dusun Sei. Manggis	Jalan Putri Lindung Bulan Dusun Sei. Manggis	
		Jalan Pesantren Dusun Sei. Gemuruh	Jalan Pesantren Dusun Sei. Gemuruh	
		Jalan Raya Dusun Sei. Petapahan	Jalan Raya Dusun Sei. Petapahan	
16	<b>Desa Sungai Harapan</b>	Simpang Tiga Dusun I Sungai Harapan	Simpang Tiga Dusun I Sungai Harapan	Lapangan Bola Kaki
		Simpang SD Dusun II Bukit Raya	Simpang SD Dusun II Bukit Raya	
17	<b>Desa Muara Selaya</b>	Pangkal Jembatan Dusun IV	Pangkal Jembatan Dusun IV	Lapangan Volly Ball
		Simpat Empat Dusun III Muara Selaya	Simpat Empat Dusun III Muara Selaya	
		Arah Deras Tajak Dusun II Muara Selaya	Arah Deras Tajak Dusun II Muara Selaya	
		Simpang SD Dusun I Muara Selaya	Simpang SD Dusun I Muara Selaya	
18	<b>Desa IV Koto Setingkai</b>	Jalan Poros dan Jalan Lingkar Dusun 3 dan Dusun 4	Jalan Poros dan Jalan Lingkar Dusun 3 dan Dusun 4	Lapangan Bola Kaki
19	<b>Desa Tanjung Mas</b>	Sepanjang Jalan Poros Desa Tanjung Mas	Sepanjang Jalan Poros Desa Tanjung Mas	Lapangan Bola Kaki
20	<b>Desa Kuntu</b>	Di Sekitar Lapangan Bola Kaki Dusun Simp. Tiga Kuntu	Di Sekitar Lapangan Bola Kaki Dusun Simp. Tiga Kuntu	Lapangan Bola Kaki
				Los Pasar

Ditetapkan : Bangkinang Kota  
Pada Tanggal: 14 September 2018

KETUA KOMISI PEMILIHAN UMUM  
KABUPATEN KAMPAR



YATARULLAH

LAMPIRAN :  
 KEPUTUSAN KOMISI PEMILIHAN UMUM  
 KABUPATEN KAMPAR  
 NOMOR : 64/HK.03.1-Kpt/1401/KPU-Kab/IX/2018  
 TANGGAL : 14 SEPTEMBER 2018  
 TENTANG  
 PENETAPAN LOKASI PEMASANGAN ALAT PERAGA  
 KAMPANYE DAN KAMPANYE RAPAT UMUM PEMILIHAN  
 UMUM TAHUN 2019 PADA KABUPATEN KAMPAR.

NO	KECAMATAN/ DESA/ KELURAHAN	LOKASI		
		BALIHO	SPANDUK	RAPAT UMUM
1	2	3	4	5
1	HIDUP BARU	1. Simpang Tiga Poros Rumah Bapak Nurhasan	Jln. Poros Dusun I Karya Maju, RT. 04 RW. 02	Lapangan Bola Kaki RT. 04 RW. 2
		2. Simpang Lapangan Volly Poros	Jln. Poros Dusun IV Murni Jaya, RT. 16 RW.07	
		3. Simpang Tiga Warung Bu Mudi	Jln. Poros Dusun II Muara Kampar, RT. 08 RW. 03	
		4. Simpang Tiga Jalan Pasar	Jln. Poros Dusun III Suka Damai, RT. 14 RW. 06	
		5. Simpang Tiga Poros Desa Hidup Baru	Jln. Poros Dusun IV Murni Jaya, RT. 18 RW. 08	
		6. Simpang Lapangan Volly Poros	Jln. Poros Dusun II Muara Kampar, RT.07 RW.03	
2	KOTO DAMAI	1. Simpang Tiga Koto Damai Hidup Baru	Jln. Poros Desa Koto Damai, RT. 18 RW. 08	Lapangan Bola Kaki Jalan Poros Desa Koto Damai RT. 11 RW. 5 Dusun III Koto Jaya
		2. Simpang Lapangan Sepak Bola	Jln. Poros Desa Koto Damai, RT. 11 RW.05	
		3. Simpang Rumah Bapak Panji & Bapak Bani	Jln. Poros Dusun II Mekar Jaya RT. 09 RW. 04	
3	MEKAR JAYA	1. Simpang 4 Poros Jlr A1	Jln. Poros Dusun I Lubuk Baru, RT. 01 RW. 01	Lapangan Bola Kaki RT. 04 RW. 2 Dusun I Lubuk baru
		2. Sepanjang Jalan Poros Desa Mekar Jaya	Jln. Poros Desa	
		3. Simpang 4 Jlr G	RT. 15 RW. 07 Dusun Suka Damai Desa Mekar Jaya	
4	PENGHIDUPAN	1. Lapangan bola kaki	Dusun II Sei Bunut	Lapangan Bola Kaki Dusun II Sei Bunut
		2. Simpang PT hawa	Dusun IV sei Merbau, RT 01 RW 01	
5	SIMALINYANG	1. Pasar Rabu Desa Simalinyang	Dusun IV Labuh Basah, RT.025 RW.011	Lapangan Bola Kaki Dusun I Sei Putaran, RT.004 RW.002
		2. Lapangan Bola Kaki	Dusun I Sei Putaran, RT.004 Rw.002	
		3. Gedung Serbaguna Pasar Lama	Dusun I Sei Putaran, RT.007 RW.004	

1	2	3	4	5
6	<b>BUKIT SAKAI</b>	Lapangan Bola Kaki Dusun I Mekar Utama Desa Bukit sakai	Lapangan Bola Kaki Dusun I Mekar Utama Desa Bukit sakai	Lapangan Bola Kaki Dusun I Mekar Utama Desa Bukit sakai
7	<b>MAYANG PONGKAI</b>	1. Simpang Empat KUD Tri Manunggal 2. Simpang Empat Rt. 007 Rw. 004 3. Simpang Empat Rt. 12 Rw. 05	Rt. 09 Rw. 004 Desa Mayang Pongkai Rt. 007 Rw. 004 Rt. 12 Rw. 05	Lapangan Bola Volli Desa Mayang Pongkai
8	<b>BINABARU</b>	1. Lapangan Merpati Binabaru 2. Lapangan Bola kaki Binabaru	Jalan Poros Dusun 1 Suka jadi Rt.04 Rw.02 Jalan Poros Dusun Suka Damai Rt.25 Rw.05	Lapangan Bola kaki Binabaru Jalan Poros Dusun Suka Damai Rt.25 Rw.05
9	<b>KARYA BHAKTI</b>	1. Lapangan Sepak Bola 2. Simpang Tiga Jl. Poros Dusun IV Karya Maju	Dusun II Bina Karya Dusun IV Karya Maju	Lapangan Sepak Bola Dusun II Bina Karya
10	<b>UTAMA KARYA</b>	1. Pasar Desa Utama Karya 2. Simpang Tiga Rt.04 Rw.02	Dusun Pinang Raya Rt.12 Rw.06 Dusun Rantau Pinang Rt.04 Rw.02	Lapangan Sepak Bola Dusun Pinang Jaya Rt.08 Rw.04
11	<b>LUBUK SAKAI</b>	1. Simpang Tugu Lubuk Sakai 2. Simpang Empat Rt. 13 Rw. 03 3. Simpang Tiga Rt.21 Rw. 07 4. Simpang Empat Rt.19 Rw.05 5. Simpang Empat Rt.07 Rw.02 6. Simpang Empat Rt.04 Rw.01	Dusun 1 Lembah Sakai Rt.07 Rw.02 Dusun III Murni Sakai Rt. 13 Rw. 03	Lapangan Bola Kaki Rt.07 Rw.02 Dusun 1 Lembah Sakai

Ditetapkan : Bangkinang Kota  
Pada Tanggal: 14 September 2018

KETUA KOMISI PEMILIHAN UMUM  
KABUPATEN KAMPAR

YATARULLAH

LAMPIRAN :  
 KEPUTUSAN KOMISI PEMILIHAN UMUM  
 KABUPATEN KAMPAR  
 NOMOR : 64/HK.03.1-Kpt/1401/KPU-Kab/IX/2018  
 TANGGAL : 14 SEPTEMBER 2018  
 TENTANG  
 PENETAPAN LOKASI PEMASANGAN ALAT PERAGA  
 KAMPANYE DAN KAMPANYE RAPAT UMUM PEMILIHAN  
 UMUM TAHUN 2019 PADA KABUPATEN KAMPAR.

NO	KECAMATAN/ DESA/ KELURAHAN	LOKASI		
		BALIHO	SPANDUK	RAPAT UMUM
1	2	3	4	5
	<b>TINGKAT KECAMATAN</b>			
	<b>KAMPAR KIRI HULU</b>	Di Sepanjang Jalan Meredeka	Di Sepanjang Jalan Meredeka	Lapangan Bola Kaki Desa Gema
	<b>TINGKAT DESA</b>			
1	<b>GEMA</b>	Lapangan Bola Kaki Merdeka Dusun 1 Gema	Los Pasar Kamis Dusun IV Gema	Gedung Serba Guna Dusun I Gema
2	<b>TANJUNG BELIT</b>	Lapangan Volly Ball Dusun I Tanjung Belit	Lapangan Bola Kaki Dusun I Tanjung Belit	Los Pasar Dusun 1 Tanjung Belit
3	<b>TANJUNG BELIT SELATAN</b>	Pelabuhan Dusun II alahan Betung	Los Pasar Dusun I Kampung Terandam	Los Pasar Dusun I Kampung Terandam
4	<b>BUKIT BETUNG</b>	Lapangan bola volly dusun I	Lapangan bola volly dusun II	Los pasar dusun I
5	<b>KOTA LAMA</b>	Lapangan Volly Dusun II dan Los Pasar	Lapangan Volly Dusun II dan Los Pasar	Balai adat desa Kota Lama
6	<b>SUNGAI SANTI</b>	Lapangan Bola kaki Dusun I	Disepanjang jalan desa sungai santi	Lapangan Badminton Dusun I
7	<b>SUBAYANG JAYA</b>	Lapangan bola dusun I	Pelabuhan Dusun IV	Lapangan bola dusun I
8	<b>LUDAI</b>	Lapangan badminton dusun I, Lapangan badminton dusun II dan jalan malipai	Lapangan badminton dusun I, Lapangan badminton dusun II dan Jalan malipai	Lapangan badminton dusun I dan Lapangan Badminton dusun II
9	<b>PANGKALAN SERAI</b>	Lapangan Badminton Dusun II	Lapangan Badminton Dusun I	Lapangan Badminton Dusun I
10	<b>TANJUNG KARANG</b>	Lapangan Volly Ball dusun III	Lapangan bola kaki dusun II	Lapangan bola kaki dusun II
11	<b>DERAS TAJAK</b>	Simpang tiga dusun III dan lapangan Volly dusun I	Sepanjang jalan lintas dan jalan lingkugn desa	Lapangan volly ball dusun I

1	2	3	4	5
12	BATU SANGGAN	Simpang tiga dusun IV	Lapangan terbuka dusun I	Lapangan Badminton Dusun I
13	MUARA BIO	Lapangan Volly Pemuda Dusun I	Lapangan volly putri Dermaga Dusun II	Los/gedung a
14	DANAU SONTUL	Lapangan Volly Ball dusun II	Jembatan gantung dan Simpang Tiga dusun II	Lapangan Volly Ball dusun II
15	TANJUNG PERMAI	Simpang empat dusun III (tanjung indah)	Simpang tiga dusun IV (Perhentian papan)	Lapangan badminton dusun II
16	AUR KUNING	Lapangan bola kaki dusun III	Lapangan bola volly dusun III	Lapangan badminton dusun II
17	GAJAH BERTALUT	Lapangan Volly dusun II koto mesjid	Pelabuhan pohon beringin dusun 1 kampung dalam	Lapangan Volly dusun II koto mesjid
18	PANGKALAN KAPAS	Simpang tiga dusun III suka menanti	Simpang empat dusun II kampung dalam	Lapangan Takraw Dusun III Suka Menanti
19	TANJUNG BERINGIN	Dusun I	Lapangan Volly Dusun II	Di lapangan bola dusun 3
20	TERUSAN	Simpang empat dusun I dan III	Di tepi sungai dusun I	Di lapangan Volly Dusun I
21	DUA SEPAKAT	Lapangan Volly Dusun III	Simpang tiga dusun IV	Lapangan Badminton Dusun II
22	BATU SASAK	Dusun I Gunung Raya	Dusun I dan Dusun II	Lapangan Sepak Bola Dusun I Gunung Raya
23	LUBUK BIGAU	Simpang 3 Dusun 2	Lapangan Bola Dusun 2	Lapangan Bola Dusun 2
24	KEBUN TINGGI	Simpang 3 kebun godang, Simpang tiga depan musollah dan Simpang tiga sei. Siabu	Simpang 3 kebun godang, Simpang tiga depan musollah dan Simpang tiga sei. Siabu	Lapangan bola kaki kebun tinggi

Ditetapkan : Bangkinang Kota  
Pada Tanggal : 14 September 2018

KETUA KOMISI PEMILIHAN UMUM  
KABUPATEN KAMPAR



YATARULLAH

LAMPIRAN :  
 KEPUTUSAN KOMISI PEMILIHAN UMUM  
 KABUPATEN KAMPAR  
 NOMOR : 64/HK.03.1-Kpt/1401/KPU-Kab/IX/2018  
 TANGGAL : 14 SEPTEMBER 2018  
 TENTANG  
 PENETAPAN LOKASI PEMASANGAN ALAT PERAGA  
 KAMPANYE DAN KAMPANYE RAPAT UMUM PEMILIHAN  
 UMUM TAHUN 2019 PADA KABUPATEN KAMPAR.

NO	KECAMATAN/ DESA/ KELURAHAN	LOKASI		
		BALIHO	SPANDUK	RAPAT UMUM
1	2	3	4	5
	<b>KEC. KAMPAR KIRI HILIR</b>	Sepanjang Jalan Negara dari Perbatasan Kecamatan Perhentian Raja sampai dengan Perbatasan Kecamatan Kampar Kiri Hilir	Sepanjang Jalan Negara dari Perbatasan Kecamatan Perhentian Raja sampai dengan Perbatasan Kecamatan Kampar Kiri Hilir	Lapangan Sepak Bola Kel.Sungai Pagar
		Sepanjang Jalan Kabupaten dari Perbatasan Kel. Sungai Pagar sampai dengan Perbatasan Desa Mentulik, Bangun Sari dan Gading Permai	Sepanjang Jalan Kabupaten dari Perbatasan Kel. Sungai Pagar sampai dengan Perbatasan Desa Mentulik, Bangun Sari dan Gading Permai	Lapangan Sepak Bola Desa Mentulik
	<b>TINGKAT DESA/KELURAHAN</b>			
<b>1</b>	<b>SUNGAI PAGAR</b>	1. Depan lapangan bola sungai pagar 2. Depan rumah persukuan datuk singo sungai pagar 3. Depan kantor KUD kel.sungai pagar	1. Depan lapangan bola sungai pagar 2. Depan rumah persukuan datuk singo sungai pagar 3. Depan kantor KUD kel.sungai pagar	1. Terminal pasar sungai pagar 2. Lapangan bola sungai pagar
<b>2</b>	<b>SUNGAI PETAI</b>	Di depan bengkel dirman Dusun kampung tengah Jln lintas taluk kuantan	Di depan ponsel alkampari ponsel Dusun bukit harapan Jln lintas taluk kuantan	Lapangan bola kaki sdn 008 Dusun kayu jangkar Jln simpang tengkorak
<b>3</b>	<b>SEI SIMPANG DUA</b>	Depan KUD Rukun Makmur, Dusun Tani Mulya, Rt 004 Rw 002 Desa Sei Simpang Dua	Jalan Utama Depan Lapangan Sepak Bola, Dusun Mekar Sari, Rt 013 Rw 05 Desa Sei Simpang	Lapangan Sepak Bola, Dusun Mekar Sari, Rt 013 Rw 05 Desa Sei Simpang Dua
<b>4</b>	<b>GADING PERMAI</b>	Los Pasar Desa Gading Permai	Lapangan Sepak Bola Desa Gading Permai	Lapangan Sepak Bola Desa Gading Permai
<b>5</b>	<b>DESA SUNGAI BUNGO</b>	Jalan Utama Desa Sungai Bungo Komplek Perkantoran PT. AGRO ABADI Komplek Perkantoran PT.AGRO ABADI UNIT II Jalan Perumahan PT. AGRO ABADI	Lapangan Sepak Bola desa Sungai Bungo	Lapangan Sepak Bola Desa Sungai Bungo

1	2	3	4	5
6	<b>MENTULIK</b>	Persimpangan Jalan Bangun Sari dan Jalan Depan Kantor Desa Mentulik	Persimpangan Jalan Bangun Sari dan Jalan Depan Kantor Desa Mentulik	Lapangan Sepak Bola Desa Mentulik
		Tepian Turap Sungai Kampar Desa Mentulik	Tepian Turap Sungai Kampar Desa Mentulik	Los pasar dan Tepian turap Sungai Kampar Desa Mentulik
7	<b>BANGUN SARI</b>	Lapangan Sepak Bola Bangun Sari Dusun Muara Jaya RT 07 RW 02	Depan Gedung BUMDES Jalan Pepaya Muara Jaya RT 06 RW02	Lapangan Sepak Bola Bangun Sari
8	<b>RANTAU KASIH</b>	Jalan Nongkan Dt. Sakti Dusun Mekar Harapan RT 003 RW 002	Jalan Nongkan Dt. Sakti Dusun I Jawi-jawi RT 001 RW 001	Balai Desa Bangun Sari Dusun Muara Jaya RT 08 RW 02 Pentas Seni Desa Rantau Kasih Dusun Mekar Harapan Lapangan Sepak Bola Rantau Kasih Dusun Sei Belanti

Ditetapkan : Bangkinang Kota  
 Pada Tanggal : 14 September 2018

KETUA KOMISI PEMILIHAN UMUM  
 KABUPATEN KAMPAR



YATARULLAH

LAMPIRAN :  
 KEPUTUSAN KOMISI PEMILIHAN UMUM  
 KABUPATEN KAMPAR  
 NOMOR : 64/HK.03.1-Kpt/1401/KPU-Kab/IX/2018  
 TANGGAL : 14 SEPTEMBER 2018  
 TENTANG  
 PENETAPAN LOKASI PEMASANGAN ALAT PERAGA  
 KAMPANYE DAN KAMPANYE RAPAT UMUM PEMILIHAN  
 UMUM TAHUN 2019 PADA KABUPATEN KAMPAR.

NO	KECAMATAN/ DESA/ KELURAHAN	LOKASI		
		BALINHO	SPANDUK	RAPAT UMUM
1	2	3	4	5
	<b>KECAMATAN KAMPA</b>	Jln. Raya Pekanbaru - Bangkinang KM. 39,5	Jln. Raya Pekanbaru - Bangkinang KM. 39,5	1. Aula Kantor Camat Kampa 2. Lapangan Bola Kaki Kantor Camat
<b>1</b>	<b>PULAU RAMBAI</b>	1. Simpang pulau rambai 2. Jembatan pulau sayak	1. Dekat penyeberangan desa pulau rambai 2. Simpang 3 di pulau kampung	1. Aula kantor desa pulau rambai 2. Sekretariat PPS / kantor desa pulau rambai
<b>2</b>	<b>SAWAH BARU</b>	1. Lapangan Voly Ball Di Dusun cemara 2. Depan Klinik Bidan Azizah Dusun Pulaui Jaya	1. Lapangan Voly Dusun Akasia 2. Lapangan Voly Dusun Cemara	1. Aula Serba Guna Sawah Baru 2. Sekretariat PPS/Kantor Kepala Desa Sawah Baru
<b>3</b>	<b>KAMPAR</b>	1. Pasar Kampar 2. Simpang Sembad	1. Pasar Kampar 2. PT. Tasmaju	1. Aula kantor desa kampar
<b>4</b>	<b>SUNGAI TARAF</b>	1. Lapangan Volly Dusun II Boncah Lurah 2. Tepian Dam Daerah Aliran Sungai Dusun I Sungai Tolang	1. Lapangan Volly Dusun II Boncah Lurah 2. Tepian Dam Daerah Aliran Sungai Dusun I Sungai Tolang	1. Gedung Serbaguna RT 02 RW 02 Dusun I 2. Surah Nosa Banjar Dusun III Boncah Lurah
<b>5</b>	<b>TANJUNG BUNGO</b>	1. Simpang kantor desa tj. bungo 2. Di jembatan danto	1. Simpang masjid baitul amal tarok 2. Depan masjid at taqwa danto	1. Aula kantor desa tj. bungo 2. Lapangan kantor desa tj.bungo
<b>6</b>	<b>KOTO PERAMBAHAN</b>	1. Simpang Jawi- Jawi 2. Simpang Mentimun	1. Simpang SDN Jawi-Jawi 2. Trapo Simpang Empat Kp. Panjang	1. Kantor Sekretariat PPS 2. SDN Pdg. Merbau Barat

1	2	3	4	5
7	<b>PULAU BIRANDNAG</b>	1. Jembatan Pulau Birandang ke dusun pulau sayak 2. Simpang Kantor Desa Pulau Birandang 3. Simpang Masjid Al-ikhlas Pematang Kulim	1. Lapangan Pemuda Dusun III Kp. Baru 2. Lapangan Bola Dusun IV Selat Aur 3. Simpang Masjid Al-ikhlas Pematang Kulim	1. Lapangan Pemuda Dusun III Kp. Baru 2. Lapangan Bola Desa Pulau Birandang di Dsn II 3. Lapangan Pemuda Dusun II Pulau Birandang
8	<b>SEI PUTIH</b>	1. Lapangan bola volly. 2. Jln. Raya sei pinang, simpang masuk kantor Desa Sungai Putih	1. Masjid Al-Muhajirin 2. Pasar sore sungai putih	1. Gedung serba guna desa sungai putih 2. Kantor sekretariat PPS/kantor Desa sungai putih
9	<b>DELIMAKMUR</b>	1. Simpang jalan dahlia 9/ dekat gapura desa 2. Lapangan bola volly desa deli makmur Desa Laboy Jaya	1. Gapura desa deli makmur 2. Pasar desa deli makmur	1. Aula desa deli makmur 2. Kantor sekretariat PPS desa deli makmur

Ditetapkan : Bangkinang Kota  
Pada Tanggal: 14 September 2018

KETUA KOMISI PEMILIHAN UMUM  
KABUPATEN KAMPAR



YATARULLAH

**LAMPIRAN :**  
**KEPUTUSAN KOMISI PEMILIHAN UMUM**  
**KABUPATEN KAMPAR**  
**NOMOR : 64/HK.03.1-Kpt/1401/KPU-Kab/IX/2018**  
**TANGGAL : 14 SEPTEMBER 2018**  
**TENTANG**  
**PENETAPAN LOKASI PEMASANGAN ALAT PERAGA**  
**KAMPANYE DAN KAMPANYE RAPAT UMUM PEMILIHAN**  
**UMUM TAHUN 2019 PADA KABUPATEN KAMPAR.**

NO	KECAMATAN/ DESA/ KELURAHAN	LOKASI		
		BALIHO	SPANDUK	RAPAT UMUM
1	2	3	4	5
	<b>TINGKAT KECAMATAN</b>			
	<b>GUNUNG SAHILAN</b>			
	<b>TINGKAT DESA/KELURAHAN</b>			
<b>1</b>	<b>SUNGAI LIPAI</b>	Depan Pasar Sungai Lipai RT.02 RW.01 Dusun Sungai Air Hitam	Pinggir Jalan Raya Desa Sungai Lipai RT.02 RW.01 Dusun Sungai Air Hitam	Depan Pasar Sungai Lipai RT.02 RW.01 Dusun Sungai Air Hitam
<b>2</b>	<b>KEBUN DURIAN</b>	Lapangan Bola Kaki Pagar Nagari Jalan Raya Kebun Durian RT.03 RW.02 Desa Kebun Durian	Lapangan Bola Kaki Pagar Nagari Jalan Raya Kebun Durian RT.03 RW.02 Desa Kebun Durian	Lapangan Bola Kaki Pagar Nagari Jalan Raya Kebun Durian RT.03 RW.02 Desa Kebun Durian
<b>3</b>	<b>GUNUNG SAHILAN</b>	1. Jalan Lintas Gunung Sahilan Pancuran Gading RT.02 RW.02 2. Lapangan Dekat Tower 3. Simpang Dusun Koto Betung 4. Jalan Dusun Kuran	1. Jalan Lintas Gunung Sahilan Pancuran Gading RT.02 RW.02 2. Lapangan Dekat Tower 3. Simpang Dusun Koto Betung	1. Los Pasar Desa Gunung Sahilan 2. Gedung Pertemuan Dusun Kuran
<b>4</b>	<b>SAHILAN DARUSSALAM</b>	Lapangan Takraw Dusun II Tanah Kali RT.01 RW.01	Pinggir Jalan Raya Sahilan Darussalam RT.01 RW.01	Lapangan Bola Desa Sahilan Darussalam RT.02 RW.02
<b>5</b>	<b>SUBARAK</b>	1. Pinggir Jalan RT.02 RW.01 Dusun Koto Tumang Jl. Syekh Abu Bakar 2. Didepan Pasar Subarak RT.02 RW.01 Dusun Koto Tumang 3. Depan Alun-alun Desa Subarak RT.02 RW.01 Dusun Koto Tumang 4. Jalan kantor Desa Subarak RT.02 RW.01 Dusun Koto Tumang	1. Jalan Propinsi Simpang 3 Subarak	1. Lapangan Alun-alun Desa Subarak RT.02 RW.01 Dusun Koto Tumang

1	2	3	4	5
6	<b>MAKMUR SEJAHTERA</b>	1. Pinggir jalan Simpang Pasar Minggu RT.03 RW.02 Dusun Sidorejo	1. Pinggir jalan Simpang Pasar Minggu RT.03 RW.02 Dusun Sidorejo	1. Lapangan Sepak bola Dusun Sidorejo
		2. Pinggir Jalan RT.05 RW. 03 Dusun Rejosari	2. Pinggir Jalan RT.05 RW. 03 Dusun Rejosari	2. Lapangan Sepak bola Dusun Sidomulyo
7	<b>SUKA MAKMUR</b>	1. Lapangan Bola Kaki Dusun jati Mulya	1. Jalan Poros Desa Suka Makmur	1. Lapangan Sepak Bola Desa Suka Makmur RT.01 RW.01 Dusun Jati Mulya
		2. Jalan Poros Depan Kantor Desa Suka Makmur	2. Jalan Poros Desa Suka Makmur	2. Lapangan sepak Bola Dusun Giri Mulya Desa Suka Makmur
8	<b>GUNUNG MULYA</b>	1. Depan Kantor Desa Gunung Mulya	1. Jalan Poros Desa Gunung mulya	1. Lapangan Sepak Bola Desa Gunung Mulya RT.01 RW.01 Dusun Suka Mulya Desa Gunung Mulya
		2. Depan lapangan Sepak Bola Dusun Banjar baru	2. Jalan Poros Desa Gunung mulya	2. Lapangan Sepak Bola Banjar baru RT.02 RW. 02 Dusun Banjar Baru Desa Gunung mulya
9	<b>GUNUNG SARI</b>	1. Lapangan Bola Dusun Gunung Sari II	1. Lapangan Bola Dusun Gunung Sari II	1. Lapangan Bola Dusun Gunung Sari II
		2. Lapangan Bola Dusun Sukajadi	2. Lapangan Bola Dusun Sukajadi	2. Lapangan Bola Dusun Sukajadi
		3. Lapangan Bola Dusun Sendang Sari	3. Lapangan Bola Dusun Sendang Sari	3. Lapangan Bola Dusun Sendang Sari

Ditetapkan : Bangkinang Kota  
Pada Tanggal: 14 September 2018

KETUA KOMISI PEMILIHAN UMUM  
KABUPATEN KAMPAR

  
YATARULLAH


**LAMPIRAN :**  
**KEPUTUSAN KOMISI PEMILIHAN UMUM**  
**KABUPATEN KAMPAR**  
**NOMOR : 64/HK.03.1-Kpt/1401/KPU-Kab/IX/2018**  
**TANGGAL : 14 SEPTEMBER 2018**  
**TENTANG**  
**PENETAPAN LOKASI PEMASANGAN ALAT PERAGA**  
**KAMPANYE DAN KAMPANYE RAPAT UMUM PEMILIHAN**  
**UMUM TAHUN 2019 PADA KABUPATEN KAMPAR.**

NO	KECAMATAN/ DESA/ KELURAHAN	LOKASI		
		BALIHO	SPANDUK	RAPAT UMUM
1	2	3	4	5
	<b>KEC. BANGKINANG KOTA</b>	1. Jln. A. Yani Taman Kota 2. Simpang 4 Alirasydi di kantor lurah langgini	1. Disekitar Stadion TUANKU Tambusai 2. depan kantor camat Bangkinang Kota	1. AULA KANTOR CAMAT BANGKINANG KOTA 2. LAPANGAN PELAJAR 3. LAPANGAN MARDEKA
<b>1</b>	<b>BANGKINANG</b>	1. Lapangan Mardeka ( pasar bawah ) 2. Simpang 4 Ali Rasyid dikantor Lurah Bangkinang 3. Simpang 4 Sudirman depan terminal pasar atas 4. Simpang 3 sudirman ujung pendakian 5. simpang 3 kartini ujung ( arah ke SMA 2 )	1. Simpang 4 letboy ( dibawah SMP 2 ) 2. Simpang 3 sisngsangan mangaraja 3. Simpang 3 KH Agus Salim Ujung 4. simpang 3 seribu garang 5. Simpang 3 kearah rumah saleh yasid	1.Aula Kantor Kelurahan Bangkinang
<b>2</b>	<b>LANGGINI</b>	1. Jln A. Yani depan kantor kecamatan BANGKOT 2. Jln A.Yani Depan Taman Kota 3. Jln A.Yani Paud samping kelurahan Langgini 4. Jln singsinga mangaraja Perempata SD 006 5. Jln Tuanku Tambusai Simpang 4 kantor Bupati	1. Jalan Flamboyan Depan mesjed Taqwa Langgini 2. Jalan Jendral Sudirman dpn Mesjid Muhsinin 3. Jln Prof M.Yamin depan LPTQ 4. Jln A.Yani Simpang 3 Candika 5. Jln D.I Penjaitan Depan Lapangan Voly	1. Aula Kantor kelurahan Langgini
<b>3</b>	<b>KUMANTAN</b>	1. JLN Cikditiro Rahman Saleh 2. Jln Cikditiro Prof M.Yamin SH 3. Prof M.Yamin - BNN 4. Jln A Rahman Saleh SMU Muhamadiyah 5. Jln Al Furqon VBI Jln Cikditiro	1. Jln Mahmud Marzuki Prof M.Yamin SH 2. Jln KH Ahmad Dahlan - Mesjid Al Huda 3. Jln Cikditiro Mahmud Maruki 4. Jln Mahmud marzuki Perum Intan Jelita I 5. jln Cikditiro PERUM Intan Jelita II	1. Aula Kantor Desa Kumantan

1	2	3	4	5
4	RIDAN PERMAI	1. Simpang 4 Kantor Bupati	1. Jalan Akper Ridan Permai	1. AULA Kantor Desa Ridan permai
		2. JLN Cempaka Putih	2. Jalan Kelapa Marilan ridan permai	
		3. Jalan sawit Tuanku Tambusai	3. Jalan Kulim Ridan Permai	
		4. Perum ATAYA I Ridan Permai		

Ditetapkan : Bangkinang Kota  
 Pada Tanggal : 14 September 2018

KETUA KOMISI PEMILIHAN UMUM  
 KABUPATEN KAMPAR



YATARULLAH


LAMPIRAN :  
 KEPUTUSAN KOMISI PEMILIHAN UMUM  
 KABUPATEN KAMPAR  
 NOMOR : 64/HK.03.1-Kpt/1401/KPU-Kab/IX/2018  
 TANGGAL : 14 SEPTEMBER 2018  
 TENTANG  
 PENETAPAN LOKASI PEMASANGAN ALAT PERAGA  
 KAMPANYE DAN KAMPANYE RAPAT UMUM PEMILIHAN  
 UMUM TAHUN 2019 PADA KABUPATEN KAMPAR.

NO	KECAMATAN/ DESA/ KELURAHAN	LOKASI		
		BALINHO	SPANDUK	RAPAT UMUM
1	2	3	4	5
	<b>KECAMATAN BANGKINANG</b>	LAPANGAN ANGGUN-ANGGUN DESA MUARA UWAI	DEPAN KANTOR KECAMATAN BANGKINANG	LAPANGAN ANGGUN-ANGGUN DESA MUARA UWAI
<b>1</b>	<b>BINUANG</b>	JLN K.H M. NURMAHYUDIN ( dusun bukit permai) JLN K.H M. NURMAHYUDIN ( dusun matoluok)	JLN K.H M. NURMAHYUDIN ( dusun subanglan)	LAPANGAN VOLLY DUSUN BUKIT PERMAI
<b>2</b>	<b>BUKIT PAYUNG</b>	Jl. Utama Bukit Payung lapangan sepak bola	Jl. Utama Bukit Payung lapangan sepak bola Simpang 4 Jl. Pelajar Simpang 3 Jl. Hasim Asyari Simpang 3 Jl. Kartini Simpang 3 Jl. Diponegoro Simpang 3 Jl. Sultan Agung Simpang 3 Jalan Utama Bukit Payung RT 19 Dusun Mekar sari	Jl. Utama Bukit Payung lapangan sepak bola
<b>3</b>	<b>BUKIT SEMBILAN</b>	Jln.Poros menuju Desa BUKIT SEMBILAN	Kantor Desa Bukit Sembilan	Lapangan Bola Kaki DESA BUKIT SEMBILAN
<b>4</b>	<b>LABOY JAYA</b>	Jl. Hasyim Asy'ari, Simpang Gapura Desa Laboy Jaya Jl. Hasyim Asy'ari, Sekitar Lapangan Bola Kaki Desa Laboy Jaya Jl. Hasyim Asy'ari, Dusun II, Rt. 12, Rw. 03 Desa Laboy Jaya	Jl. Hasyim Asy'ari, Balai Dusun II, Rt. 16, Rw. 04 Desa Laboy Jaya Jl. Hasyim Asy'ari, Batas Dusun II dan Dusun III, Rt. 14, Rw. 04 Desa Laboy Jaya	LAPANGAN SEPAK BOLA LABOY JAYA DI DEPAN GEDUNG SERBAGUNA
<b>5</b>	<b>MUARA UWAI</b>	LAPANGAN ANGGUN-ANGGUN MUARA UWAI SIMPANG MENANTI MUARA UWAI JLN PINGGIR SUNGAI KAMPAR MUARA UWAI	JLN M.SAMIN DUSUN CUBODAK JLN OMPANG UWAI DUSUN UWAI JLN KH NURMAHYUDIN DUSUN MUARA UWAI	LAPANGAN ANGGUN ANGGUN LAPANGAN SEPAK BOLA DUSUN UWAI

1	2	3	4	5
6	PASIR SIALANG	LAPANGAN SEPAK BOLA LONGUONG	SIMPANG TIGA PASIR SIALANG - TERATAK	LAPANGAN SEPAK BOLA LONGUONG
		LAPANGAN SEPAK BOLA TRADOM	SIMPANG SMPN3 TRADOM	LAPANGAN SEPAK BOLA TRADOM
		LAPANGAN VOLLY BALL TANJUNG	SIMPANG TIGA TANJUNG - TRADOM	LAPANGAN VOLLY BALL TANJUNG
		LAPANGAN SEPAK BOLA SEI JERNIH	SIMPANG TIGA SEI JERNIH - SEI TONANG	LAPANGAN SEPAK BOLA SEI JERNIH
		LAPANGAN SEPAK BOLA PT JOHAN	SIMPANG TIGA PT JOHAN - SEI JERNIH	LAPANGAN SEPAK BOLA PT JOHAN
7	PULAU	JLN KH NURMAHYUDIN DEPAN LAPANGAN VOLLY RONA	JLN KH NURMAAYUDIN LAPANGAN VOLLY RONA	LAPANGAN SEPAK BOLA INKUNGAN TEPI AIR
		JLN KH NURMAHYUDIN JLN BODI	LAPANGAN SEPAK TAKRAW RONA	
8	PULAU LAWAS	JLN PELTU SYAIDAN KP GODANG/DEPAN KANTOR DESA	JLN PELTU SYAIDAN DUSUN PULAU LAWAS	LAPANGAN VOLLY BELAKANG KANTOR DESA
9	SUKA MULYA	LAPANGAN SEPAK BOLA SUKA MULYA	LAPANGAN SEPAK BOLA SUKA MULYA	LAPANGAN SEPAK BOLA SUKA MULYA

Ditetapkan : Bangkinang Kota  
Pada Tanggal : 14 September 2018

KETUA KOMISI PEMILIHAN UMUM  
KABUPATEN KAMPAR



YATARULLAH



KOMISI PEMILIHAN UMUM  
KABUPATEN KUANTAN SINGINGI  
KEPUTUSAN KOMISI PEMILHAN UMUM  
KABUPATEN KUANTAN SINGINGI  
No : 144/PL.01.1-Kpt/1409/KPU-Kab/IX/2018  
TENTANG  
PENETAPAN LOKASI PEMASANGAN ALAT PERAGA KAMPANYE  
PEMILIHAN UMUM TAHUN 2019

KOMISI PEMILHAN UMUM KABUPATEN KUANTAN SINGINGI;

- Menimbang : bahwa untuk melaksanakan ketentuan Pasal 34 ayat 1, 2, 3, dan 4 Peraturan Komisi Pemilihan Umum Republik Indonesia Nomor 28 Tahun 2018 tentang Kampanye Pemilihan Umum;
- Mengingat : 1. Undang-Undang Nomor 14 Tahun 2008 tentang Keterbukaan Informasi Publik (Lembaran Negara Republik Indonesia Tahun 2008 Nomor 61, Tambahan Lembaran Negara Republik Indonesia Nomor 4846);
2. Undang-Undang Nomor 7 Tahun 2017 tentang Pemilihan Umum (Lembaran Negara Republik Indonesia Tahun 2017 Nomor 182, Tambahan Lembaran Negara Republik Indonesia Nomor 6109);
3. Peraturan Komisi Pemilihan Umum Nomor 7 Tahun 2017 tentang Tahapan, Program dan Jadwal Pemilihan Umum Tahun 2019 sebagaimana telah diubah dengan Peraturan Komisi Pemilihan Umum Nomor 5 Tahun 2018 tentang Perubahan atas Peraturan Komisi Pemilihan Umum Nomor 7 Tahun 2017 tentang Tahapan, Program dan Jadwal Pemilihan Umum Tahun 2019;
4. Peraturan Komisi Pemilihan Umum Nomor 28 Tahun 2018 tentang Perubahan atas Peraturan Komisi Pemilihan Umum Nomor 23 Tahun 2018 Tentang Kampanye Pemilihan Umum;
5. Surat Ketua Komisi Pemilihan Umum Provinsi Riau Nomor 1056/PL.01.5-SD/14/PROV/IX/2018 perihal Permintaan Lokasi Pemasangan Alat Peraga Kampanye.
- Memperhatikan : Hasil rapat koordinasi dengan Pemerintah Daerah Kabupaten Kuantan Singingi tanggal 19 September 2018;

MEMUTUSKAN :

Menetapkan :

KESATU : Menetapkan lokasi pemasangan alat peraga kampanye pemilihan umum tahun 2019 sebagaimana tercantum dalam lampiran keputusan ini.


KEDUA : Keputusan ini mulai berlaku pada tanggal ditetapkan, dengan ketentuan apabila terjadi kekeliruan akan dilakukan perbaikan sebagaimana mestinya.

Ditetapkan di Teluk Kuantan

Pada tanggal 21 September 2018

KOMISI PEMILIHAN UMUM  
KABUPATEN KUANTAN SINGINGI

Ketua,



Lampiran

Lokasi Pemasangan Alat Peraga Kampanye (APK) pada Pemilihan Umum Tahun 2019 di Kabupaten Kuantan Singingi.

<b>NO.</b>	<b>KECAMATAN</b>	<b>LOKASI</b>
1.	KUANTAN TENGAH	Depan Pasar Modern
2.	GUNUNG TOAR	Jl. Desa Kampung Baru
3.	KUANTAN MUDIK	Jl. Desa Luai
4.	SINGINGI	Simpang Tugu Muara Lembu
5.	BENAI	Simpang Tugu gajah putih
6.	PANGEAN	Jl. Pasar baru Pangean
7.	KUANTAN HILIR	Tepian lubuak Sobae
8.	LOGAS TANAH DARAT	Jl. Pasar Perhentian Luas
9.	INUMAN	Jl. Lebuah lurus
10.	CERENTI	Jl. Desa Kompe Berangin





## KOMISI PEMILIHAN UMUM KABUPATEN SIAK

KEPUTUSAN KOMISI PEMILIHAN UMUM KABUPATEN SIAK  
Nomor: 78/PL.01.5-Kpt/1408/KPU-Kab/IX/2018

TENTANG  
PENETAPAN LOKASI PEMASANGAN ALAT PERAGA KAMPANYE DALAM PELAKSANAAN  
PEMILIHAN UMUM TAHUN 2019

KETUA KOMISI PEMILIHAN UMUM KABUPATEN SIAK

**Menimbang**

- a. bahwa sesuai dengan ketentuan Pasal 34 ayat (3) Peraturan Komisi Pemilihan Umum Nomor 23 Tahun 2018 tentang koordinasi dengan Pemerintah Kabupaten Siak dalam menentukan lokasi pemasangan Alat Peraga Kampanye Pemilihan Umum sebagaimana telah diubah dengan Peraturan Komisi Pemilihan Umum Nomor 28 Tahun 2018, Komisi Pemilihan Umum Kabupaten Siak telah melakukan koordinasi dengan pemerintah daerah dalam menentukan lokasi pemasangan Alat Peraga Kampanye dalam pelaksanaan Pemilihan Umum Tahun 2019 di wilayah Kabupaten Siak;
- b. Hasil rapat bersama Bawaslu dan Partai Politik Peserta Pemilu tahun 2019 pada tanggal 19 September 2018 di kantor KPU Kabupaten Siak membahas jadwal dan waktu kampanye serta lokasi pemasangan Alat Peraga Kampanye ( APK );
- c. bahwa berdasarkan pertimbangan sebagaimana dimaksud dalam huruf a dan huruf b di atas, perlu menetapkan Keputusan Komisi Pemilihan Umum Kabupaten Siak tentang Penetapan Lokasi Pemasangan Alat peraga Kampanye Dalam Pelaksanaan Pemilihan Umum Tahun 2019;

**Mengingat**

1. Undang-undang Nomor 61 Tahun 1958 tentang Pembentukan Daerah-daerah Swatantra Tingkat 1 Sumatera Barat, Jambi, dan Riau (Lembaran Negara Republik Indonesia Tahun 1958 Nomor 112);
2. Undang-undang Nomor 53 Tahun 1999 tentang Pembentukan Kabupaten Pelalawan, Kabupaten Rokan Hulu, Kabupaten Rokan Hilir, Kabupaten Siak, Kabupaten Karimun, Kabupaten Natuna, Kabupaten Kuantan Singingi, dan Kota Batam (Lembaran negara Republik Indonesia Tahun 1999 Nomor 181, Tambahan Lembaran Negara Republik Indonesia Nomor 3902) sebagaimana telah diubah tiga kali dengan Undang-undang Nomor 34 tahun 2008 (Lembaran negara Republik Indonesia Tahun 2008 Nomor 107, Tambahan Lembaran Negara Republik Indonesia Nomor 4880);
3. Undang-Undang Nomor 7 Tahun 2017 tentang pemilihan Umum (Lembaran Negara Republik Indonesia Tahun 2017 Nomor 18:2, Tambahan lembaran Negara Republik Indonesia Nomor 6109);
4. Peraturan Komisi Pemilihan Umum Nomor 17 Tahun 2015 tentang Tata Naskah Dinas Komisi Pemilihan Umum, Komisi Pemilihan Umum Provinsi/Komisi Independen Pemilihan Aceh Dan Komisi Pemilihan Umum/Komisi Independen Pemilihan Kabupaten/Kota (Berita Negara Republik Indonesia Tahun 2015 Nomor 1911);

5. Peraturan Komisi Pemilihan Umum Nomor 7 Tahun 2017 tentang Tahapan, Program Dan Jadwal Penyelenggaraan Pemilihan Umum Tahun 2019 (Berita Negara Republik Indonesia Tahun 2017 Nomor 1225), sebagaimana telah diubah dengan Peraturan Komisi Pemilihan Umum Nomor 5 Tahun 2018 tentang Perubahan Atas Peraturan Komisi Pemilihan Umum Nomor 7 Tahun 2017 tentang Tahapan,Program Dan Jadwal Penyelenggaraan Pemilihan Umum Tahun 2019 (Berita Negara Republik Indonesia Tahun 2018 Nomor 137);
5. Peraturan Komisi Pemilihan Umum Nomor 23 Tahun 2018 tentang Kampanye Pemilihan Umum (Berita Negara Republik Indonesia Tahun 2018 Nomor 973) sebagaimana telah diubah dengan Peraturan Komisi Pemilihan Umum Nomor 28 Tahun 2018 tentang Perubahan Atas Peraturan Komisi Pemilihan Umum Nomor 23 Tahun 2018 tentang Kampanye Pemilihan Umum (Berita Negara Republik Indonesia Tahun 2018 Nomor 1174);
6. Keputusan Komisi Pemilihan Umum Provinsi Riau Nomor :35 / Kpts / KPU - Prov 004 / Tahun 2014 tentang Pemberhentian dan Pengangkatan Anggota Komisi Pemilihan Umum Kabupaten Siak Provinsi Riau

Memperhatikan : Berita Acara Rapat Pleno Komisi Pemilihan Umum Kabupaten Siak NOMOR: 80/PL.01.5-BA/1408/KPU-Kab/IX/2018 tentang LOKASI PEMASANGAN ALAT PERAGA KAMPANYE DI KECAMATAN DAN DESA/KELURAHAN SE-KABUPATEN SIAK DALAM PEMILIHAN UMUM TAHUN 2019;

**MEMUTUSKAN**

Menetapkan : **KEPUTUSAN KOMISI PEMILIHAN UMUM KABUPATEN SIAK TENTANG PENETAPAN LOKASI PEMASANGAN ALAT PERAGA KAMPANYE DALAM PELAKSANAAN PEMILIHAN UMUM TAHUN 2019**

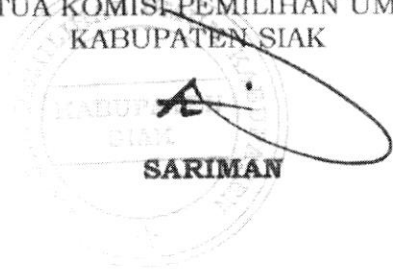
KESATU : Menetapkan lokasi Pemasangan Alat Peraga Kampanye Dalam Pelaksanaan Pemilihan Umum Tahun 2019, sebagaimana tercantum dalam Lampiran Keputusan ini.

KEDUA : Penetapan Lokasi Pemasangan Alat Peraga Kampanye sebagaimana dimaksud dalam diktum KESATU adalah seluruh wilayah administratif Kabupaten Siak, kecuali tempat-tempat yang dilarang sesuai dengan pasal 34 ayat (21) Peraturan Komisi Pemilihan Umum Nomor 23 Tahun 2018 tentang Kampanye Pemilihan Umum sebagaimana telah diubah dengan Peraturan Komisi Pemilihan Umum Nomor 28 Tahun 2018, yaitu :

- a. Tempat ibadah, termasuk halaman;
- b. Rumah sakit atau tempat pelayanan kesehatan;
- c. Gedung milik pemerintah; dan
- d. Lembaga pendidikan (gedung dan sekolah).

KETIGA : Keputusan ini mulai berlaku pada tanggal ditetapkan, dengan ketentuan apabila dikemudian hari terdapat kekeliruan akan diperbaiki sebagaimana mestinya.

Ditetapkan di Siak Sri Inderapura  
 Pada tanggal 20 September 2018  
 KETUA KOMISI PEMILIHAN UMUM  
 KABUPATEN SIAK




LAMPIRAN KEPUTUSAN KOMISI PEMILIHAN UMUM  
 KABUPATEN SIAK  
 NOMOR : 78 /PL.01.5-Kpt/1408/KPU-Kab/IX/2018  
 TENTANG :  
 TITIK LOKASI KAMPANYE RAPAT UMUM DI  
 KECAMATAN SE-KABUPATEN SIAK DALAM  
 PEMILIHAN UMUM TAHUN 2019

**ZONA/LOKASI**  
**TEMPAT KAMPANYE RAPAT UMUM DI TIAP KECAMATAN**

NO	KECAMATAN	TEMPAT	KET
1.	Kec. Sei Apit	1. Lap. Bola Wahid Rahmat Kel. Sei Apit 2. Lap. Bola Teluk Masjid	
2.	Kec. Pusako	Lap. Bola Desa Dusun Pusako	
3.	Kec. Siak	1. Lap. Bola Parit Baru Desa Langkai 2. Lapangan simpang Kwalian	
4.	Kec. Mempura	1. Lap. Bola Desa Benteng Hilir 2. Lap. Bola Desa Benteng Hilir	
5.	Kec. Bungaraya	Lap. Bola Sri Wangsa Ds Bungaraya	
6.	Kec. Sabak Auh	Lap. Bola Desa Bandar Sungai	
7.	Kec. Lbk. Dalam	Lap. Bola PTPN V samping Indomart	
8.	Kec. Koto Gasib	Lap. Bola KM 3 Desa Pkl. Pisang	
9.	Kec. Dayun	Lap. Bola KM 70 Desa Dayun	
10.	Kec. Ker. Kanan	Lap. Bola Desa Kerinci Kanan	
11.	Kec. Kandis	Lap. Aris Dabuke KM. 79 Kandis	
12.	Kec. Minas	Lap. Bola Kecamatan Kampung Minas Barat	
13.	Kec. Sungai. Mandau	Lap. Bola Kampung Muara Kelantan	
14.	Kec. Tualang	a. Lap. Ferry Desa Pinang Sebatang b. Lap. Bola Desa Bunut c. Lap. Bola Bambu Kuning Perawang	

Komisi Pemilihan Umum Kabupaten Siak




LAMPIRAN I KEPUTUSAN KOMISI PEMILIHAN UMUM  
 KABUPATEN SIAK  
 NOMOR : 78/PL.01.5-Kpt/1408/KPU-Kab/IX/2018  
 TENTANG :  
 LOKASI PEMASANGAN APK DIKECAMATAN DAN  
 DESA/KELURAHAN SE-KABUPATEN SIAK DALAM  
 PEMILIHAN UMUM TAHUN 2019

**ZONA/LOKASI TEMPAT PEMASANGAN ALAT PERAGA KAMPANYE  
 DI TIAP KECAMATAN DAN DESA/KELURAHAN**

NO.	KEC/KEL/DES	ZONA ALAT PERAGA KAMPANYE (APK)	
-	KECAMATAN SIAK	1	Lapangan Sepak Bola Depan Mes Pemda Kab. Siak
		2	Jalan Hangtuah Simpang Kwalian
1	KAMPUNG DALAM	1	Simpang Jalan Sapta Taruna / Arah pasar belantik
		2	Simpang Jalan Sutomo Samping Kantor Lurah
		3	Jalan Raja Kecil Simpang O chicken
		4	Simpang Jalan Sutomo Ujung (Depan Puskesmas Lama)
2	KAMPUNG REMPAK	1	Bundaran Water Park Kel. Kampung Rempak
		2	Lapangan Sepak Bola Samping Kantor Lurah Kampung Rempak
		3	Lapangan Sepak Bola Simpang Mesjid Ar-Rahmat Kwalian
		4	Bundaran Islamic Centre Kelurahan Kampung Rempak
3	LANGKAI	1	Jl. Lintas Siak-Pakning, Parit Baru RT.001 RW.001 Tanah Tinggi
		2	Jl. Lintas Siak-Pakning Parit Baru RT.004 RW.002 (Sp Tiga Mesjid Baiturrahim)
		3	Jl. Lintas Siak-Pakning, Parit Baru RT.006 RW.002 (Sp Tiga Dekat Feron Sawit)
		4	Jl. Lintas Belantik, RT.010 RW.003 ( Sp Tiga Arah Penyeberangan Ferry Belantik)
4	TUMANG	1	Depan Kantor Penghulu Kampung Tumang
		2	Lapangan Sepak Bola RT.03 RK.01 Kampung Tumang
		3	Simpang Tiga Pos Polisi RT.01 RK.02 Kampung Tumang
		4	Depan Balai Dusun Sidodadi Dusun 2 Blok D RT.02 RK.02 Kampung Tumang
5	MEREMPAN HULU	1	Simpang Tiga Jalan Utama Dusun 3 Merempan Hulu
		2	Jalan Utama RT.07 Dusun 3 Merempan Hulu
		3	Simpang Empat Dusun 2 Merempan Hulu
		4	Jalan Bujang Sayang RT.02 Dusun 1 Samping Lapangan Futsal
6	RAWANG AIR PUTIH	1	Jl. Lintas Siak-Tumang, Pematang Tiga Rawang Air Putih
		2	Jl. M Nur Abidin (Simpang 4) RT.01 RW.01 Rawang Air Putih
		3	Jl. Pasir Putih, RT.04 RW.02 (Depan Kantor Desa)
		4	Jl. Datuk Pesisir RT.03 RW.02 (Lapangan Sepak Bola) Rawang Air Putih
7	SUAK LANJUT	1	Jl. Sultan Syarif Kasim, Simpang Jl. Syahbandar RT.02 RW.01
		2	Jl. Sultan Syarif Hasyim Ujung, Simpang 3 Menuju SMAN 2 Siak RT.05 RW.02
		3	Jl. Sultan Syarif Hasyim, Jembatan Sebelah Kuburan Cina RT.01 RW.01
		4	Jl. Sultan Syarif Hasyim Samping Jl. Poros Lapangan Bola
8	BUANTAN BESAR	1	Simpang Jalan Raja Kecil Kampung Buntan Besar
		2	Simpang Jalan Kolam Hijau Kampung Buntan Besar
		3	Simpang Gg. Kampung Baru
		4	Simpang sungai buntan sebelum pabrik dodol

Komisi Pemilihan Umum Kabupaten Siak




LAMPIRAN II KEPUTUSAN KOMISI PEMILIHAN UMUM  
 KABUPATEN SIAK  
 NOMOR : 78/PL.01.5-Kpt/1408/KPU-Kab/IX/2018  
 TENTANG :  
 LOKASI PEMASANGAN APK DIKECAMATAN DAN  
 DESA/KELURAHAN SE-KABUPATEN SIAK DALAM  
 PEMILIHAN UMUM TAHUN 2019

**ZONA/LOKASI TEMPAT PEMASANGAN ALAT PERAGA KAMPANYE  
 DI TIAP KECAMATAN DAN DESA/KELURAHAN**

NO.	KEC/KEL/DES	ZONA ALAT PERAGA KAMPANYE (APK)	
-	KEC. SUNGAI APIT	1	Komplek Kantor Camat lama Sungai apit
		2	Jl. Diponegoro RT 04 RW 07 perbatasan Kelurahan dan Parit I/II
1	KELURAHAN SUNGAI APIT	1	1. Jl. Diponegoro dekat sebelah SD 11 RT 04 RW 07
		2	2. Jl. Gajah Mada sebelah kopi aceh RT 01 RW 07
		3	3. Jl. Hang tuah sebelah bengkel Hasan RT 02 RW 02
		4	4. Jl. Rintis, RT 04 RW 03
2	TELUK LANUS	1	Simpang Tiga Jl. Prof. Dr. Hamka
		2	Simpang Tiga Jl. Kaharuddin Nasution
		3	Simpang Tiga Bawah Jalur 2
		4	Simpang Tiga Atas Jalur 2
3	TANJUNG KURAS	1	Dusun 2 Kampung Baru perbatasan desa
		2	Jl. Pahlawan di depan rumah warga
		3	Jl.Pahlawan di Lap. Bola
		4	Dusun , samping PAUD BANGUN INSANI
4	PARIT I/II	1	Jl. Jend. Sudirman Dusun 1, Depan Gedung PAUD Mutiara Hati
		2	Jl. Sido Mulyo, Simpang 4 dusun 3, Depan Halaman Musholla Nurul Iman
		3	Samping Masjid Al-Hasanah Kampung Dalam
		4	Jl. Ismail
5	TELUK MESJID	1	Simpang 4 Dusun V
		2	Lap. Bola Voli Merambai Dusun IV
		3	Lap. Bola kaki T. Mesjid dusun 3
		4	Terminal Dusun 2
6	SUNGAI KAYU ARA	1	Jl. Sudirman RT 02 RW 01
		2	Jl. Sudirman Samping Masjid Amanah Mukmin
		3	Jl. Sudirman Dermaga Bahari
		4	Kantor Penghulu Kampung Sungai Kayu Ara
7	LALANG	1	Depan Lap. Bola Kaki Dusun 2 RT 09 RW 05
		2	Samping Kantor Bapekam RT 04 RW 02 Dusun 1
		3	Samping Kantor Desa RT 01 RW 01
		4	RT 012 RW 06 dusun 3
8	MENGKAPAN	1	Jl. Bina Harapan RT 01 RW 01 (Depan Lap.Futsal )
		2	Jl. Bina Harapan RT 04 RW 02 ( Depan kedai Pak Thamrin )
		3	Jl. Suka Jadi RT 07 RW 03 ( Simpang empat arah Buton )
		4.	Jl. Pulau 3 RT 11 RW 05 ( Depan Veron H. Bukhori )

9	SUNGAI RAWA	1	Jl. Datuk Sri Pahlawan, Lapangan Samping Kantor Penghulu
		2	Jl. Datuk Laksmana Simpang Empat
		3	Jl. Datuk Laksmana Lap. Bola
		4	Jl. Datuk Laksmana, Tanah Lapang Samping Pasar
10	PENYENGAT	1	Simpang Empat Dusun 2 RT 01 RW 04
		2	Simpang SMP Dusun 1 RT 01 RW 02
		3	Depan POS BHABINKAMTIBMAS Dusun 2 RT 01 RW 04
		4	Jalan Dusun 3 Mungkal RT 01 RW 05
11	TELUK BATIL	1	Simpang Tiga Jl. Junjung Duli RT 01 RK 01 Dusun 1
		2	Jl. Datuk Lima Puluh RT 01 RK 03 Dusun 2
		3	Jl. Datuk Lima Puluh Lap. Bola Kaki Lama RT 01 RK 05 Dusun 3
		4	Jl. Datuk Lima Puluh RT 02 RK 02 Dusun 2
12	BUNSUR	1	Depan Gedung Tuah Menanti RT 01 RK 01
		2	Depan Dermaga Bunsur RT 03 RK 02
		3	Depan Perpustakaan RT 06 RK 03
		4	Depan Lap. Bola Kaki RT 08 RK 04
13	HARAPAN	1	Simpang Empat Dusun 1 Parit Sempurna
		2	Lap. Futsal RT 03 RK 01 Dusun Parit Sempurna
		3	Lap. Futsal RT 03 RK 04 Dusun Benio
		4	Lap. Bola Kaki RT 01 RK 05 Dusun Parit Baru
14	KAYU ARA PERMAI	1	Simpang Tiga Jl. H. Agus Salim Dusun 1
		2	Simpang Tiga Jl. TK Pertiwi Dusun 1
		3	Jl. H. Agus Salim Dusun 2
		4	Simpang Tiga Jl. Kelapa Dusun 3
15	RAWA MEKAR JAYA	1	Jl. Tengku Lung Putih Simpang Masjid RT 02 Dusun 1
		2	Jl. Syarifah Padlun RT 02 Dusun 2
		3	Simpang Jl. Tengku Agung RT 02 Dusun 2
		4	Jl. Syarifah Padlun Ujung RT 01 Dusun 2

Komisi Pemilihan Umum Kabupaten Siak




LAMPIRAN III KEPUTUSAN KOMISI PEMILIHAN UMUM  
 KABUPATEN SIAK  
 NOMOR : 78/PL.01.5-Kpt/1408/KPU-Kab/IX/2018  
 TENTANG :  
 LOKASI PEMASANGAN APK DIKECAMATAN DAN  
 DESA/KELURAHAN SE-KABUPATEN SIAK DALAM  
 PEMILIHAN UMUM TAHUN 2019

**ZONA/LOKASI TEMPAT PEMASANGAN ALAT PERAGA KAMPANYE  
 DI TIAP KECAMATAN DAN DESA/KELURAHAN**

NO.	KEC/KEL/DES	ZONA ALAT PERAGA KAMPANYE (APK)	
-	KEC. MINAS	1	Jl. Yos Sudarso Depan Klinik Chevron
		2	Jl. Yos Sudarso Depan Mesjid Raya Meranti
1	RANTAU BERTUAH	1	Jl. Utama di simpang empat di seberang rumah warga rt 002 rw 002 Kampung Rantau Bertuah
		2	Jl. Manggis di depan SMP 6 Minas Rt 001 Rw 004 Kampung Rantau Bertuah
		3	Jl. Saos disamping Pos Ronda Rt 003 Rw 001 Kampung Rantau Bertuah
		4	Jalan Sukun di depan Koperasi Sumber Rezeki, Rt 001 Rw 003 Kampung Rantau Bertuah
2	MINAS TIMUR	1	Jalan Perawang Km.02 Rt.001 Rw.001 Dusun Leko Kampung Minas Timur
		2	Jalan Perawang KM.04 rt.003 Rw.001 Dusun Ukai Kampung Minas Timur
		3	Jalan Perawang KM.07 Rt.001 Rw.001 Dusun Lukut Kampung Minas Timur
		4	Bukit Indah Rt.001 Rw.003 Dusun Lukut Kampung Minas Timur
3	MINAS BARAT	1	Lokasi Angguk-Angguk KM.35
		2	KM.40 Minas Barat
		3	KM.49 Simpang Putra Dairi
		4	Pasar Kamis GS.V
4	MINAS JAYA	1	Jl. Yos Sudarso Depan Cucian Akmal
		2	Jl. Yos Sudarso Simpang Observasi Gajah, Meranti
		3	Jl. Yos Sudarso Depan Simpang Kuburan Muslim
		4	
5	MANDI ANGIN	1	Jl. Tuah Sekato Tugu Mandi angin
		2	Jl. Utama Lapangan Bola Kaki
		3	Jl. Datuk Mak Kaib Simpang Banjar Sebelas
		4	Jl. Banjar Sebelas Perumahan Banjar Sebelas

Komisi Pemilihan Umum Kabupaten Siak

**Ketua**  
  
**SARIMAN**


LAMPIRAN IV KEPUTUSAN KOMISI PEMILIHAN UMUM  
 KABUPATEN SIAK  
 NOMOR : 78/PL.01.5-Kpt/1408/KPU-Kab/IX/2018  
 TENTANG :  
 LOKASI PEMASANGAN APK DIKECAMATAN DAN  
 DESA/KELURAHAN SE-KABUPATEN SIAK DALAM  
 PEMILIHAN UMUM TAHUN 2019

**ZONA/LOKASI TEMPAT PEMASANGAN ALAT PERAGA KAMPANYE  
 DI TIAP KECAMATAN DAN DESA/KELURAHAN**

NO.	KEC/KEL/DES	ZONA ALAT PERAGA KAMPANYE (APK)	
-	KEC. TUALANG	1	Depan Terminal Lama KM.7
		2	Simpang Jl.Ceras Pemda
1	TUALANG	1	Pertigaan Tiga Depan Kantor KTKBM
		2	Simpang 3 Jl.Hang Tuah-Sripaduka
		3	Jl.Hang Tuah Depan Kantor Desa
		4	Jl.Hang Nadim Depan Gerbang PT.SDI
2	TUALANG TIMUR	1	Bundaran Simpang Bakal
		2	Simpang Jl. SD
		3	Simpang Kantor Desa Tualang Timur
		4	Perbatasan Kampung P.Sebatang Timur dan P.Sebatang
3	PINANG SEBATANG TIMUR	1	Jl.AMD Samping Tembok IKPP
		2	Jl.Pertiwi Pasar Bunut
		3	Jl.Pertiwi Samping Kantor Desa
		4	Jl,Laksamana Dusun Pertiwi
4	PINANG SEBATANG BARAT	1	Simpang Jl.Mess Supir/Industri Dusun Suka Melati
		2	Lapangan Perumahan Agna Griya Permai Dusun Sukamelati
		3	lapangan Pasar Simpang Gambut Dusun Suka Melati
		4	Simpang Tugu Selamat Datang Dusun Suka Jaya
5	PINANG SEBATANG	1	Lapangan Pujasera
		2	Simpang Jl.Raja
		3	Depan Klenteng
		4	Jl.Tri Perjuangan SMP 4
6	MARE DAN BARAT	1	Jl. Pulau 1
		2	Jl. Pulau 2
		3	Jl.Alamsyah Depan SMPN 6 Dusun Harapan Jaya
		4	Jl.Alamsyah Dusun Sukamaju
7	MARE DAN	1	Lapangan Samping Polindes RT.02/01
		2	Lapangan Depan Kuburan RT.01/01
		3	Lapangan Samping MDA Thoriqul Islam RT.01 /RW.02
		4	Lapangan Depan Pasar Kaget Gelory City RT.02/02 Kampung Tengah
8	PERAWANG BARAT	1	KM. 15 Simpang Maredan
		2	KM. 8 Simpang Jl.Ceras
		3	SMU N 1 Tualang
		4	Simpang 4 Jl.Sultan Syarif Qasim

9	PERAWANG	1	Simpang Jl.M Yamin Lereng Sago
		2	Jl.M.Yamin Samping Hotel Erin
		3	Traffic Light KM.4 Kantor Polisi Lama
		4	Jl.Hang Jebat Dekat Gg.Nangka

Komisi Pemilihan Umum Kabupaten Siak




LAMPIRAN V KEPUTUSAN KOMISI PEMILIHAN UMUM  
 KABUPATEN SIAK  
 NOMOR : 78/PL.01.5-Kpt/1408/KPU-Kab/IX/2018  
 TENTANG :  
 LOKASI PEMASANGAN APK DIKECAMATAN DAN  
 DESA/KELURAHAN SE-KABUPATEN SIAK DALAM  
 PEMILIHAN UMUM TAHUN 2019

**ZONA/LOKASI TEMPAT PEMASANGAN ALAT PERAGA KAMPANYE  
 DI TIAP KECAMATAN DAN DESA/KELURAHAN**

NO.	KEC/KEL/DES	ZONA ALAT PERAGA KAMPANYE (APK)	
-	KEC. SUNGAI MANDAU	1	Jln. Lintas Sungai Mandau Siak depan Lapangan sepak bola Muara Kelantan
		2	Depan Pasar Olak
1	MUARA KELANTAN	1	Jln. Lintas Sungai Mandau Siak, simpang tiga sebelum pasar
		2	Jln. Empat Suku ( simpang empat sawah )
		3	Jln. Syeh Abdul Rahman ( depan masjid Annum )
		4	Jln. Lintas Sungai Mandau Siak ( depan kantor desa )
2	SUNGAI SELODANG	1	Depan SPBU kampung Sungai Selodang
		2	Teluk Kabung Dusun 01 Tanah Sanggi (lapang bola voly)
		3	Suak Meranti (lapangan bola kaki)
		4	Teluk Meriam Dusun 02 Bumi Kaut(lapangan bola voly)
3	MUARA BUNGKAL	1	Jln. Penghulu Baki ( kantor desa lama )
		2	Lapangan datuk tanah datar ( depan kantor desa )
		3	Jln. Mak bido ( depan Masjid Dusun 2 )
		4	Jln. Pemda Muara Kelantan Bencah umbai ( depan kompleks perumahan 88 )
4	LUBUK JERING	1	Simpang tiga Kampung Lubuk jering RT.06 RW. 03
		2	Depan Kantor Penghulu Kampung Lubuk jering RT.03 RW.02
		3	Jln. Mahkota Raja RT.04 RW.02
		4	Jln. Lintas Sungai Mandau Siak ( simpang PT. SIR )
5	OLAK	1	Depan kantor penghulu Kampung Olak
		2	Simpang Empat Olak
		3	Jln. Simpang Jeti Olak
		4	Jln. Bubuk Jaya RT.001 RK.004
6	BENCAH UMBAI	1	Jln. M. Yusuf RT.003 RK.001(pasar baru)
		2	Jln. Dayan RT.003 RK.002 (pasar lama)
		3	Jln. Umbai Sakti RT.003 RK.001
		4	Jln. M. Yusuf RT.002 RK.002
7	TASIK BETUNG	1	Jln. Pemda areal tanah Samsul jufri RT.01 RK.01 dusun Seminai Kuning
		2	Jln. Sriwangsa Areal tanah Amat RT.01 RK.01 dusun Seminai Kuning
		3	Jln. Sriwangsa areal tanah Jumarlis RT.02 RK.02 kampung baru
		4	Jln. Sriwangsa areal tanah Suprianto RT.02 RK.02 kampung baru
8	LUBUK UMBUT	1	Lapangan Sepak Bola kampung Lubuk umbut
		2	Jln. Dusun bumi Japan Lahan kosong Kampung
		3	Dekat jalan pos Babinsa
		4	Lapangan Bola Voly
9	TELUK LANCANG	1	Depan kantor penghulu kampung teluk lancang
		2	jalan persawahan
		3	Simpang tiga menuju Kampung
		4	Simpang tiga menuju Masjid

Komisi Pemilihan Umum Kabupaten Siak




LAMPIRAN VI KEPUTUSAN KOMISI PEMILIHAN UMUM  
 KABUPATEN SIAK  
 NOMOR : 78/PL.01.5-Kpt/1408/KPU-Kab/IX/2018  
 TENTANG :  
 LOKASI PEMASANGAN APK DIKECAMATAN DAN  
 DESA/KELURAHAN SE-KABUPATEN SIAK DALAM  
 PEMILIHAN UMUM TAHUN 2019

**ZONA/LOKASI TEMPAT PEMASANGAN ALAT PERAGA KAMPANYE  
 DI TIAP KECAMATAN DAN DESA/KELURAHAN**

NO.	KEC/KEL/DES	ZONA ALAT PERAGA KAMPANYE (APK)	
-	KEC. DAYUN	1	Bundaran Puskesmas Dayun - Jalan Baru Dayun
		2	Depan Kantor Camat Dayun
1	KAMPUNG DAYUN	1	Simpang Jalan Baru KM 69
		2	Simpang Pasar Dayun KM 70
		3	Simpang Impres KM 72
		4	Simpang Arah SMA (Simpang Tiga )
2	TELUK MERBAU	1	Depan Polindes Afdeling 8A Kampung Teluk Merbau
		2	Depan Warung Makan Pak Asmat Jln. Poros Sebelum Masuk Kampung Teluk Merbau Afdeling 8B
		3	Depan RUKO KUD Teluk Merbau, Jln. Poros
		4	Simpang Tiga Kediaman Rumah H. Muin
3	SIALANG SAKTI	1	Simpang KUD Palma Jaya Kampung Sialang Sakti
		2	Lapangan Miring Sebelah Polindes
		3	Simpang Jalur 4 1/2 Jln. Poros
		4	Simpang Lapangan Sepakbola
4	SUKA MULIA	1	Dekat Gapura Selamat Datang Kampung Suka Mulya
		2	Jalur Poros KUD Suka Mulya
		3	Simpang Balai Desa Suka Mulya
		4	Simpang Tiga Jalur 6 Kampung Suka Mulya
5	BANJAR SEMINAI	1	Simpang Masuk KM 65 Kampung Banjar Seminai
		2	Simpang Lapangan Voly Afd. 10 AKampung Banjar Seminai
		3	Simpang Bengkel Las Arah Ke Afd. 10 Kampung Banjar Seminai
		4	Simpang SDN 04 Kampung Banjar Seminai
6	PANGKALAN MAKMUR	1	Simpang Masuk KM 64 Kampung Pangkalan Makmur
		2	Simpang Jalur 2 Kampung Pangkalan Makmur
		3	Jalan Ke Kantor Kampung Pangkalan Makmur
		4	Jalan Masuk Ke Blok B Kampung Pangkalan Makmur
7	BERUMBUNG BARU	1	Depan Lapangan Bola Afd 9A Kampung Berumbung Baru
		2	Jalan Poros Ujung RT09 Kampung Berumbung Baru
		3	Simpang Empat RT 04 RT 16 Kampung Berumbung Baru
		4	Simpang Tiga Afd 9C Kampung Berumbung Baru
8	MERANGKAI	1	Simpang Ubi Gapura Masuk Kampung Merangkai
		2	Simpang Warung Mas Udin Kampung Merangkai
		3	Depan Gedung Serbaguna Kampung Merangkai
		4	Simpang Bakso Kampung Merangkai

9	LUBUK TILAN	1	Simpang Jalan Poros Masuk Kampung Lubuk Tilan jalur Kebun
		2	Simpang Jalan Poros Masuk Kampung Lubuk Tilan jalur Alternatif
		3	Simpang Jalan Masuk Kampung Lubuk Tilan melalui Blok C
		4	Komplek Kantor Kampung Lubuk Tilan jalur
10	SAWIT PERMAI	1	Lapangan Bola Kampung Sawit Permai
		2	Simpang RT 04 RW02 Kampung Sawit Permai
		3	Simpang KM 55 Kampung Sawit Permai
		4	Simpang RT 24 Pasar Kaget Kampung Sawit Permai
11	BUANA MAKMUR	1	Gapura Masuk Kampung Buana Makmur
		2	Simpang Empat Depan Masjid Kampung Buana Makmur
		3	Simpang Tiga Lapangan Volly Kampung Buana Makmur
		4	Simpang Tiga Pemakaman Kampung Buana Makmur

Komisi Pemilihan Umum Kabupaten Siak




LAMPIRAN VII KEPUTUSAN KOMISI PEMILIHAN UMUM  
 KABUPATEN SIAK  
 NOMOR : 78/PL.01.5-Kpt/1408/KPU-Kab/IX/2018  
 TENTANG :  
 LOKASI PEMASANGAN APK DIKECAMATAN DAN  
 DESA/KELURAHAN SE-KABUPATEN SIAK DALAM  
 PEMILIHAN UMUM TAHUN 2019

**ZONA/LOKASI TEMPAT PEMASANGAN ALAT PERAGA KAMPANYE  
 DI TIAP KECAMATAN DAN DESA/KELURAHAN**

NO.	KEC/KEL/DES	ZONA ALAT PERAGA KAMPANYE (APK)	
-	KEC. KERINCI KANAN	1	Jl. Raya Pertamina depan Kantor Desa Kerinci Kanan – Kantor Camat
		2	
1	KERINCI KANAN	1	Rt/Rk 003/001 Jln. Pertamina dari Simpang Bola Kaki
		2	Rt/Rk 004/002 Jln. Swadaya Simpang Bukit Lajim (Jl. Pertamina)
		3	Rt/Rk 001/001 Jln. Pertamina KM.72 Rumah Makan
		4	Rt/Rk 003/001 Depan Bakso Mbak Uti Jl. Pertamina
2	JATI MULIA	1	Rt/Rk 003/001 Jln. Poros Kampung Jati Mulya
		2	Rt/Rk 004/002 di sekitar lapangan Kampung Jati Mulya
		3	Di lingkungan fasilitas umum Kampung Jati Mulya
		4	Dusun Suka Rukun
3	SIMPANG PERAK JAYA	1	Rt/Rk 07/03 Lingkungan Komplek Perkantoran Kampung Simpang Perak Jaya
		2	Rt/Rk 01/01 Jalan Poros Pintu Gerbang Masuk Kampung
		3	Rt/Rk 05/02 Jalan Poros Kampung
		4	4. Rt/Rk 17/06 Jalan Poros Kampung
4	GABUNG MAKMUR	1	Rt/Rk 004/002 Jalan Poros Kampung Depan Lapangan Sepak Bola
		2	Rt/Rk 005/002 Jalan Poros Kampung di Depan Pasar Lembayung
		3	Rt/Rk 010/003 Jalan Poros Kampung
		4	Rt/Rk 012/004 Jalan Poros Pintu Gerbang Masuk Kampung
5	KERINCI KIRI	1	Simpang Gapura
		2	Jalan Lapangan Sepak Bola
		3	Simpang 3 Jalan Kelompok Tani
		4	Simpang 3 Masjid Baitul Rohman
6	BUATAN BARU	1	Jalan Poros Rt 001 Dusun Pematang Harapan
		2	Area Pasar Rt 008 Dusun Pematang Tengah
		3	Jalan Poros Rt 012 Dusun Pematang Damai
		4	Jalan Poros Rt 016 Dusun Pematang Indah
7	SEMINAI	1	Rt/Rk 001/001 Dusun Meranti Lapangan Sepak Bola Kampung Semina
		2	Rt/Rk 008/003 Dusun Meranti Blok H (Simpang 3 dekat rumah bapak Saeful)
		3	Rt/Rk 003/002 Dusun Kolim Blok N (Simpang empat menuju Kampung Buatan Baru dekat rumah bapak Zaenudin)
		4	Rt/Rk 007/003 Dusun Kolim Blok N (Depan Pondok Pesantren dekat rumah bapak Bukhori Muslim)
8	BUANA BHAKTI	1	Rt/Rk 10/05 Jalan Lintas Kampung Buana Bhakti (Simpang tiga)
		2	Rt/Rk 07/04 Lapangan Bola Kampung Buana Bhakti
		3	Rt/Rk 06/03 Jalan Lintas Kampung (Dekat Gapura)
		4	Rt/Rk 07/04 Jalan Lintas Kampung (Dekat Komplek Pasar)

9	BUKIT AGUNG	1	Simpang Tiga Jl. Poros Desa
		2	Rt/Rk 018/007 Simpang Pabrik Asian Agri
		3	Rt/Rk 001/001 Jalan Flamboyan (Simpang Tiga Jln Poros)
		4	Rt/Rk 026/004 Jalan Lintas Timur
10	KUMBARA UTAMA	1	Jalan Poros Kampung Kumbara Utama (Simpang Tiga)
		2	Simpang Tiga Belakang KUD Jaya Makmur Kumbara Utama
		3	Rt/Rk 007/004 Jalan Jati (Simpang Tiga)
		4	Rt/Rk 012/002 Jalan Poros Depan Pasar Kumbara Utama
11	DELIMA JAYA	1	Rt/Rk 03/01 Lingkungan Komplek Perkantoran Kampung Delima Jaya
		2	Rt/Rk 01/01 Jalan Poros Pintu Gerbang Masuk Kampung
		3	Rt/Rk 08/03 Jalan Poros Kampung
		4	Rt/Rk 03/01 Jalan Poros Kampung
12	BUKIT HARAPAN	1	Rt/RK 001/001 Lapangan Samping Rumah bapak Teguh Margiyanto
		2	Rt/Rk 005/003 Komplek Pasar Bukit Harapan
		3	Rt/Rk 010/005 Jalan Poros depan rumah Hj. Khasanah
		4	Rt/Rk 011/006 Rt/Rk Jalan Poros Depan Lapangan Badminton

Komisi Pemilihan Umum Kabupaten Siak



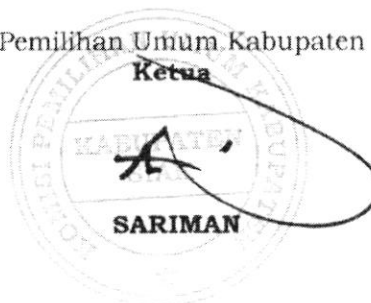
LAMPIRAN VIII KEPUTUSAN KOMISI PEMILIHAN UMUM  
 KABUPATEN SIAK  
 NOMOR : 78/PL.01.5-Kpt/1408/KPU-Kab/IX/2018  
 TENTANG :  
 LOKASI PEMASANGAN APK DIKECAMATAN DAN  
 DESA/KELURAHAN SE-KABUPATEN SIAK DALAM  
 PEMILIHAN UMUM TAHUN 2019

**ZONA/LOKASI TEMPAT PEMASANGAN ALAT PERAGA KAMPANYE  
 DI TIAP KECAMATAN DAN DESA/KELURAHAN**

NO.	KEC/KEL/DES	ZONA ALAT PERAGA KAMPANYE (APK)	
-	KEC. BUNGARAYA	1	Lapangan Sepak Bola Sriwangsa Dusun Endang Darma Bungaraya ( RT 1 RW 6 )
		2	Depan Lapangan stadium Mini Temusai ( RT 2 RW 1 )
1	BUANTAN LESTARI	1	Simpang Kantor Kampung Buantan Lestari ( Dusun I dan III )
		2	
		3	Lapangan Sepak Bola ( Dusun II )
		4	Pasar Tradisional Kampung Buantan Lestari ( Dusun II )
2	LANGSAT PERMAI	1	Lapangan Sepak Bola Dusun Gajah Mukti ( RT 1 RK 3 )
		2	Gang Singa Dusun Mukti Jaya ( RT 1 RK 6 )
		3	Simpang Empat Dusun Gajah Mukti ( RT 3 RK 4 )
		4	Simpang Empat Dusun Tri Mukti ( RT 1 RK 2 )
3	TUAH INDERAPURA	1	Samping POS Babinkamtibmas Dusun 1 ( RT 3 RK 2 )
		2	Depan SDN 14 Buah Indrapura ( RT 1 RK 3 )
		3	Simpang 3, Depan SMP 3 Bungaraya ( RT 2 RK 3 )
		4	Depan Pasar Tradisional Dusun 3 ( RT 1 RK 5 )
4	JAYAPURA	1	Lapangan Bola Bima Sakti ( Dusun III )
		2	SDN 005 Kampung Jayapura ( Dusun II )
		3	MTS Nurul Hidayah Kampung Jayapura ( Dusun II )
		4	Depan Rumah Pak RT Tuslam ( Dusun I )
5	DAYANGSURI	1	Depan BUMKAM ( RT 3 RK 2 )
		2	Samping POLINDES ( RT 5 RK 3 )
		3	Depan Aula Hang Jebat ( RT 6 RK 3 )
		4	Depan SMAN 1 Bungaraya ( RT 8 RK 4 )
6	JATIBARU	1	Lapangan Sepak Bola Dusun Jatimulya Dusun 1 ( RT 2 RK 2 )
		2	Lapangan Sepak Bola Dusun Jatirejo Dusun 2 ( RT 3 RK 3 )
		3	Pasar Tradisional (Simpang 4) Dusun 2 ( RT 2 RK 4 )
		4	Simpang Dusun Medanbaru Dusun 3 ( RT 3 RK 5 )
7	BUNGARAYA	1	Depan Taman Sriwangsa Dusun Endang Darma ( RT 1 RK 6 )
		2	Irigasi Persawahan Jln Hang Buah Dusun Endang Darma ( RT 1 RK 1 )
		3	Depan DAM/Pintu Gerbang Agro BR Dusun Sidomulyo ( RT 1 RK 3 )
		4	Depan Lapangan Bola Kaki Dusun Tani Jaya ( RT 2 RK 2 )
8	TEMUSAI	1	Jl. Sultan Syarif Kasim RT, 02 RW. 03 ( Dusun 1 Temutun )
		2	Jl. Sultan Syarif Kasim RT, 02 RW. 01 ( Dusun 1 Temutun )
		3	Jl. Sultan Syarif Kasim RT, 01 RW. 05 (Dusun 2 Teluk Musahab )
		4	Jl. Sultan Syarif Kasim RT, 01 RW. 07 (Dusun 3 Tuasai )
9	KEMUNING MUDA	1	Depan Tk. Aisyiah Bustanul Athfal ( Dusun 2 )
		2	Lapangan Bola Voli ( Dusun 2 )
		3	Depan Lantai Jemur ( Dusun 3 )
		4	Lapangan Sepak Bola ( Dusun 3 )

9	SUNGAI RAWA	1	Jl. Datuk Sri Pahlawan, Lapangan Samping Kantor Penghulu
		2	Jl. Datuk Laksmana Simpang Empat
		3	Jl. Datuk Laksmana Lap. Bola
		4	Jl. Datuk Laksmana, Tanah Lapang Samping Pasar
10	PENYENGAT	1	Simpang Empat Dusun 2 RT 01 RW 04
		2	Simpang SMP Dusun 1 RT 01 RW 02
		3	Depan POS BHABINKAMTIBMAS Dusun 2 RT 01 RW 04
		4	Jalan Dusun 3 Mungkal RT 01 RW 05
11	TELUK BATIL	1	Simpang Tiga Jl. Junjung Duli RT 01 RK 01 Dusun 1
		2	Jl. Datuk Lima Puluh RT 01 RK 03 Dusun 2
		3	Jl. Datuk Lima Puluh Lap. Bola Kaki Lama RT 01 RK 05 Dusun 3
		4	Jl. Datuk Lima Puluh RT 02 RK 02 Dusun 2
12	BUNSUR	1	Depan Gedung Tuah Menanti RT 01 RK 01
		2	Depan Dermaga Bunsur RT 03 RK 02
		3	Depan Perpustakaan RT 06 RK 03
		4	Depan Lap. Bola Kaki RT 08 RK 04
13	HARAPAN	1	Simpang Empat Dusun 1 Parit Sempurna
		2	Lap. Futsal RT 03 RK 01 Dusun Parit Sempurna
		3	Lap. Futsal RT 03 RK 04 Dusun Benio
		4	Lap. Bola Kaki RT 01 RK 05 Dusun Parit Baru
14	KAYU ARA PERMAI	1	Simpang Tiga Jl. H. Agus Salim Dusun 1
		2	Simpang Tiga Jl. TK Pertiwi Dusun 1
		3	Jl. H. Agus Salim Dusun 2
		4	Simpang Tiga Jl. Kelapa Dusun 3
15	RAWA MEKAR JAYA	1	Jl. Tengku Lung Putih Simpang Masjid RT 02 Dusun 1
		2	Jl. Syarifah Padlun RT 02 Dusun 2
		3	Simpang Jl. Tengku Agung RT 02 Dusun 2
		4	Jl. Syarifah Padlun Ujung RT 01 Dusun 2

Komisi Pemilihan Umum Kabupaten Siak



LAMPIRAN IX KEPUTUSAN KOMISI PEMILIHAN UMUM  
 KABUPATEN SIAK  
 NOMOR : 78/PL.01.5-Kpt/1408/KPU-Kab/IX/2018  
 TENTANG :  
 LOKASI PEMASANGAN APK DIKECAMATAN DAN  
 DESA/KELURAHAN SE-KABUPATEN SIAK DALAM  
 PEMILIHAN UMUM TAHUN 2019


**ZONA/LOKASI TEMPAT PEMASANGAN ALAT PERAGA KAMPANYE  
 DI TIAP KECAMATAN DAN DESA/KELURAHAN**

NO.	KEC/KEL/DES	ZONA ALAT PERAGA KAMPANYE (APK)	
-	KEC. KOTO GASIB	1	Lapangan Bola KM 3 Pangkalan Pisang
		2	Simpang 4 KM 11
1	SRI GEMILANG	1	Jalan Pemda Simpang 4 RAPP
		2	Simpang 3 Kantor Desa
		3	Simpang 3 SMP, Jln Penghulu Jabung
		4	Simpang 3 Masjid Darussalam, Jln Penghulu Jabung
2	RANTAU PANJANG	1	Jalan Pemda Simpang 4 RAPP
		2	Simpang 3 Kantor Desa
		3	Simpang 3 SMP, Jln Penghulu Jabung
		4	Simpang 3 Masjid Darussalam, Jln Penghulu Jabung
3	SENGKEMANG	1	Simpang 4 Jln Pemda
		2	RT 3
		3	RT 1
		4	RT 6
4	BUATAN II	1	Simpang 3 Jalan Pemda RT 15 RK 5
		2	Pinggir Lapangan Volly RT 13 RK 5
		3	pinggir Lapangan Futsal RT 2 RK 1
		4	Simpang 3 Penyebrangan RT 17 RK 6
5	BUATAN I	1	Pinggir lapangan Bola volly RT 02 RK 01 Dusun Kuala mandau
		2	Pinggir lapangan Bola kaki RT 09 RK 05 Dusun Perbaungan
		3	Pinggir lapangan Bola volly RT 05 RK 03 Dusun Gang Damai
		4	Pangkal Jalan Masuk Masjid dan Pustu Buatan I RT 03 RK 02
6	TELUK RIMBA	1	Depan Gedung Serbaguna Dusun Bangso
		2	Depan Kantor Desa Dusun Bangso
		3	Jalan Penyebrangan Dusun Segintil
		4	Depan Lapangan Bola Dusun Segintil
7	PANGKALAN PISANG	1	Lapangan Bola Volly RT 4 RK 1 Depan Kantor Desa
		2	Lapangan Bola Kaki RT 2 RK 1
		3	Lapangan Bola Volly RT 1 RK 1
		4	RT 13 RK 5 Jalan aran ke PT KTU
8	EMPANG PANDAN	1	Lapangan Bola Kaki Blok C
		2	Lapangan Bola Kaki Blok E
		3	Simpang 3 blok C
		4	Blok A RT 19 RK 1

9	TASIK SEMINAI	1	RT 11 RK 4
		2	RT 9 RK 3
		3	RT 3 RK 1
		4	RT 6 RK 2
10	KERANJI GUGUH	1	KM 53 Jalan Lintas Siak Perawang
		2	Lapangan Sepak Bola Keranji Guguh
		3	KM 51 Jalan Lintas Siak - Perawang
		4	Jalan Poros Dusun Mulya
11	KUALA GASIB	1	Depan masjid Muhajirin RT 1 RK 1
		2	Depan Masjid Baiturrahman RT 3 RK 2
		3	Simpang Astra RT 2 RK 3
		4	Simpang Pasar Gasib RT 3 RK 3

Komisi Pemilihan Umum Kabupaten Siak

**Ketua**




**SARIMAN**

LAMPIRAN X KEPUTUSAN KOMISI PEMILIHAN UMUM  
 KABUPATEN SIAK  
 NOMOR : 78/PL.01.5-Kpt/1408/KPU-Kab/IX/2018  
 TENTANG :  
 LOKASI PEMASANGAN APK DIKECAMATAN DAN  
 DESA/KELURAHAN SE-KABUPATEN SIAK DALAM  
 PEMILIHAN UMUM TAHUN 2019

**ZONA/LOKASI TEMPAT PEMASANGAN ALAT PERAGA KAMPANYE  
 DI TIAP KECAMATAN DAN DESA/KELURAHAN**

NO.	KEC/KEL/DES	ZONA ALAT PERAGA KAMPANYE (APK)	
-	KEC. LUBUK DALAM	1	Pinggir Jalan Pertamina samping Alfamart sampai pasar baru
		2	Simpang Eva Depan Peron Sialang Palas
1	LUBUK DALAM	1	Simpang PTP 5 depan Lap bola kaki
		2	Pinggir Jl Pertamina Depan Pemakaman Umum
		3	Jalur 1 simpang Tiga samping Rumah ketua RK
		4	
2	RAWANG KAO	1	JL Stadion depan Stadion Mini kampung rawang Kao
		2	JL Simpang KUD RT 01 RK 01
		3	JL Gatot Subroto depan Kantor Penghulu Rawang Kao
		4	Jl Sudirman depan Lapangan Bola Volly Blok A
3	SRIGADING	1	Jl poros Sri gading Perbatasan dengan Kampung Rawang Kao
		2	Blok F Pinggir Lapangan Bola Kaki RT 12
		3	Simpang Blok D Rt.008 Rk.003
		4	JL ke SP 11 RT 018 RK .006
4	SIALANG BARU	1	Simpang jalur 6 Rt .12 RK .06
		2	Simpang jalur 10 Rt.19 Rk 04
		3	Simpang Jalur 2 RT.02 RK 01
		4	Simpang Jalur 4 RT.08 RK 05
5	SIALANG PALAS	1	Depan KUD RT 008 RK 003 Kampung Sialang Palas
		2	Simpang 4 depan rumah pak Harun RT.10 RK .003
		3	Simpang 4 depan rumah pak Mulyono Rt 003 RK 001
		4	Depan Sma Negeri 02 RT. 16 RK .001
6	EMPANG BARU	1	Simpang Blok C RT 001 RK 002 Dusun Sidomulyo
		2	Simpang Blok C RT 002 RK 002 Dusun Sidomulyo
		3	Simpang Blok E RT .001 RK 003
		4	Simpang Blok H RT .002 RK 004
7	RAWANG KAO BARAT	1	Jl.Panglima Bungsu RT 005 RK 002 samping Dapur susu
		2	JL PLN sekitaran Lapangan Takraw
		3	JL Puskesmas RT 001 RK.001
		4	

Komisi Pemilihan Umum Kabupaten Siak




LAMPIRAN XI KEPUTUSAN KOMISI PEMILIHAN UMUM  
 KABUPATEN SIAK  
 NOMOR : 78/PL.01.5-Kpt/1408/KPU-Kab/IX/2018  
 TENTANG :  
 LOKASI PEMASANGAN APK DIKECAMATAN DAN  
 DESA/KELURAHAN SE-KABUPATEN SIAK DALAM  
 PEMILIHAN UMUM TAHUN 2019

**ZONA/LOKASI TEMPAT PEMASANGAN ALAT PERAGA KAMPANYE  
 DI TIAP KECAMATAN DAN DESA/KELURAHAN**

NO.	KEC/KEL/DES	ZONA ALAT PERAGA KAMPANYE (APK)	
-	KEC. KANDIS	1	Lapangan KM. 79 Kelurahan Kandis Kota
		2	Depan Koramil (Pemakaman Umum) KM. 73 Kel. Simpang Belutu
1	KANDIS KOTA	1	Depan Perumnas Kandiskota ASRI, KM. 78 - Sebelah Masjid An-Naba'
		2	Tanah Lapang, Sampuing Rumah Makan BPK KM. 79
		3	Sebelah Kantor Kelurahan Kandiskota KM. 80
		4	Tikungan / Dekat Gereja GBkp KM. 82
2	PENCING BEKULO	1	Jl. Pasar Buntu, Simpang 3, RT 03/RK 02
		2	Jl. MPCC RT 03/RK 01
		3	Simpang Jl. Sido Rukun RT 03 / RK 03
		4	Jl. Mutiara RT 03 / RK 04
3	BEKALAR	1	Dusun Palapa Jln. Caltex Pondok III Palapa
		2	Simpang PKS Sam Sam Jalan Arah ke Garut
		3	Jl. Lintas Pekanbaru-Duri KM. 56
		4	Dusun Leko di Jalan SDN 016 Bekalar
4	KANDIS	1	Jl. Lintas PKU-Duri Km. 82, Dekat Simpang PKS Ujung Tanjung
		2	Jl. Lintas PKU-Duri KM. 86 Dekat Simpang PT. Gas
		3	RM. Surya Minang, Dekat Simpang Sultan Syarif Qasim
		4	Jl. Lintas PKU-Duri KM. 93 Simpang Jalan Tengku Alam
5	JAMBAI MAKMUR	1	Tugu / Gapura Jambai Makmur
		2	Jln. MPCC atau PGN - Lubuk Raya
		3	Lapangan Sepak Bola Pondok III UTNE
		4	Lapangan Sepak Bola Pondok IV UTNE
6	BELUTU	1	Simpang III Jl. Protokol PT. IVO MAS Dusun Garut
		2	Jl. Sei Leko Simp. Surya Baru Dusun Garut
		3	Simpang Jalan Jalur Semangka Dusun Garut
		4	Simpang III Patung Gajah Dusun Garut
7	SAM SAM	1	Simpang Talas
		2	KM. 19 Libo Baru
		3	Pondok PKS Libo
		4	Pondok II Sei Rokan
8	SIMPANG BELUTU	1	Samping RM. Sri Mayang RT 03/RW 04
		2	Simpang Kp. Jawa Kandis
		3	Depan/Sebrang Masjid Nurul Iman Rimba Raya
		4	Tanah Lapang dekat Perumahan Anfer Properti Libo Baru

9	LIBO JAYA	1	Lapangan Bola - Jl. Protokol
		2	Lapangan Bola Pondok 3/4 Libo
		3	Lapangan Volly KM. 16 RT 02 / RK 04
		4	Ruang Terbuka KM. 10 RT 01 / RK 04
10	SUNGAI GONDANG	1	Dekat Masjid An-Nur, RT/01 RW/04 Dusun Belango Besi
		2	Simpang 4, RT 01/RW 02 Dusun Sepakat
		3	Depan Pos Ronda RT 03/RW02 Dusun Belango Besi
		4	Depan Peron Cek RT 01/RW 04 Dusun Belango Besi
11	TELAGA SAM SAM	1	Depan Kolam Biang Lala
		2	Jln. Sudirman, Depan Perum Mutiara
		3	KM. 68 deoan Pabrik Aspal
		4	KM. 51 Sebelum Masjid Nurul Islam

Komisi Pemilihan Umum Kabupaten Siak




LAMPIRAN XII KEPUTUSAN KOMISI PEMILIHAN UMUM  
 KABUPATEN SIAK  
 NOMOR : 78/PL.01.5-Kpt/1408/KPU-Kab/IX/2018  
 TENTANG :  
 LOKASI PEMASANGAN APK DIKECAMATAN DAN  
 DESA/KELURAHAN SE-KABUPATEN SIAK DALAM  
 PEMILIHAN UMUM TAHUN 2019

**ZONA/LOKASI TEMPAT PEMASANGAN ALAT PERAGA KAMPANYE  
 DI TIAP KECAMATAN DAN DESA/KELURAHAN**

NO.	KEC/KEL/DES	ZONA ALAT PERAGA KAMPANYE (APK)	
-	KEC. MEMPURA	1	Lapangan Bola Benteng Hilir Jl. Setia dekat SMA 1 Mempura
		2	Lapangan Bola Benteng Hulu Jalan Cempedak
1	KEL.SUNGAI MEMPURA	1	Pinggir Jl. Pemda Mempura-Gasib Dekat Kantor Lurah
		2	Pinggir Jl Pemda Rt 01 Rw 01 Sungai Mempura Dekat Jembatan Perbatasan Kampong Tengah Dan Sungai Mempura
		3	Pinggir Jl Pemda Lintas Siak Buatan Dekat Bundaran Kantor Bupati
		4	Pinggir Jl Siak Dayun Simpang Empat Tambak Rejo
2	PALUH	1	Pinggir Jalan Simpang Tiga Makam
		2	Jalan Raya Buton Rt. 07/Rw. 03 Km. 19
		3	Turap sekitaran Masjid Al Falah paluh rt 02
		4	Jl caltek simpang Jalan Karet rt 06
3	KOTO RINGIN	1	Pinggir Jalan Simpang Tiga Dekat Kantor Desa
		2	Simpang Tiga Rt. 04/Trafo 32 Koto Ringin
		3	Simpang 3 Sungai Niur – Berbau
		4	Jl perjuangan Teluk Salak rt 05
4	BENTENG HILIR	1	Lingkungan Rt 01/Rk 01 Jl Padat Karya
		2	Lapangan Bola Jl. Setia Rt 04/Rk 02
		3	Simpang Empat Kantor Camat Jl. Sialang Rt.06/Rk.03
		4	Lapangan Bola Jl. Setia Rt 06/Rk 03
5	BENTENG HULU	1	Pinggir Jl. Perjuangan (Simpang Empat)
		2	Simpang Tiga Jalan Cempedak 01
		3	Lapangan Bola Jl Cempedak Benteng Hulu
		4	Simpang 3 Jalan Sudirman Dan Jalan Mulia Dekat Benteng Hulu
6	KAMPUNG TENGAH	1	Pinggir Jl. Pemuda (Simpang Tiga)
		2	Simpang 3 Lam Kecamatan Mempura Dekat Kantor Penghulu
		3	Simpang Tiga Jalan Sempena Kelakap
		4	Dekat Turap sekitar Jembatan Kelakap
7	MEREMPAN HILIR	1	Sekitaran Luar Pagar Masjid Al Ikhlas Rt 01 Rk 01 Dusun 1
		2	Simpang 3 Bawah Buper Di Sekitaran Papan Reklame Kampong Rt 03 Rk 01 Dusun 1
		3	Kantor Kampong Merempan Hilir Rt 06 Rk 02 Dusun 2
		4	Sekitaran Simpang/Masjid Al Abbasiah Rt 09 Rk 03 Dusun 2
8	TELUK MEREMPAN	1	Pinggir Jalan Simpang Tiga Atas Desa Teluk Merempan
		2	Dekat Kantor Desa Lapangan Bola Kaki Rt.03 / Rw 01
		3	Simpang Tiga Bawah Dusun 1
		4	Simpang Tiga Bawah Pelimauan Dusun 2

Komisi Pemilihan Umum Kabupaten Siak




LAMPIRAN XIII KEPUTUSAN KOMISI PEMILIHAN UMUM  
KABUPATEN SIAK  
NOMOR : 78/PL.01.5-Kpt/1408/KPU-Kab/IX/2018  
TENTANG :  
LOKASI PEMASANGAN APK DIKECAMATAN DAN  
DESA/KELURAHAN SE-KABUPATEN SIAK DALAM  
PEMILIHAN UMUM TAHUN 2019

**ZONA/LOKASI TEMPAT PEMASANGAN ALAT PERAGA KAMPANYE  
DI TIAP KECAMATAN DAN DESA/KELURAHAN**

NO.	KEC/KEL/DES	ZONA ALAT PERAGA KAMPANYE (APK)	
-	KEC. SABAK AUH	1	Depan Sekretariat PPK Sabak Auh jalan Antara
		2	Simpang tiga jalan Antara depan Korwilcam Pendidikan
1	SUNGAI TENGAH	1	Simpang SMKN 1 Sabak Auh jln utama rt 01 Rw 01
		2	Tikungan jalan utama rt 03 Rw 06
		3	Tikungan jalan utama rt 02 Rw 07
		4	Jalan BOB rt 02 Rw 04 Simpang tiga Teluk Mesjid
2	SABAK PERMAI	1	Lapangan bola kaki jalan Jaya Mukti Rt 11 Rw 06 Sabak Permai
		2	Lapangan bola voli jalan jaya Mukti Rt 06 Rw 03 Sabak Permai
		3	Jalan BOB rt 01 Rw 01 Sabak Permai
		4	jalan BOB rt 05 Rw 03 Sabak Permai
3	BANDAR SUNGAI	1	Simpang jalan Damai Bandar Sungai
		2	Simpang jalan Sutomo Bandar Sungai
		3	Jl. Jaya Mukti Bandar Sungai
		4	simpang jl. Antara Bandar Sungai
4	BANDAR PEDADA	1	Pasar Minggu Bandar Pedada Rt 04 Rk 02 Dusun 1
		2	Simpang tiga Bandar Pedada Rt 03 Rk 02 Dusun I
		3	Depan Mesjid Al-Istiqomah Rt 06 Rk 03 Dusun II
		4	Depan Mushola Al-Ikhlas Rt 07 Rk 04 Dusun II
5	BELADING	1	Simpang Jalan Poros 1 Dusun 01
		2	Simpang Jalan Poros 2 Dusun 2
		3	Simpang Jalan Maimun Dusun 03
		4	Simpang Jalan masuk SMA Negeri 1 Sabak Auh
6	LAKSAMANA	1	Jl. Tandan Mas Rt 01/02/03 Rw 01
		2	Jl. Sri Kandi Rt. 04/05 Rw 02
		3	Jl. Margo Ayu Rt 06/07 Rw 03
		4	Jl. Sungai Bayam. Rt 08/09 Rw 04
7	REMPAK	1	Jl. Imam Sulung
		2	Jl. Sultan Syarif Kasim
		3	Jl. Raja Kecil
		4	Jl. Sultan Yahya
8	SELAT GUNTUNG	1	Jl. Pak Murad rt 02 Rk 01
		2	Jl . Datuk sri indramuda Rt 03 rk 01
		3	Jl. SMPN 1 Sabak Auh rt 06 / Rk 03
		4.	Jl. Sultan Ismail Rt 010 Rk 04

Komisi Pemilihan Umum Kabupaten Siak




LAMPIRAN XIV KEPUTUSAN KOMISI PEMILIHAN UMUM  
 KABUPATEN SIAK  
 NOMOR : 78/PL.01.5-Kpt/1408/KPU-Kab/IX/2018  
 TENTANG :  
 LOKASI PEMASANGAN APK DIKECAMATAN DAN  
 DESA/KELURAHAN SE-KABUPATEN SIAK DALAM  
 PEMILIHAN UMUM TAHUN 2019

**ZONA/LOKASI TEMPAT PEMASANGAN ALAT PERAGA KAMPANYE  
 DI TIAP KECAMATAN DAN DESA/KELURAHAN**

NO.	KEC/KEL/DES	ZONA ALAT PERAGA KAMPANYE (APK)	
-	KEC. PUSAKO	1	Jl. Sultan Syarif Qasim Dekat Gg.M.Yasin RT.04/RW.03 Pusako
		2	Jl. Sultan Syarif Qasim Perbatasan Kampung Dusun Pusaka dan Pebadaran
1	PERINCIT	1	Jl. Penyebrangan Perincit RT.01/RW.03
		2	Jl. Penghulu Ahmad RT.02/RW.01
		3	Jl. Simpang H. Harun Rt.01/RW.01
		4	Jl. Penghulu Ahmad RT.01/RW.01
2	DUSUN PUSAKA	1	Simpang Tiga antara Jl.AMD dan Jl.Muhammad Nuh
		2	Simpang Empat Depan Perumahan Camat
		3	Jl. Sekolah Depan Lapangan Bola Kaki
		4	Jl. Sultan Syarif Qasim/Gg. Abdul Hamid
3	PEBADARAN	1	Jl. Sultan Syarif Qasim RT.05/RW.02 simpang 3 ferry penyebrangan
		2	Jl. H. M.Nuh RT.05/RW.02 simpang 4 ferry penyebrangan
		3	Jl. Sutan Syarif Qasim RT.06/RW.02 Depan Puskesmas
		4	Jl. Sutan Syarif Qasim RT.02/RW.01 Depan gang sawit
4	BENAYAH	1	Simpang 4 Gg TK Jl.Sultan Syarif Qasim RT.01/RW.02
		2	Pasar Buah Kail Benayah Jl.Sultan Syarif Qasim RT.02/RW.01
		3	Penyebrangan Benayah Hulu Jl.Sultan Syarif Qasim RT.02/RW.04
		4	Simpang 4 Jl. Muhammad Syekh RT.01/RW.02
5	DOSAN	1	Jl. Sultan Syarif Qasim Simpang tiga dosan
		2	Simpang tiga pasar t Tanjung Medan
		3	Depan lapangan Volly RT.03 Dosan
		4	Simpang 4 Doral obor kampung Dosan RT.06
6	SUNGAI LIMAU	1	Depan lapangan bola kaki RT.01/RK.01
		2	Depan Mesjid Nurul Iman Sungai Limau RT.03/RK.01
		3	Simpang 4 Depan Kantor Kampung Sungai Limau RT.06/RK.02
		4	Simpang tiga Jl.BOB RT.07/RK.02
7	SUNGAI BERBARI	1	Simpang tiga Jl.Sultan Syarif Qasim dan Jl.Ibrahim RT.01
		2	Simpang Tiga Jl. Ibrahim Depan Rumah Penghulu
		3	Simpang KM.25 RT.04
		4	Simpang Jl.Penyebrangan RT.01

Komisi Pemilihan Umum Kabupaten Siak





KOMISI PEMILIHAN UMUM  
KOTA PEKANBARU  
KEPUTUSAN KOMISI PEMILIHAN UMUM  
KOTA PEKANBARU  
NOMOR : 60/Kpts/KPU-Kota-004.435265/XI/2018  
TENTANG  
PENETAPAN LOKASI PEMASANGAN ALAT PERAGA KAMPANYE  
PEMILIHAN UMUM 2019

KOMISI PEMILIHAN UMUM KOTA PEKANBARU;

- Menimbang : bahwa untuk melaksanakan ketentuan Pasal 34 ayat 1, 3, dan 4 Peraturan Komisi Pemilihan Umum Republik Indonesia Nomor 28 Tahun 2018 tentang Kampanye Pemilihan Umum;
- Mengingat : 1. Undang-Undang Nomor 2 Tahun 2008 tentang Partai Politik (Lembaran Negara Republik Indonesia Tahun 2008 Nomor 2, Tambahan Lembaran Negara Republik Indonesia Nomor 4801) sebagaimana diubah dengan Undang-Undang Nomor 2 Tahun 2011 tentang Perubahan atas Undang-Undang Nomor 2 Tahun 2008 tentang Partai Politik (Lembaran Negara Republik Indonesia Tahun 2011 Nomor 8, Tambahan Lembaran Negara Republik Indonesia Nomor 5189);
2. Undang-Undang Nomor 14 Tahun 2008 tentang Keterbukaan Informasi Publik (Lembaran Negara Republik Indonesia Tahun 2008 Nomor 61, Tambahan Lembaran Negara Republik Indonesia Nomor 4846);
3. Undang-Undang Nomor 12 Tahun 2011 tentang Pembentukan Peraturan Perundang-undangan, (Lembaran Negara Republik Indonesia Nomor 82 Tahun 2011, Tambahan Lembaran Negara Republik Indonesia Nomor 5234);

4. Undang-Undang Nomor 15 Tahun 2011 tentang Penyelenggara Pemilihan Umum (Lembaran Negara Republik Indonesia Nomor 101 Tahun 2011, Tambahan Lembaran Negara Republik Indonesia Nomor 5246);
5. Peraturan Komisi Pemilihan Umum Nomor 05 Tahun 2008 tentang Tata Kerja Komisi Pemilihan Umum, Komisi Pemilihan Umum Provinsi dan Komisi Pemilihan Umum Kabupaten/Kota sebagaimana telah beberapa kali diubah, terakhir dengan Peraturan Komisi Pemilihan Umum Nomor 1 Tahun 2010;
6. Peraturan Komisi Pemilihan Umum Nomor 06 Tahun 2008 tentang Susunan Organisasi dan Tata Kerja Sekretariat Jenderal Komisi Pemilihan Umum, Sekretariat Komisi Pemilihan Umum Provinsi, dan Sekretariat Komisi Pemilihan Umum Kabupaten/Kota sebagaimana telah diubah dengan Peraturan Komisi Pemilihan Umum Nomor 22 Tahun 2008;
7. Peraturan Komisi Pemilihan Umum Nomor 3 Tahun 2015 tentang Tata-Kerja Komisi Pemilihan Umum Provinsi, Komisi Independen Pemilihan Aceh, Komisi Pemilihan Umum/Komisi Independen Pemilihan Kabupaten/Kota, serta Pembentukan dan Tata Kerja Panitia Pemilihan Kecamatan, Panitia Pemungutan Suara,
8. Kelompok Penyelenggara Pemungutan Suara Dalam Penyelenggaraan Pemilihan Gubernur dan Wakil Gubernur, Bupati dan Wakil Bupati dan/atau Walikota dan Wakil Walikota;
9. Peraturan Komisi Pemilihan Umum Nomor 3 Tahun 2016 tentang Tahapan, Program, dan Jadwal Penyelenggaraan Pemilihan Gubernur dan Wakil Gubernur, Bupati dan Wakil Bupati dan/atau Walikota dan Wakil Walikota Tahun 2017 (Berita Negara Republik Indonesia Tahun 2016 Nomor 567)

10. Peraturan Komisi Pemilihan Umum Nomor 7 Tahun 2015 tentang Kampanye Pemilihan Gubernur dan Wakil Gubernur, Bupati dan Wakil Bupati, dan/atau Walikota dan Wakil Walikota (Berita Negara Republik Indonesia Tahun 2015 Nomor 670) sebagaimana diubah dengan Peraturan Komisi Pemilihan Umum Nomor 12 Tahun 2016 tentang Perubahan Atas Peraturan Komisi Pemilihan Umum Nomor 7 Tahun 2015 tentang Kampanye Pemilihan Gubernur dan Wakil Gubernur, Bupati dan Wakil Bupati, dan/atau Walikota dan Wakil Walikota (Berita Negara Republik Indonesia Tahun 2016 Nomor 1388);
11. Peraturan Komisi Pemilihan Umum Nomor 8 Tahun 2015 tentang Dana Kampanye Pemilihan Gubernur dan Wakil Gubernur, Bupati dan Wakil Bupati, dan/atau Walikota dan Wakil Walikota (Berita Negara Republik Indonesia Tahun 2015 Nomor 719) sebagaimana diubah dengan Peraturan Komisi Pemilihan Umum Nomor 13 Tahun 2016 tentang Perubahan Atas Peraturan Komisi Pemilihan Umum Nomor 8 Tahun 2015 tentang Dana Kampanye Pemilihan Gubernur dan Wakil Gubernur, Bupati dan Wakil Bupati, dan/atau Walikota dan Wakil Walikota (Berita Negara Republik Indonesia Tahun 2016 Nomor 1388);
12. Peraturan Komisi Pemilihan Umum Nomor 9 Tahun 2015 tentang Pencalonan Pemilihan Gubernur dan Wakil Gubernur, Bupati dan Wakil Bupati dan/atau Walikota dan Wakil Walikota sebagaimana telah beberapa kali diubah, terakhir dengan Peraturan Komisi Pemilihan Umum Nomor 9 Tahun 2016;

MEMUTUSKAN

- Menetapkan : KEPUTUSAN KOMISI PEMILIHAN UMUM KOTA PEKANBARU KEPUTUSAN KOMISI PEMILIHAN UMUM KOTA PEKANBARU TENTANG PENETAPAN LOKASI ALAT PERAGA KAMPANYE PEMILIHAN UMUM 2019.
- KESATU : Menetapkan Lokasi Alat Peraga Kampanye Pemilihan Umum 2019, sebagaimana tercantum dalam Lampiran Keputusan ini yang merupakan bagian tidak terpisahkan dari Keputusan ini.
- KEDUA : Dalam pelaksanaan Keputusan ini harus berpedoman pada Peraturan Perundang-undangan yang berlaku.
- KETIGA : Keputusan ini mulai berlaku sejak ditetapkan.

Ditetapkan di Pekanbaru  
pada tanggal 19 September 2018

KETUA KOMISI PEMILIHAN UMUM  
KOTAPEKANBARU,  
Ttd  
YELLI NOFIZA

Salinan sesuai dengan aslinya  
SEKRETARIAT KOMISI PEMILIHAN UMUM



LAMPIRAN  
KEPUTUSAN KOMISI PEMILIHAN UMUM  
KOTA PEKANBARU  
NOMOR : Kpts/KPU-Kota-004.435265/IX/2018  
TENTANG : LOKASI PEMASANGAN ALAT PERAGA KAMPANYE  
PEMILIHAN UMUM 2019.

**LOKASI PEMASANGAN ALAT PERAGA KAMPANYE  
PEMILIHAN UMUM TAHUN 2019**

No	KECAMATAN	LOKASI
1	SUKAJADI	
2	SENAPELAN	Jl. Panglima Udang/Sekitar Lapangan Bukit
3	PEKANBARU KOTA	
4	LIMA PULUH	Jl. Tanjung Datuk
5	SAIL	Jl. Thamrin/Sekitar Lapangan Bola
6	RUMBAI	Sepanjang Jl. Yos Sudarso Sebelah Kiri
7	RUMBAI PESISIR	Jl. Sembilang
8	MARPOYAN DAMAI	Jl. Arifin Ahmad-Jl. Arengka I
9	PAYUNG SEKAKI	Jl. Arengka II-SM. Amin-Jl. Riau Ujung
10	TAMPAN	Sepanjang Jl. HR Soebrantas
11	BUKIT RAYA	Jl. Kharuddin Nasution Sebelah Kiri Jalan Harapan Raya
12	TENAYAN RAYA	Jl. Harapan Raya Ujung-Jl. Hang Tuah Ujung

KOMISI PEMILIHAN UMUM  
KOTA PEKANBARU  
KETUA  
Ttd  
YELLI NOFIZA

Salinan sesuai dengan aslinya  
SEKRETARIAT KOMISI PEMILIHAN UMUM





# **KOMISI PEMILIHAN UMUM KABUPATEN ROKAN HULU**

Jl. Imam Bonjol No. 48 Pasir Pengaraian Telp. (0762) 91737-91738,

Fax. (0762) 91735

Kode Pos 28557

SALINAN

**KEPUTUSAN KOMISI PEMILIHAN UMUM KABUPATEN ROKAN HULU  
NOMOR : 114/HK-03.1-Kpt/1406/KPU-Kab/IX/2018**

TENTANG

**LOKASI RAPAT UMUM TERBATAS DAN LOKASI PEMASANGAN ALAT PERAGA  
KAMPANYE (APK) PEMILIHAN UMUM TAHUN 2019**

## **KETUA KOMISI PEMILIHAN UMUM KABUPATEN ROKAN HULU,**

- Menimbang** : a. bahwa untuk memenuhi ketentuan Pasal 34 Ayat (3) huruf b dan Pasal 46 Peraturan Komisi Pemilihan Umum Nomor 23 Tahun 2018 Tentang Kampanye Pemilihan Umum sebagai mana diubah terakhir dengan Peraturan Komisi Pemilihan Umum Nomor 28 Tahun 2018, dimana KPU Kabupaten/Kota Menetapkan Lokasi Kampanye Rapat Umum dan Lokasi Pemasangan Alat Peraga Kampanye, sehubungan hal diatas perlu ditetapkan dengan Keputusan Komisi Pemilihan Umum Kabupaten Rokan Hulu Tentang Lokasi Rapat Umum Terbatas dan Lokasi Pemasangan Alat Peraga Kampanye (APK) Pemilihan Umum Tahun 2019;
- Mengingat** : 1. Undang-Undang Nomor 53 Tahun 1999 Jo Undang-Undang Nomor 11 tahun 2004 Tentang Pembentukan Kabupaten Pelalawan, Kabupaten Rokan Hulu, Kabupaten Rokan Hilir, Kabupaten Siak, Kabupaten Karimun, Kabupaten Natuna, Kabupaten Kuantan Singingi, dan Kota Batam (Lembaran Negara Republik Indonesia tahun 1999 nomor 181);
2. Undang-Undang Nomor 7 tahun 2017 tentang Pemilihan Umum (Lembaran Negara Republik Indonesia Tahun 2017 Nomor 182, Tambahan Lembaran Negara Republik Indonesia Nomor 6109);
3. Peraturan Komisi Pemilihan Umum Nomor 05 Tahun 2008 tentang Tata Kerja Komisi Pemilihan Umum, Komisi

Pemilihan Umum Provinsi, dan Komisi Pemilihan Umum Kabupaten/Kota sebagaimana telah beberapa kali diubah terakhir dengan Peraturan Komisi Pemilihan Umum Nomor 01 Tahun 2010;

4. Peraturan Komisi Pemilihan Umum Nomor 06 Tahun 2008 tentang Susunan Organisasi dan Tata Kerja Sekretariat Jenderal Komisi Pemilihan Umum, Sekretariat Komisi Pemilihan Umum Provinsi, dan Sekretariat Komisi Pemilihan Umum Kabupaten/Kota sebagaimana telah diubah dengan Peraturan Komisi Pemilihan Umum Nomor 22 Tahun 2008;
5. Peraturan Komisi Pemilihan Umum Nomor 05 Tahun 2018 tentang Perubahan Atas Peraturan Komisi Pemilihan Umum Nomor 07 Tahun 2017 Tentang Tahapan, Program, dan Jadwal Penyelenggaraan Pemilihan Umum Tahun 2019;
6. Peraturan Komisi Pemilihan Umum Nomor 23 Tahun 2018 tentang Kampanye Pemilihan Umum terakhir diubah dengan Peraturan Komisi Pemilihan Umum Nomor 23 Tahun 2018;
7. Peraturan Komisi Pemilihan Umum Nomor 32 Tahun 2018 Tentang Perubahan Ketua Atas Peraturan Komisi Pemilihan Umum Nomor 7 Tahun 2017 Tentang Tahapan, Program, dan Jadwal Dalam Penyelenggaraan Pemilihan Umum Tahun 2019.

Memperhatikan :

MEMUTUSKAN:

Menetapkan : KEPUTUSAN KOMISI PEMILIHAN UMUM KABUPATEN ROKAN HULU TENTANG LOKASI RAPAT UMUM TERBATAS DAN LOKASI PEMASANGAN ALAT PERAGA KAMPANYE (APK) PEMILIHAN UMUM TAHUN 2019.

KESATU : Menetapkan Lokasi Kampanye Rapat Umum Terbatas Pemilihan Umum Tahun 2019 sebagaimana tersebut pada Lajur 3 (tiga) dalam lampiran Keputusan ini ;

KEDUA : Menetapkan Lokasi Pemasangan Alat Peraga Kampanye (APK) Berupa Baliho Pemilihan Umum Tahun 2019 sebagaimana tersebut pada Lajur 4 (empat);

- KETIGA** : Menetapkan Lokasi Pemasangan Alat Peraga Kampanye (APK) Berupa Umbul-Umbul Pemilihan Umum Tahun 2019 sebagaimana tersebut pada Lajur 5 (lima);
- KEEMPAT** : Menetapkan Lokasi Pemasangan Alat Peraga Kampanye (APK) Berupa Spanduk Pemilihan Umum Tahun 2019 sebagaimana tersebut pada Lajur 5 (lima);
- KELIMA** : Keputusan ini mulai berlaku sejak tanggal ditetapkan.

Ditetapkan di Pasir Pengaraian  
Pada tanggal 20 September 2018  
KETUA KOMISI PEMILIHAN UMUM  
KABUPATEN ROKAN HULU,

Ttd

**FAHRIZAL**

Salinan Sesuai dengan aslinya  
SEKRETARIAT KPU KAB. ROKAN HULU  
Kepala Sub Bagian Hukum,



**RISMAN DIANTO**

Penata

NIP. 19810603 2009021 1 008

Lampiran : SK. Tentang Lokasi Rapat Umum Terbatas dan Lokasi Pemasangan  
 Alat Peraga Kampanye (APK) Pemilihan Umum Tahun 2019.  
 Nomor : 114 /HK.03.1-Kpt/1406/IX/2018  
 Tanggal : 20 September 2018

**LOKASI RAPAT UMUM TERBATAS DAN LOKASI PEMASANGAN ALAT PERAGA KAMPANYE  
 TINGKAT KABUPATEN ROKAN HULU PADA PEMILIHAN UMUM TAHUN 2019**

NO.	KECAMATAN	RAPAT UMUM TERBATAS	BALIHO	UMBUL-UMBUL (20 LOKASI PER-KECAMATAN)	SPANDUK (2 LOKASI PER-DESA/KELURAHAN)	
1	2	3	4	5	6	
1	RAMBAH	Lapangan Dataran Pematang Baih	Depan Tanah Hutayan	1 Tepian Batang Lubuh	1 Kelurahan	1 Tepian Batang Lubuh
				2 Samping Kantor Camat		2 Lenggopan
				3 Samping Jln Kentor Desa RTB	2 RTB	1 Samping Jln Kantor Desa RTB
						2 Dusun Saroha
				4 Depan Lap Bola Kaki	3 Tanjung Belit	1 Depan Perumahan sei Bunut
				5 Depan Prunas Sungai Bunut		2 Lap Bola Tan Belit
				6 Pasir Jambu	4 Rambah Tengah Hilir	1 Lampu Merah R.t. Hilir
				7 Samping Lampu Merah Boter		2 Samping Pasir Jambu
				8 Depan Tanah Hutayan	5 Pematang Berangan	1 Depan Tanah Hutayan
				9 Samping Samping Kam. Planet		2 Samping sip. Kap Planet
				10 Samping 3 Lap Babusalam	6 Babusalam	1 Sim. 3 Lap Babusalam
				11 Sip. Pasar Karet Babusalam		2 Pasar Karet Babusalam
				12 Jln Raya Sialang Cibogas	7 Sialang Jaya	1 Jln Raya Spogas
						2 Jln Persawahan
				13 Sip Jln Lingkar Km 4	8 Suka Maju	1 Sip Jln Lingkar k.4
				14 Di Dusun Sei Deras	Suka Maju	2 Di Dusun Sei Deras
				15 Lap Bola Kaki Menaming	9 Menaming	1 Di Dusun Pasar
						2 Dusun Tanjung Godang 1
				16 Samping Hapanasan Desa R.T. Hulu	10 Rambah Tengah Hulu	1 Depan Kantor Desa R.T. Hulu
				17 Depan Kantor Pasir Baru		2 Lapangan Bola Gelumbang
					11 Pasir Baru	1 Dekat Kantor desa Pasir Baru
						2 Samping Bangun Karyo
				18 Bundaran dekat mesjid Pasir Maju	12 Pasir maju	1 Bundaran Desa Pasir maju
						2 Samping 4 Bola kaki P. Maju
				19 Samping 4 Lembaga	13 Koto Tinggi	1 Samping 4 Lembaga
						2 Samping jembatan Polres
				20 Samping Kantor Desa RTU	14 Rambah Tengah Utara	1 Jln Ke RSUD ROHUL
						2 Jln Samping RSUD

NO.	KECAMATAN	RAPAT UMUM TERBATAS	BALIHO	UMBUL-UMBUL (20 LOKASI PER-KECAMATAN)	SPANDUK (2 LOKASI PER-DESA/KELURAHAN)	
1	2	3	4	5	6	
2	RAMBAH HILIR	Lapangan Bola Kaki Simpang Kumu		1 Depan Lap. Kantor Camat R. Hilir	1 Rambah Hilir	1 Depan Lap. Kantor Camat R. Hilir
				2 Simpang Puskesmas Lama		2 Simpang 3 Suka Mulya
				3 Simpang 3 Pasir Panjang	2 Rambah	1 Simpang Kumu
				4 Simpang Kumu		2 Simpang D
				5 Jalan Poros Simpang D	3 Rambah Hilir Timur	1 Pasar Surau Munai
				6 Simpang Sosial 1 Kumu Sejati		2 Depan SD Ujung Gurab
				7 Simpang 3 Padat Karya	4 Sejati	1 Simpang 3 Padat Karya
				8 Pasar Minggu Sei Sitolang		2 Simpang Sosial RW 03
				9 Simpang 3 Kantor Desa Rambah Muda	5 Sungai Sitolang	1 Simpang 3 Sungai Sitolang
				10 Simpang Tugu Pekan Lama		2 Pasar Minggu Sungai Sitolang
				11 Simpang 3 Lapangan Pancasila Pasir Jaya	6 Rambah Muda	1 Simpang 3 Kantor Desa R. Muda
				12 Simpang 3 Lubuk Kerapat		2 Depan Swalayan Delamart
				13 Simpang 3 Pasar desa Muara Musu	7 Serombou Indah	1 Simpang Tugu Pekan Lama
				14 Pasar Muara Ngamu		2 Dusun Sempurna Alam
				15 Simpang Liposos	8 Pasir Jaya	1 Jln. Poros Tegala Sari
				16 Simpang 3 Lapangan Pasir Utama		2 Depan Lapangan Pancasila
					9 Lubuk Kerapat	1 Simpang 3 Lubuk Kerapat
						2 Dusun Muara Sambung
					10 Muara Musu	1 Simpang 3 Pasar
						2 Simpang Kantor Desa Muara Musu
					11 Sungai Dua Indah	1 Pasar muara Ngamu
						2 Simpang Masjid Sei Mendung
					12 Rambah Hilir Tengah	1 Simpang SKPD
						2 Simpang KKPA Liposos
					13 Pasir Utama	1 Depan Kantor Desa
						2 Simpang 3 Lapangan

NO.	KECAMATAN	RAPAT UMUM TERBATAS	BALIHO	UMBUL-UMBUL (20 LOKASI PER-KECAMATAN)	SPANDUK (2 LOKASI PER-DESA/KELURAHAN)	
1	2	3	4	5	6	
3	RAMBAH SAMO	Lapangan Bola Kaki Danau Sati		1 Lap. Bola Kaki Desa Sungai Salak	1 Sei Kuning	1 Simp. Kantor Desa Sei Kuning
				2 Simp. DK II Desa Rambah Baru		2 Kebun Jeruk Sei Kuning
				3 Simp. 4 Banjar Sari Desa Karya Mulya	2 Pasir Makmur	1 Simp. SDN 016
				4 Dusun I (depan rumah Sidar) Desa Lubuk Napal		2 Simp. Jl. Poros B
				5 Simp. Pasar Okak Desa R.Samo Barat	3 Rambah Samo Barat	1 Simp. Pasar Okak
				6 Simp. Lap. Terbang Desa R.Samo Barat		2 Simp. Lap. Terbang
				7 Pasar Surau Gading Desa Rambah Samo	4 Rambah Samo	1 Pasar Surau Gading
				8 Simp. Sungai Salak Desa Rambah Samo		2 Simp. Sungai Salak
				9 Simp. SDN 016 Desa Pasir Makmur	5 Rambah Utama	1 Simp. Pendopo
				10 Bukit Rindang Desa Marga Mulya		2 Depan SMK N 1 Rambah Samo
				11 Dusun Lubuk Bilang Desa Lubuk Bilang	6 Rambah Baru	1 Simp. Deka 2
				12 Jl. Poros Desa Masda Makmur		2 Simp. Deka 1
				13 Simp. Pendopo Desa Rambah Utama	7 Karya Mulya	1 Simp. 3 Karya Mukti
				14 Depan SMK N 1 Rambah Samo Desa Rambah Utama		2 Simp. 4 Banjar Sari
				15 Depan Posyandu Dusun I Desa Langkitin	8 Marga Mulya	1 Bukit Rindang
				16 Dusun III Desa Langkitin		2 Sungai Durian
				17 Simp. Kantor Desa Sei Kuning	9 Masda makmur	1 Simp. Sidoarjo
				18 Kebun Jeruk Desa Sei Kuning		2 Jl. Poros Masda Makmur
				19 Simp. Kaltek Desa Teluk Aur	10 Langkitin	1 Depan Posyandu Dusun I
				20 Depan Kantor Desa Teluk Aur Desa Teluk Aur		2 Dusun III
					11 Lubuk Bilang	1 Dusun Lubuk Bilang
						2 Dusun Kubu Pauh
					12 Lubuk Napal	1 Dusun I (Depan rumah Sidar)
						2 Dusun II (Pekarangan Warung Afrizal)
					13 Sungai Salak	1 Lap. Bola Kaki
						2 Dusun Sei Salak Hulu
					14 Teluk Aur	1 Simp. Kaltek
						2 Depan Kantor Desa Teluk Aur

NO.	KECAMATAN	RAPAT UMUM TERBATAS	BALIHO	UMBUL-UMBUL (20 LOKASI PER-KECAMATAN)	SPANDUK (2 LOKASI PER-DESA/KELURAHAN)	
1	2	3	4	5	6	
4	BANGUN PURBA	Lapangan Gunung Intan Hilir samping SDN 002 Bangun Purba		1 RT 02/RW 08 Dusun 3 Huta Padang	1 Bangun Purba	1 RT 02/RW 08 Dusun 3 Huta Padang
				2 RT 01/RW 06 Huta Padang		2 RT 01/RW 06 Huta Padang
				3 Dusun Aek Tangun RW 3	2 Bangun Purba Barat	1 Simpang Trans Unit V
				4 Dusun Muara Katongan RW 06 Bangun Purba Barat		2 Simpang Kumu Melintang
				5 Lapangan Gunung Intan Hilir Desa Bangun Purba Timur Jaya	3 Bangun Purba Timur Jaya	1 RW 04 Simp. Tanjung Berani
				6 Simpang Padang Bulan RW 09 Desa Bangun Purba Timur Jaya		2 RW 09 Simp. Padang Bulan
				7 Simpang IV Jl.ke Rambah Jaya	4 Pasir Agung	1 Simpang IV Jl.ke Rambah Jaya
				8 Pasar Desa Pasir Agung		2 Pasar Desa Pasir Agung
				9 RT 04/RW 01 Dusun Kebun Sari	5 Pasir Intan	1 RT 04/RW 01 Dusun Kebun Sari
				10 RT 11/RW 03 Dusun Tegal Sari		2 RT 11/RW 03 Dusun Tegal Sari
				11 Simpang Jalan Sukadamai	6 Rambah Jaya	1 Simpang Jalan Sukadamai
				12 Simpang Jalan Merdeka		2 Simpang Jalan Merdeka
				13 Depan simpang Masjid Jami' RW 03 Desa Tangun	7 Tangun	1 Depan simpang Masjid Jami' RW 03 Desa Tangun
				14 Dusun Purba sama RW 04 Tangun		2 Dusun Purba sama RW 04 Tangun
				15 Simpang Tanjung Berani RW 4		
				16 Sungai Pinang RW 02		
				17 Jln. Simpang Rambah Jaya Pasir Agung		
				18 RT 04/RW 01 Dusun Kebun Sari		
				19 Simpang Jalan Sukadamai		
				20 RW 11 Desa Bangun Purba Timur jaya		

NO.	KECAMATAN	RAPAT UMUM TERBATAS	BALIHO	UMBUL-UMBUL (20 LOKASI PER-KECAMATAN)	SPANDUK (2 LOKASI PER-DESA/KELURAHAN)	
1	2	3	4	5	6	
5	TAMBUSAI	Lapangan Bola Kaki Sultan Zainal Abidin Syah		1 Lap.Bola Kaki RT.019 RW.002 Dusun Sungai Lahun samping kanan	1 Tali Kumain	1 Simp. 3 Jalan Sultan Zainal Abidin
				2 Lap.Bola Kaki RT.019 RW.002 Dusun Sungai Lahun samping kiri		2 Simp. PMKS Tali Kumain
				3 Simp.Balai Adat Tambusai (Lingk.Kuba) samping kanan	2 Sialang Rindang	1 Lap.Bola Kaki RT.019 RW.002 Dusun Sungai Lahun
				4 Simp.Balai Adat Tambusai (Lingk.Kuba) samping kiri		2 Depan Kantor Desa Sialang Rindang
				5 Simp.Kantor Desa Rantau Panjang (Dusun V) samping kiri	3 Tambusai Tengah	1 Simp.Balai Adat Tambusai (Lingk.Kuba)
				6 Simp.Kantor Desa Rantau Panjang (Dusun V) samping kanan		2 Simp. Benteng Tujuh Lapis (Lingk.Benteng)
				7 Simp.Lapangan Bola Kaki Batas (Dusun I) Sebelah Kanan	4 Rantau Panjang	1 Simp.Kantor Desa Rantau Panjang (Dsn V)
				8 Simp.Lapangan Bola Kaki Batas (Dusun I) Sebelah Kiri		2 Simp.PMKS PT.GSM Dsn I R.Kayu Kuning
				9 Simp.Tugu Sukamaju (Dsn IV) samping kanan	5 Batas	1 Simp.Lapangan Bola Kaki Batas (Dusun I)
				10 Simp.Tugu Sukamaju (Dsn IV) samping kiri		2 Simp.Jeruk Dusun III Desa Batas
				11 Simp. KUD Dsn I Kota Bangun samping kanan	6 Sukamaju	1 Simp.Tugu Sukamaju (Dusun IV)
				12 Simp. KUD Dsn I Kota Bangun samping kiri		2 Simp.Rawa Sari (Dusun IV)
				13 Lap.Bola Kaki Dusun I Tobat samping kanan	7 Batang Kumu	1 Lapangan Bumdes (Dusun I Kota Bangun)
				14 Lap.Bola Kaki Dusun I Tobat samping kiri		2 Simp. KUD Dusun I Kota Bangun
				15 Lap.Bola Kaki Dsn Mondang Kumango samping kanan	8 Lubuk Soting	1 Depan Kantor Desa (Dusun IV)
				16 Lap.Bola Kaki Dsn Mondang Kumango samping kiri		2 Di Depan Rumah Ketua PPS Lubuk Soting (Dusun I)
				17 Depan Simp.PMKS PT.Jabal Perkasa samping kanan	9 Tambusai Timur	1 Depan Kantor Desa (Dusun II)
				18 Depan Simp.PMKS PT.Jabal Perkasa samping kiri		2 Pasar Bukit Senyum (Dusun IV)

NO.	KECAMATAN	RAPAT UMUM TERBATAS	BALIHO	UMBUL-UMBUL (20 LOKASI PER-KECAMATAN)	SPANDUK (2 LOKASI PER-DESA/KELURAHAN)	
1	2	3	4	5	6	
				19 Depan Kantor Desa Tingkok samping kanan	10 Sungai Kumango	1 Lap.Bola Kaki Dsn Mondang Kumango
				20 Depan Kantor Desa Tingkok samping kiri		2 Lap.Bola Kaki Huta Bargot (Dusun III)
					11 Tambusai Barat	1 Duamping Kanan Bumdes Maju Jaya (Dusun Tandihat)
						2 Dilahan Kosong Milik Bapak Ansuruddin dan Bapak Yuberi Yuni Sahrizal (Dusun Tanjung Baru)
					12 Tingkok	1 Depan Kantor Desa Tingkok (Dusun I)
						2 Teluk Kasai (Dusun II)



NO.	KECAMATAN	RAPAT UMUM TERBATAS	BALIHO	UMBUL-UMBUL (20 LOKASI PER-KECAMATAN)	SPANDUK (2 LOKASI PER-DESA/KELURAHAN)	
1	2	3	4	5	6	
7	KEPENUHAN HULU	Lapangan Basoka Kecamatan Kepenuhan Hulu		1 pasar baru	1 kepenuhan hulu	1 simpang tiga jalan conoco
				2 simpang jalan kepayang		2 simpang jalan kepayang
				3 depan lapangn bola kec. Kepenuhan Hulu		
				4 Simpang Kancil Dusun 4		
				5 simpang kanteh	2 pekan tebih	1 simpang tiga desa pekan tebih
				6 simpang MTs		2 simpang empat conoco Mts
				7 pelayangan kampung baru		
				8 kantor desa pekan tebih		
				9 simpang tiga dusun I	3 kepayang	1 simpang tiga dusun I
				10 depan kantor koperasi		2 depan MDTA dusun II
				11 depan MDTA dusun II		
				12 depan PT.PKS		
				13 Simpang Mushola Dusun Satu	4 Kepenuhan Jaya	1 Simpang Pasar Kepenuhan Jaya
				14 Simpang Masjid Dusun I		2 Pertigaan Poros Dusun III
				15 Pasar Kepenuhan Jaya Dusun II		
				16 Pertigaan Bengkel Dusun III		
				17 Simpang Pasar SP3 Muara Jaya	5 Muara Jaya	1 Simpang Pasar SP3 Muara Jaya
				18 Simpang TSM Muara Jaya		2 Simpang TSM Muara Jaya
				19 Simpang 4 Kantor Desa Muara Jaya		
				20 Simpang PKS PT.Ema		

NO.	KECAMATAN	RAPAT UMUM TERBATAS	BALIHO	UMBUL-UMBUL (20 LOKASI PER-KECAMATAN)	SPANDUK (2 LOKASI PER-DESA/KELURAHAN)	
1	2	3	4	5	6	
8	KEPENUHAN	Lapangan UPIKA Kecamatan Kepenuhan	Lapangan UPIKA Kota Tengah	1 Bundaran Kota Tengah	1 Kepenuhan Tengah	1 Bundaran Kota Tengah
				2 Lap. Upika Kota Tengah		2 Lap. Upika Kota Tengah
				3 Lap. Bola Sei Emas	2 Kepenuhan Barat	1 Lap. Bola Sei Emas
				4 Simp. Penantian Sei Emas		2 SP.3 Depan Kantor Desa
				5 Simp. Tran SP 3	3 Kepenuhan Timur	1 Simp. Tran SP 3
				6 Depan Rumah Dusun Sejati		2 Depan Rumah Dusun Sejati
				7 Simp. SJI	4 Kepenuhan Hilir	1 Simp. SJI
				8 Simpang EMA		2 Simpang EMA
				9 Simpang PISP	5 Kepenuhan Barat Mulya	1 Kolam Pancing H. Mukhlis
				10 Lap. Bola Galian Tanah		2 Lap. Bola Galian Tanah
				11 Pasar Kesra	6 Kepenuhan Barat Seroja	1 Pasar Kesra
				12 Penyebrangan Kampung Panjang		2 Penyebrangan Kampung Panjang
				13 Simp. 3 RBS	7 Ulak Patian	1 Simp. 3 RBS
				14 Simp. Sebelum Pasar Ulak Patian		2 Simp. Sebelum Pasar Ulak Patian
				15 Simp. Tugu Kundur	8 Rantau Binuang Sakti	1 Simp. Tugu Kundur
				16 Simp. 3 Bunga Tanjung		2 Simp. 3 Bunga Tanjung
				17 Simp. Kuburan	9 Kepenuhan Raya	1 Simp. Kuburan
				18 Samping Pos Linmas		2 Samping Pos Linmas
				19 Pasar Pematang Pandan	10 Kepenuhan Baru	1 Pasar Pematang Pandan
				20 Simp. Pos Jalur 4		2 Simp. Pos Jalur 4

NO.	KECAMATAN	RAPAT UMUM TERBATAS	BALIHO	UMBUL-UMBUL (20 LOKASI PER-KECAMATAN)	SPANDUK (2 LOKASI PER-DESA/KELURAHAN)
1	2	3	4	5	6
9	BONAI	Lapangan Sepak Bola Desa Sontang		1 Simpang Los Pasar	1 Sontang
	DARUSSALAM			2 Simpang Fasilitas Titian Gading	1 Simpang Los Pasar
				3 Simpang PT.Ras Rintis	2 Simpang Fasilitas Titian Gading
				4 Jln. Syekh Muhammad Kayo Dusun II Delpan Tali	2 Teluk Sono
				5 Simpang 3 Air Hitam Teluk Sono	1 Simpang 3 Air Hitam
				6 Simpang Tiga Sosial Teluk Sono	2 Simpang 3 Teluk Sirah
				7 Simpang 3 Teluk Sirah Teluk Sono	3 Kasang Mungkas
				8 Simpang Jln.SMK Kasang Mungkal	4 Rawa makmur
				9 Simpang Dusun III Kasang Mungkal Sekilang	1 Lapangan Bola
				10 Lapangan Bola Kaki Tripa Rawa Makmur	2 Los Pasar
				11 Los Pasar Rawa Makmur	1 Simpang 3 KM 28 Pauh
				12 Simpang 3 KM 28 Pauh	2 Jln. Batang Sonam
				13 Jln. Batang Sonam Pauh	1 Simpang 3 Perkampungan Padang
				14 Simpang Tiga Perkampungan Kasang Padang	2 Los Pasar kasang Padang
				15 Los Pasar Kasang Padang	1 Simpang Jln. Lintas Sontang-Bonai
				16 Simpang Jln. Lintas Sontang-Bonai	2 Jln. CPI Dusun I Jurong
				17 Jln. CPI Dusun I Jurong	
				18 Simpang 3 PT. Graha	
				19 Simpang 3 PT. Andika	
				20 Simpang Tiga Kampung Lama	

NO.	KECAMATAN	RAPAT UMUM TERBATAS	BALIHO	UMBUL-UMBUL (20 LOKASI PER-KECAMATAN)	SPANDUK (2 LOKASI PER-DESA/KELURAHAN)	
1	2	3	4	5	6	
10	PAGARAN TAPAH DARUSSALAM	Lapangan Sepak Bola Primadona		1 Simpang Jl. Kuari Lubuk Jambu 2 Simp. Emplasment Sei Rokan 3 Simp. 4 Pintu masuk Af.VII & Afd VIII 4 Simp. Jl. Lingkar Dusun Mekar Indah 5 Simp. PTP V Sei Rokan 6 Lap. Bola Kaki Primadona 7 Depan Gor Badminton 8 Perbatasan P. Tapah & Kembang Damai 9 Simp. PKS Sei Intan 10 Depan Perumahan PKS Sei Intan 11 Simp. Kota Intan 12 Depan Pasar Kembang Damai 13 Simp. Quari Dusun Kembang Baru 14 Depan Perumnas Kembang Damai 15 Simp. Jl. Lingkar Dsn Simp. Merbau 16 Simp. RT 05 17 Simp. 3 SD, Gardu PLN 18 Simp. Masjid Dusun 2 19 Dusun 3 Simp. RT 14 Sebelm Jembatan 20 Simp. Masjid Dusun 3	1 Pagaran Tapah  2 Kembang Damai  3 Sangkir Indah	1 Lap. Bola kaki Primadona 2 Simpang PTP V Sei Rokan  1 Lap. Bola Kaki 2 Simp. PKS Sei Intan  1 Simp. 3 Taman Pemakaman Umum 2 Dusun 3 Samping PAUD

NO.	KECAMATAN	RAPAT UMUM TERBATAS	BALIHO	UMBUL-UMBUL (20 LOKASI PER-KECAMATAN)	SPANDUK (2 LOKASI PER-DESA/KELURAHAN)	
1	2	3	4	5	6	
11	KUNTO DARUSSALAM	Lapangan Bola Kaki Kota Lama		1 Simpang Lapangan Bola Desa Kotalama	1 Kota Lama	1 Simpang Lapangan Kantor Lurah
				2 Simpang Kubu Padang Desa Kotalama		2 Simpang Pasar
				3 Simpang Pasar Desa Kotalama	2 Kota Baru	1 Simpang Gapura Batas PT. Ekadura
				4 Simpang Jalan Lingkar Desa Kotalama		2 Simpang Pasar Desa
				5 Simpang Jembatan Desa Kotalama	3 Kota raya	1 Simpang Empat Mesjid Nurhidayah
				6 RT.003 RW.009 Desa Sungai Intan		2 Simpang Depan Kantor Desa
				7 Lapangan Bola Kaki Desa Sungai Intan	4 Kota Intan	1 Simpang Tiga Jalan KKN
				8 Simpang Empat Rumah Bpk Puji Desa Bukit Intan Makmur		2 Simpang Empat Jalan Koperasi
				9 Depan Kantor Desa Pasir Luhur	5 Pasir Luhur	1 Pertigaan Depan Balai Desa
				10 Depan Kantor Desa Pasir Indah		2 Pertigaan RT.12 Mesjid Baiturahman
				11 Lapangan Depan Pasar Desa Kota Raya	6 Pasir Indah	1 Perempatan Jalan Utama
				12 Simpang RT. 21 Desa Kota Raya		2 Jalur Empat RT.02
				13 Depan Kantor Desa/KUD Bagan tujuh	7 Muara Dilam	1 Simpang Tiga Tugu
				14 Simpang Depan Mesjid Al-Huda Desa Sungai Kuti		2 Simpang Tiga Sei Murai
				15 Pasar TSM Desa Kota Baru	8 Bagan Tujuh	1 Perempatan Jalan Utama
				16 Simpang Randu Desa Kota Baru		2 Perempatan Jalur Satu RT.02
				17 Lapangan Depan Balai Desa Kota Baru	9 Bukit Intan Makmur	1 Jalan Depan SMPN 7
				18 Simpang Sungai Lilin Desa Muara Dilam		2 Simpang Rumah Bpk. Kasong
				19 Kelampayan Desa Muara Dilam	10 Sungai Kuti	1 Simpang Jengkol
				20 Simpang Jalan Ema Desa Muara Dilam		2 RT. 08 Depan Kantor Desa

NO.	KECAMATAN	RAPAT UMUM TERBATAS	BALIHO	UMBUL-UMBUL (20 LOKASI PER-KECAMATAN)	SPANDUK (2 LOKASI PER-DESA/KELURAHAN)	
1	2	3	4	5	6	
12	UJUNGBATU	LAPANGAN STADION MINI M. DJAMIN UJUNGBATU	DEPAN LKA	1 Simpang Ngaso ( Depan Gas)	1 KELURAHAN	1 Simpang Ngaso
				2 Simpang Siabu		2 Simpang Siabu
				3 Depan Kantor Desa Sukadamai	2 SUKADAMAI	1 Depan Kantor Desa Sukadamai
				4 Simpang Petakur Atas		2 Simpang Petakur Atas
				5 Samping Kantor knator Desa Ngaso	3 NGASO	1 Batas Ngaso-Kel (Bengkel Kembar)
				6 Simpang SMPN2 Ngaso		2 Simpang Pospol (tanah Ica)
				7 Simpang Lubuk Bendahara	4 PETAMATANG TEBIH	1 Simpang Lubuk Bendahara
				8 Samping pertamina lintam		2 Samping pertamina
				9 Depang Green Mart	5 UJUNGBATU TIMUR	1 Depang Green Mart
				10 Tanah Romi Ujungbatu Timur		2 Ujung Jembatan (RS Doa Bunda)
				11 Simpang KM 6 Pematang Tebih		
				12 Simpang Tranpol Pematang Tebih		
				13 Simpang RSI Durian sebatang		
				14 Jembatan Ngaso		
				15 Simpang Lubuk Jambu Ngaso		
				16 Simpang Stadion M. Djamin/Depan Koramil		
				17 Depan Kantor KUA Ujungbatu		
				18 Simpang RSI Ujungbatu Timur		
				19 Depan Terminal Ujungbatu Timur		
				20 Pintu Masuk (Gapura) Ujungbatu Timur		



NO.	KECAMATAN	RAPAT UMUM TERBATAS	BALIHO	UMBUL-UMBUL (20 LOKASI PER-KECAMATAN)	SPANDUK (2 LOKASI PER-DESA/KELURAHAN)	
1	2	3	4	5	6	
14	KABUN	Lapangan Sepak Bola Desa Kabun	Samping Klinik Panji Husada Pasar kabun	1 Depan Masjid Al-Fajar Kabun	1 KABUN	1 Depan Masjid Al-Fajar Kabun
				2 Samping Toko Grosir Nizar		2 Samping Toko Grosir Nizar
				3 Depan Kantor Desa Kabun	2 ALIANTAN	1 Lapangan Sepakbola Aliantan
				4 RT. 001, RW 001 Saran Kabun		2 Pasar Baru Aliantan
				5 Lapangan Sepakbola Aliantan	3 KOTO RANAH	1 Depan Kantor Desa Koto Ranah
				6 Pasar Baru Aliantan		2 Jalan Menuju Puncak Ranah
				7 Lapangan Volli Pasar Lama Aliantan	4 BENCAH KESUMA	1 Box Caulver Perbatasan Gondo Gulu
				8 Simpang Kokar Aliantan		2 Gondo Hilir Bencah Kesuma
				9 Depan Kantor Desa Koto Ranah	5 BATU LANGKAH. B	1 Lapangan Sepakbola Btl. Besar
				10 Jalan Menuju Puncak Ranah		2 Simp. PTPN V Sei. Btl. Besar
				11 Pingir Jalan Arah ke Sungai Betung	6 GITI	1 Depan MTS Giti
				12 Box Caulver Perbatasan Gondo Gulu		2 Giti Dalam Depan SD 011
				13 Gondo Hilir Bencah Kesuma		
				14 Simpang 4 Jln Plamboyan Bencah Kesuma		
				15 Lapangan Sepakbola Btl. Besar		
				16 Simp. PTPN V Sei. Btl. Besar		
				17 RT. 001 Pinggir Jalan Raya Btl. Besar		
				18 Depan MTS Giti		
				19 Giti Dalam Depan SD 011		
				20 RT. 005 Pinggir Jalan Raja Desa Giti		

NO.	KECAMATAN	RAPAT UMUM TERBATAS	BALIHO	UMBUL-UMBUL (20 LOKASI PER-KECAMATAN)	SPANDUK (2 LOKASI PER-DESA/KELURAHAN)	
1	2	3	4	5	6	
15	ROKAN IV KOTO	Lapangan Guntur Desa Koto Ruang		1 RW 002 Kelurahan Rokan	1 Rokan	1 Lingkungan I Kelurahan Rokan
				2 RW 003 Kelurahan Rokan		2 Lingkungan II Kelurahan Rokan
				3 Kampung Datas Dusun III Desa Cipang Kanan	2 Cipang Kanan	1 RT 001 RW 001 Dusun I Desa Cipang Kanan
				4 Bandar Datar Desa Cipang Kiri Hilir		2 RT 001 RW 001 Dusun II Desa Cipang Kanan
				5 RT 001 RW 001 Dusun I Desa Cipang Kiri Hilir	3 Cipang Kiri Hilir	1 RT 001 RW 001 Dusun I Desa Cipang Kiri Hilir
				6 RT 001 RW 001 Dusun I Desa Cipang Kiri Hulu		2 RT 001 RW 001 Dusun II Desa Cipang Kiri Hilir
				7 Dusun Siki Desa Lubuk Bendahara	4 Cipang Kiri Hulu	1 RT 001 RW 001 Dusun I Desa Cipang Kiri Hulu
				8 Simp. 4 Lap. Gumarang Desa Lubuk Bendahara		2 RT 001 RW 001 Dusun II Desa Cipang Kiri Hulu
				9 RT 002 RW 001 Dusun I Desa Lubuk Bendahara Timur Depan Kantor Kepala Desa	5 Lubuk Bendahara	1 Dusun Siki Desa Lubuk Bendahara
				10 RT 002 RW 001 Dusun II Desa Lubuk Bendahara Timur Simp. Jembatan Gantung		2 Simp. 4 Lap. Gumarang Desa Lubuk Bendahara
				11 RT 005 RW 003 Dusun II Desa Lubuk Betung	6 Lubuk Bendahara Timur	1 RT 002 RW 001 Dusun I Desa Lubuk Bendahara Timur Depan Kantor Kepala Desa
				12 RT 001 RW 001 Dusun I Desa Pemandang		2 RT 002 RW 001 Dusun II Desa Lubuk Bendahara Timur Simp. Jembatan Gantung
				13 Dusun Lembah Makmur RT 001 RW 002 Desa Alahan	7 Lubuk Betung	1 RT 005 RW 003 Dusun II Desa Lubuk Betung
				14 RT 002 RW 001 Desa Rokan Koto Ruang		2 RT 008 RW 004 Dusun II Desa Lubuk Betung
				15 Di Pinggir Jalan Jembatan Gantung Sei Rokan RT 002 RW 001 Desa Rokan Koto Ruang	8 Pemandang	1 RT 001 RW 001 Dusun I Desa Pemandang

NO.	KECAMATAN	RAPAT UMUM TERBATAS	BALIHO	UMBUL-UMBUL (20 LOKASI PER-KECAMATAN)	SPANDUK (2 LOKASI PER-DESA/KELURAHAN)
1	2	3	4	5	6
				16 RT 004 RW 002 Desa Rokan Timur	2 RT 001 RW 001 Dusun II Desa Pemandang
				17 Simp.Dusun Suka Mulya 2 C RT 005 RW 003 Desa Rokan Timur	9 Alahan 1 Dusun Lembah Makmur RT 001 RW 002 Desa Alahan
				18 Simp.2 B RT 001 RW 006 Dusun III Desa Sikebau Jaya	2 Dusun Suka Menanti RT 002 RW 002 Desa Alahan
				19 RT 001 RW 001 Dusun I Desa Tanjung Medan	10 Rokan Koto Ruang 1 Tepi Jalan di Samp. Kantor Desa Rokan Koto Ruang RT 002 RW 001 Pinggir Jalan di Sekitar Jembatan
				20 Jembatan Sei Sumpur Desa Tibawan	2 Gantung Sei Rokan RT 002 RW 001 Desa Rokan Koto Ruang Pinggir Jalan ke Jembatan Siasam
					11 Rokan Timur 1 Pasir Rambah RT 004 RW 002 Desa Rokan Timur
					2 Simp.Dsn Sk. Mulya 2 C RT 005 RW 003 Desa Rokan Timur
					12 Sikebau Jaya 1 Simp.2 B RT 001 RW 006 Dusun III Desa Sikebau Jaya samping kanan
					1 Simp.2 B RT 001 RW 006 Dusun III Desa Sikebau Jaya samping kiri
					13 Tanjung Medan 1 RT 001 RW 001 Dusun I Desa Tanjung Medan
					2 RT 001 RW 001 Dusun II Desa Tanjung Medan
					14 Tibawan 1 RT 001 RW 001 Dusun I Desa Tibawan
					2 RT 001 RW 001 Dusun II Desa Tibawan

NO.	KECAMATAN	RAPAT UMUM TERBATAS	BALIHO	UMBUL-UMBUL (20 LOKASI PER-KECAMATAN)	SPANDUK (2 LOKASI PER-DESA/KELURAHAN)	
1	2	3	4	5	6	
16	PENDALIAN IV KOTO	Lapangan Jasa Tama Pendalian		1 Simpang 3 PT. MCM Desa Pendalian	1 Pendalian	1 Lapangan Jasa Tama Desa Pendalian
				2 Lapangan Sepadan Desa Pendalian		2 Pasar Desa Pendalian
				3 Lapangan Jasa Tama Pendalian	2 Air Panas	1 Jln. Utama Simpang Makam Air Panas
				4 Pasar Desa Pendalian		2 Jln. Ampera Pasar Tender Karet Air Panas
				5 Jln. Ampera GOR Air Panas	3 Suligi	1 Simpang IV Kantor Desa Suligi
				6 Jln. Ampera Simpang Tower RW 05 Air Panas		2 Simpang III Jln Poros Desa Suligi
				7 Jln. Utama Simpang Empat Dusun II (Suka damai) Air Panas	4 Bengkolan Salak	1 Simpang III RT 11 Bengkolan Salak
				8 Jln. Utama Simpang Tiga Dusun III (Suka Makmur) Air Panas		2 Simpang III RT 04 Bengkolan Salak
				9 Jln. Utama Blok Ladang RT. 01/RW 01 Suligi	5 Sei Kandis	1 Jln. Poros Sei Kandis Sibiruang RT 04/RW 02
				10 Jln. Utama Blok RT 02,03/RW.02 Suligi		2 Jln. Poros Sei Kandis Sibiruang Simpang Pasar Rabu
				11 Jln. Utama R RT 03/RW 04 Suligi		
				12 Jln. Utama R RT 01/RW 06 suligi		
				13 Jln. Utama RT 16 Bengkolan Salak		
				14 Jln. Utama Blok RT 11 Bengkolan Salak		
				15 Jln Utama Blok RT 7 Bengkolan Salak		
				16 Jln. Utama bLok RT 01 Bengkolan Salak		
				17 Jln. Poros Sei Kandis Sibiruang Simpang Pasar Rabu		
				18 Simpang RT 09/RW 05 Dusun III Sei Kandis		
				19 Simpang RT 02/RW 01 Dusun I Sei Kandis		
				20 Simpang RT 05/RW 03 Dusun II Sei Kandis		

KETUA KOMISI PEMILIHAN UMUM  
KABUPATEN ROKAN HULU,

ttd

FAHRIZAL

Salinan Sesuai dengan aslinya  
SEKRETARIAT KPU KAB. ROKAN HULU  
Kepala Sub Bagian Hukum,



NIP. 19810603 2009021 1 008



**KOMISI PEMILIHAN UMUM  
KABUPATEN INDRAGIRI HULU**

KEPUTUSAN KOMISI PEMILIHAN UMUM  
KABUPATEN INDRAGIRI HULU  
NOMOR : 106/PL.01.5-Kpt/1402/Kab/IX/2018  
TENTANG  
TITIK PEMASANGAN ALAT PERAGA KAMPANYE  
PEMILIHAN UMUM TAHUN 2019

KETUA KOMISI PEMILIHAN UMUM KABUPATEN INDRAGIRI HULU,

- Menimbang** : a. bahwa dalam rangka melaksanakan ketentuan Pasal 34 Ayat (1), (2), (3) dan (4) Peraturan Komisi Pemilihan Umum Republik Indonesia Nomor 28 Tahun 2018 tentang Kampanye Pemilihan Umum;
- b. bahwa berdasarkan pertimbangan sebagaimana dimaksud pada huruf a di atas, perlu menetapkan Keputusan Komisi Pemilihan Umum Kabupaten Indragiri Hulu tentang Titik Pemasangan Alat Peraga Kampanye Pemilihan Umum Tahun 2019.
- Mengingat** : 1. Undang-Undang Republik Indonesia Nomor 12 Tahun 1956 tentang Pembentukan Daerah Otonom Kabupaten dalam Lingkungan daerah Propinsi Sumatera Tengah (Lembaran Negara Republik Indonesia Tahun 1956 Nomor 25), sebagaimana telah diubah dengan Undang-Undang Republik Indonesia Nomor 6 Tahun 1965 tentang Pembentukan Daerah Tingkat II Indragiri Hilir dengan mengubah Undang-Undang Nomor 12 Tahun 1956 tentang Pembentukan Daerah Otonom Kabupaten Dalam Lingkungan Propinsi Sumatera

Tengah (Lembaran Negara Republik Indonesia Tahun 1965 Nomor 49, Tambahan Lembaran Negara Republik Indonesia Nomor 2754);

2. Undang-Undang Nomor 7 tahun 2017 tentang Pemilihan Umum (Lembaran Negara Republik Indonesia Tahun 2017 Nomor 182, Tambahan Lembaran Negara Republik Indonesia Nomor 6109);
3. Peraturan Komisi Pemilihan Umum Nomor 05 Tahun 2008 tentang Tata Kerja Komisi Pemilihan Umum, Komisi Pemilihan Umum Provinsi, dan Komisi Pemilihan Umum Kabupaten/Kota sebagaimana telah diubah terakhir dengan Peraturan Komisi Pemilihan Umum Nomor 01 tahun 2010;
4. Peraturan Komisi Pemilihan Umum Nomor 7 Tahun 2017 tentang Tahapan, Program dan Jadwal Pemilihan Umum Tahun 2019 sebagaimana telah diubah terakhir dengan Peraturan Komisi Pemilihan Umum Nomor 32 Tahun 2018;
5. Peraturan Komisi Pemilihan Umum Nomor 23 Tahun 2018 tentang Kampanye Pemilihan Umum sebagaimana telah diubah dengan Peraturan Komisi Pemilihan Umum Nomor 28 Tahun 2018 ;
6. Keputusan KPU Provinsi Riau Nomor : 40/Kpts/KPU-Prov-004/2014 tentang Pemberhentian dan Pengangkatan Anggota KPU Kabupaten Indragiri Hulu Provinsi Riau;
7. Keputusan Komisi Pemilihan Umum Kabupaten Indragiri Hulu Nomor: 28/HK.03.1-Kpt/1402/Kab/II/2018 tentang Lokasi Kampanye dan Zona Pemasangan Alat Peraga Kampanye Pemilihan Gubernur dan Wakil Gubernur Riau Tahun 2018.

- Memperhatikan** :
1. Surat Ketua Komisi Pemilihan Umum Provinsi Riau Nomor : 1056/PL.01.5-SD/14/PROV/IX/2018 perihal Permintaan Lokasi Pemasangan Alat Peraga Kampanye;
  2. Hasil Rapat Pleno Komisi Pemilihan Umum Kabupaten Indragiri Hulu tanggal 23 September 2018.

### **M E M U T U S K A N**

**Menetapkan** : KEPUTUSAN KOMISI PEMILIHAN UMUM KABUPATEN INDRAGIRI HULU TENTANG TITIK PEMASANGAN ALAT PERAGA KAMPANYE PEMILIHAN UMUM TAHUN 2019

**KESATU** : Menetapkan Titik Pemasangan Alat Peraga Kampanye Pemilihan Umum Tahun 2019 sebagaimana tercantum dalam Lampiran Keputusan ini.


**KEDUA** : Pemasangan Alat Peraga Kampanye dilarang berada di :

1. Tempat ibadah termasuk halaman;
2. Rumah sakit atau tempat pelayanan kesehatan;
3. Gedung milik pemerintah; dan
4. Lembaga pendidikan (gedung dan sekolah).

**KETIGA** : Pemasangan Alat Peraga Kampanye pada tempat yang menjadi milik perseorangan atau badan swasta harus dengan izin pemilik tempat tersebut.

**KEEMPAT** : Keputusan ini mulai berlaku sejak tanggal ditetapkan.

Ditetapkan di Rengat  
Pada Tanggal 23 September 2018

KETUA KOMISI PEMILIHAN UMUM  
KABUPATEN INDRAGIRI HULU,  
  
MUHAMMAD AMIN

LAMPIRAN  
 KEPUTUSAN KOMISI PEMILIHAN UMUM  
 KABUPATEN INDRAGIRI HULU  
 NOMOR : 106/PL.01.5-Kpt/1402/Kab/IX/2018  
 TENTANG  
 TITIK PEMASANGAN ALAT PERAGA KAMPANYE  
 PEMILIHAN UMUM TAHUN 2019

NO	KECAMATAN	DESA /KELURAHAN	TITIK PEMASANGAN BALEHO	TITIK PEMASANGAN SPANDUK	
1	2	3	4	5	
7					
1	KUALA CENAKU	1	TAMBAK	Simpang Desa Tambak	Di jalan Poros Desa Tambak
		2	RAWA ASRI	Simpang Desa Rawa Asri	Di Simpang Jalan antara Rawa Asri dengan Rawa Bangun Di Simpang Jalan antara Rawa Asri dengan Rawa Sekip
		3	RAWA SEKIP	Simpang Desa Rawa Sekip	Di Jalan Poros Rawa Sekip Simpang Tiga Ke Kantor Desa
		4	SUKA JADI	Simpang Desa Suka Jadi	Di Jalan Poros Desa Suka Jadi Di Penyebrangan Desa Suka Jadi ke Teluk Sungkai
		5	TANJUNG SARI	Simpang Desa Tanjung Sari	Di Jalan Poros Desa Tanjung Sari Di Dermaga Desa Tanjung Sari
		6	PULAU GELANG	Simpang Desa Pulau Gelang	Di Jalan Poros Desa Pulau Gelang Di Sendolas Dusun Pulau Kemudi
		7	KUALA MULIA	Simpang BBU Perbatasan Inhu dan Inhil	Di Jalan Poros Desa Kuala Mulia Di Simpang Dusun Campur Sari
		8	PULAU JUM'AT		Di Jalan Poros Desa Pulau Jum'at
		9	TELUK SUNGKAI		Di Jalan Poros Desa Teluk Sungkai menuju Desa Suka Jadi Di Jalan Poros Desa Teluk Sungkai sebelah postu
		10	KUALA CENAKU		Di Jalan Poros Desa Kuala Cenaku depan Peron (Ex Pak Intan) Di Jalan Poros Desa Kuala Cenaku dekat Bengkel Sepeda Motor
2	RENGAT	1	KABUPATEN/ KOTA	Pinggiran Sungai Jalan Sudirman Gudang Bulog Danau Raja Simpang Jalan Azki Aris dengan Jalan Ar.Hakim Simpang Arah Ke Stadion Narasinga	

NO	KECAMATAN	DESA /KELURAHAN	TITIK PEMASANGAN BALEHO	TITIK PEMASANGAN SPANDUK
1	2	3	4	5
				7
		2	KELURAHAN PASAR KOTA	Jl.Syahrial depan Toko Tiara Jl.Veteran Samping Plaza
		3	KELURAHAN KAMPUNG DAGANG	Jembatan 1 Rt 12 Tugu Lima Area Perbatasasn Kambesko dengan Jl.Azki Aris
		4	KELURAHAN KAMPUNG BESAR SEBERANG	Simpang 4 Jembatan Kuning Simpang 4 Kampung jawa
		5	KELURAHAN SEKIP HILIR	Jl.DI.Panjaitan Jl.Kahar Maskur Samping Jl.Cokro Aminoto
		6	KELURAHAN SEKIP HULU	Diluar Lapangan Hijau Simpang Tugu PKK Diseberang Jalan Depan Kantor Sekip Hulu
		7	KELURAHAN KAMBESKO	Tebing Runtuh Jl.Narasinga Simpang Sultan Ibrahim
		8	DESA SEI GUNTUNG HILIR	Lapangan Bola Kaki Dusun III Lapangan Bola Kaki Dusun IV
		9	DESA SEI GUNTUNG TENGAH	Depan Lapangan Bola Kaki Sei Gunt. Tengah Jalan Stempack Seberang
		10	DESA KAMPUNG PULAU	Lapangan Ex MTQ Kabupaten Simpang SD 009 Kp.Pulau
		11	DESA SEI BERINGIN	Simpang Tiga SD 012 Sei Beringin Tikungan Pendopo Desa Sei Beringin
		12	DESA PASIR KEMILU	Pintu Gerbang Arah Masuk dari Sekip Hilir Pintu Gerbang Arah Masuk dari Sungai Beringin
		13	DESA RAWA BANGUN	Gapura Masuk Jalan Tanggul
		14	DESA KUANTAN BABU	Gerbang Masuk Kuantan Babu Pasar Kuba
		15	DESA RANTAU MAPESAI	Simpang Jalan Said Moh.Yusuf Simpang Jalan R.Mahadi
		16	DESA SUNGAI RAYA	Tanah Kuning Simpang Rawa Jadi Simpang Trans Masuk Rawa Bangun
		17	DESA PULAU GAJAH	Penyeberangan Pulau Gajah Simpang Masuk Jalan baru Seberang

NO	KECAMATAN	DESA /KELURAHAN	TITIK PEMASANGAN BALEHO	TITIK PEMASANGAN SPANDUK	
1	2	3	4	5	
1	2	3	4	5	
	<b>RENGAT BARAT</b>	1	PEMATANG REBA	- Jalan Raya Pematang Reba-Rengat - Jalan Raya Pematang Reba- Pekan Heran - Jalan Raya Lintas Timur-Belilas - Jalan Raya Lintas Timur-Pekanbaru	- Jalan Raya Pematang Reba-Rengat - Jalan Raya Pematang Reba-Pekan Heran - Jalan Raya Lintas Timur-Belilas - Jalan Raya Lintas Timur-Pekanbaru
		2	TALANG JERINJING		- jalan Lintas Timur Km. 08-Km 14 - Jalan Sosial dan Jalan Paya Rumbai
		3	SUNGAI DAWU		- Jalan Raya Lintas Timur-Pekanbaru - Jalan Arah Desa Sungai Baung dan Jalan Transmigrasi Desa Sungai Dawu
		4	PEKAN HERAN		Sepanjang Jalan Aliran Sungai-Menuju Desa Redang Sepanjang Jalan Aliran Sungai-Menuju Desa Rantau Bakung Desa Pekan Heran Menuju Tugu Paten
		5	SIALANG DUA DAHAN		Sepanjang Jalan Aliran Sungai menuju Desa Rantau Bakung
		6	RANTAU BAKUNG		Sepanjang Jalan Aliran Sungai-menuju Desa Sialang Dua Dahan dan Desa Pekan Heran
		7	REDANG		Sepanjang Jalan Aliran Sungai-Menuju Desa Danau Baru dan Desa Pekan Heran
		8	DANAU BARU		Sepanjang Jalan Aliran Sungai-Menuju Desa Redang dan Simpang Tiga Desa Alang Kepayang dan Kota Lama
		9	ALANG KEPAYANG		Sepanjang Jalan Aliran Sungai-Menuju Desa Barangan dan Desa Simpang Tiga Desa Danau Baru dan Kota Lama
		10	BARANGAN		Sepanjang Jalan Aliran Sungai dan Lintas Timur Pekanbaru-Rengat
		11	KOTA LAMA		Sepanjang Jalan Lintas Timur Pekanbaru-Rengat dan Simpang Tiga Desa Alang Kepayang, Desa Kota Lama dan Desa Danau Baru

NO	KECAMATAN	DESA /KELURAHAN	TITIK PEMASANGAN BALEHO	TITIK PEMASANGAN SPANDUK
1	2	3	4	5
1	2	3	4	7
		12	AIR JERNIH	Sepanjang Desa Air Jernih
		13	PEMATANG JAYA	Sepanjang Jalan Poros Desa Pematang Jaya dan Menuju Desa Kota Lama
		14	BUKIT PETALING	Sepanjang Jalan Desa Bukit Petaling dan Menuju Desa Sungai Baung
		15	TANI MAKMUR	Sepanjang Jalan Desa Tani Makmur dan Menuju Desa Bukit Petaling
		16	SUNGAI BAUNG	Sepanjang Jalan Desa Sungai Baung-Jalan Menuju Desa Bukit Petaling dan Desa Sungai Dawu
		17	TANAH DATAR	Sepanjang Jalan Desa tanah Datar - Menuju Desa Talang jerinjing dan Desa Danau tiga
		18	SIALANG DUA DAHAN	Sepanjang Jalan Desa Danau Tiga - Menuju Desa Tanah Datar
<b>4</b>	<b>SEBERIDA</b>	1	PANGKALAN KASAI	Simpang 4 Belilas Seberang Jl. Simpang SMP Pangkalan Kasai
		2	TITIAN RESAK	Simpang 3 Blok A
		3	PETALA BUMI	Simpang 3 Blok D Lapangan Bola
		4	SERESAM	Tikungan Lapangan Bola Simpang Jl.Magfiroh/Jalan
		5	BUKIT MERANTI	Lapangan Bola Perbatasan Blok C
		6	SIBABAT	Simpang Tiga Sibabat 1 Lapangan Bola Desa Sibabat
		7	BULUH RAMPAI	Simpang Lapangan Bola Bumi Asih Lapangan Bola Truka Jaya
		8	KELESA	Lapangan Bola kelesa Simpang Desa 2 Suka Makmur
		9	BANDAR PADANG	Depan Lapangan Bola Kaki Rt 7 /Rw 3
		10	BELIGAN	Depan Lapangan Bola Kaki
		11	PAYA RUMBAI	Lapangan Bola Simpang Makam
<b>5</b>	<b>BATANG CENAKU</b>	1	KUALA KILAN	Simpang Tiga Kuala Kilan Jl.Lintasan Selatan dekat Dealer Honda Jl.Lintasan Selatan Depan Lapangan Bola kaki
		2	BUKIT LINGKAR	Jl.Poros Bukit Lingkar dekat Lapangan BOLA Jl.Poros Bukit Lingkar dekat Pintu Gerbang

NO	KECAMATAN	DESA /KELURAHAN	TITIK PEMASANGAN BALEHO	TITIK PEMASANGAN SPANDUK	
1	2	3	4	5	
				7	
		3	KERUBUNG JAYA	Simpang Tiga Kerubung Jaya	Jl.Desa dekat Pasar Jl.Poros Simpang Masuk Desa Kerubung Jaya
		4	LAHAI KEMUNING		Jalur Dua depan Rumah Pak Herman Jalur Sepuluh Simpang Jalan Ke Sanglap
		5	PEMATANG MANGGIS		Jl.Poros dekat Lapangan Futsal
		6	TALANG BERSEMI		Jl.Poros depan Lapangan Volly Jl.Poros depan Lapangan Futsal
		7	PEJANGKI		Jl.Poros depan Lapangan Bola Kaki
		8	AUR		Jl.Lintas Selatan Simpang Arah ke Jalan Bukit Lingkar Jl.Lintas Selatan Simpang
		9	KUALA GADING		Jl.Poros Kuala Gading dekat Lapangan kros Jl.Poros Tugu antara Bukit Lipai dengan Kuala Gading
		10	PETALING JAYA		Jl.Poros Pintu Masuk Petaling Jaya dekat Pos Kamling Jl.Poros Simpang Tiga SD menuju arah Dusun Pulau Kembang
		11	BUKIT LIPAI		Jl.Poros depan Lapangan Bola Ex.MTQ Jl.Poros Gerbang Masuk Desa Bukit Lipai
		12	PUNTIANAI		Simpang Jalan Lintas Selatan Desa puntianai
		13	BATU PAPAN	Simpang Tiga Batu Papan	Jl.Poros Simpang Pasar Jl.Lintas Selatan arah ke PKS
		14	ALIM		Jl.Simpang KUD Simpang Tiga Km 38 (Alim Dua)
		15	SIPANG		Simpang Jalan Poros menuju Desa Lahai Kemuning
		16	SANGLAP		Jl.Poros Pintu Masuk Desa Sanglap Sekitar Lapangan Bola Volly
		17	CENAKU KECIL		Jl.Lintas Selatan menuju Kepayang Sari
		18	KEPAYANG SARI	Simpang Lubuk Kandis	Jl.Lintas Selatan menuju pintu masuk Desa Kepayang Sari
		19	TALANG MULYA		Jl.Lintas Selatan pintu masuk menuju Talang Mulya Jl.Lintas Selatan simpang arah ke SMP

NO	KECAMATAN	DESA /KELURAHAN	TITIK PEMASANGAN BALEHO	TITIK PEMASANGAN SPANDUK	
1	2	3	4	5	
1	2	3	4	5	
		20	ANAK TALANG	Jl.Lintas Selatan pintu masuk Desa Anak Talan Dusun Sungai Santan	
<b>6</b>	<b>BATANG GANSAL</b>	1	SEBERIDA	Pasar Seberida	Simpang PT.NHR Simpang SMK
		2	TAALANG		Pasar Senin
		3	SUNGAI AKAR		Simpang PJR Kayu kawan
		4	DANAU RAMBAI		Km 16 Depan PT.BIM
		5	PENYAGUAN		Simpang PT.PAL
		6	BELIMBING		Simpang RT 4 Simpang RT 5
		7	RINGIN		Lapangan Sepak Bola
		8	SIAMBUL		Simpang RT 3
		9	RANTAU LANGSAT		Seberang SD Simpang Pebidaian
		10	USUL		Seberang Kantor Desa Simpang SD
<b>7</b>	<b>LIRIK</b>	1	JAPURA		Lapangan Bola Japura Pasar Japura
		2	PASIR SIALANG JAYA		Gapura Desa Jalan Raya Desa
		3	SIDOMULYO		Gapura Desa Simpang Bandara
		4	PASIR RINGGIT		Pasar Desa Simpang Dermaga
		5	GUDANG BATU		Simpang warung Sate Bu Yuni  Simpang SD Gudang Batu
		6	REJOSARI		Gapura Desa Simpang Kantor Camat Gapura Cucian Marta
		7	LIRIK AREA		Posko Security Simpang Mesjid Rahman
		8	LAMBANG SARI V		Gapura desa Simpang Jalan Srigunting
		9	LAMBANG SARI IV		Gapura Desa Simpang Tiga (Depan Mesjid)
		10	LAMBANG SARI 123		Gapura Desa Simpang RAPP
		11	SUKAJADI		Gapura Desa Simpang Bakso Pak Dalang
		12	SUNGAI SAGU		Simpang Lapangan Bola Simpang Pondok Batu
		13	WONOSARI		Jembatan Samsi Simpang PLN
		14	SEKO LUBUK TIGA		Simpang jalan Pak H.Jumaris
		15	REDANG SEKO		

NO	KECAMATAN	DESA /KELURAHAN	TITIK PEMASANGAN BALEHO	TITIK PEMASANGAN SPANDUK
1	2	3	4	5
		16	BANJAR BALAM	Jalan Lintas Timur Didekat Kantor Desa Banjar Balam
				Jalan Lintas Timur Dekat Lapangan Bola Banjar Balam
		17	MEKAR SARI	Jalan Meranti Disimpang Masuk ke Desa Mekar Sari dari Arah Jalan Meranti Masuk Kantor Desa Mekar Sari Kecamatan Lirik
<b>8</b>	<b>PASIR PENYU</b>	1	KELURAHAN SEKAR MAWAR	Pinggir Jalan Jendral Sudirman dengan SMPN 1 Pinggir Jl.Patimura, Jl.Petani, Jl.Pelajar, Jl.Swadaya, Jl.Reformasi Kelurahan Sekar Mawar, Jl.Subrantas
		2	KELURAHAN TANAH MERAH	Pinggir Simpang Devisi Jl.Jendral Sudirman sampai dengan Jl. Kongsu IV Simpang Tambunan
		3	KELURAHAN KEMBANG HARUM	Simpang Tiga Jl. Seroja I sampai Jl. Seroja II Kel. Kembang Harum Simpang Tiga Jl. Mayor Fadilah Kel. Kembang Harum
		4	KELURAHAN TANJUNG GADING	Jl. Jenderal Sudirman depan Toko Sinar Keramik Jl. Jenderal Sudirman depan Wisma Olly Simpang Bombay Jl. MT. Haryono Kel. Tanjung Gading Simpang Tiga Jl. Jenderal Sudirman/ Jl. MT. Haryono Simpang Tiga Mayor Fadilah Kel. Tanjung Gading
		5	KELURAHAN AIR MOLEK I	Penyebrangan Kampung Jawa Jl. Jenderal Sudirman deoan Gudang ABC
		6	KELURAHAN CANDI REJO	Pinggir Jl. Ahmad Yani, Nusa Indah, Sultan Ibrahim, Jl. Pinggir Jl. Jenderal Sudirman Desa Candi Rejo
		7	DESA AIR MOLEK II	Pinggir Jl. Imam Bonjol sampai dengan perbatasan Desa Lembah Dusun Gading Pinggir Jl. Jenderal Sudirman Desa Air Molek II Pinggir Jl. S. Parman Desa Air Molek II

NO	KECAMATAN	DESA /KELURAHAN	TITIK PEMASANGAN BALEHO	TITIK PEMASANGAN SPANDUK
1	2	3	4	5
1	2	3	4	7
		8	DESA LEMBAH DUSUN GADING	Pinggir Jl. Imam Bonjol Desa Lembah Dusun Gading Jl. PNPB Desa Lembah Dusun Gading Jl. Pasiran Desa Lembah Dusun Gading
		9	DESA PETALONGAN	Tempat Penyeberangan Dusun I Tempat Penyeberangan Dusun II Seberang
		10	DESA PASIR KERANJI	Jl. Pasir Keranji perbatasan Batu Gajah Perbatasan Sungai Lala dengan Pasir Keranji
		11	DESA BATU GAJAH	Pinggir Jl. Jenderal Sudirman Sungai Minggat sampai dengan perbatasan Serumpun Jaya Pinggir Jl. Elak Desa Batu Gajah
		12	DESA SERUMPUN JAYA	Jl. Semenisasi Serumpun Jaya Jl. Sukoyo Dusun III
		13	DESA JATI REJO	Jl. Suka Maju Desa Jati Rejo Pinggir Jl. Jenderal Sudirman tikungan perbatasan Serumpun sampai dengan perbatasan Sungai Lala
<b>9</b>	<b>SUNGAI LALA</b>	1	KELAWAT	Simpang Tiga Tugu Kelawat Simpang Tiga jalan ke Desa Sungai Air Putih Perbatasan Desa Kelawat dengan Desa Jati Rejo Kecamatan Pasir Peny
		2	SUNGAI LALA	Simpang Tiga jalan menuju ke Desa Morong Lapangan Bola Kaki Sungai Lala Lapangan Bola Kaki Sungai Lala (depan Kolam Bento)
		3	PERKEBUNAN SUNGAI LALA	Simpang Tiga Tugu jalan menuju Desa Rimpian (Kecamatan Lubuk Batu Jaya) Jl. Jenderal Sudirman (depan Lapangan Bola Kaki PTPN V) Jl. Jenderal Sudirman (Depan rumah Pak Marganti)
		4	SUNGAI AIR PUTIH	Simpang Tiga Jl. Umar Pendek (depan Rumah Pak Juara) Jl. Umar Pendek (depan Rumah Pak Yanrizal)

NO	KECAMATAN	DESA /KELURAHAN	TITIK PEMASANGAN BALEHO	TITIK PEMASANGAN SPANDUK
1	2	3	4	5
				7
		5	KUALA LALA	Jl. Bandar Padang Desa Kuala Lala (Simpang Tiga Jembatan Kuala Lala) Simpang Tiga Jalan Jembatan Bandar Padang Kuala Lala dengan Jalan Desa Pasir Kelampaian (depan Bengkel Sepeda Motor)
		6	PASIR KELAMPAIAN	Simpang Tiga Jalan Desa Pasir Kelampaian Jl. Desa Paris Kelampaian depan Lapangan Futsal/ Volly Pasir
		7	PASIR BATU MANDI	Jl. Bandar Padang Desa Pasir Batu Mandi (Simpang Tiga Jalan ke PT SWP) Jl. Bandar Padang Desa Pasir Batu Mandi (depan Lapangan Bola Volly)
		8	PASIR SELABU	Jl. Bandar Padang Pasir Selabu (perbatasan Desa Pasir Selabu dengan Desa Pasir Batu Mandi) Jl. Bandar Padang Pasir Selabu (Simpang Tiga jalan ke Pabrik Baru)
		9	PASIR BONGKAL	Jl. Bandar Padang Desa Pasir Bongkal (Simpang Tiga Mangga) Jl. Bandar Padang Desa Pasir Bongkal (Simpang Tiga Puskesmas Sungai Parit)
		10	TANJUNG DANAU	Jl. Desa Tanjung Danau (Simpang Tiga depan Rumah Pak Jembatan Baru menuju ke Desa Batu Sawar Kecamatan Rakit Kulim
		11	PERKEBUNAN SUNGAI PARIT	Jl. Bandar Padang Desa Perkebunan Sungai Parit (Simpang Tiga menuju ke Lapangan Bola Kaki) Perbatasan Desa Perkebunan Sungai Parit dengan Desa Talang Sungai Parit Kec. Rakit Kulim
		12	MORONG	Jl. Engku Ngah Desa Morong (depan Pos Ronda Dusun IV Pasir Tengah) Jl. Morong Hilir (sebelum Rumah Pak Asmir)
10	KELAYANG	1	BONGKAL MALANG	Jl. Negara dekat Rumah Ram Ruslan Jl. Negara dekat Lapangan Bola

NO	KECAMATAN	DESA /KELURAHAN	TITIK PEMASANGAN BALEHO	TITIK PEMASANGAN SPANDUK
1	2	3	4	5
		2	DUSUN TUA	Jl. Negara Simpang Tiga Persawahan Jl. Kabupaten disamping Pustu Dusun Tua
		3	DUSUN TUA PELANG	Simpang Tiga Jembatan ke Batu Jl. Kabupaten Dusun Tua Hilir
		4	TELUK SEJUAH	Lapangan Bola Kaki Telse Dekat Depot Yola
		5	SIMPANG KELAYANG	Jl. Negara Pasar Simpang Kelayang Jembatan ke Lubuk Sitarak Jl. Provinsi samping Rumah Kirul
		6	SUNGAI BANYAK IKAN	Jl. Kabupaten samping Rumah Khoirul Anam Jl. Kabupaten Dusun III samping Rumah Herdi
		7	SUNGAI PASIR PUTIH	Simpang Pasar Desa Simpang 4 Tugu Transmigrasi
		8	PASIR BERINGIN	Tanah Desa Dusun I dan II Penyeberangan Pasir Beringin
		9	PELANGKO	Jl. Kabupaten RT 5 Tanah Desa Jl. Kabupaten Simpang Tiga perbatasan dengan Pasir Putih
		10	BUKIT SELANJUT	Jl. Negara samping Rumah Pak Maspur Jl. Kabupaten depan KUD
		11	SIMPANG KOTA MEDAN	Simpang Tiga (Lapangan Bola Kaki) Simpang 4 Len ke Len 7
		12	KOTA MEDAN	Depan Rumah Hj. Hasima Simpang Tiga dibawah arah Kepolak Pisang
		13	POLAK PISANG	Dekat Lapangan Volly Simpang Tiga Jalan Kalimantan
		14	SUNGAI GOLANG	Jl. Perumahan Galong Simpang Tiga Jalan Kelud samping Rumah Gunadi
		15	SUNGAI KUNING BENIO	Simpang Empat Sungai Kuning Binio Pasar Lama Dusun Tua Sungai Malin
		16	TANJUNG BELUDU	Dekat Simpang Empat Dusun V Simpang Tiga Dusun IV Pos Ronda
		17	PULAU SENGKILO	Dusun I dekat Lapangan Bola Simpang Tiga Transmigrasi

NO	KECAMATAN	DESA /KELURAHAN	TITIK PEMASANGAN BALEHO	TITIK PEMASANGAN SPANDUK	
1	2	3	4	5	
1	2	3	4	5	
<b>11</b>	<b>LUBUK BATU JAYA</b>	1	AIR PUTIH		Simpang Empat Pasar Jalan Poros Pasar Desa
		2	KULIM JAYA		Jl. Makarti Jl. Pondok Pesantren
		3	LUBUK BATU TINGGAL	Jl. Narasinga	Jl. TSM Swakarsa Jl. Lubuk Afdeling
		4	PONDOK GELUGUR		Jl. Panca Jl. Poros Pondok Gelugur
		5	PONTIAN MEKAR		Jalur 3 Jalur 4
		6	RIMPIAN		Jl. Narasinga Via Lubuk batu Jaya Jl. Narasinga Via Pondo Gelugur
		7	SEI BEBERAS HILIR		Jl. Narasinga Jalur 8
		8	SEI BERAS- BERAS		Jl. Dwi Sartika Jl. Poros
		9	TASIK JUANG		Jalur 4 Jalur 3
<b>12</b>	<b>PERANAP</b>	1	PERANAP	Depan Pasar Baru Peranap	Jl. Pincuran Mas - Simpang PDAM Jl. Jenderal Sudirman - Simpang RSDP Jl. Padat Karya - Depan Lapangan Bola Volly
		2	BATURIJAL HILIR		Jl. Dwi Marta - Depan Lapangan Bola Kaki Jl. Raya Teluk Kuantan Rengat - Dekat Jembatan Sebungkul Jl. Diponegoro Petar - Samping Café D'Mande
		3	SEMELINANG DARAT		Simpang Tiga arah ke Kantor Desa Jl. Raya Teluk Kuantan Rengat - Simpang jalan Batu Bara Jl. Raya Teluk Kuantan Rengat - Depan Kebun Lambau
		4	SEMELINANG TEBING		Simpang ke PT. RAU/ PT. BA Pos I PT. RAU
		5	BATURIJAL BARAT		Jl. Raya Teluk Kuantan Rengat - Depan Lapangan Volly Pengalihan Jl. Raya Teluk Kuantan Rengat - Depan Lapangan Volly Danau
		6	PAUH RANAP		Simpang Empat Dusun I arah ke Masjid Raja Simpang Dua Enam Sungai Ubo Simpang Lubuk Kandis

NO	KECAMATAN	DESA /KELURAHAN	TITIK PEMASANGAN BALEHO	TITIK PEMASANGAN SPANDUK
1	2	3	4	5
				7
		7	BATURIJAL HULU	Jl. Raya Teluk Kuantan Rengat - Depan Lapangan Bola Volly Pustu Tayas
		8	GUMANTI	Jl. Raya Teluk Kuantan Rengat - Seberang Pustu
		9	PANDAN WANGI	Jl. Napal Peranap - Simpang Lapangan Bola Kaki
		10	SERAI WANGI	Jl. Desa - Tepi Turap Simpang Tiga sebelum SMPB 3 Peranap
		11	KATIPO PURA	Jl. Melati - Depan Lapangan Bola Volly
		12	SETAKO RAYA	Jl. Kakak Tua - Depan Lapangan Bola Volly
				Jl. Ampera - Depan Lapangan Bola Volly
				Jl. Lurus Dusun I Simpang Tiga Lubuk Patin
				Simpang Jalan Masuk SDN 012 - Lapangan Bola Kaki
				Jl. Desa RT 01 RW 01
<b>13</b>	<b>BATANG PERANAP</b>	1	PUNTI KAYU	Timber
				Simpang Tiga Serangge Pabrik
		2	PEMATANG	Simpang Jalan pendidikan S.Jl. Kuantan/ Kompe
		3	PESAJIAN	Pasar Pesajian
		4	SELUNAK	Simpang Tiga Kelompok Tani
		5	PEMATANG BENTENG	Simpang Tiga Jembatan Simpang Tiga Ahmad Syah
		6	SUKAMAJU	Jl. Pemda Simpang Empat Purba
		7	SENCANO JAYA	Lapangan Bola Volly
		8	SUNGAI AUR	Jl. Pendidikan Simpang Lapangan Bola
		9	PELADANGAN	Pasar Baru
		10	KOTO TUO	Lapangan Bola
				Simpang ke Serangge Kampung
				Simpang ke Pesajian
				Simpang ke Koto Rajo
				Dekat Jembatan
				Simpang Tiga dekat Masjid
				Simpang Kantor Pertanian
				Simpang Tiga Masjid At-Taqwa
<b>14</b>	<b>RAKIT KULIM</b>	1	Petonggan	- Jl. Sumber Rezeki
		2	Petonggan	- Jl. Sumber Rezeki
		3	Batu Sawar	- Jl. Poros Batu Sawar- Petonggan
		4	Lubuk Sitarak	- Jl. Poros Lubuk Sitarak- Petonggan
		5	Kelayang	- Jl. Poros Kelayang-Kota Baru

NO	KECAMATAN	DESA /KELURAHAN	TITIK PEMASANGAN BALEHO	TITIK PEMASANGAN SPANDUK
1	2	3	4	5
				7
		6	Rimba Seminai	- Simpang Tiga Durian Cacar
		7	Kota Baru	- Jl. Poros Kota Baru dekat Pasar Kota
		8	Kampung Bunga	- Jl. Poros Desa Kampung Bunga dekat Kantor Desa Kampung Bunga
		9	Kuantan Tenang	- Jl. Poros Kuantan Tenang
		10	Tl. Durian Cacar	- Jl. Simpang Tiga SDN Tl. Durian Cacar
		11	Tl. Tujuh Buah Tangga	- Jl. Pintu Gerbang
		12	Tl. Pring Jaya	- Jl. Poros Pring Jaya-Peranap
		13	Tl. Perigi	- Jl. Poros Simpang Tiga Talang Durian Cacar
		14	Tl. Bukit Indah	- Simpang Tiga Gapura
		15	Tl. Selantai	- Jl. Poros Selantai
		16	Sungai Ekok	- Jl. Poros Sungai Ekok-Batang Cenaku
		17	Tl. Gedabu	- Simpang Tiga Banjar Simatung
		18	Tl. Sungai Parit	- Simpang Empat Benio
		19	Tl. Sungai Limau	- Jl. Exspan
		20	Tl. Suka Maju	- Simpang Tiga Pasar

Ditetapkan di Rengat  
Tanggal 23 September 2018

KETUA KOMISI PEMILIHAN UMUM  
KABUPATEN INDRAGIRI HULU,



MUHAMMAD AMIN



KEPUTUSAN KOMISI PEMILIHAN UMUM  
KABUPATEN KEPULAUAN MERANTI

NOMOR : 34/Kpts/Hk.03.1/1410/IX/2018

TENTANG  
PENETAPAN LOKASI PEMASANGAN ALAT PERAGA KAMPANYE PADA PEMILIHAN  
LEGISLATIF DAN PEMILIHAN PRESIDEN DAN WAKIL PRESIDEN TAHUN 2019

KETUA KOMISI PEMILIHAN UMUM KABUPATEN KEPULAUAN MERANTI,

**Menimbang** : bahwa berdasarkan Peraturan Komisi Pemilihan Umum Nomor 33 Tahun 2018 Tentang Perubahan kedua atas Peraturan Komisi Pemilihan Umum Nomor 23 Tahun 2018 tentang Kampanye Pemilihan Umum, maka Komisi Pemilihan Umum Kabupaten Kepulauan Meranti menetapkan Lokasi Pemasangan Alat Peraga Kampanye Pada Pemilihan Legislatif dan Pemilihan Presiden dan Wakil Presiden Tahun 2019 di Kabupaten Kepulauan Meranti;

**Mengingat** : 1. Undang-Undang Nomor 12 Tahun 2009 tentang Pembentukan Kabupaten Kepulauan Meranti di Provinsi Riau (Lembaran Negara Republik Indonesia Tahun 2009 Nomor 13, Tambahan Lembaran Negara Republik Indonesia Nomor 4968);

2. Undang-Undang Nomor 23 Tahun 2014 tentang Pemerintahan Daerah (Lembaran Negara Republik Indonesia Tahun 2014 Nomor 244, Tambahan Lembaran Negara Republik Indonesia Nomor 5578) sebagaimana telah diubah beberapa kali, terakhir dengan Undang-Undang Nomor 9 Tahun 2015 (Lembaran Negara Republik Indonesia Tahun 2015 Nomor 58, Tambahan Lembaran Negara Republik Indonesia Nomor 5679);

3. Undang-Undang Nomor 7 tahun 2017 tentang Pemilihan Umum (Lembaran Negara Republik Indonesia Tahun 2017 Nomor 182, Tambahan Lembaran Negara Republik Indonesia Nomor 6109);

4. Peraturan Komisi Pemilihan Umum Nomor 05 Tahun 2008 tentang Tata Kerja Komisi Pemilihan Umum, Komisi Pemilihan Umum Provinsi dan Komisi Pemilihan Umum Kabupaten/Kota sebagaimana telah beberapa kali diubah,

terakhir dengan Peraturan Komisi Pemilihan Umum Nomor 01 Tahun 2010 tentang Perubahan atas Peraturan Komisi Pemilihan Umum Nomor 05 Tahun 2008 tentang Tata Kerja Komisi Pemilihan Umum, Komisi Pemilihan Umum Provinsi dan Komisi Pemilihan Umum Kabupaten/Kota sebagaimana diubah dengan Peraturan Komisi Pemilihan Umum Nomor 21 Tahun 2008 dan Peraturan Komisi Pemilihan Umum Nomor 37 Tahun 2008;

5. Peraturan Komisi Pemilihan Umum Nomor 06 Tahun 2008 tentang Organisasi dan Tata Kerja Sekretariat Jenderal Komisi Pemilihan Umum, Sekretariat Komisi Pemilihan Umum Provinsi dan Sekretariat Komisi Pemilihan Umum Kabupaten/Kota sebagaimana telah diubah dengan Peraturan Komisi Pemilihan Umum Nomor 22 Tahun 2008 tentang Perubahan Peraturan Komisi Pemilihan Umum Nomor 06 Tahun 2008 tentang Susunan Organisasi dan Tata Kerja Jenderal Komisi Pemilihan Umum, Sekretariat Komisi Pemilihan Umum Provinsi, dan Sekretariat Komisi Pemilihan Umum Kabupaten/Kota;
6. Peraturan Komisi Pemilihan Umum Nomor 7 Tahun 2017 tentang Tahapan, Program, dan Jadwal Penyelenggaraan Pemilihan Umum Tahun 2019 (Berita Negara Republik Indonesia Tahun 2017 Nomor 1225) sebagaimana telah diubah dengan Peraturan Komisi Pemilihan Umum Nomor 5 Tahun 2018 tentang Perubahan atas Peraturan Komisi Pemilihan Umum Nomor 7 Tahun 2017 tentang Tahapan, Program, dan Jadwal Penyelenggaraan Pemilihan Umum Tahun 2019 (Berita Negara Republik Indonesia Tahun 2018 Nomor 137);
7. Peraturan Komisi Pemilihan Umum Nomor 23 Tahun 2018 tentang Kampanye Pemilihan Umum (Berita Negara Republik Indonesia Tahun 2018 Nomor 973) sebagaimana telah diubah dengan Peraturan Komisi Pemilihan Umum Nomor 33 Tahun 2018 tentang Perubahan Kedua atas Peraturan Komisi Pemilihan Umum Nomor 23 Tahun 2018 tentang Kampanye Pemilihan Umum (Berita Negara Republik Indonesia Tahun 2018 Nomor 1312).



**MEMUTUSKAN :**

**Menetapkan** : **KEPUTUSAN KOMISI PEMILIHAN UMUM KABUPATEN KEPULAUAN MERANTI TENTANG PENETAPAN LOKASI PEMASANGAN ALAT PERAGA KAMPANYE PADA PEMILIHAN LEGISLATIF DAN PEMILIHAN PRESIDEN DAN WAKIL PRESIDEN TAHUN 2019.**


**KESATU** : Menetapkan Lokasi Pemasangan Alat Peraga Kampanye pada Pemilihan Legislatif dan Pemilihan Presiden dan Wakil Presiden di Kabupaten Kepulauan Meranti, dengan susunan lokasi sebagaimana tercantum dalam Lampiran Keputusan ini.

**KEDUA** : Penetapan Lokasi Pemasangan Alat Peraga Kampanye pada Pemilihan Legislatif dan Pemilihan Presiden dan wakil Presiden Tahun 2019 sebagaimana dimaksud dalam Diktum KESATU didasarkan pada letak dan kondisi geografis daerah Kabupaten Kepulauan Meranti.

**KETIGA** : Keputusan ini berlaku pada tanggal ditetapkan.

Ditetapkan di Selatpanjang  
pada tanggal 26 September 2018

KETUA KOMISI PEMILIHAN UMUM  
KABUPATEN KEPULAUAN MERANTI,



**ABU HAMID**

LAMPIRAN  
 KEPUTUSAN KOMISI PEMILIHAN UMUM  
 KABUPATEN KEPULAUAN MERANTI  
 NOMOR 34/Kpts/Hk.03.1/1410/IX/2018  
 TENTANG PENETAPAN LOKASI PEMASANGAN  
 ALAT PERAGA KAMPANYE PADA PEMILIHAN  
 LEGISLATIF DAN PEMILIHAN PRESIDEN DAN  
 WAKIL PRESIDEN TAHUN 2019 DI  
 KABUPATEN KEPULAUAN MERANTI

SUSUNAN LOKASI PEMASANGAN ALAT PERAGA KAMPANYE PADA PEMILIHAN  
 LEGISLATIF DAN PEMILIHAN PRESIDEN DAN WAKIL PRESIDEN DI KABUPATEN  
 KEPULAUAN MERANTI TAHUN 2019

KECAMATAN TEBING TINGGI

NO	NAMA KELURAHAN /DESA	NAMA JALAN
1	Alah Air	Jl. Utama RT 02 RW 04 (Simpang supra)
		Jl. Perjuangan RT 04 RW 05 (Simpang Almunawaroh)
		Jl. Mesjid RR 03 RW 03 (depan Mesjid Nurul Iman)
2	Alah Air Timur	Jl. Pelajar RT 03 RW 04 (simpang Supra)
		Jl. Bambu RT 02 RW 02 (simpang jl. Bambu ujung)
		Jl. Sidomulyo RT 02 RW 06 (simpang SDN 019)
3	Banglas Barat	Jl. Mahmud ujung RT 02 RW 02 Dusun Bnadar Suir
		Jl. Sedulur RT 03 RW 01 Dusun Rintis (Lapangan bola kaki)
		Jl. Rintis Laut
4	Banglas	Jl. Pemuda Setia Simpang Pramuka RT 02 RW 01
		Jl. Banglas Ujung RT 02 RW 01 Dusun 03
		Jl. Perumbi
5	Sesap	Jl. Sungai Datu RT 01 RW 01 Dusun I
		Jl. Sungai Datu RT 06 RW 03 Dusun III
		Jl. Sakaraja RT 05 RW 03 Dusun III
6	Selatpanjang Kota	Jl. Gelora (Simpang jl. Rumbia)
		Jl. Utama
		Jl. Pelabuhan RT 02 RW 01
		Jl. Rumbia
		Jl. Pelabuhan (Simpang pelabuhan Pelindo)
7	Selatpanjang Timur	Jl. Kesehatan menuju Pelabuhan
		Jl. SMEA
		Jl. Banglas Pasar Pagi
		Jl. Handayani tanah kosong RT Wira
		Jl. Inpres depan Lapangan GSI
8	Selatpanjang Barat	Jl. Sidomulyo daerah Puskesmas
		Jl. Perumbi
		Jl. Terubuk (depan gedung Ocean)
		Jl. Ibrahim RT 02 RW 06 Tepi Sungai
		Jl. Belanak RT 04 RW 05
		Jl. Teratai RT 02 RW 03 (simpang jl. Belut)

		Jl. H. Sulaiman RT 01 RW 06
		Jl. Ibrahim Ujung RT 03 RW 06
9	Selatpanjang Selatan	Jl. Nusa indah RT 05 RW 05 (pabrik bihun)
		Jl. Alah Air RT 01 RW 06 (depan rumah Cik Luk)
		Jl. Masjid Taqwa RT 02 RW 05 (tanah H. Maulana)
		Jl. Rintis Simpang Teladan
		Jl. Ibrahim RT 04 RW 03 (depan Tepekong)
		Jl. Rintis RT 02 RW 08 (depan rumah Ardonal)
10	Kecamatan	Jl. Dorak (kecuali di depan Perkantoran Pemerintahan dan Gedung LAM)

## KECAMATAN TEBING TINGGI BARAT

NO	NAMA KELURAHAN /DESA	NAMA JALAN
1	Mekong	Jl. Stadion RT 02 RW 02 Dusun Air Merah
		Jl. Makhroji RT 06 RW 01 Dusun Peleper
		Jl. Makhroji Ujung RT 10 RW 01 Dusun Bandul
		Jl. Makhroji Dusun bandul
2	Alai	Jl. Penghulu Manap Desa Alai
		Jl. Abu Bakar Umar RT 01 RW 03 Dusun Perumbi
		Jl. Mesjid Ar Rahman RT 01 RW 06 Dusun Baru
		Jl. Mesjid Ar Rahman Rumah Singgah Bupati
3	Mengkikip	Jl. Pelajar RT 02 RW 01 Dusun I Mengkikip
		Jl. PT Kondur RT 02 RW 02 Dusun II Mengkikip
		Jl. Pengaram RT 02 RW 03 Dusun III
		Jl. Pengaram
4	Mantiasasa	Jl. Taman Siswa RT 02 RW 02 Dusun Mentuku
		Jl. Sungai Jambu Dusun Batang Mahang
		Jl. Balai Kumbang Desa Mantiasa
		Jl. Batang Suntai Dusun Batang Suntai
5	Kundur	Jl. Sidosari RT 02 RW 02 Dusun Sidosari
		Jl. Kyai Asmuni RT 03 RW 02 Dusun Sidosari
		Jl. Pertanian RT 04 RW 03 Dusun Sidoharjo
		Jl. Sidoharjo RT 04 RW 03 Dusun Sidoharjo
6	Alai selatan	Jl. Pelimau RT 02 RW 01 Dusun Pelimau
		Jl. Pelimau RT 01 RW 03 Dusun Taibah
		Jl. Penghulu RT 02 RW 02 Dusun Pelimau
		Jl. Kapas RT 01 RW 06 Dusun Kapas
7	Tenan	Jl. Sukaji RT 02 RW 03 Dusun Sukaji
		Jl. Utama RT 04 RW 03 Dusun Tenggayun
		Jl. Utama Dusun Jukrah

8	Tanjung	Jl. Utama RT 01 RW 01 Dusun Jukrah Jl. Bahagia RT 04 RW 02 Dusun Lalang Suir
		Jl. Tanah Merah RT 03 RW 03 Dusun Tanah Merah
		Jl. Tanah Merah RT 08 RW 03 Dusun Tanah Merah
		Jl. Tanah Merah Dusun Tanah Merah
9	Maini darul aman	Jl. Sentosa Dusun I Sungai Kulu Jl. Sentosa Dusun II Temangau Jl. Sentosa Dusun III Maini Jl. Sali Dusun IV Sali
10	Batang malas	Jl. Mahmudi RT 06 RW 03 Dusun II Baglangus Jl. KH. Mumaydi RT 03 RW 01 Dusun Batang Malas Jl. Pelajar RT 05 RW 02 Dusun I Batang Malas Jl. Pelajar Batang malas
11	Insit	Jl. Affandi RT 01 RW 04 Dusun Sungai Parit Jl. Affandi RT 01 RW 06 Dusun Timur Jl. M. Yusuf Long RT 02 RW 02 Dusun Seringgan Jl. M. Yakub RT 01 RW 02 Dusun Seringgan
12	Tanjung darul takzim	Jl. Pelajar RT 01 RW 01 Dusun I Tanjung Katung Jl. Utama RT 03 RW 03 Dusun II Telaga Biru Jl. Harapan RT 06 RW 03 Dusun III Tanjung Baru Jl. Harapan Dusun III Tanjung Baru
13	Gogok darussalam	Jl. Utama Gogok Sekitaran PLTU Jl. Utama Gogok RT 02 RW 02 Dusun I Gogok Jl. Utama Gogok RT 01 RW 02 Dusun II Air Gemuruh Jl. Abdi RT 02 RW 03 Dusun II Air Gemuruh
14	Tanjung peranap	Jl. Putri Tujuh Dusun III Parit Laji Desa Tanjung Peranap Jl. Putri Tujuh Dusun I Parit Senin Desa Tanjung Peranap Jl. Sepakat RT 03 RW 03 Dusun Jl. Sepakat

## KECAMATAN RANGSANG BARAT

NO	NAMA KELURAHAN /DESA	NAMA JALAN
1	Kecamatan	Jl. Olah raga
2	Permai	Jl. H. Abdullah Jl. Durian Suak Satu
3	Bantar	Jl. Utama Bantar Jl. Pelabuhan Jl. Olahraga
4	Anak setatah	Jl. Utama Anak Setatah Jl. Arief Rahman Hakim Pertanian

5	Sialang pasung	Jl. Penghulu Mamat Jl. Olahraga Jl. Pelajar
6	Segomeng	Jl. Raya Arjun Jl. Ky Kabiruddin Jl. Purwosari
7	Lemang	Jl. Pelabuhan Jl. Abi Yazid Jl. H. Mu'in
8	Telaga baru	Jl. Pelajar Jl. Jepun Jl. Sulaiman
9	Bokor	Jl. H. M. Kasim Jl. H. Ibrahim Jl. Parit Sadar Kasih
10	Bina maju	Jl. H. Mukri Jl. Arjan Jl. Imran
11	Mekar baru	Jl. Tok Garang Jl. H. M. Ali Jl. Mawar
12	Sungai cina	Jl. H. Mustafa Jl. Rustam Jl. Safa'at
13	Melai	Jl. Gembol Jl. Said Sukajadi Jl. H. M. Zein

## KECAMATAN RANGSANG PESISIR

NO	NAMA KELURAHAN /DESA	NAMA JALAN
1	Sendaur	Jl. Pramuka
2	Kayu ara	Jl. Demar kasim
3	Tenggayun Raya	Jl. Tenggayun Jl. Sadio
4	Bungur	Jl. Bungur Tengah Jl. Syaris Normad
5	Kedabu rapat	Jl. Amalia Jl. Sudirman
6	Beting	Jl. A Rahman Jl. Pantai Amat
7	Tanjung kedabu	Jl. Parit tengah Jl. Parit Mesjid
8	Telesung	Jl. Telesung karya Jl. Ladang Kecil
9	Tanah merah	Jl. Badron
10	Sonde	Jl. H.A. Bakar. Oemar Jl. Sungai Rangsang
11	Sokop	Jl. A. Bakar Umar Jl. Sukamaju

## KECAMATAN MERBAU

NO	NAMA KELURAHAN /DESA	NAMA JALAN
1	Teluk belitung	Jl. Sudirman Jl. Kemboja Jl. S. Parman Jl. Yos Sudarso
2	Mayang sari	Jl. Nangka

		Jl. Lintas Mayang Sari
		Jl. Sumber Raya
3	Bagan melibur	Jl. Utama
		Jl. Kondur
4	Mekar sari	Jl. Hang Tuah
		Jl. Riau
5	Sungai anak kamal	Jl. Pelajar
6	Sungai tengah	Jl. Lintas sungai tengah
7	Pelantai	Jl. M Syarif
8	Meranti bunting	Jl. Gelugur sakti
		Jl. Lintas Belitung
9	Tanjung kulim	Jl. Sarana
		Jl. H. Umar
10	Lukit	Jl. KH. Mukti
		Jl. Tuk Derasul
		Jl. Tuk Pasang
		Jl. Sungai Kurau

## KECAMATAN PULAU MERBAU

NO	NAMA KELURAHAN /DESA	NAMA JALAN
1	Renak dungun	Jl. Panglima Kamal Dusun II
		Jl. Kamter Dusun I
2	Tanjung bunga	Jl. Setia Indra
		Jl. Panglima Darussalam
		Pantai Sembilan Dara
3	Baran melintang	Jl. Utama
		Jl. H. Umar
		Jl. H. Dolah
4	Kuala merbau	Jl. Setia pati
		Jl. Pawang Kasim
5	Batang meranti	Jl. Saka Tengah
		Jl. Batang Meranti
6	Centai	Peloncok RT 01 RW 01
		Mengkudu RT 02 RW 02
		Gogok
7	Semukut	Jl. Ibrahim
		Jl. Parit Baru
		Jl. Mempalai
8	Ketapang permai	Jl. Hang Jebat
		Jl. Jend. Sudirman
		Jl. Hang Kasturi
9	Padang kamal	Jl. Kyai Abdul Majid
		Jl. Peskul
10	Teluk ketapang	Jl. Hangtuah
		Jl. Sudirman
11	Pangkalan Balai	Jl. Masjid Nurul Hidayah
		Jl. Bunga Melor
		Jl. Pelabuhan Dusun III

## KECAMATAN TEBING TINGGI TIMUR

NO	NAMA KELURAHAN /DESA	NAMA JALAN
1	Lukun	Jl. Utama dusun mawar
		Jl. Utama dusun melati
		Jl. Utama dusun anggrek
2	Batin suir	Jl Ampera Dusun Saka III
		Jl. Perkebunan Dusun Parit III
3	Sungai tohor barat	Jl. Usman
		Jl. Toilah

4	Sungai tohor	Jl. Sentosa
		Jl. Abdul Jalil
5	Nipah sendanu	Jl. Pelita Dusun Parit Baru
		Jl. Pelita Dusun Pelita Jaya
6	Sendanu darul ihsan	Jl. Imam Gelau
		Jl. Kerukunan
7	Tanjung sari	Jl. Pelajar
		Jl. Kerukunan
8	Tanjung gadai	Jl. Utama
		Jl. Harapan
		Jl. Yos raya
9	Teluk buntal	Jl. H Ismail Dusun I
		Jl. H Ismail Dusun III
10	Kepau baru	Jl. Utama
		Jl. Pembangunan
		Jl. Ibrahim

## KECAMATAN TASIK PUTRI PUYU

NO	NAMA KELURAHAN /DESA	NAMA JALAN
1	Tanjung padang	Jl. Pelabuhan Tanjung Padang
		Jl. Poros Sungai Labu
		Jl. Pelabuhan Sungai Hiu
2	Putri puyu	Jl. Poros I
		Jl. Poros II
		Jl. Pelabuhan Sukaji
3	Mekar delima	Jl. Mohd Saman I
		Jl. Raja Uda
		Jl. Mohd Saman II
4	Dedap	Jl. Simpang tiga
		Jl. Raja Laut
		Jl. Teratai
5	Kudap	Jl. Dr.Sutomo
		Jl. Simpang empat Pasar
		Jl. Sudirman
6	Selat akar	Jl. Jenderal Ahmad Yani
		Jl. Sidorejo
		Jl. Kuala
7	Tanjung pisang	Jl. Sulung
		Jl. Penghijauan I
		Jl. Penghijauan II
8	Bandul	Jl. Jendera Ahmad yani
		Jl. Perawang/simpang empat
		Jl. Poros-Balak
9	Mengkirau	Jl. Pelajar
		Jl. Harapan
		Jl. Yusri
10	Mengkopot	Jl. Usman Daud I
		Jl. Abdul Hamid
		Jl. Usman Daud II

## KECAMATAN RANGSANG

NO	NAMA KELURAHAN /DESA	NAMA JALAN
1	Tanjung samak	Jl. A. Yani
		Jl. Sudirman
		Jl. Sulaiman
2	Topang	Jl. Parit jawa RT 02 RW 02
		Jl. Kyai Ahmad RT 01 RW 11
		Jl. Utama RT 03 RW 07

3	Tanjung bakau	Jl. Diponegoro RT 01 RW 01 Jl. Diponegoro RT 01 RW 03 Jl. Sidomulyo RT 03 RW 01
4	Tanjung medang	Jl. Poros RT 01 RW 03 Jl. Poros RT 01 RW 02 Jl. Poros RT 01 RW 05
5	Teluk samak	Jl. Sultan syarif kasim RT 01 RW 01 Jl. Sultan syarif kasim RT 02 RW 02 Jl. Sultan syarif kasim RT 01 RW 06
6	Citra damai	Jl. A yani RT 01 RW 01 Jl. Imam Bonjol RT 01 RW 05 Jl. A.Yani RT 02 RW 03
7	Penyagun	Jl. Ahmad Jl. Takwa Jl. Sialang Pulai
8	Sungai gayung kiri	Jl. Poros Dusun III Jl. Utama Dusun II Jl. Utama Dusun III
9	Dwi tunggal	Jl. Sudirman RT 02 RW 01 Jl. Sudirman RT 01 RW 04 Jl. Pembangunan II RT 02 RW 02
10	Tebun	Jl. H. Muhammad Jl. Simpang Indah Jl. Imam Ismail
11	Gemalasari	Jl. Suka Ramai Dusun Pendapat Jl. Poros Dusun Parit Budi Jl. Pros Dusun Purwoasri
12	Repan	Jl. M. Hasan Dusun Perjuangan Jl. M. Naim Dusun Harapan Jl.M. Hasan Dusun Sepakat
13	Wonosari	Jl. Utama Jl. Bandarsyah Jl. Pembangunan
14	Tanjung gemuk	Jl. Rezeki RT 01 RW 01 Jl. Pugar Alam RT 01 RW 03 Jl. Apollo RT 01 RW 05

Ditetapkan di Selatpanjang  
pada tanggal 26 September 2018

KETUA KOMISI PEMILIHAN UMUM  
KABUPATEN KEPULAUAN MERANTI,

