



**KOMISI PEMILIHAN UMUM  
PROVINSI SUMATERA BARAT**

**KEPUTUSAN KOMISI PEMILIHAN UMUM PROVINSI SUMATERA BARAT  
NOMOR 48 TAHUN 2024  
TENTANG  
LOKASI PEMASANGAN ALAT PERAGA KAMPANYE PEMILIHAN GUBERNUR  
DAN WAKIL GUBERNUR SUMATERA BARAT TAHUN 2024**

**KETUA KOMISI PEMILIHAN UMUM PROVINSI SUMATERA BARAT,**

**Menimbang** : bahwa untuk melaksanakan ketentuan Pasal 28 ayat (2) huruf a Peraturan Komisi Pemilihan Umum Nomor 13 Tahun 2024 tentang Kampanye Pemilihan Gubernur dan Wakil Gubernur, Bupati dan Wakil Bupati, Serta Walikota dan Wakil Walikota, perlu menetapkan Keputusan Komisi Pemilihan Umum Provinsi Sumatera Barat tentang Lokasi Pemasangan Alat Peraga Kampanye Pemilihan Gubernur dan Wakil Gubernur Sumatera Barat Tahun 2024;

**Mengingat** : 1. Undang-Undang Nomor 1 Tahun 2015 tentang Penetapan Peraturan Pemerintah Pengganti Undang-Undang Nomor 1 Tahun 2014 tentang Pemilihan Gubernur, Bupati, dan Walikota Menjadi Undang-Undang (Lembaran Negara Republik Indonesia Tahun 2015 Nomor 23, Tambahan Lembaran Negara Republik Indonesia Nomor 5656), sebagaimana telah beberapa kali diubah terakhir dengan Undang-Undang Nomor 6 Tahun 2020 tentang Penetapan Peraturan Pemerintah Pengganti Undang-Undang Nomor 2 Tahun 2020 tentang Perubahan Ketiga atas Undang-Undang Nomor 1 Tahun 2015 tentang Penetapan Peraturan Pemerintah Pengganti Undang-Undang Nomor 1 Tahun 2014 tentang Pemilihan Gubernur, Bupati, dan Walikota Menjadi Undang-Undang Menjadi Undang-Undang (Lembaran Negara Republik Indonesia Tahun 2020 Nomor 193, Tambahan Lembaran Negara Republik Indonesia Nomor 6547);

2. Peraturan Komisi Pemilihan Umum Nomor 2 Tahun 2024 tentang Tahapan dan Jadwal Pemilihan Gubernur dan Wakil Gubernur, Bupati dan Wakil Bupati, Serta Walikota dan Wakil Walikota Tahun 2024 (Berita Negara Republik Indonesia Tahun 2024 Nomor 60);

3. Peraturan Komisi Pemilihan Umum Nomor 13 Tahun 2024 tentang Kampanye Pemilihan Gubernur dan Wakil Gubernur, Bupati dan Wakil Bupati, Serta Walikota dan Wakil Walikota (Berita Negara Republik Indonesia Tahun 2024 Nomor 568);



MEMUTUSKAN:

- Menetapkan : KEPUTUSAN KOMISI PEMILIHAN UMUM PROVINSI SUMATERA BARAT TENTANG LOKASI PEMASANGAN ALAT PERAGA KAMPANYE PEMILIHAN GUBERNUR DAN WAKIL GUBERNUR SUMATERA BARAT TAHUN 2024.
- KESATU : Menetapkan Lokasi Pemasangan Alat Peraga Kampanye Pemilihan Gubernur dan Wakil Gubernur Sumatera Barat Tahun 2024 sebagaimana yang ditetapkan oleh Komisi Pemilihan Umum Kabupaten/Kota se-Sumatera Barat yang tercantum dalam Lampiran Keputusan yang merupakan bagian tidak terpisahkan dari Keputusan ini.
- KEDUA : Lokasi pemasangan alat peraga kampanye sebagaimana dimaksud pada Diktum KESATU adalah seluruh wilayah di Sumatera Barat, sepanjang tidak dilarang dalam Peraturan Komisi Pemilihan Umum Nomor 13 Tahun 2024 tentang Kampanye Pemilihan Gubernur dan Wakil Gubernur, Bupati dan Wakil Bupati, Serta Walikota dan Wakil Walikota dan ketentuan peraturan perundang-undangan.
- KETIGA : Pemasangan alat peraga kampanye sebagaimana dimaksud pada Diktum KESATU dilaksanakan dengan mempertimbangkan etika, estetika, kebersihan, dan keindahan kota atau kawasan setempat sesuai dengan peraturan perundang-undangan.
- KEEMPAT : Pemasangan alat peraga kampanye di tempat milik perseorangan atau badan swasta harus mendapatkan izin tertulis dari pemilik tempat dengan memperhatikan ketentuan peraturan perundang-undangan.
- KELIMA : Alat peraga kampanye harus sudah dibersihkan paling lambat 3 (tiga) hari sebelum hari pemungutan suara dan dilakukan oleh Komisi Pemilihan Umum Provinsi dan Komisi Pemilihan Umum Kabupaten/Kota dengan berkoordinasi dengan:
- Pasangan Calon Gubernur dan Wakil Gubernur Sumatera Barat;
  - Partai Politik Peserta Pemilu atau Gabungan Partai Politik Peserta Pemilu;
  - Bawaslu Provinsi Sumatera Barat; dan
  - Pemerintah Daerah Provinsi Sumatera Barat.
- KEENAM : Keputusan ini mulai berlaku pada tanggal ditetapkan.

Ditetapkan di Padang  
pada tanggal 24 September 2024

KETUA KOMISI PEMILIHAN UMUM  
PROVINSI SUMATERA BARAT


ttd.

SURYA EFITRIMEN

Salinan sesuai dengan aslinya

SEKRETARIAT KOMISI PEMILIHAN UMUM  
PROVINSI SUMATERA BARAT

Kepala Bagian Teknis Penyelenggaraan Pemilu dan Hukum



Sutrisno



LAMPIRAN  
KEPUTUSAN KOMISI PEMILIHAN UMUM  
PROVINSI SUMATERA BARAT  
NOMOR 48 TAHUN 2024  
TENTANG  
LOKASI PEMASANGAN ALAT PERAGA  
KAMPANYE PEMILIHAN GUBERNUR  
DAN WAKIL GUBERNUR SUMATERA  
BARAT TAHUN 2024

DAFTAR LOKASI PEMASANGAN ALAT PERAGA KAMPANYE PEMILIHAN  
GUBERNUR DAN WAKIL GUBERNUR SUMATERA BARAT TAHUN 2024

1. Kabupaten Pesisir Selatan berdasarkan Keputusan KPU Kabupaten Pesisir Selatan Nomor 1570 Tahun 2024 tentang Penetapan Lokasi Pemanganan Alat Peraga Kampanye Bupati dan Wakil Bupati Pesisir Selatan Pada Pemilihan Serentak Nasional Tahun 2024.
2. Kabupaten Solok berdasarkan Keputusan KPU Kabupaten Solok Nomor 620 Tahun 2024 tentang Penetapan Lokasi Pemasangan Alat Peraga Kampanye Untuk Pemilihan Bupati dan Wakil Bupati Solok Tahun 2024.
3. Kabupaten Sijunjung berdasarkan Keputusan KPU Kabupaten Sijunjung Nomor 669 Tahun 2024 tentang Penetapan lokasi Pemasangan Alat Peraga Kampanye Peserta Pemilihan Bupati dan Wakil Bupati Sijunjung Tahun 2024.
4. Kabupaten Tanah Datar berdasarkan Keputusan KPU Kabupaten Tanah Datar Nomor 489 Tahun 2024 tentang Penetapan Zona Pemasangan Alat Peraga Kampanye Pemilihan Bupati dan Wakil Bupati Tanah Datar Di Kabupaten Tanah Datar Tahun 2024.
5. Kabupaten Padang Pariaman berdasarkan Keputusan KPU Kabupaten Padang Pariaman Nomor 1036 Tahun 2024 tentang Penetapan Lokasi Pemasangan Alat Peraga Kampanye Pemilihan Bupati dan Wakil Bupati Padang Pariaman Tahun 2024.
6. Kabupaten Agam berdasarkan Keputusan KPU Kabupaten Agam Nomor 1087 Tahun 2024 tentang Penetapan Lokasi Pemasangan Alat Peraga Kampanye Untuk Pemilihan Bupati dan Wakil Bupati Agam Tahun 2024.
7. Kabupaten Lima Puluh Kota berdasarkan Keputusan KPU Kabupaten Lima Puluh Kota Nomor 712 Tahun 2024 tentang Penetapan Lokasi Pemasangan Alat Peraga Kampanye Pemilihan Bupati dan Wakil Bupati Lima Puluh Kota Tahun 2024.
8. Kabupaten Pasaman berdasarkan Keputusan KPU Kabupaten Pasaman Nomor 605 Tahun 2024 tentang Lokasi Pemasangan Alat Peraga Kampanye Pemilihan Bupati dan Wakil Bupati Pasaman Tahun 2024.
9. Kabupaten Kepulauan Mentawai berdasarkan Keputusan KPU Kabupaten Kepulauan Mentawai Nomor 268 Tahun 2024 tentang Lokasi Pemasangan Alat Peraga Kampanye dan Rapat Umum Dalam Pemilihan Serentak Tahun 2024.
10. Kabupaten Dharmasraya berdasarkan Keputusan KPU Kabupaten Dharmasraya Nomor 618 Tahun 2024 tentang Lokasi Pemasangan Alat Peraga Kampanye Pemilihan Bupati dan Wakil Bupati Dharmasraya Tahun 2024.
11. Kabupaten Solok Selatan berdasarkan Keputusan KPU Kabupaten Solok Selatan Nomor 633 Tahun 2024 tentang Penetapan Lokasi Pemasangan



Alat Peraga Kampanye Pada Pemilihan Bupati dan Wakil Bupati Solok Selatan Tahun 2024.

12. Kabupaten Pasaman Barat berdasarkan Keputusan KPU Kabupaten Pasaman Barat Nomor 993 Tahun 2024 tentang Penetapan Lokasi Alat Peraga Kampanye Untuk Pemilihan Bupati dan Wakil Bupati Pasaman Barat Tahun 2024 Di Pasaman Barat.
13. Kota Padang berdasarkan Keputusan KPU Kota Padang Nomor 1228 Tahun 2024 tentang Penetapan Lokasi Alat Peraga Kampanye Dalam Pemilihan Walikota dan Wakil Walikota Padang Tahun 2024.
14. Kota Solok berdasarkan Keputusan KPU Kota Solok Nomor 195 Tahun 2024 tentang Penetapan Lokasi Alat Peraga Kampanye Pada Pemilihan Walikota dan Wakil Walikota Solok Tahun 2024.
15. Kota Sawahlunto berdasarkan Keputusan KPU Kota Sawahlunto Nomor 429 Tahun 2024 tentang Penetapan Lokasi Alat Peraga Kampanye Pemilihan Wali Kota dan Wakil Wali Kota Sawahlunto Tahun 2024 Di Kota Sawahlunto.
16. Kota Padang Panjang berdasarkan Keputusan KPU Kota Padang Panjang Nomor 182 Tahun 2024 tentang Penetapan Lokasi Alat Peraga Kampanye Pemilihan Gubernur dan Wakil Gubernur Sumatera Barat Serta Walikota dan Wakil Walikota Padang Panjang Tahun 2024.
17. Kota Bukittinggi berdasarkan Keputusan KPU Kota Bukittinggi Nomor 309 Tahun 2024 tentang Lokasi Pemasangan Alat Peraga Kampanye Pemilihan Walikota dan Wakil Walikota Bukittinggi Tahun 2024.
18. Kota Payakumbuh berdasarkan Keputusan KPU Kota Payakumbuh Nomor 461 Tahun 2024 tentang Lokasi Alat Peraga Kampanye Pada Pemilihan Serentak Nasional Tahun 2024.
19. Kota Pariaman berdasarkan Keputusan KPU Kota Pariaman Nomor 486 Tahun 2024 tentang Lokasi Alat Peraga Kampanye Untuk Pemilihan Walikota dan Wakil Walikota Pariaman Tahun 2024.

KETUA KOMISI PEMILIHAN UMUM  
PROVINSI SUMATERA BARAT

ttd.


SURYA EFITRIMEN

Salinan sesuai dengan aslinya

SEKRETARIAT KOMISI PEMILIHAN UMUM

PROVINSI SUMATERA BARAT

Kepala Bagian Teknis Penyelenggaraan Pemilu dan Hukum



Sutrisno





**KOMISI PEMILIHAN UMUM  
KABUPATEN PESISIR SELATAN**

**KEPUTUSAN KOMISI PEMILIHAN UMUM  
KABUPATEN PESISIR SELATAN  
NOMOR 1570 TAHUN 2024  
TENTANG  
PENETAPAN LOKASI PEMASANGAN ALAT PERAGA KAMPANYE  
BUPATI DAN WAKIL BUPATI PESISIR SELATAN  
PADA PEMILIHAN SERENTAK NASIONAL TAHUN 2024**

**KETUA KOMISI PEMILIHAN UMUM KABUPATEN PESISIR SELATAN,**

- Menimbang** : bahwa untuk melaksanakan ketentuan Pasal 28 Ayat (2) Peraturan Komisi Pemilihan Umum Nomor 13 Tahun 2024 tentang Kampanye Pemilihan Gubernur Dan Wakil Gubernur, Bupati Dan Wakil Bupati, Serta Walikota Dan Wakil Walikota, perlu menetapkan Keputusan Komisi Pemilihan Umum Kabupaten Pesisir Selatan tentang Penetapan Lokasi Pemasangan Alat Peraga Kampanye Bupati Dan Wakil Bupati Pesisir Selatan Pada Pemilihan Serentak Nasional Tahun 2024;
- Mengingat** : 1. Undang-Undang Nomor 1 Tahun 2015 tentang Penetapan Peraturan Pemerintah Pengganti Undang-Undang Nomor 1 Tahun 2014 tentang Pemilihan Gubernur, Bupati dan Walikota menjadi Undang-Undang (Lembaran Negara Republik Indonesia Tahun 2015 Nomor 23, Tambahan Lembaran Negara Republik Indonesia Nomor 5656) sebagaimana telah beberapa kali diubah, terakhir dengan Undang-Undang Nomor 6 Tahun 2020 tentang Penetapan Peraturan Pemerintah Pengganti Undang-Undang Nomor 2 Tahun 2020 Tentang Perubahan Ketiga Atas Undang-Undang Nomor 1 Tahun 2015 Tentang Penetapan Peraturan Pemerintah Pengganti Undang-Undang Nomor 1 Tahun 2014 Tentang Pemilihan Gubernur, Bupati, Dan Walikota Menjadi Undang-Undang (Lembaran Negara Republik Indonesia Tahun 2020 Nomor 128, Tambahan Lembaran Negara Republik Indonesia Nomor 6512);
2. Peraturan Komisi Pemilihan Umum Nomor 8 Tahun 2019 tentang Tata Kerja Komisi Pemilihan Umum, Komisi Pemilihan Umum Provinsi dan Komisi Pemilihan Umum Kabupaten/Kota (Berita Negara Republik Indonesia Tahun 2019 Nomor 320) sebagaimana telah beberapa kali diubah, terakhir dengan Peraturan Komisi Pemilihan Umum Nomor 12 Tahun 2023 tentang Perubahan Kelima atas Peraturan Komisi Pemilihan Umum Nomor 8 Tahun



- 2019 tentang Tata Kerja Komisi Pemilihan Umum, Komisi Pemilihan Umum Provinsi, dan Komisi Pemilihan Umum Kabupaten/Kota (Berita Negara Republik Indonesia Tahun 2023 Nomor 377);
3. Peraturan Komisi Pemilihan Umum Nomor 2 Tahun 2024 tentang Tahapan dan Jadwal Pemilihan Gubernur dan Wakil Gubernur, Bupati dan Wakil Bupati, Serta Walikota dan Wakil Walikota Tahun 2024 (Berita Negara Republik Indonesia Tahun 2024 Nomor 60);
  4. Peraturan Komisi Pemilihan Umum Nomor 13 Tahun 2024 tentang Kampanye Pemilihan Gubernur Dan Wakil Gubernur, Bupati Dan Wakil Bupati, Serta Walikota Dan Wakil Walikota (Berita Negara Republik Indonesia Tahun 2024 Nomor 568);

MEMUTUSKAN:

- Menetapkan : KEPUTUSAN KOMISI PEMILIHAN UMUM KABUPATEN PESISIR SELATAN TENTANG TENTANG PENETAPAN LOKASI PEMASANGAN ALAT PERAGA KAMPANYE BUPATI DAN WAKIL BUPATI PESISIR SELATAN PADA PEMILIHAN SERENTAK NASIONAL TAHUN 2024.
- KESATU : Menetapkan Lokasi Pemasangan Alat Peraga Kampanye Bupati Dan Wakil Bupati Pesisir Selatan Pada Pemilihan Serentak Nasional Tahun 2024.
- KEDUA : Penetapan Lokasi Pemasangan Alat Peraga Kampanye sebagaimana dimaksud pada Diktum KESATU dilakukan setelah berkoordinasi dengan Pemerintah Daerah Kabupaten Pesisir Selatan.
- KETIGA : Keputusan ini mulai berlaku pada tanggal ditetapkan.

Ditetapkan di Painan

pada tanggal 24 September 2024

KETUA KOMISI PEMILIHAN UMUM  
KABUPATEN PESISIR SELATAN,

ttd,

ASWANDI

Salinan sesuai dengan aslinya  
SEKRETARIAT KOMISI PEMILIHAN UMUM  
KABUPATEN PESISIR SELATAN

Kepala Sub Bagian Teknis Penyelenggaraan  
Pemilu dan Hukum



VINTO ASKARI



LAMPIRAN  
KEPUTUSAN KOMISI PEMILIHAN UMUM  
KABUPATEN PESISIR SELATAN  
NOMOR 1570 TAHUN 2024  
TENTANG  
PENETAPAN LOKASI PEMASANGAN ALAT  
PERAGA KAMPANYE BUPATI DAN WAKIL BUPATI  
PESISIR SELATAN PADA PEMILIHAN SERENTAK  
NASIONAL TAHUN 2024

LOKASI PEMASANGAN ALAT PERAGA KAMPANYE  
BUPATI DAN WAKIL BUPATI PESISIR SELATAN  
PADA PEMILIHAN SERENTAK NASIONAL TAHUN 2024

NOMOR	KECAMATAN	NAGARI	ZONA PEMASANGAN APK
1	PANCUNG SOAL	INDERAPURA	Depan Café Bintang Kampung Hilalang
			Samping Rumah Nuriati Kampung Berok
			Depan Rumah Pia Kampung Panambam
		MUARO SAKAI INDERAPURA	Sebelah rumah nosi aguswandi
			Simpang SMPN 2 pancung soal
			Sebelah rumah David kampung tanjung medan
		TIGA SEPAKAT INDERAPURA	Perbatasan Nagari simpang Lama dan Tiga Sepakat
			Tanah kosong Depan bengkel Iwan motor kampung geti hilir nagari tiga sepakat
			Di pinggir jalan didepan kedai teh Talua tapai Ita kampung geti mudik
		INDERAPURA BARAT	Lapangan bola kaki kampung tanjung batang kapas
			Didekat pemakaman suku Sikumbang samping pos ronda
			Tanah kosong milik pak Fahmi di kampung Pasar gedang
		KUDO-KUDO INDERAPURA	Lapangan Bola kaki Nagari Kudo-kudo Inderapura
			Depan RM. Haski kudo-kudo Inderapura
			Simpang IV TPU Bukit tahl mas
		INDERAPURA SELATAN	Disamping kadai siboy sungai gemuruh
			Disamping ruko tandan sungai gemuruh
			Depan heller (rice Milling ) kohol, sungai kuyung
		SIMPANG LAMA INDERAPURA	JEMBATAN SERONG ( SEBELUM PERBATASAN TIGA SEPAKAT)
			TANAH YAN (KEBUN KELAPA) SEBELUM SMA N 1 PANCUNG SOAL
			LAPANGAN VOLI RAWANG GEMULAU
		TIGO SUNGAI INDERAPURA	Di Aceh Minang dekat tanah rafli
			Di dekat simpang kampung dalam
			Disamping rumah pak isbandi Rimbo panjang
		TLUK AMPLU INDERAPURA	Depan halte dekat perbatasan dengan Nagari Muaro sakai
			Lapangan Voly kmpng air terjun
			Pasar Tluk Amplu Inderapura
		INDERAPURA TENGAH	Simpang Kantor Wali Nagari Inderapura Tengah
			Kampung Cluang, sebelum SDN 02 Pancung Soal



NOMOR	KECAMATAN	NAGARI	ZONA PEMASANGAN APK
			Jln. Kampung Pasar Melintang
2	RANAH PESISIR	PELANGAI	Jalan Raya Tikungan STAI Balaiselasa
			Jalan Raya Tanah Kosong Lesung Air
			Simpang Tiga Air Batu
		SUNGAI TUNU	Jalan pesawangan simpang kayu Jao
			Jalan pesawangan simpang SDN 16 Pasar sungai tunu
			Jalan persimpangan ambai dekat PUSTU (Ampalu)
		SUNGAI TUNU UTARA	Jalan Depan simpang SDN 29 KOTO panjang
			jalan pesawangan KOTO gadang (dekat simpang kantor wali nagari lama)
			depan simpang mda bahrul ulum
		SUNGAI TUNU BARAT	simpang 3 muara pandan
			simpang 4 lapangan bola koto baru
			simpang 4 padang sirih
		NYIUR MELAMBAI PELANGAI	Simpang 3 Air Tambang
			Simpang Rumah Makan kembar
			Simpang Rambahan 1 sd 18 sumedang
		SUNGAI LIKU PELANGAI	depan heler nuar , simpang sungai liku
			samping kantor wali,sungai liku tengah
			simpang kurao , sungai liku atas
		KOTO VIII PELANGAI	jalan raya tarandam depan SMK 1 ranah pesisir
			jl. raya dari kampung Melayu sampai tengah Padang (dekat SPBU)
			jl. raya tempat tubaru dari rumah kasrul sampai rumah dokter gigi
		PELANGAI GADANG	Simpang 3 limau Sundai
			Simpang 3 Bintungan
			Simpang 3 Lubuak namo sampai jln tanjung masjid
		PELANGAI KACIAK	Pertasop Kelok Cang Gadang
			Simpang Lubuak Cubadak
			Lubuak Cubadak
		PASIA PELANGAI	Simpang Labuhan
			Bandar Baru Padang Laban
			Lapangan sepakbola Padang Laban
3	LENGAYANG	KAMBANG	simpang kampung talang tan saidi
			simpang nyiur gading
			simpang kampung sumbaru limau manis kulam
		LAKITAN	simpang pacuan sampai pasar lakitan
			simpang tiga gurun panjang
			simpang tiga daratan marantih
		KAMBANG UTARA	simpang kios padang panjang 2
			lapangan voli padang panjang 1
			pasar senin lubuk sarik
		KAMBANG TIMUR	Perbatasan Kampung Kapau dengan Kampung Koto Kandis
			Tugu Piti Kampung Koto Pulaui
			Simpang Padang Lalang Sampai Simpang 4 Kadai Fotocopy Yeni Kampung Tampunik
		KAMBANG BARAT	Simpang Padang Rubiah



NOMOR	KECAMATAN	NAGARI	ZONA PEMASANGAN APK
			Simpang Panting Juar
			Simpang Tebing Tinggi
		LAKITAN UTARA	simpang solok padi-padi
			simpang 4 padang mandiingin
			simpang barangan padang cupak
		LAKITAN SELATAN	simpang pasir koto raya dari rumah siul sampai rumah buyung suarni
			simpang BRD kampung seberang tarok dari rumah indra rianto putra sampai pos pemuda seberang tarok
			simpang 4 kampung lubuk begalung dari masjid nurul iman sampai rumah iyus
		LAKITAN TIMUR	simpang kampungkilangan koto rawang
			simpang rawang sikabu
			simpang empat kabun
		LAKITAN TENGAH	simpang 3 pulai
			simpang 3 koto lamo
			simpang 3 air kalam
4	BATANG KAPAS	IV KOTO HILIE	Sepanjang jalan Singkuang -rumah abu kamil, jembatan kopi aceh-simpang Induriang
			Sepanjang jalan Ujuang Bukik sampai simpang Tabek
			Sepanjang Jalan Kuburan cino sampai Simpang lapangan bola kampung aur
		IV KOTO MUDIEK	Sepanjang jalan dekat Jembatan / Lapangan Bola Lubuk Nyiur
			Sepanjang jalan Pasar Pagi Surau Pasir
			Sepanjang jalan Parak Karambie Lubuk Bangka
		TALUAK	Sepanjang jalan Ujung Batu
			Tanah Kosong Edi Panseno Pasar Taluk
			Sepanjang Jalan Limpaso
		KOTO NAN DUO IV KOTO HILIE	Sepanjang jalan Anakan
			Sepanjang Jalan Teluk Kasai
			Sepanjang Jalan Sapan
		KOTO NAN TIGO IV KOTO HILIE	Sepanjang Jalan Sawah Lawe
			Sepanjang jalan Heler Gadiu limau manis
			Sepanjang jalan Sawah Lawe Tanah Kare
		TERATAK TEMPATIH IV KOTO MUDIEK	Sepanjang jalan dari Rumah Si nil sampai rumah yarni
			Sepanjang jalan dari Gapura sampai Jembatan Mulinang
			Lapangan Volly Teratak Tempatih
		TUIK IV KOTO MUDIEK	Tanah kosong Pasar Pagi Tuik
			Tanah Kosong depan rumah Tati Kampung Baru
			Lapangan Bola Kaki Koto Gunung
		SUNGAI NYALO IV KOTO MUDIEK	Tanah Kosong milik Toni di Taman Jaya
			Sepanjang jalan Pasar Pagi Sungai Nyalo
			Simpang Jembatan Sungai Nyalo
		TALUK TIGO SAKATO	simpang Tiga Jalan Ke Koto Panjang
			Simpang Tiga Arah ke Tanjung Durian
			Tanah Kosong sebelah Rumah Pak Basir Koto Panjang



NOMOR	KECAMATAN	NAGARI	ZONA PEMASANGAN APK
5	IV JURAI	PAINAN	Belakang GOR H. Ilyas Yacub
			Bukit Putus Painan
			Jl Darwis Painan
		TAMBANG	Sepanjang Jalan utama kampung Tambang
			Sepanjang Jalan utama kampung mesin gergaji
			Dari Jembatan Gantung sampai Pos Kamling Sariak Kampung Mesin Gergaji
		SALIDO	Los Pasar Salido
			Lapangan Buayan Kaliang Simpang Laban
			Simpang Berok (tanah kosong tampek emen jual ayam potong)
		LUMPO	Simpang KPN Lumpo
			Simpang Posko Lumpo
			Simpang Rumah Dona
		BUNGA PASANG SALIDO	simpang bunga pasang, sebelah kedai nanda
			simpang bengkel cahnia dekat pos pemuda ( sepanjang jalan)
			lapangan volly simpang Ampek bunga pasang
		SAGO SALIDO	Sepanjang Jalan Sudirman Depan rumah pak boi
			KP Sianik
			Pasar Sago
		SALIDO SARI BULAN	Putaran Mobil Masin
			Simpang Masjid Darussalam
			Depan bengkel Geri
		KOTO RAWANG	bekas Sekolah Dasar Impres Koto Rawang
			bengkolan batuang
			simpang PAUD aisyah sungai salak
		LIMAU GADANG LUMPO	Sepanjang perbatasan jalan utama nagari batukunik dengan nagari limau gadang lumpo sampai ke warung pak udo
			Sepanjang jalan Kp. Alai dengan Ladang tinggi sampai jembatan pendakian Kp. Ladang tinggi
			Batas Jalan rumah warga (tenti) Sampai Intake PDAM nagari limau gadang lumpo
		BATU KUNIK LUMPO	Disamping posko pemuda kampung batu kunik
			RMU wahyu (heller pak sawir) kampung bukit gadang
			Sepanjang jalan batu balinggi kampung bukit gadang
		TARATAK TANGAH LUMPO	sepanjang jalan perbatasan nagari Taratak tengah lumpo dengan nagari Lumpo sampai jembatan sungai tigo
			sepanjang jalan dari posko sampai mesjid Nurul Huda Taratak tengah
			sepanjang jalan dari simpang tigo ajinomoto sampai pasia laweh
		AMPUAN LUMPO	Sepanjang jalan dari pasar lumpo sampai depan rumah pak soka
			sepanjang jalan dari rumah Afrizal (Ucok) sampai depan batas bukit kaciak
			Sepanjang jalan kampung Rimbo Laweh
		AMPANG TAREH LUMPO	Sepanjang jalan Depan rumah Bapak Malis Barangan sampai menjelang mushalla jabal qudus
			Sepanjang jalan setelah mesjid A'la hingga simpang kantor wali nagari Ampang Tareh Lumpo



NOMOR	KECAMATAN	NAGARI	ZONA PEMASANGAN APK
			Sepanjang jalan depan rumah pak Sabri hingga perbatasan nagari Ampang Tareh dengan Lumpo
		BALAI SINAYAN LUMPO	Simpang Tiga Balai Sinayan (Tepi Sawah), Kamp. Jua Banyak
			Sepanjang Jalan Languang-Proyek, Kamp. Balai Sinayan
			Sepanjang Jalan Batas Kampung s.d Simpang Languang
		SUNGAI GAYO LUMPO	sepanjang jalan kp, rumah gadang sungai gayo
			sepanjang jalan dilingkungan kantor wali nagari sungai Gayo lumpo
			sepanjang jalan kp, koto sungai gayo lumpo
		SUNGAI SARIAK LUMPO	Sepanjang sawah Sri dawahyu Ningsih sungai sariak
			Rumah penduduk sukimin sungai sariak
			sepanjang sawah Rika sungai sariak lumpo
		BUKIK KACIAK LUMPO	Simpang Tiga Jalan Ambacang Badak
			Simpang Tiga Mesjid Mujahidin Bukik Kaciak
			Simpang Tiga Jalan Koto Ranggo menuju Sungai Sariak Lumpo
		GUNUNG BUNGKUAK LUMPO	Lapangan volley
			Simpang tiga sikabu
			Jalan rawang
		PAINAN SELATAN PAINAN	Simpang Ajinomoto
			Pincuran Boga
			Sepanjang jalan Kampung Sungai Nipah
		PAINAN TIMUR PAINAN	Simpang 3 Tarok Painan Timur
			Depan Kantor Wali Painan Timur Painan
			Simpang 3 Perumnas Painan Timur
6	BAYANG	KOTO BERAPAK	Simpang SMAN 1 Bayang
			Simpang Super
			Los Pasar Lama
		TALAOK	Simpang Talaok di Poskamling Talaok
			Sepanjang Jalan Talaok dalam sampai perbatasan Aur Begalung
			Pos Pemuda Kampung Lubuk Pasing
		PASAR BARU	Sepanjang Jalan dekat Hotel Gizzella
			Simpang tiga Apotek DNA-Toko Nas Jaya
			Sepanjang Jalan Lubuk Kumpai-Luhung
		GURUN PANJANG	sepanjang jalan dari simpang 4 gurun panjang sampai kantor wali gurun panjang
			sepanjang jalan dari TK Nurul wathan sampai kadai pupuk farid.
			sepanjang jalan dari simpang polindes lereng bukit sampai SD 40
		API-API PASAR BARU	bengkolan jembatan muara api api pasar baru
			sepanjang jlan bengkolan los ikan pasar api api
			depan perabot Giska kampung kenanga api api
		TANJUNG DURIAN PASAR BARU	Perbatasan nagari tanjung durian dengan asam kamba dekat posko
			jalan menuju sumu gadang depan sawah mulia
			antara ampera camay dan warung nasi goreng bunda labuh



NOMOR	KECAMATAN	NAGARI	ZONA PEMASANGAN APK
		ASAM KAMBA PASAR BARU	Simpang Ambacang Kamba
			Simpang Koto Kabun atau Wali Nagari Asam Kamba
			Simpang Tokoh Limau Asam
		SAWAH LAWEH PASAR BARU	simpang gurun laweh
			simpang SD koto jua dalam
			simpang ambacang luar
		KAPEH PANJI JAYA TALAOK	Pasang di simpang Ganting sampai SD 29
			Simpang jambak
			Perbatasan Jambak apa jaya rumah pak wali
		AUR BEGALUNG TALAOK	Simpang empat kampung lubuk aur
			Sepanjang jalan lubuk begalung, sebelum masjid Baiturrahim
			Simpang tiga gadung, di dekat masjid Nurul Huda gadung
		KAPELGAM KOTO BERAPAK	sepanjang jalan kampuang baru kapelgam sesudah nagari koto berapak
			sekitar simpang 3 kapencong
			sekitar simpang 4 lubuk gambir
		KOTO BARU KOTO BERAPAK	Sepanjang jalan Padang Dama Koto Baru sesudah Nagari Kapelgam
			Sepanjang jalan Simpang Tugu Koto Baru sesudah pemandian Abyan Waterpark
			Sepanjang jalan Simpang Citra Kapalo Koto Koto Baru sampai perbatasan dengan Kecamatan IV Nagari Bayang Utara
		KUBANG KOTO BERAPAK	Pasar Kubang
			Sekitar Lembah Gumanti
			Depan Rumah Nella Amelia Putri
		KAPUJAN KOTO BERAPAK	PMCD Kapujan
			Simpang SDN 11 Kapujan
			Simpang KB Nagari Kapujan
		GURUN PANJANG UTARA	Sepanjang jalan kampung tengah sesudah KUD
			Sepanjang jalan Kampung tengah simpang sesudah masjid baitul mukmin
			Sepanjang jalan teluk bakung simpang bukit tambun tulang
		GURUN PANJANG BARAT	Simpang Tanah Kareh Gadang
			Simpang Kampung Jerong
			Sepanjang jalan Tanah Kareh sampai perbatasan dengan Gurun Panjang
		GURUN PANJANG SELATAN	Sepanjang Jl Karang Pauh sampai selayang Pandang
			Sepanjang Jl sungai putih depan SDN 16 sungai putih
			Simpang Tiga Teluk Nibung
7	KOTO XI TARUSAN	SIGUNTUR	Sepanjang rest area Siguntur sampai Bengkel Ibeh
			Pasar pagi siguntur, Koto
			sepanjang jalan dari Pertashop Siguntur sampai Kelok
		SUNGAI PINANG	Simpang Kampung KB



NOMOR	KECAMATAN	NAGARI	ZONA PEMASANGAN APK
			Simpang Balai Pemuda
			Dekat Lapangan Bola sepanjang Pasar Nagari
		DUKU	Pasar Pagi Duku
			Sepanjang Area KUD
			Simpang Koto luar
		BATU HAMPA	Depan klinik pratama salsa
			Seberang jalan bengkel resmi honda
			depan rumah yulismar ujung sawah laweh
		NANGGALO	Nanggalo dalam depan rumah uni adek
			Simpang tanjung sawah
			Area jalan Dr M zein depan rumah sri ariyanti
		AMPANG PULAI	Sepanjang Jalan Sekitar Kantor Wali Ampang Pulai
			Simpang Kantua Bulek
			PAL Muaro Putuih Jl. Ke Batu Kalang
		KAPUH	sepanjang jalan dekat kantor wali Nagari kapuh sampai cucian bg be
			Sepanjang jalan samping spbu sampai simpang SMA 1 koto XI tarusan
			Sepanjang jalan setelah Jembatan Kapuh sampai batas jalan dengan Api-Api
		BARUNG-BARUNG BALANTAI	Sepanjang jalan talao sampai pasar
			sepanjang jalan pasar sampai simpang SMP
			sepanjang jalan simpang SMA Sampai kayu gadang
		BARUNG-BARUNG BALANTAI SELATAN	Area jalan raya didepan gang kantor wali nagari BBBS
			Area jalan raya ikan larangan lubuk panjang taeh
			Area jalan raya didepan rumah buk imai hingga perbatasan nagari BBBS dan DUKU UTARA
		MANDEH	Simpang empat kampung baru mandeh
			kampung Tengah mandeh
			simpang tiga kampung taratak mandeh
		KAPUAH UTARA	simpang posko sampai pasar pagi sungai talang
			depan kripik lento sampai ubo pacah
			cafe Ranti sampai posko sawah liat
		TARATAK SUNGAI LUNDANG	sepanjang jalan depan sekolah SD 44 43 sampai keatas tanjakan Taratak
			depan rumah Febi atau uncu Nagari sampai rumah Tabuah
			sepanjang Jalan rumah Tabuah sampai Kantor wali Taratak
		SIGUNTUR TUA	dari sesudah masjid tasliatul fuad sampai perbatasan sungan lundang
			dari simpang sarasah sampai jembatan dekat rumah nurbaya
			dari depan rumah uyun sampai perbatasan siguntur
		KAMPUNG BARU KORONG NAN AMPEK	Simpang 3 Sungai Lundang
			Di depan TK Pelita Hati
			Sepanjang jln Desa Baru Dari kantor wali keatas
		DUKU UTARA	sepanjang area lapangan bola kaki duku utara
			sepanjang simpang sebelum kantor wali duku utara
			sepanjang rumah bendi



NOMOR	KECAMATAN	NAGARI	ZONA PEMASANGAN APK
		PULAU KARAM AMPANG PULAI	sepanjang jln ujuang tabiang
			sepanjang jln kelok muaro, depan rumah Uncu amun
			sepanjang jln ra'ateh depan rumah sintya
		JINANG KAMPUNG PANSUR AMPANG PULAI	Sepanjang Jalan Raya Ampang Pulau Mulai dari gerbang Kawasan Mandeh
			Sampai ujung Dusun Pinang berbatasan dengan Nagari Ampang pulau
			Res Area Jembatan Tarusan Kampung Jinang Baru
		CEROCOK ANAU AMPANG PULAI	area jalaan anau di samping rumah makan rumpun nipah
			simpang jln puncak mandeh
			di seberang jalan pasar rakyat tarusan kampung cerocok
		SUNGAI NYALO MUDIAK AIA	Posko Pemuda Mudiak Aia, Samping Gerbang masuk Sungai Nyalo
			Posko Pemuda Sungai Nyalo, di depan rumah kepala kampung
			di Aula Pentas seni Kapo-Kapo, di depan Incim Homestay
		BATU HAMPAR SELATAN	dari Simpang Kampung Sawah sampai kedai jual santan wiwi
			Simpang Koto Tinggi Sampai Heler
			Simpang Lapangan Bola sampai depan kantor Pos
		BARUNG-BARUNG BALANTAI TIMUR	Sebelah Rumah Pak Zainal Mudik Koto Panjang
			Lapangan Takraw Koto Panjang
			Lapangan Voli Jaruai Durian Kadok
		BARUNG-BARUNG BALANTAI TENGAH	sepanjang jalan taratak teleng sampai lubuak larangan (LP)
			dari surau lubuak sampai simpang talawi
			sepanjang jalan dari kadai uda ambo sampai batu janjang
		SETARA NANGGALO	Sepanjang jalan kampung pincuran batu sampai tugu jam gadang
			Sepanjang jln kampung teluk raya sampai posko
			Sepanjang jln kampung sungai tawar
8	SUTERA	TARATAK	Kampung Air Terjun Halaman Rumah Firma Helmi
			Kampung Pasar Taratak Depan Rumah Nursyamleli (Perangkat Nagari) (Lahan Kosong)
		SURANTIH	Di tepi lapangan Gadih basanai
			lapangan dekat jembatan sungai sirah
		AMPING PARAK	Sebelah Rumah makan Batu mandamai ( Alai )
			Dekat Pangkal jembatan Amping Parak (ps. Amping Parak )
		AMPING PARAK TIMUR	Simpang Tigo Tugu Gunung Pauh
			Pinggiran Jalan Pasar Sore Sikabu Munto
		KOTO TARATAK	BSP Lapangan Bola Kaki Koto Taratak
			Di Halaman Kantor Pemuda Nagari Koto Taratak



NOMOR	KECAMATAN	NAGARI	ZONA PEMASANGAN APK
		LANSANO TARATAK	Di halaman Rumah Karim
			DiHalaman Rumah Wetlia
		AUR DURI SURANTIH	Pinggiran Sungai Batang Air Timbulun
			Pingir Jalan Depan Rumah Ketua Pemuda Pasir Nan Panjang (Zulfardi)
		RAWANG GUNUNG MALELO SURANTIH	Simpang Ampek lanpanjang
			Depan Rumah Isal Pinyak
		KOTO NAN TIGO SELATAN SURANTIH	Depan Kuburan Bada Dalam
			Tanah Kosong Depan Eler Epi
		KOTO NAN TIGO UTARA SURANTIH	Pinggir Jalan Samping Toko Pupuk Batang Surantih - Jembatan Pendek
			Pinggir Jalan simpang 3 jl. Caniago
		GANTING MUDIAK SELATAN SURANTIH	Di Depan Warung Jamawal Ampalu
			Samping Warung Iyol Kayu Aro
		GANTING MUDIAK UTARA SURANTIH	Langgai (dari Janus sampai rumah wali Nagari
			Batu Bala (dekat Jembatan)
9	LINGGO SARI BAGANTI	PUNGGASAN	Dari Simpang Pasar Punggasn sampai sebellum mesjid darut taqwa balah rambahan
			Dari Polsek Linggo Sari Baganti sampai bombaru rimbo panjang
			Dari simpang KB sampai batas muara kandis
		AIR HAJI	Dari simpang 3 pasar lama sampai simpang 3 lubuk buaya
			Dari simpang kantor camat sampai batas nagari Air Haji dengan Punggasan
			Dari simpang 3 lubuk buaya sampai batas Nagari Air Haji dengan Nagari Air Haji Tenggara
		PUNGGASAN UTARA	Batas Punggasan Utara dengan Sungai Tunu - Simpang SMPN 2 Linggo Sari Baganti
			Pasar Sore Simpang Lagan - Perbatasan Punggasan Utara dengan Padang XI Punggasan
			Rumah Edi Batu - Perbatasan Punggasan Utara dengan Sungai Tunu Barat
		PUNGGASAN TIMUR	Perbatasan punggasan timur dengan punggasan-simpang tabek balik gununP
			Simpang 4 koto langang- bengkel Reren
			Jembatan koto panjang-simpang tiga rumah nan 4
		PADANG XI PUNGGASAN	1. dari punggasan utara sampai rumah emilia safitri
			2. dari rumah kpla kampung kotoerapak sampai rumah meri/rio
			3. dari rumah enek toke beras sampai rumah siet lontong
		LAGAN MUDIK	Batas nagari Lagan Mudik Dgn Lagan Hilir ( Pasar



NOMOR	KECAMATAN	NAGARI	ZONA PEMASANGAN APK
		PUNGGASAN	Jum'at ) - Ujung kampung Lerng bukit
			Polongan Talao - Ujung Tj Alai
			Polongan Rumah Yosri - Ujung kampung Lagan Kecik Mudik
		LAGAN HILIR PUNGGASAN	Dari batas nagari punggasan utara sampai bengkel Bagas
			Dari Jembatan SDN 04 sampai ke rumah Kasimar
			Dari rumah tika sampai ke batas nagari padang XI punggasan
		AIR HAJI TENGGARA	Dari jembatan putus lubuk buaya sampai simpang grosir upik
			Dari lapangan Takraw Bukit Silapu sampai pos ronda koto gadang
			Dari lapangan bola kaki air sikambing sampai pertashop perbatasan
		PASAR LAMA MUARA AIR HAJI	Simpang pasar minggu
			Poskamling jalan padang laban
			Simpang tiga padang pasir
		PASAR BUKIT AIR HAJI	Dari batas air haji tengah sampai batas nagari sungai Sirah air haji (jalan lintas kumpulan Banang)
			Dari batas air haji tengah sampai batas nagari sungai Sirah air haji (jalan lintas kampung Rawang bakung)
			Dari simpang 4 pasar bukit sampai batas batas sikabu rantau simalenang air haji ( kampung Rawang bakung)
		AIR HAJI BARAT	Dari Simpang Jembatan Air Haji Sampai Simpang Tiga Muara Gadang (Simpang Siadis)
			Dari Simpang Palak Langang Sampai Simpang Kelompok (Poskamling Labuhan Tanjak)
			Dari Poskamling Tanjung Kandis Sampai Batas Muara Gadang
		AIR HAJI TENGAH	dari loket familly raya sampai penginapan puri khazana
			Dari simpang kantor wali sampai simpang heler
			dari simpang kuari sampai jalan cor rumah faisal
		RANTAU SIMALENANG AIR HAJI	Dari batas pasar bukit sampai ujung danau
			Dari alangsungkai sampai koto langang
			Simpang 4 bendungan
		MUARA GADANG AIR HAJI	dari Kelompok 2 A sampai kelompok 1 C
			Dari Simpang Kelompok 4A sampai Lapangan Bola
			Dari Kelompok 6A sampai kelompok 10 A
		SUNGAI SIRAH AIR HAJI	Dari jembatan sungai sirah sampai jembatan Bantaian
			Dari rumah Andi Lina sampai jembatan gajah tantak
			Dekat lapangan Olo Senayan
		MUARA KANDIS PUNGGASAN	Dekat Rumah Eman Kampung Harapan Jaya
			Dekat Rumah Ismed Kampung Kandis
			Dekat Rumah Rolak Kampung Muara Kandis
10	LUNANG	LUNANG	Jalan Lintas Padang Bengkulu Tanah Kosong 100 M sebeleum Toko sawah Elok
			Jalan Lintas Padang Bengkulu Depan Gedung Atsiri Lunang



NOMOR	KECAMATAN	NAGARI	ZONA PEMASANGAN APK
			Jalan Lintas Padang Bengkulu di samping fotocopy do'a Basamo
		LUNANG UTARA	pingir jalan depan kios Nagari Lunang Utara
			Lapangan Bola Kaki Kumbung I Nagari Lunang Utara
			Simpang SD N 13 Lunang
		LUNANG SELATAN	Lahan kosong milik Bapak Suroso (BRI lama) Kampung Tanjung Beringin VI
			Halaman rumah baru Bapak Heri kampung Tanjung Beringin VI
			Lahan kosong milik Bapak Mustofa kampung Tanjung Beringin II
		LUNANG BARAT	Pinggir lahan pertanian Lunang narat
			Pinggir lapangan bola kaki Lunang barat
			lahan rumah bapak jadi, tanjung raya.
		SINDANG LUNANG	Pinggir jalan simpang Blok B Lahan Aida Lisnur Kampung Sindang
			pinggir lapangan volly Blok A Kampung UPT Sindang
			Pinggir jalan lahan M. Burhani Kampung Sungai Lasi
		PONDOK PARIAN LUNANG	Pinggir jalan lahan Pak Hardison (kumbung gedang) samping Ucok dinamo
			Pinggir jalan samping jembatan kantor Wali Nagari Pondok Parian Lunang
			Pinggir jalan samping rumah Gusria Leni/yel (Bukit Tapus)
		LUNANG TENGAH	jalan lintas padang bengkulu, sebelah lapangan bola voly sungai gedang milik pak indra
			jalan lintas padang bengkulu depan kantor wali nagari Lunang Tengah
			jalan lintas padang bengkulu tanah kosong milik warga sebelah sate linggo
		LUNANG SATU	Halaman Kantor Wali Baru Nagari Lunang satu, Sebelah Makam, Kampung Tegal sari
			Pinggir Jalan Raya Mulai Depan SMAN 1 Lunang Hingga Pasar Pagi
			Pinggir Jalan Raya Mulai Dari Rumah Pak Al Hingga Pasar pagi, Kampung Pasar Pagi
		LUNANG DUA	Pinggir lapangan bola lunang dua
			Lahan Kosong Milik Bapak Kamal
			Lahan Kosong Pojok Sekolah MAS Lunang Dua
		LUNANG TIGA	pinggir jalan lahan pak hardison kumbung gedang (lahan samping Ucok dinamo)
			pinggir jalan lahan di samping jembatan kantor wali nagari Pondok Parian Lunang
			Pinggir jalan samping rumah gusria Leni/yel (bukit tapus)
11	BASA AMPEK BALAI TAPAN	TAPAN	simpang serdang dekat poskamling
			tanah kosong dekat jembatan songsang.
			Samping rumah edison
		PASAR TAPAN	lahan kosong depan minimarket Pance
			lahan kosong samping rumah Fannia Geni
			lahan kosong depan rumah kamal
		BATANG ARAH TAPAN	Di halaman Rumah Masyarakat An. Makwo Mera Pasar 60 Tapan
			Halaman Heler Bapak (Alm) Ahmad Firman Pasar 60 Tapan
			Di simpang Musholla Nurul Hasanah Penggantingan
		AMPANG TULAK	lahan pak muklis sebelah lapangan bola voli air



NOMOR	KECAMATAN	NAGARI	ZONA PEMASANGAN APK
		TAPAN	batu
			lahan kosong om novel depan rumah pak son air batu
			depan rumah orang tua monic di simpang hulu
		TANJUNG PONDOK TAPAN	lahan kosong di smping polindes nagari Tanjung Pondok
			lahan kosong kosong di depan bengkel nabil motor/ bengkel imet
			lahan kosong di depan Hall bundo fharchi
		BATANG BETUNG TAPAN	lapangan voli di lalang Kamp. Pasar Raya
			Halaman Rumah Noli Kamp. Pasar Raya
			Halaman Ruko Buya BPD Kamp. Tebing Tinggi Bakir
		BUKIT BUAI TAPAN	lapangan voli depang simpang rsud tapan kp, air dingin
			samping simpang jalan batu bara kp. rawa bubur
			samping simpang masuk PT cci kp. rawa bubur
		RIAK DANAU TAPAN	Lapangan Voli Kp. Riak Danau Tapan
			Gudang Pelaminan Funi Asriyanto
			Lahan Kosong samping Masjid Muttaqin Sungai Rumbai
		KOTO ANAU TAPAN	Tanah kosong samping rumah liza
			Di halaman rumah iwi
			Di depan Ruko Igo
		DUSUN BARU TAPAN	Di samping Cafe Abang
			Disamping Ruko wendra
			Disamping Pos ronda Dusun Baru
12	IV NAGARI BAYANG UTARA	PULUIK-PULUIK	1. Dari Buah Patai sampai Luang (dekat polongan Poskesri teratak teleng)
			2. Dari Lapangan Voly Puluik-puluik sampai Parkiran Jembatan akar
			3. Dari Jembatan Lubuk lundang(Jembatan teratak baru) sampai simpang 3 MIN Teratak Baru
		KOTO RANAH	1. Dari Perbatasan Nagari Koto Ranah dan Pulut-Pulut Sampai Simpang Jembatan
			2. Dari Depan Rumah Rifi Hamdani Sampai Puncak Kadih
			3. Dari Depan Rumah ALismar Sampai kampuang jambak
		MUARO AIE	1. Dari Perbatasan Nagari Koto Ranah dengan Muaro Aie Sampai Ke Puskesmas Pembantu
			2. Dari Simpang Jembatan Subarang Sampai Ke Jln Palo Koto
			3. Dari Mudik Pasar Sampai Ke Tugu TMD
		PANCUANG TABA	1. Dari pintu masuk gerbang pancuang taba sampai pasar pancuang taba
			2. dari simpang empat laman panjang sampai SDN 03 pancuang taba
			3. Dari depan rumah Linda sampai palo koto
		PULUIK-PULUIK SELATAN	1. Dari Batas bayang dan bayang Utara sampai simpang kampung Calau
			2. dari jembatan kurawang sampai tower balai lamo
			3. dari simpang SMA Bayang Utara sampai bawah patai berbatasan sama Taratak teleng
		LIMAU GADANG PANCUNG TABA	1. Dari Batas Pancuang Taba dengan Limau Gadang Pancuang taba sampai tikungan rumah indah



NOMOR	KECAMATAN	NAGARI	ZONA PEMASANGAN APK
			2. Dari simpang tigo limau-limau sampai sebelum simpang kantor wali nagari limau gadang pancuang taba
			3. Dari Jembatan PLTMH sampai lapangan Voli lamo sarasah pandan
13	AIRPURA	INDERAPURA UTARA	Simpang tiga jalan ke sualang+
			depan lapangan bola SMP 1 Airpura
			depan lapangan bola SD 08
		MUARA INDERAPURA	Lahan Kosong Area TPU Bukit Rajo Bujang
			Tanah Ni Yen Depan Lapangan Bola Lalang Panjang
			Lapangan Volli Simpang KB Air Mati
		DAMAR LAPAN BATANG INDERAPURA	Simpang tiga Tanah Bapak Agusri
			Tanah Bapak Bujang Dahlan (Simpang 4 Sungai gadang)
			Tanah Depan Kedai Iyos
		LALANG PANJANG INDERAPURA	Tanah Kosong disamping rumah buk jalinus
			Tanah Kosong disamping rumah ni meri
			Tanah kosong di samping rumah Arni
		PALOKAN INDERAPURA	simpang palokan
			Di simpang Dekat rumah buk mila
			lapangan kosong gedung serbaguna Palokan
		LUBUK BETUNG INDERAPURA	simpang dkk depan rumah ibuk raisah
			simpang berok dekak pos ronda
			lapangan bola rantau mipih
		TLUK KUALO INDERAPURA	Poskesri Medan baik kp. medan baik
			Lapangan kantor wali nagari tluk Kualo kp. Medan baik
			simpang tiga SMP, SD kp. Rimbo lumang
		TANAH BAKALI INDERAPURA	Tanah maidiarty
			Tanah Abdullah
			Tanah Ida yano
		INDERAPURA TIMUR	tanah kosong disamping rumah ibuk darma
			tanah kosong di dekat jembatan
			tanah kosong depan rumah nofri tambak
		PULAU RAJO INDERAPURA	Simpang 4 rumah Dona
			Lapangan bola kaki dekat shalter
			Simpang 4 Jalan ke pantai depan Rumah tek nor
14	RANAH AMPEK HULU TAPAN	SUNGAI GAMBIR SAKO TAPAN	Samping Jembatan Kampung Muaro Sako
			Pinggir Jalan Depan Lapangan Voli Kampung Jangki Ayam
			Pinggir Jalan Depan Tanah Slan Muaro siri
		LIMAU PURUT TAPAN	simpang kantor wali nagari limau purut kampung penadah hilir
			simpang batu Baro kampung penadah mudik
			sebelah pos perhubungan lubuk Gelung kampung penadah mudik



NOMOR	KECAMATAN	NAGARI	ZONA PEMASANGAN APK
		TALANG BALARIK TAPAN	Depan rumah Neneng Salda Kampung Lubuk Langginang
			Pertashop Depan SDN 1 Sungai Gambir, Kampung Lubuk Langginang
			Depan rumah Ibu Itrayeni, Kampung Proyek
		TEBING TINGGI TAPAN	Pinggir jalan simpang jalan Rawa Naga Kampung Bukit Putus
			Pinggir jalan lapangan voli Kampung Bukit Putus
			Pinggir jalan di simpang masuk MTsN Tapan
		BINJAI TAPAN	Lapangan voli Kampung Binjai
			Lahan kosong milik nagari disamping jembatan jembatan kampung pasar baru binjai
			Tanah kosong disamping Mushalla Nurul Ikhlas kampung Pasar Baru Binjai
		SUNGAI PINANG TAPAN	Pinggir jalan Samping poskesri sungai pinang tapan
			pinggir jalan simpang Kantor wali nagari Sungai pinang tapan
			pinggir jalan samping simpang MAS Sungai pinang tapan
		TALANG KOTO PULAI TAPAN	Depan rumah Tasni Yodi, kampung Talang
			Halaman rumah Maya anggela, depan SDN 06 Talang Koto Pulau
			Depan rumah andri wibowo, kampung Talang ketaping
		KAMPUNG TENGAH TAPAN	Lahan kosong di depan rumah pak PKD kampung tengah, Pasar Beriangan
			Lahan kosong di depan simpang SMK Rahul, Pasar Melintang
			Pinggir jalan simpang tiga sebelum masuk tanjung gobah, Padang kejai
		KUBU TAPAN	Pinggir jalan Rumah Yola Kampung Pondok Lamo;
			Pinggir jalan Rumah Apri gunawan kampung pondok Lamo
			Pinggir Jalan Rumah Ria, kampung Bukit Lengkuas
		SIMPANG GUNUNG TAPAN	Sebelum simpang SMPN 1 Ranah Ampek Hulu Tapan, Kampung Simpang Gunung
			Pinggir jalan depan tanah Oksa, Kampung Talang Kundi
			Pinggir jalan depan tanah Yani, Kampung Talang Kundi
15	SILAUT	SILAUT	Simpang bukit abang, Sebelah polsek. Kp. Pasar Sebelah
			Jembatan Kp. Pasar Sebelah
			Simpang Bumi Makmur, Perbatasan Kp. Silaut dan Kp. Talang Mandiangan
		SUNGAI SIRAH	Lapangan voly nagari sungai Sirah(Pinggir jalan lapangan )
			pasar jum'at Silaut (sepanjang pinggir pasar jalan raya)
			simpang SBS (depan simpang tiga SBS bagian pinggir jalan poros)
		SUNGAI SARIK	jalan poros simpang 3 sungai sarik
			jalan simpang 4 kampung sungai serik
			jalan simpang 3 kampung sungai limau
		SUNGAI PULAI	Sungai Pulau, Perempatan nagari Sungai Pulau
			Sungai Pulau, Lapangan sepak Bola Silaut 3
			Sungai Pulau, pertigaan gang 2 kp. Tanah Nago
		PASIR BINJAI	Kampung Rantau Panjang, Lapangan sepak bola



NOMOR	KECAMATAN	NAGARI	ZONA PEMASANGAN APK
			Pasir Binjai
			Kampung Rantau Panjang, Pasar Pasir Binjai
			Kampung Rantau Panjang, Jalan Poros, Tanah milik Pak Sutino
		TALANG BINJAI	Jalan Poros Talang Binjai
			Jalan Poros Kp. Lebak Balam
			jalan lapangan sepak bola
		DURIAN SERIBU	Sepanjang jalan RT 05 Kp.Sumber Sari
			Sepanjang Jalan RT 04 Kp.Sumber Sari
			Sepanjang Jalan RT 02 Kp.Sumber Sari
		LUBUK BUNTA	Kampung Lubuk Bunta di Jl. Raya Tugu KTM, RT 2 Lubuk Bunta
			Kampung Lubuk Bunta di Jl. Raya Tanjung Makmur, RT 2 Lubuk Bunta
			Kampung Lubuk Bunta di Jl. Raya Simpang 3, RT 5 Lubuk Bunta
		AIR HITAM	Simpang 4 Kampung Suka Maju Sepanjang 100 meter Ke Arah Timur
			Simpang 3 Arah PT SJAL Silaut Kampung Rantau Legundi Arah Silaut V Sepanjang 100 Meter
			Dekat jembatan masuk kampung Silaut V, Sisi jalan Kanan Ke arah Selatan Sepanjang 100 Meter
		SAMBUNGO	Kampung Silaut 6 sisi kanan jalur 1 setelah pos ronda -+ 100 meter
			Kampung Tanjung Sari sisi kanan jalur 11 menuju jalur 12 -+ 100 meter
			Kampung Sambungo sisi kanan setelah rumah pak ikar -+ 100 meter

Ditetapkan di Painan  
pada tanggal 24 September 2024

KETUA KOMISI PEMILIHAN UMUM  
KABUPATEN PESISIR SELATAN,

ttd,

ASWANDI

Salinan sesuai dengan aslinya  
SEKRETARIAT KOMISI PEMILIHAN UMUM  
KABUPATEN PESISIR SELATAN

Kepala Sub Bagian Teknis Penyelenggaraan  
Pemilu dan Hukum



VINTO ASKARI





SALINAN

KOMISI PEMILIHAN UMUM  
KABUPATEN SOLOK

KEPUTUSAN KOMISI PEMILIHAN UMUM KABUPATEN SOLOK  
NOMOR 620 TAHUN 2024

TENTANG

PENETAPAN LOKASI PEMASANGAN ALAT PERAGA KAMPANYE UNTUK  
PEMILIHAN BUPATI DAN WAKIL BUPATI SOLOK TAHUN 2024

KETUA KOMISI PEMILIHAN UMUM KABUPATEN SOLOK,

- Menimbang : a. bahwa untuk terwujudnya pelaksanaan kampanye peserta Pemilihan Bupati dan Wakil Bupati Solok Tahun 2024 dengan baik dan tertib pada wilayah kerja Komisi Pemilihan Umum Kabupaten Solok;
- b. bahwa berdasarkan Berita Acara Rapat Pleno Komisi Pemilihan Umum Kabupaten Solok Nomor 196/PK.01-BA/1302/2024 tanggal 24 September 2024;
- c. bahwa berdasarkan ketentuan Pasal 28 ayat (2) huruf b Peraturan Komisi Pemilihan Umum Nomor 13 Tahun 2024 tentang Kampanye Pemilihan Gubernur dan Wakil Gubernur, Bupati dan Wakil Bupati, serta Walikota dan Wakil Walikota;
- d. bahwa berdasarkan pertimbangan sebagaimana dimaksud dalam huruf a, huruf b dan huruf c perlu menetapkan Keputusan Komisi Pemilihan Umum Kabupaten Solok tentang Penetapan Lokasi Pemasangan Alat Peraga Kampanye untuk Pemilihan Bupati Dan Wakil Bupati Solok Tahun 2024;
- Mengingat : 1. Undang-Undang Nomor 1 Tahun 2015 tentang Penetapan Peraturan Pemerintah Pengganti Undang-Undang Nomor 1 Tahun 2014 tentang Pemilihan Gubernur, Bupati, dan Walikota Menjadi Undang-Undang (Lembaran Negara Republik Indonesia Tahun 2015 Nomor 23, Tambahan Lembaran Negara Republik Indonesia Nomor 5656) sebagaimana telah beberapa kali diubah, terakhir dengan Undang-Undang Nomor 6 Tahun 2020 tentang Penetapan Peraturan Pemerintah Pengganti Undang-Undang Nomor 2 Tahun 2020 tentang Perubahan Ketiga atas Undang-Undang Nomor 1 Tahun 2015 tentang Penetapan Peraturan Pemerintah Pengganti Undang-Undang Nomor 1 Tahun 2014 tentang Pemilihan Gubernur, Bupati, dan Walikota Menjadi Undang-Undang Menjadi Undang-Undang (Lembaran Negara Republik Indonesia Tahun 2020 Nomor 193, Tambahan Lembaran Negara Republik Indonesia Nomor 6547);
2. Peraturan Komisi Pemilihan Umum Nomor 2 Tahun 2024 tentang Tahapan dan Jadwal Pemilihan



Gubernur dan Wakil Gubernur, Bupati dan Wakil Bupati, Serta Walikota dan Wakil Walikota Tahun 2024 (Berita Negara Republik Indonesia Tahun 2024 Nomor 60);

3. Peraturan Komisi Pemilihan Umum Nomor 13 Tahun 2024 tentang Kampanye Pemilihan Gubernur dan Wakil Gubernur, Bupati dan Wakil Bupati, serta Walikota dan Wakil Walikota (Berita Negara Republik Indonesia Tahun 2024 Nomor 568);

MEMUTUSKAN :

- Menetapkan : KEPUTUSAN KOMISI PEMILIHAN UMUM KABUPATEN SOLOK TENTANG PENETAPAN LOKASI PEMASANGAN ALAT PERAGA KAMPANYE UNTUK PEMILIHAN BUPATI DAN WAKIL BUPATI SOLOK TAHUN 2024.
- KESATU : Menetapkan Keputusan Komisi Pemilihan Umum Kabupaten Solok tentang Penetapan Lokasi Pemasangan Alat Peraga Kampanye untuk Pemilihan Bupati dan Wakil Bupati Solok Tahun 2024 di Kabupaten Solok, sebagaimana terlampir dalam Keputusan yang merupakan tidak terpisahkan dari Keputusan ini.
- KEDUA : Lokasi Pemasangan Alat Peraga Kampanye sebagaimana dimaksud pada Diktum KESATU dilarang pada tempat umum adalah sebagai berikut :
- a. tempat ibadah;
  - b. rumah sakit atau tempat pelayanan kesehatan;
  - c. gedung milik pemerintah;
  - d. tempat pendidikan;
  - e. fasilitas tertentu milik pemerintah;
  - f. fasilitas lainnya yang dapat mengganggu ketertiban umum.
- KETIGA : Tempat umum sebagaimana dimaksud pada Diktum KEDUA termasuk halaman, pagar, dan/atau tembok.
- KEEMPAT : Tempat yang menjadi milik perseorangan atau badan swasta harus dengan izin tertulis dari pemilik tempat tersebut.
- KELIMA : Lokasi pemasangan Alat Peraga Kampanye dilaksanakan dengan mempertimbangkan etika, estetika, kebersihan, dan keindahan kota atau kawasan setempat sesuai dengan ketentuan peraturan perundang-undangan.
- KEENAM : Alat Peraga Kampanye harus sudah dibersihkan paling lambat 3 (tiga) Hari sebelum Hari Pemungutan Suara.
- KETUJUH : Keputusan ini mulai berlaku pada tanggal ditetapkan.

Ditetapkan di Koto Baru  
Pada tanggal 24 September 2024  
KETUA KOMISI PEMILIHAN UMUM  
KABUPATEN SOLOK,

ttd

HASBULLAH ALQOMAR

Salinan sesuai dengan aslinya  
SEKRETARIAT KOMISI PEMILIHAN UMUM  
KABUPATEN SOLOK  
Kepala Sub Bagian Teknis Penyelenggaraan Pemilu dan Hukum,



Hasbullah Alqomar A.



LAMPIRAN  
KEPUTUSAN KOMISI  
PEMILIHAN UMUM KABUPATEN  
SOLOKNOMOR 620 TAHUN  
2024  
TENTANG  
PENETAPAN LOKASI  
PEMASANGAN ALAT PERAGA  
KAMPANYE UNTUK PEMILIHAN  
BUPATI DAN WAKIL BUPATI  
SOLOK TAHUN 2024

LOKASI PEMASANGAN ALAT PERAGA KAMPANYE UNTUK PEMILIHAN BUPATI  
DAN WAKIL BUPATI SOLOK TAHUN 2024

No.	Kecamatan	Nagari	Lokasi Pemasangan Alat Peraga Kampanye	
1	BUKIT SUNDI	Muara Panas	1	Sepanjang Jalan Seberang Kantor Camat Bukit Sundi
			2	Sepanjang Jalan Seberang Kantor Wali Nagari Muaro Paneh
			3	Sepanjang Jalan Simpang Kapuak Gadang Perhentian Bendi
			4	Sepanjang Jalan Simpang Empat Sawah Rawang Galagah
			5	Sepanjang Jalan Simpang Puncak Malayu Balai Pinang
			6	Sepanjang Jalan Simpang Empat Muaro Paneh
			7	Sepanjang Jalan Simpang Asla Sawah Ampang
			8	Sepanjang Jalan Seberang SD 16 Guguak Sago
			9	Sepanjang Jalan Muaro Paneh
			10	Sepanjang Jalan Depan Heler Luang Jorong Koto Kaciak
			11	Sepanjang Jalan Simpang Jambu Sirah Jorong Sawah Ampang
		Kinari	12	Sepanjang Jalan Simpang Bendang
			13	Sepanjang Jalan Simpang SD 4
			14	Sepanjang Jalan Seberang Kantor Wali Nagari Kinari
			15	Sepanjang Jalan Simpang Jalan Lapang
			16	Sepanjang Jalan Kinari
		Parambahan	17	Sepanjang Jalan Simpang Kandang Tabuak
			18	Sepanjang Jalan Seberang Kantor Wali Nagari Parambahan
			19	Sepanjang Jalan Parambahan
			20	Sepanjang Jalan Simpang 3 PUSKESRI Jorong Suduik
		Dilam	21	Sepanjang Jalan Simpang Balai Batu Karak
			22	Sepanjang Jalan Simpang Tiga Batu Sangkar (Depan Kantor Wali Nagari Dilam)
			23	Sepanjang Jalan Depan Lapangan Bola Kaki Dilam
			24	Sepanjang Jalan Dilam
			25	Sepanjang Jalan Heler Puncak Tanah Bato Jorong Batu Kijang
			26	Sepanjang Jalan Simpang SMK Yasnu Jorong Batu Kijang



		Bukik Tandang	27	Sepanjang Jalan Simpang Tiga Bukit Tandang
			28	Sepanjang Jalan Seberang Kantor Wali Nagari Bukit Tandang
			29	Sepanjang Jalan Parik Bukit Tandang
			30	Sepanjang Jalan Bukit Tandang
2	DANAU KEMBAR	Kampung Batu Dalam	1	Sepanjang Jalan Jorong Kampuang Dalam Timur
			2	Sepanjang Jalan Jorong Kampuang Dalam Tengah
			3	Sepanjang Jalan Jorong Kampuang Dalam Barat
			4	Sepanjang Jalan Jorong Kampuang Batu Utara
			5	Sepanjang Jalan Jorong Kampuang Batu Tengah
			6	Sepanjang Jalan Jorong Kampuang Batu Selatan
			7	Sepanjang Jalan Jorong Aia Tawa Utara
			8	Sepanjang Jalan Jorong Aia Tawa Selatan
			9	Sepanjang Jalan Jorong Aia Rarak Utara
			10	Sepanjang Jalan Jorong Aia Rarak Selatan
			11	Sepanjang Jalan Simpang Tiga Kampuang Batu Dalam
		Simpang Tj. Nan IV	12	Sepanjang Jalan Jorong Pasar
			13	Sepanjang Jalan Jorong KDA
			14	Sepanjang Jalan Jorong KDB
			15	Sepanjang Jalan Simpang 3 Jalan Baru Pessel
			16	Sepanjang Jalan Simpang 3 Aka Gadang
			17	Sepanjang Jalan Jorong Lurah Ingu
			18	Sepanjang Jalan Jorong Gurun Data
			19	Sepanjang Jalan Taluak Kinari
			20	Sepanjang Jalan Taluak Anjalai
			21	Sepanjang Jalan Depan Rumah Makan Bunga Tanjung
			22	Sepanjang Jalan Perbatasan Dengan Kec. Gunung Talang
			23	Sepanjang Jalan Perbatasan Dengan Kec. Lembah Gumanti
3	GUNUNG TALANG	Cupak	1	Sepanjang Jalan Jorong Balai Pandan
			2	Sepanjang Jalan Jorong Balai Tengah
			3	Sepanjang Jalan Jorong Aie Angek Sonsang
			4	Sepanjang Jalan Jorong Panyalai
			5	Sepanjang Jalan Jorong Pasar Baru
			6	Sepanjang Jalan Jorong Pasar Usang
			7	Sepanjang Jalan Jorong Sungai Rotan
			8	Sepanjang Jalan Jorong Sawah Taluek
			9	Sepanjang Jalan Jorong Tengah Padang
		Talang	10	Sepanjang Jalan Jorong Aro
			11	Sepanjang Jalan Jorong Tabek Pala
			12	Sepanjang Jalan Jorong Koto Gadang
			13	Sepanjang Jalan Jorong Panarian
			14	Sepanjang Jalan Talang
		Sungai Janiah	15	Sepanjang Jalan Jorong Pandai Permai (perbatasan Talang-Sungai Janiah)



			16	Sepanjang Jalan Jorong Talago Dadok
			17	Sepanjang Jalan Sungai Janiah
		Koto Gadang Guguk	18	Sepanjang Jalan Jorong Pasa Usang
			19	Sepanjang Jalan Jorong Simpang
			20	Sepanjang Jalan Koto Gadang Guguk
		Jawi-jawi	21	Sepanjang Jalan Jorong Pinang Sinawa
			22	Sepanjang Jalan Jorong Tengah Padang Jawi-Jawi
			23	Sepanjang Jalan Jawi-Jawi
		Batang Barus	24	Sepanjang Jalan Jorong Kayuaro
			25	Sepanjang Jalan Jorong Lb.Lasih (samping RM.Aia Sirah)
			26	Sepanjang Jalan Jalan Simpang Koto sampai Talasah
			27	Sepanjang Jalan Perumahan PTP VI Kayu Jao
			28	Sepanjang Jalan Lubuk Selasih
		Aia Batumbuak	29	Sepanjang Jalan Jorong Madang
			30	Sepanjang Jalan Jorong Koto Ateh PTP VI
			31	Sepanjang Jalan Aia Batumbuak
		Koto Gaek Guguk	32	Sepanjang Jalan Koto Gaek
			33	Sepanjang Jalan Jorong Sukarami
4	HILIRAN GUMANTI	Talang Babungo	1	Sepanjang Jalan Simpang Tigo Jorong Talang Timur
			2	Sepanjang Jalan Seberang Simpang MTsN 6 Solok
			3	Sepanjang Jalan Simpang Tigo Jorong Jorong Tabek
			4	Sepanjang Jalan Simpang Muaro Baliang Jorong Taratak Jarang
			5	Sepanjang Jalan Simpang Jalan ke SDN 11 Jorong Taratak Dama
			6	Sepanjang Jalan Seberang SMP Jorong Bulakan
			7	Sepanjang Jalan Jembatan Titian Rambai Jorong Silanjai
			8	Sepanjang Jalan Simpang 4 Arah Jorong Tabek Batu Baungguak
			9	Sepanjang Jalan Simpang Tiga Pasar Talang Babungo Jr. Talang Timur
			10	Sepanjang Jalan Simpang Tiga Kantor Camat Hiliran Gumanti Jr. Talang Timur
		Sarik Alahan Tigo	11	Sepanjang Jalan Lapangan Bola Jorong Sarik Atas
			12	Sepanjang Jalan Simpang Tigo Pasar Jorong Sarik Bawah
			13	Sepanjang Jalan Simpang Tigo Jorong Sungai Pangalek
			14	Sepanjang Jalan Simpang kampung Baru Jorong Talaok
			15	Sepanjang Jalan Simpang Tigo Jorong Pinti Kayu
			16	Sepanjang Jalan Simpang Tigo Dekat Masjid Jorong Taratak Teleng
			17	Sepanjang Jalan Simpang Tigo Sebelum Mesjid Jorong Sianggai-Anggai
			18	Sepanjang Jalan Dekat Jembatan Lurah Gadang
			19	Sepanjang Jalan Simpang Tiga Sarik Ateh Jr. Sarik Ateh
			20	Sepanjang Jalan Simpang 3 Teratak Batuang



		Sungai Abu	21	Sepanjang Jalan Simpang Tigo Pasar Rama Jorong Balai Garabak
			22	Sepanjang Jalan Simpang Sebelum SDN 20 Jorong Lubuk Muaro
			23	Sepanjang Jalan Simpang 3 SDN 17 Jorong Panasahan
			24	Sepanjang Jalan Simpang 3 Sungai Kaluang
			25	Sepanjang Jalan Lapangan Voly Jorong Sungai Batarak
			26	Sepanjang Jalan Pasar Baru Sungai Abu
5	IX KOTO SUNGAI LASI	Pianggu		
			1	Sepanjang Jalan Perbatasan Kec.IX Koto Sungai Lasi-Silungkang
			2	Sepanjang Jalan Simpang Batang Pamo ke Pianggu
			3	Sepanjang Jalan Simpang jalan ke Jr.Sawah Jantan Taruang-Taruang
			4	Sepanjang Jalan Kebun Jeruk Batang Pamo
			5	Sepanjang Jalan Simpang Pianggu/ MTSN Sungai Lasi
			6	Sepanjang Jalan Simpang Batu Payuang
			7	Sepanjang Jalan Depan Lapangan Bola Kaki Kec.IX Koto Sungai Lasi
			8	Sepanjang Jalan Simpang Pasar Sungai Lasi
			9	Sepanjang Jalan Simpang Jenter/ Indudur
			10	Sepanjang Jalan Nagari Jorong Cubadak
			11	Sepanjang Jalan Nagari Jorong Pianggu
		Sungai Jambur	12	Sepanjang Jalan Simpang 4 Kampuang Ateh
			13	Sepanjang Jalan Simpang 3 Guguak Manyambah
			14	Sepanjang Jalan Lintas Sumatera Sungai Jambur
		Guguak Sarai	15	Sepanjang Jalan Dekat PSL
			16	Sepanjang Jalan Simpang 3 Koto Laweh
			17	Sepanjang Jalan Simpang Tanah Ruruah Guguak Sarai
			18	Sepanjang Jalan Simpang Guguak Pila Guguak Sarai
			19	Sepanjang Jalan Simpang Bawah Kayu Guguak Sarai
			20	Sepanjang Jalan Simpang Plamboyan Guguak Sarai
			21	Sepanjang Jalan Simpang SDN 06 Guguak Sarai
			22	Sepanjang Jalan Lintas dan Jalan Kabupaten
		Bukit Bais	23	Sepanjang Jalan Simpang Jorong Tabisu
			24	Sepanjang Jalan Simpang Tugu Pasa
			25	Sepanjang Jalan Jorong Sigando
		Siaro-aro	26	Sepanjang Jalan Jorong Baringin Sakti
			27	Sepanjang Jalan Jorong Taratak
		Sungai Durian	28	Sepanjang Jalan Jorong Balai Gadang
			29	Sepanjang Jalan Jorong Batu Kudo
			30	Sepanjang Jalan Jorong Sikumbang
		Indudur	31	Sepanjang Jalan Jorong Kubang
			32	Sepanjang Jalan Jorong Lembang
		Koto Laweh	33	Sepanjang Jalan Simpang Tigo Kasiak
			34	Sepanjang Jalan Jorong Ranguang
		Tarung-	35	Sepanjang Jalan Jorong Sawah Baruah



		tarung	36	Sepanjang Jalan Simpang tigo Sulasiah Jorong Pangku Kasik
			37	Sepanjang Jalan Jorong Balai Okak
			38	Sepanjang Jalan Jorong Sawah Jantan
6	JUNJUNG SIRIH	Muaro Pingai	1	Sepanjang Jalan Perbatasan Muara Pingai Dengan Saniang Baka
			2	Sepanjang Jalan Dekat Mesjid Al-Kaushar Muara Pingai
			3	Sepanjang Jalan Dekat Kantor Wali Nagari Lama Muara Pingai
			4	Sepanjang Jalan Dekat Jembatan Muara Pingai
			5	Sepanjang Jalan Dekat Pos Ronda Bawah Rangeh Jorong Panyalai Muara Pingai
			6	Sepanjang Jalan Dekat Tugu Muara Pingai
			7	Sepanjang Jalan Perbatasan Muara Pingai - Paninggahan
		Paninggahan	8	Sepanjang Jalan Simpang Padang Paninggahan
			9	Sepanjang Jalan Simpang Bada Gadang Paninggahan
			10	Sepanjang Jalan Simpang Bawah Gauang Paninggahan
			11	Sepanjang Jalan Balai Baru
			12	Sepanjang Jalan Simpang Tugu Kampuang Tengah Paninggahan
			13	Sepanjang Jalan Dekat Kantor Camat
			14	Sepanjang Jalan Simpang Ganting Paninggahan
			15	Sepanjang Jalan Simpang Data Parumahan Paninggahan
			16	Sepanjang Jalan Simpang Parumahan Bawah Paninggahan
			17	Sepanjang Jalan Simpang 4 Subarang
			18	Sepanjang Jalan Dekat Rumah Gadang Paninggahan
			19	Sepanjang Jalan Simpang Panggorengan Paninggahan
			20	Sepanjang Jalan Jembatan Ondoh Paninggahan
			21	Sepanjang Jalan Batas Paninggahan Dengan Malalo
			22	Sepanjang Jalan Simpang Talago jorong gando
			23	Sepanjang Jalan Lapangan Voli Dusun Ribu-ribu
			24	Sepanjang Jalan Simpang Kampung Baru Jorong Gando
			25	Sepanjang Jalan Simpang Tugu dusun tambak
			26	Sepanjang Jalan Simpang Tugu Katapiang Jorong Koto baru
			27	Sepanjang Jalan Lapangan Bola Koto Baru Tambak
			28	Sepanjang Jalan Simpang Gando
			29	Sepanjang Jalan Pos Ronda Dusun Tabik Parumahan
7	KUBUNG	Koto Baru	1	Sepanjang Jalan Simpang Aie Angek
			2	Sepanjang Jalan Simpang GOR Batu Batupang
			3	Sepanjang Jalan Depan Lapangan Bola Tarandam
			4	Sepanjang Jalan Batas Kota Simpang Guk Dama Koto Baru-Pandan Puti
			5	Sepanjang Jalan Simpang Perumnas Batu Kubung



			6	Sepanjang Jalan Simpang Empat Subarang Kota Baru
			7	Sepanjang Jalan Simpang Guguk Jariang Subarang Koto Baru
			8	Sepanjang Jalan Halaban
		Selayo	9	Sepanjang Jalan Simpang Parak Gadang (Simpang Munggu Tanah)
			10	Sepanjang Jalan Simpang Sawah Suduik
			11	Sepanjang Jalan Simpang By Pass
			12	Sepanjang Jalan Simpang 3 Jorong Lurah Nan Tigo
			13	Sepanjang Jalan Simpang Tiga Sawah Sudut Selayo
			14	Sepanjang Jalan Simpang Kantor Jorong Batu Palano Salayo
		Gantung Ciri	15	Sepanjang Jalan Simpang Indah Gantuang Ciri
			16	Sepanjang Jalan Simpang Jalan Pinang Sinawa Gantuang Ciri
			17	Sepanjang Jalan Simpang Surau Pincuran Celek
		Saok Laweh	18	Sepanjang Jalan Simpang kantor Wali Nagari Saok Laweh
			19	Sepanjang Jalan Seberang Mesjid Assyriah
			20	Sepanjang Jalan Sawah Hilie Jr.Bungo tanjuang
			21	Sepanjang Jalan Batas Kota Saok Laweh
			22	Sepanjang Jalan Jorong Kapalo Koto Ladan
		Panyakalan	23	Sepanjang Jalan Simpang Halaban Dekat KUD
			24	Sepanjang Jalan Seberang Kantor Wali/Lapangan Bola Kaki Panyalaian
		Gaung	25	Sepanjang Jalan Simpang Taratak Sawah Rawang Jr. Gando
			26	Sepanjang Jalan Simpang Gauang
			27	Sepanjang Jalan Simpang Parumahan Gada Mahesa
		Koto Hilalang	28	Sepanjang Jalan Simpang Sago koto Hilalang
			29	Sepanjang Jalan Simpang Muaro Busuk Koto Hilalang
			30	Sepanjang Jalan Simpang Cewek Arah Jorong Kapondong
		Tanjung Bingkung	31	Sepanjang Jalan Simpang Tigo Pasar Jumat
			32	Sepanjang Jalan Simpang KM.7 Koto Tuo dekat LPK Panca Budi
			33	Sepanjang Jalan Batas Kota Tanjung Bingkung
8	LEMBAH GUMANTI	Aie Dingin	1	Sepanjang Jalan Simpang Tiga Aie Dingin, Jr.Data Aie Dingin
			2	Sepanjang Jalan Simpang Jalan Aie Sonsang, Jorong Aie Sonsang
			3	Sepanjang Jalan Seberang SDN Cubadak, Jr.Cubadak
			4	Sepanjang Jalan Dalam Koto Aie Dingin, Jr.Koto
			5	Sepanjang Jalan Simpang Jorong Aia Abu
			6	Sepanjang Jalan Simpang Jorong Koto Baru
		Alahan Panjang	7	Sepanjang Jalan Simpang Batu Bagiriak Jr.Galagah
			8	Sepanjang Jalan Simpang Batang Hari Jr.Gelagah
			9	Sepanjang Jalan SPBU Jr.Taluak Dalam
			10	Sepanjang Jalan Simpang Tiga Pengalian Kayu Dekat Masjid, Jr.Pengalian Kayu



			11	Sepanjang Jalan Simpang Empat Jalan Gajah Mada/Bukit Rampaung, Jr.Alahan Panjang
			12	Sepanjang Jalan Simpang Empat Kantor Camat Lembah Gumanti Jalan Imam Bonjol
			13	Sepanjang Jalan Simpang Padang Laweh, Jr.Padang Laweh
			14	Sepanjang Jalan Simpang Taratak Galundi, Jr. Taratak Galundi
		Sungai Nanam	15	Sepanjang Jalan Depan Lapangan Sepak Bola Rimbo Data
			16	Sepanjang Jalan Jorong Limau Puruik, dekat SDN Limau Puruik
			17	Sepanjang Jalan Simpang Tigo Koto Sungai Nanam, Jr.Koto Sungai Nanam
			18	Sepanjang Jalan Simpang Tiga Aie Sanam, Jorong Aie Sanam
			19	Sepanjang Jalan Simpang 3 Caniago Lekok Batu Gadang
		Salimpek	20	Sepanjang Jalan Simpang Tiga Depan Kantor WN.Salimpek, Jr.Salimpek
			21	Sepanjang Jalan Tanjung Balik, Jr.Tanjung Balik
			22	Sepanjang Jalan Simpang Sungai Talang, Jr.Sungai Talang
			23	Sepanjang Jalan Simpang jorong Taratak Baru
		*Jalan lintas	24	Sepanjang Jalan Raya Kecamatan Lembah Gumanti
9	LEMBANG JAYA	Koto Anau	1	Sepanjang Jalan Aia Angek Bukik Gadang Nagari Koto Gadang Koto Anau
			2	Sepanjang Jalan Tanah Sirah Nagari Koto Gadang Koto Anau
			3	Sepanjang Jalan Pakan Kamih Nagari Koto Gadang Koto Anau
			4	Sepanjang Jalan Simpang Tugu Wali Nagari Koto Gadang Koto Anau
			5	Sepanjang Jalan Simpang PLTA (Simpang Kurai) Nagari Koto Gadang Koto Anau
			6	Sepanjang Jalan Perbatasan Kec. Lembang jaya Dengan Kec. Bukit Sundi (Perbatasan Nagari Muaro Paneh Dengan Nagari Koto Gadang Koto Anau)
			7	Sepanjang Jalan Perbatasan Kec. Lembang jaya Dengan Kec. Gunung Talang (Perbatasan Nagari Koto Gadang Koto Anau Dengan Sungai Janiah)
			8	Sepanjang Jalan Simpang Kayu Kalek Jorong Kandang Jambu dan Tabek Lacu
		Limau Lunggo	9	Sepanjang Jalan Seberang Kantor Gedung Pertemuan Nagari Limau Lunggo
			10	Sepanjang Jalan Banto
			11	Sepanjang Jalan Simpang 3 Jorong Karatau
		Koto Laweh	12	Sepanjang Jalan Simpang Taluak Nagari Koto Laweh
			13	Sepanjang Jalan Simpang Patamuan Nagari Koto Laweh
			14	Sepanjang Jalan Simpang IV Mandailiang Nagari Koto



				Laweh
			15	Sepanjang Jalan Perbatasan Kec. Lembang jaya Dengan Kec. Payung Sekaki (Perbatasan Nagari Koto Laweh Dengan Kubang Nan Duo)
		Batu Bajanjang	16	Sepanjang Jalan Simpang IV Nagari Batu Bajanjang
			17	Sepanjang Jalan Simpang III Limau Puruik Nagari Batu Bajanjang
			18	Sepanjang Jalan Simpang Panai Nagari Batu Bajanjang
			19	Sepanjang Jalan Simpang Balai Baruah
			20	Sepanjang Jalan Seberang Balai Adat Nagari Batu Banyak
		Batu Banyak	21	Sepanjang Jalan Simpang Jorong Jambak (Jalan Baru) Nagari Batu Banyak
			22	Sepanjang Jalan Simpang Jalan Limau Lunggo Nagari Batu Banyak
			23	Sepanjang Jalan Simpang 3 Puskesmas Lama Pasar
			24	Sepanjang Jalan Simpang Rumah Panjang
			25	Sepanjang Jalan Seberang Mesjdi Ihsan Salayo Tanang
		Salayo Tanang Bukit Sileh	26	Sepanjang Jalan Simpang III Salayo Tanang
			27	Sepanjang Jalan Simpang Taratak Paneh Kasiak Badoro
			28	Sepanjang Jalan Simpang Lakuak
			29	Sepanjang Jalan Simpang Tigo Kopi
10	PANTAI CERMIN	Lolo	1	Sepanjang Jalan Pendakian Pintu Rimbo Lolo
			2	Sepanjang Jalan Simpang Ulu Lolo
			3	Sepanjang Jalan Simpang Pintu Rimbo-Pasa Lolo
			4	Sepanjang Jalan Simpang Tugu
			5	Sepanjang Jalan Simpang Muaro Pisau Hilang
			6	Sepanjang Jalan Pandakian Aia Dalik
			7	Sepanjang Jalan Simpang Muaro Sungai Indaruang
			8	Sepanjang Jalan Sei Indaruang/Simpang Ulu Sei Indaruang Lolo
			9	Sepanjang Jalan Bukik Rampuang Bawah Ubo
		Surian	10	Sepanjang Jalan Simpang USIS/ depan wisma Norita
			11	Sepanjang Jalan Simpang Empat Kayu Manang
			12	Sepanjang Jalan Pendakian Kayu Manang/Simpang Kampuang Tapi
			13	Sepanjang Jalan Komplek Terminal/Simpang Puskesmas Surian
			14	Sepanjang Jalan Pendakian Bayu Jr.Pasa Surian
			15	Sepanjang Jalan Simpang Jalan Sarang Gagak Jr.Pasa Surian
			16	Sepanjang Jalan Simpang Dalam Koto Surian
			17	Sepanjang Jalan Jorong Gaduang Simpang Panai
			18	Sepanjang Jalan Pendakian Gaduang/depan rumah Wan Marajo
			19	Sepanjang Jalan Jorong Suliti depan rumah Manti
			20	Sepanjang Jalan Seberang Lapangan Bola Volly Jalan Balantai
			21	Sepanjang Jalan Simpang Lubuk Rasam dekat rumah



				Syaherman
			22	Sepanjang Jalan Simpang Kampuang Tapi Surian
			23	Sepanjang Jalan KM 100 (Puncak Bayur) Surian
			24	Sepanjang Jalan Simpang Tapat Surian
			25	Sepanjang Jalan Suliti Surian
			26	Sepanjang Jalan Perbatasan dengan Kab. Solok Selatan Surian
11	PAYUNG SEKAKI	Sirukam	1	Sepanjang Jalan Kubang Nan Duo
			2	Sepanjang Jalan Gantiang
			3	Sepanjang Jalan Lubuak Pulai
			4	Sepanjang Jalan Koto Tinggi
			5	Sepanjang Jalan Simpang Tabek
			6	Sepanjang Jalan Talang Surian
			7	Sepanjang Jalan Sipang Sikuai
			8	Sepanjang Jalan Simpang Pasa Sirukam
			9	Sepanjang Jalan Tabek-Kubang Nan Duo
			10	Sepanjang Jalan Tabek-Sirukam
			11	Sepanjang Jalan Bukik Barampuang
		Supayang	12	Sepanjang Jalan Tiagan
			13	Sepanjang Jalan Koto Kubang
			14	Sepanjang Jalan Kubang Nan Raok
			15	Sepanjang Jalan Dekat Rumah Gadang
			16	Sepanjang Jalan Depan Pasa Supayang
			17	Sepanjang Jalan Simpang Labuah
			18	Sepanjang Jalan Sepanjang Jalan
			19	Sepanjang Jalan Tabek-Supayang
		Aia Luo	20	Sepanjang Jalan Tanah Sirah
			21	Sepanjang Jalan Rumah Panjang
			22	Sepanjang Jalan Kipek
			23	Sepanjang Jalan Pasar Aie Luo
			24	Sepanjang Jalan Simpang Jambatan Kipek
			25	Sepanjang Jalan Supayang-Aia Luo
12	TIGO LURAH	Batu Bajanjang	1	Sepanjang Jalan Kampuang Tengah-Batu Bajanjang
			2	Sepanjang Jalan Jorong Panarik Batu Bajanjang
			3	Sepanjang Jalan Jorong Batu Bagantuang Batu Bajanjang
			4	Sepanjang Jalan Jorong Sabi Aia Batu Bajanjang
			5	Sepanjang Jalan Simpang Muaro Sabie Aia Batu Bajanjang
			6	Sepanjang Jalan Jorong Pangka Pulai
			7	Sepanjang Jalan Simpang Pasar Lubuak Pauh
		Simanau	8	Sepanjang Jalan Aia Busuak Simanau
			9	Sepanjang Jalan Lapangan Volly Caniago
			10	Sepanjang Jalan Dekat Surau Kapalo Tabek Simanau
			11	Sepanjang Jalan Jorong Karang Putih Simanau
		Rangkiang Luluih	12	Sepanjang Jalan Jorong Bancah Laweh Rangkiang Luluih



			13	Sepanjang Jalan Pasar Kapujan Rangkiang Luluhi
			14	Sepanjang Jalan Jorong Tampak Kudo Rangkiang Luluhi
			15	Sepanjang Jalan Simpang 3 Batang Kapujan
		Tanjung Balik Sumiso	16	Sepanjang Jalan Jorong Tanjuang Balik (Sumiso)
			17	Sepanjang Jalan Jorong Sungai Dareh (Sumiso)
			18	Sepanjang Jalan Batas masuk ke Jorong Tigo Jangko (Sumiso)
			19	Sepanjang Jalan Jorong Tanjuang Barisi
		Garabak Data	20	Sepanjang Jalan Simpang 3 Garabak
			21	Sepanjang Jalan Durian Gawik (Garabak Data)
			22	Sepanjang Jalan Dekat Pasar Data (Garabak Data)
			23	Sepanjang Jalan Batas Jorong Data dan Garabak (Garabak Data)
			24	Sepanjang Jalan Jorong Lubuak Tareh
13	X KOTO DIATAS	Labuah Panjang	1	Sepanjang Jalan Simpang Nosi
			2	Sepanjang Jalan Balai Doto
			3	Sepanjang Jalan Simpang Gantiang Ujuang Jorong Guguak Tabaru
		Bukit Kandung	4	Sepanjang Jalan Lapangan Bola Kaki Bukit Kandung
			5	Sepanjang Jalan Pasar Bukit Kandung
			6	Sepanjang Jalan Simpang Tigo Koto Baru
			7	Sepanjang Jalan Simpang Tigo Bukik Kandung
		Pasilihan	8	Sepanjang Jalan Jorong Koto Gadang
			9	Sepanjang Jalan Nagari Pasilihan
		Sibarambang	10	Sepanjang Jalan Pasar Siberambang
			11	Sepanjang Jalan Pasar Gantiang Balai Salasa
			12	Sepanjang Jalan Nagari
		Sulit Air	13	Sepanjang Jalan Simpang Tigo Koto Tuo
			14	Sepanjang Jalan Pasar Guak Rayo
			15	Sepanjang Jalan Simpang Gando Kunik Bolai
			16	Sepanjang Jalan Perbatasan Sulit Air dengan Tanjung Alai
			17	Sepanjang Jalan Simpang Rawang Jorong Linawan
			18	Sepanjang Jalan Simpang Puskesmas Sulit Air
			19	Sepanjang Jalan Simpang Siaro Kunik Bolai
			20	Sepanjang Jalan Sepanjang Jalan Nagari
		Kuncir	21	Sepanjang Jalan Simpang Kuncia (Simpang Parak Gatah)
			22	Sepanjang Jalan Simpang Kantor Wali Nagari
			23	Sepanjang Jalan Jorong Balai-Balai (Lapangan Voly)
		Tanjung Balik	24	Sepanjang Jalan Simpang Gupin (Mushalla Arafah)
			25	Sepanjang Jalan Linggarahan (Simpang UPTD Diksar)
			26	Sepanjang Jalan Jembatan simpang tigo Tanjuang Balik
			27	Sepanjang Jalan Pasa Sanayan Tanjung Balik
			28	Sepanjang Jalan Pos Ronda Jorong Batu Laweh
		Paninjauan	29	Sepanjang Jalan Simpang Aia Batumbuak arah katialo
			30	Sepanjang Jalan Pasar Paninjauan



			31	Sepanjang Jalan Simpang Tigo Air Batumbuak Paninjauan
			32	Sepanjang Jalan Pos Ronda Jorong pasa
			33	Sepanjang Jalan Simpang Jorong Gantiang Tobek
			34	Sepanjang Jalan Simpang Kubu Jorong Gurun
		Katialo	35	Sepanjang Jalan Jorong Batu Gadang
			36	Sepanjang Jalan Jorong Lembang balai-balai
			37	Sepanjang Jalan Jorong Aie Janiah
14	X KOTO SINGKARAK	Aripan	1	Sepanjang Jalan Lapangan Bola Kaki Jr.Data Bungo Nagari Aripan
			2	Sepanjang Jalan Dekat SDN 17 Aripan
			3	Sepanjang Jalan Lokasi Wisata Angin Berhembus Aripan
			4	Sepanjang Jalan Simpang IV Aripan (Aripan)
			5	Sepanjang Jalan Simpang Tiga Rao-rao aripan
			6	Sepanjang Jalan Pintu Rayo (Simp. Junguk – Heller Datuak)
		Kacang	7	Sepanjang Jalan Simpang Muaro Biteh Nagari Kacang
			8	Sepanjang Jalan Jorong Tembok Nagari Kacang
			9	Sepanjang Jalan Seberang Kantor Wali Nagari Kacang
		Koto Sani	10	Sepanjang Jalan Aie Angek Padang Belimbing
			11	Sepanjang Jalan Simpang Duku Jorong Kasiak
			12	Sepanjang Jalan Simpang Duku Jorong Ujung Ladang
			13	Sepanjang Jalan Simpang Aie Manih Jorong Limo Niniak
		Saniang Baka	14	Sepanjang Jalan Jembatan Balai Lalang Nagari Saniang Baka
			15	Sepanjang Jalan Beringin Kapalo Labuah Nagari Saniang Baka
			16	Sepanjang Jalan heller Makmur – Perbatasan Sumani
			17	Sepanjang Jalan Lapau Kincia – Jembatan Pinang
			18	Tugu Balai Panjang
		Sumani	19	Sepanjang Jalan Pasar Sumani
			20	Sepanjang Jalan Simpang Kapuh-Aripan
			21	Sepanjang Jalan Simpang sebelum Mesjid Raya Sumani Jr.PBS Nagari Sumani
			22	Sepanjang Jalan Dekat perlintasan Rel Kereta Api Aur Duri Nagari Sumani
			23	Sepanjang Jalan Simpang AA (Sumani)
			24	Sepanjang Jalan Simpang Balitbu Nagari Sumani (Sumani)
		Tikalak	25	Sepanjang Jalan Seberang Kantor KAN Nagari Tikalak
			26	Sepanjang Jalan Balai-Balai Jorong Tangah Nagari Tikalak
		Tanjung Alai	27	Sepanjang Jalan Seberang Kantor Wali Nagari Tanjung Alai
			28	Sepanjang Jalan Simpang Tiga Panorama Tanjung Alai
			29	Sepanjang Jalan Simpang Tigo Dekat Talago Losung
		Singkarak	30	Sepanjang Jalan dari pabrik roti Andalas sampai dgn perlintasan rel kereta api sebelum Koramil
			31	Sepanjang Jalan dari simpang sulit air sampai perbatasan nagari tikalak dan singkarak



			32	Sepanjang Jalan Dekat Jembatan Jorong Lembang – Poskesri Jorong Lembang
--	--	--	----	---

Ditetapkan di Koto Baru  
pada tanggal 24 September 2024  
KETUA KOMISI PEMILIHAN  
UMUM  
KABUPATEN SOLOK,

ttd.

HASBULLAH ALQOMAR

Salinan sesuai dengan aslinya  
SEKRETARIAT KOMISI PEMILIHAN UMUM  
KABUPATEN SOLOK  
Kepala Sub Bagian Teknis Penyelenggaraan Pemilu dan Hukum,



Ir. W. H. Zulkadeno A.





KOMISI PEMILIHAN UMUM  
KABUPATEN SIJUNJUNG

KEPUTUSAN KOMISI PEMILIHAN UMUM KABUPATEN SIJUNJUNG  
NOMOR 669 TAHUN 2024  
TENTANG  
PENETAPAN LOKASI PEMASANGAN ALAT PERAGA KAMPANYE  
PESERTA PEMILIHAN BUPATI DAN WAKIL BUPATI SIJUNJUNG TAHUN 2024

KETUA KOMISI PEMILIHAN UMUM KABUPATEN SIJUNJUNG,

Menimbang : a. bahwa untuk melaksanakan ketentuan Pasal 28 ayat (1) dan ayat (2) huruf b Peraturan Komisi Pemilihan Umum Nomor 13 Tahun 2024 tentang Kampanye Pemilihan Gubernur dan Wakil Gubernur, Bupati dan Wakil Bupati, Serta Walikota dan Wakil Walikota, KPU Kabupaten/Kota menetapkan Lokasi Pemasangan Alat Peraga Kampanye;

b. bahwa berdasarkan pertimbangan sebagaimana dimaksud dalam huruf a, perlu menetapkan Keputusan Komisi Pemilihan Umum Kabupaten Sijunjung Tentang Penetapan Lokasi Pemasangan Alat Peraga Kampanye Peserta Pemilihan Bupati Dan Wakil Bupati Sijunjung Tahun 2024;

Mengingat : 1. Undang-Undang Nomor 1 Tahun 2015 tentang Penetapan Peraturan Pemerintah Pengganti Undang-Undang Nomor 1 Tahun 2014 tentang Pemilihan Gubernur, Bupati, dan Walikota menjadi Undang-Undang (Lembaran Negara Republik Indonesia Tahun 2015 Nomor 23, Tambahan Lembaran Negara Republik Indonesia Nomor 5656) sebagaimana telah beberapa kali diubah, terakhir dengan Undang-Undang Nomor 6 Tahun 2020 tentang



Penetapan Peraturan Pemerintah Pengganti Undang-Undang Nomor 2 Tahun 2020 tentang Perubahan Ketiga atas Undang-Undang Nomor 1 Tahun 2025 tentang Penetapan Peraturan Pemerintah Pengganti Undang-Undang Nomor 1 Tahun 2014 tentang Pemilihan Gubernur, Bupati, dan Walikota menjadi Undang-Undang (Lembaran Negara Republik Indonesia Tahun 2020 Nomor 193, Tambahan Lembaran Negara Republik Indonesia Nomor 6547);

2. Peraturan Komisi Pemilihan Umum Nomor 8 Tahun 2019 tentang Tata Kerja Komisi Pemilihan Umum, Komisi Pemilihan Umum Provinsi, dan Komisi Pemilihan Umum Kabupaten/Kota (Berita Negara Republik Indonesia Tahun 2019 Nomor 320) sebagaimana telah beberapa kali diubah, terakhir dengan Peraturan Komisi Pemilihan Umum Nomor 12 Tahun 2023 tentang Perubahan Kelima atas Peraturan Komisi Pemilihan Umum Nomor 8 Tahun 2019 tentang Tata Kerja Komisi Pemilihan Umum, Komisi Pemilihan Umum Provinsi, dan Komisi Pemilihan Umum Kabupaten/Kota (Berita Negara Republik Indonesia Tahun 2023 Nomor 377);
3. Peraturan Komisi Pemilihan Umum Nomor 2 tahun 2024 tentang Tahapan dan Jadwal Pemilihan Gubernur dan Wakil Gubernur, Bupati dan wakil Bupati serta Walikota dan Wakil Walikota Tahun 2024 (Berita Negara Republik Indonesia Tahun 2024 Nomor 60);
4. Peraturan Komisi Pemilihan Umum Nomor 13 tahun 2024 tentang Kampanye Pemilihan Gubernur dan Wakil Gubernur, Bupati dan Wakil Bupati, Serta Walikota dan Wakil Walikota (Berita Negara Republik Indonesia Tahun 2024 Nomor 568);



MEMUTUSKAN :

- Menetapkan : KEPUTUSAN KOMISI PEMILIHAN UMUM  
KABUPATEN SIJUNJUNG TENTANG PENETAPAN  
LOKASI PEMASANGAN ALAT PERAGA KAMPANYE  
PESERTA PEMILIHAN BUPATI DAN WAKIL  
BUPATI SIJUNJUNG TAHUN 2024
- KESATU : Menetapkan Lokasi Pemasangan Alat Peraga  
Kampanye Peserta Pemilihan Bupati Dan Wakil  
Bupati Sijunjung Tahun 2024.
- KEDUA : Lokasi Pemasangan Alat Peraga Kampanye  
Peserta Pemilihan Bupati dan Wakil Bupati  
Sijunjung Tahun 2024 sebagaimana dimaksud  
dalam Diktum KESATU tercantum dalam  
Lampiran Keputusan yang merupakan bagian  
tidak terpisahkan dari Keputusan ini.
- KETIGA : Pemasangan Alat Peraga Kampanye Peserta  
Pemilihan Bupati dan Wakil Bupati Sijunjung  
Tahun 2024 sebagaimana dimaksud dalam  
Diktum KEDUA dilarang di:
- a. Tempat ibadah;
  - b. Rumah sakit atau tempat pelayanan  
kesehatan;
  - c. Gedung milik pemerintah;
  - d. Tempat pendidikan;
  - e. Fasilitas tertentu milik pemerintah; dan
  - f. Fasilitas lainnya yang dapat mengganggu  
ketertiban umum.
- KEEMPAT : Keputusan ini mulai berlaku pada tanggal  
ditetapkan.

Salinan Sesuai dengan aslinya  
SEKRETARIAT KOMISI PEMILIHAN UMUM  
KABUPATEN SIJUNJUNG  
Kepala Sub Bagian Teknis Penyelenggaraan  
Pemilu dan Hukum



AMRI EKA PUTRA

Ditetapkan di Muaro Sijunjung  
pada tanggal 24 September 2024  
KETUA KOMISI PEMILIHAN UMUM  
KABUPATEN SIJUNJUNG,

ttd

DORI KURNIADI



LAMPIRAN  
KEPUTUSAN KOMISI PEMILIHAN UMUM  
KABUPATEN SIJUNJUNG NOMOR 669 TAHUN  
2024 TENTANG PENETAPAN LOKASI  
PEMASANGAN ALAT PERAGA KAMPANYE  
PESERTA PEMILIHAN BUPATI DAN WAKIL  
BUPATI SIJUNJUNG TAHUN 2024

LOKASI PEMASANGAN ALAT PERAGA KAMPANYE PESERTA PEMILIHAN  
BUPATI DAN WAKIL BUPATI SIJUNJUNG TAHUN 2024

No.	Kecamatan	Nagari/Desa		Lokasi Pemasangan Alat Peraga Kampanye	
1.	Sijunjung	1.	Kecamatan Sijunjung	1.	Jalan Pinggiran Sawah Depan Pertashop (Jorong Kampung Baru)
				2.	Kelok Baracun, Jl. Prof. Muhammad Yamin, Muaro Sijunjung (Jorong Pulau Berambai)
		2.	Solok Amba	1.	Simpang Taratak (Jorong Koto Mudik)
				2.	Samping Lapangan Bola Kaki (Jorong Koto Ranah)
				3.	Batu Kupik (Jorong Bukit Tujuh)
				4.	Pinggiran Bekas Lapangan Bola Volly (Jorong Takung)
		3.	Muaro	1.	Sepanjang Jalan Lansek Manih (Jorong Hilie Pasa Jumak)
				2.	Balai-Balai Adat Nagari Muaro (Jorong Tengah)
				3.	Sepanjang Jalan Jembatan Muaro (Jorong Subarang Ombak)
				4.	SPBU Kinantan Muaro Sijunjung (Jorong Muaro Gambok)
				5.	Sepanjang Jalan STIH Guguak Dadok (Jorong Hilie Guguak Dadok)
		4.	Pamatang Panjang	1.	Jalan Lintas Sumatera Simpang Tugu Pematang Panjang (Jorong Koto Tengah)
				2.	Jalan Lintas Sumatera Simpang Batu Ajung (Jorong Pale)
				3.	Jalan Simpang Balok (Jorong Koran)
				4.	Simpang Pos Ronda (Jorong koman kacak)
		5.	Kandang Baru	1.	Lekok Ambacang (Jorong Ranah Tanjuang Bungo)
				2.	Pasar Rabu (Jorong Ranah Tanjuang Bungo)
				3.	Simpang Empat Kandang Baru (Jorong Samiak)
				4.	Depan Rumah Sandra Ojo Lali (Jorong Samiak)
		6.	Silokek	1.	Ateh Guguak (Jorong Sangkiamo)
				2.	Cimotiang (Jorong Sangkiamo)
				3.	Batu Godang (Jorong Sangkiamo)
				4.	Bunuik (Jorong Tanjung Medan)



No.	Kecamatan	Nagari/Desa		Lokasi Pemasangan Alat Peraga Kampanye	
				5.	Tombang (Jorong Tanjung Medan)
		7.	Durian Gadang	1.	Simpang Pasar Nagari Durian Gadang (Jorong Koto Mudiak)
				2.	Simpang Tiga Silukah (Jorong Silukah)
				3.	Simpang Beringin Tanggalo (Jorong Tanggalo)
				4.	Tepi Lapangan Bola Kaki (Jorong Pinang)
		8.	Paru	1.	Simpang Surau Mudik Lintabung (Jorong Batu Ranjau)
				2.	Seberang Jalan kantor BPN (Jorong Bukit Bual)
				3.	Simpang Tanah Lapang (Jorong Kampung Tarandam)
				4.	Seberang jalan Rumah Pak Sadirman (Jorong Kampung Tarandam)
		9.	Aie Anggek	1.	Simpang Paud Buah Hati Bunda (Jorong Silabau)
				2.	Simpang Pasar Nagari Aie Angek (Jorong Kapalo Koto)
				3.	Simpang Rumbai (Jorong Tanggalo)
				4.	Dekat Lapangan Bola (Jorong Padang Doto)
		10.	Sijunjung	1.	Ruas Jalan Sebelah kiri setelah simpang Aie Angek Jalan ke Kantor Camat (Jorong Tanah Bato)
				2.	Simpang Kolok (Jorong Kampung Berlian)
				3.	Ruas Jalan Sebelah kanan Pendakian Alai (Jorong Ganting)
				4.	Ruas jalan sebelah kiri Antara simpang Tanah badantung dan Simpang Bukik Sitomeh (Jorong Ganting)
				5.	Depan Gapura Perkampungan adat (Jorong Tapian Diaro)
2.	IV Nagari	1.	Kecamatan IV Nagari	1.	Simpang Tiga Jl. Adi Negoro ( Pendakian arah ke Muaro )
				2.	Samping Rumah Pak Topan Arah ke Kantor Camat dari simpang tiga (Jorong Pantai cermin)
		2.	Palangki	1.	Sebelah Masjid Syuhada Palangki ( Sebelah Pondok Sate) Jorong Tambang Ameh
				2.	Sebelum Toko Rita Grosir Jorong Lintas Harapan
				3.	Setelah Simpang Perumnas Dewi Residen Simpang Koto Tuo arah ke Kantor DPRD



No.	Kecamatan	Nagari/Desa		Lokasi Pemasangan Alat Peraga Kampanye	
				4.	Simpang Kantor DPRD di seberang Tempat Pembuangan Sampah
				5.	Samping Rumah Buya Herdi Jorong Ranah Tibarau
				6.	Tugu Monas arah simpang CWC Jorong Tanjung Udani
				7.	Depan Rumah Gadang Rajo Bujang Jorong Tambang Ameh
		3.	Muaro Bodi	1.	Simpang Perumnas MAXIMA Jorong Bungo Pinang
				2.	Sepanjang jalan jembatan Muaro Bodi - Palangki Jorong Dusun Tuo
				3.	Taman Nagari bawah Tabuah Jorong Tanjuang Pauh
				4.	Sepanjang Jembatan Silambau Jorong Tanjung Pauh
		4.	Mundam Sakti	1.	Jembatan masuk Mundam Sakti Jorong Tanjung Raya
				2.	Simpang 5 dekat simpang kantor Wali Nagari Jorong Tanjung Raya
				3.	Simpang jalan tembus ke jalan baru (arah ke Kandang Baru) Jorong Ranah Pasar
				4.	Jembatan Gantung Jorong Kampung pinang
		5.	Koto Baru	1.	Kayu Godang perbatasan Nagari Muaro Bodi - Koto Baru Jorong Pasar
				2.	Sebelum Jembatan SDN 08 Koto Baru ( Sebelah Kiri ) Jorong Pasar
				3.	Sepanjang jalan Gerabak, depan toko LIS ( Sebelah Kiri ) Jorong Koto Panjang sebelum simpang Ponpes Riadus Solihin
				4.	Sepanjang jalan Gajah Mati, sebelum taman ( Sebelah Kiri ) Jorong Koto Panjang
		6.	Koto Tuo	1.	Sebelah POS Ronda Jorong Bukik Malintang setelah Jembatan
				2.	Dekat sawah Gobah Jorong Bukik Malintang
				3.	Samping rumah Putri Isabella Jorong Koto tengah
				4.	Sebelah Rumah Pak Jorong Rantau Jambu
3.	Kupitan	1.	Kecamatan Kupitan	1.	Depan Gerbang Kantor Camat Kupitan
				2.	Kupitan Jorong Kapalo Koto
		2.	Batu Manjuluk	1.	Batas Nagari Batu Manjuluk dan Kampung Baru



No.	Kecamatan	Nagari/Desa		Lokasi Pemasangan Alat Peraga Kampanye	
				2.	Simpang mudiek Aie Jorong Batu Manjulur Barat
				3.	Simpang Batu Panjang Jorong Batu Manjulur Timur
				4.	Simpang Surau Nurul Iman Jorong batu manjulur Timur
		3.	Pamuatan	1.	Seberang Rumah Gombe Jalan Lintas Jorong Pamuatan Timur
				2.	Seberang warung lara piruko Jorong Pamuatan Timur
				3.	sebelum jembatan talipuoak Jorong Pamuatan Barat
				4.	Pinggir jalan SDN 10 Jalan Lintas Pamuatan Jorong Pamuatan Barat
		4.	Padang Sibusuk	1.	Dekat Jembatan Kupitan Jorong Kapalo Kota
				2.	Gerbang Utama jalur dua Jorong ladang Kapeh
				3.	Depan perumahan Simbalau Jorong Simancung
				4.	Lubuk Batu Perbatasan Padang Sibusuk dengan Muaro Bodi Jorong Simancung
		5.	Kampung Baru	1.	Depan Rumah Vera gosan Sebelah kiri Dusun Koto Panjang
				2.	Depan rumah Fitra Sebelah Kanan Dusun Koto Panjang
				3.	Depan rumah Nofri Helmi sebelah Kanan Dusun Koto Ateh
				4.	Dekat Pos Ronda sebelah Kanan Dusun Koto Ateh
4.	Koto VII	1.	Kecamatan Koto VII	1.	Simpang Kantor Camat
		2.	Palaluar	2.	Simpang SMA 7
				1.	Jorong Koto (Dua Titik)
					- Simpang rumah pak jorong Koto
				2.	Jorong Sumpadang (Dua Titik)
					- Jalan lurus arah Lubuk Labi
				3.	Jorong Bungo (Tiga Titik)
					- Kelok riak
					- Sp langiso
					- Sp perkaulan
				4.	Jorong Ranah (Satu Titik)
					-Simpang pinang
				5.	Jorong Kp Baru (Dua Titik)
					- Sp kandang baru
					- Sp sumur ambar
		3.	Guguk	1.	Jorong koto guguk
					- Di simpang tiga
				2.	jorong Padang lalang
					- Di Simpang Padang lalang
				3.	jorong bulu rotan
					- Perbatasan dengan negari palaluar



No.	Kecamatan	Nagari/Desa		Lokasi Pemasangan Alat Peraga Kampanye	
					basuang
					- Perbatasan dengan kumanis
		4.	Bukit Bual	1.	Jorong koto mudik(satu titik)
					- simpang Komang
				2.	jorong koto tengah(satu titik)
					- depan pos ronda
					- di depan jalan tower
				3.	jorong koto hilir (satu titik)
					- simpang Lantik palange
				4.	jorong jalan baru (satu titik)
					- simpang mesjid Nurul Islam
		5.	Padang Laweh	1.	Jorong Teratak Betung
					- Simpang tiga SD N 12 Padang Laweh
				2.	Jorong Koto
					- Simpang Tiga Melayu
				3.	Jorong Sungai Gemiri
					-Disamping kantor Jorong Sungai Gemiri
				4.	Jorong Bukit Gombak
					- Lapangan teleng
		6.	Padang Laweh Selatan	1.	Jorong Ranah Sigading
					- Simpang Bonca
					- Simp kasang
				2.	Jorong Taratak Baru
					- Simpang Adinegoro
					- Simp kantua dusun
				3.	Jorong Sungai Gemuruh
					- Bingkuang
					- Simpang Bukik Macang
				4.	Jorong Pasar Gambok
					- Pasar Gambok
				5.	Jorong Sawah Tarok
					- Simpang panorama 2
		7.	Tanjung	1.	Jorong koto tuo
					- simpang Pal XI
				2.	Jorong Kampung Juar
					- simpang kalumbuak
				3.	Jorong Taruko
					- simpang jembatan
				4.	Jorong koto tanjung
					- simpang canciang
				5.	Jorong ujuang pdg
					- simpang Melayu
				6.	Tanjung Beringin
					- puncak kundi
				7.	Jorong Lumbaru
					- lapangan voli
		8.	Limo Koto	1.	Batu Gandang : Simpang Surau Caniago
				2.	Aur Gading :simpang kondo
				3.	Tanjung Ampalu simpang tigo
				4.	MKD jalan masuk Perumnas malika
				5.	Batu Balang depan kantor Jorong
				6.	Koto Panjang Simpang TK Taratak



No.	Kecamatan	Nagari/Desa		Lokasi Pemasangan Alat Peraga Kampanye	
5.	Sumpur Kudus				Malintang
				7.	Simp. Masjid Nurul Yaqin solok Badak
				8.	Simp. Paud Teratai solok Badak
		1.	Sisawah	1.	Simpang tiga jorong Koto Baru
				2.	Simpang Piliang jorong Koto
				3.	Simpang Ranah Paki jorong Sibolin
				4.	Simpang Paud Pertiwi jorong Sungai Tampang
				5.	Jorong Kabun
		2.	TBA Selatan	1.	Simpang 3 kuburan (jorong aur seriau)
				2.	Simpang 3 (jorong payo lowe)
				3.	Simpang kelok jambu( jorong kuok)
				4.	Depan embung ( jorong puntian)
				5.	Simpang Tanjuang Sambek Jorong Kuok
				6.	Samping Pos ronda Pemuda Jorong Pincuran Tujuh
		3.	SPK Selatan	1.	Simpang pasar calau jorong calau
				2.	Simpang jalan baru sumpur kudus simaru jorong calau
				3.	Simpang koran jorong kampuang baru
				4.	Simpang 3 lapangan bola kaki jorong uncang labuah
		4.	Silantai	1.	Jorong batang kinkin dekat jalan pertashop
				2.	jorong kinkin,jalan simpang SD 05 Silantai
				3.	jorong koto tengah ,Sekitar Pasar silantai
				4.	jorong ujuang koto Simpang Tiga Apar
		5.	Sumpur Kudus	1.	Simpang pulai jorong Payo syahadat
				2.	Simpang 4 tugu jorong koto
				3.	Simpang puskesmas jorong kampuang Rajo
				4.	Simpang mangga jorong batang somi
		6.	Tanjung Bonai Aur	1.	Bosuik jorong koto baru
				2.	Samping ruco kendri jorong koto baru
				3.	Depan rumah ni af jorong bonai
				4.	Depan tribun jorong loban bungkuok
				5.	Salosah Jorong Koto Baru
				6.	Samping Kandang Ayam Agung Jorong Koto Tinggi
		7.	Kumanis	1.	simpang A jorong Tj raya
				2.	simpang banda malintang jorong Tj gadang utara
				3.	kelok cubodak jorong Tj alam
				4.	simpang gedung posyandu jorong tanjung gadang
		8.	Unggan	1.	Simpang jalan Polak jaguang Jorong Unggan Aro
				2.	Simpang SDN 02 Unggan Jorong Lubuk



No.	Kecamatan	Nagari/Desa		Lokasi Pemasangan Alat Peraga Kampanye	
					Batapuak
				3.	Simpang SDN 15 unggan Jorong Unggan Koto
				4.	Simpang Poskesri Unggan bukit Jorong Unggan Bukik
		9.	Tanjung Labuah	1.	Jorong Sipuah di Simpang Pasar Sipuah
				2.	Jorong Sabiluru di Simpang Tigo Sisawah.
				3.	Jorong Sabiluru di Simpang Tigo ke Dalam Koto.
				4.	Jorong Simpang Sawah Salupak di Simpang Jln ke Sinanggai
		10.	Manganti	1.	Simpang Mudiak Ngalau Jorong Tapi Balai
				2.	Dekat Lapangan Bola Kaki Jorong Balai Lamo
				3.	Simpang 4 Kinari Jorong Balai Lamo
				4.	Simpang 3 Jalan Manganti - Simawik, Jorong Taruko
		11.	Tamparungo	1.	simpang 3 jorong simaru
				2.	dekat Heller epri yeni jorong koto lamo utara
				3.	dekat gardu listrik jorong koto lamo
				4.	dekat warung sutan jorong sitongek
				5.	Simpang Guguk Tonga Jorong Simaru
				6.	Guguk Ampaleh Jorong Sitongek
				7.	Simpang Masjid Nurul Yakin Jorong Sitongek
				8.	Simpang Tanah Lapang Sitongek Selatan
6.	Lubuk Tarok	1.	Kecamatan Lubuk Tarok	1.	Jalan raya Lubuk Tarok jorong Sungai Jodi dekat simpang rumah gadang panai
				2.	Jalan raya Lubuk Tarok jorong sungai jodi didekat simpang kantor camat lubuk tarok
		2.	Lalan	1.	Taman Mini Nagari lalan
				2.	Depan SD 12 Rumbai
				3.	Depan Lapangan Bola kaki Batang lalan
				4.	Depan Lapangan Bola volly Batu ajung
				5.	Simpang Tiga kebatu Ajung di jorong Sikaladi
		3.	Lubuk Tarok	1.	Simpang Jembatan beratap jambu Lipo
				2.	simpang tiga Andopan
				3.	Simpang Tugu Koto tuo
				4.	Lapangan Volly Padang Basiku
		4.	Kampung Dalam	1.	Bukik Godang Jorong Koto
				2.	Pasar Palintangan Jorong Palintangan
				3.	Jalan Lurus Tobiang Tarah Jorong Limau Sundai
				4.	Depan Polindes Jorong Limau sundai
		5.	Buluh Kasok	1.	Jalan Lurus Jorong Koto
				2.	Depan rumah godang malayu jorong



No.	Kecamatan	Nagari/Desa		Lokasi Pemasangan Alat Peraga Kampanye	
					Koto
				3.	Depan Jembatan Minarang jorong Koto Tengah
				4.	Pandakian Lubuk Buntar jorong Taratak
		6.	Latang	1.	Jalan Lurus Jorong Taratak
				2.	Jalan Lurus Tanjung
				3.	Simpang tiga Nagari latang
				4.	Simpang Koramil
		7.	Silongo	1.	Jalan Lurus Dekat surau Bateh
				2.	Jalan Lurus dekat simpang Surau Ranah
				3.	Jalan Lurus Koto Ranah
				4.	Simpang Jalan Mudiek Kinci
7.	Tanjung Gadang	1.	Kecamatan Tanjung Gadang	1.	Sebelum Jembatan Guguk Nenas, Jr. Guguk
				2.	Lapangan bola kaki Jorong Koto Nagari Tanjung Lolo
		2.	Taratak Baru	1.	Sepanjang jalan bukik balik jorong koto
				2.	Sepanjang jalan lubuk oban jorong koto
				3.	Sepanjang jalan lubuk kajai jorong ranah palam
				4.	Lapangan volly koto ranah jorong koto ranah
		3.	Taratak Baru Utara	1.	Simpang Taratak Baru, Jorong Pisang Kolek, Nagari Taratak Baru Utara
				2.	Simpang Lubuk Cupak, Jorong Pisang Kolek, Nagari Taratak Baru Utara
				3.	Dekat Surau Kajai Sawah Liek, Jorong Lubuk Cupak Nagari Taratak Baru Utara
				4.	Sepanjang Jalan Rumbai, Jorong Lubuk Cupak, Nagari Taratak Baru Utara
		4.	Tanjung Gadang	1.	Simpang 3 pasar Tj gadang di didepan toko Tiara bangunan
				2.	Di Seberang Polsek, di tepi sawah
				3.	Timbulun patah dekat simpang kayu gadih di tepi tebing jalan lurus
				4.	Samping Rumah Kepala Jorong, Jorong Pondam
		5.	Timbulun	1.	Penurunan ke masjid Baitul ibadah,Jr.koto
				2.	Di bawah surau lupak garung,jr.Balai-Balai
				3.	Depan lapangan voli Simpang mudik Anggung,Jr.Sibisir



No.	Kecamatan	Nagari/Desa		Lokasi Pemasangan Alat Peraga Kampanye	
				4.	Belakang rumah adat Timbulun, jr.balai-balai
		6.	Sinyamu	1.	Jorong Kumbayak, Sepanjang jalan dari panorama ke arah rumah Yulia anggraini
				2.	Jorong Kumbayak, Di depan Abel Variasi
				3.	Jorong Koto Sinyamu, Dekat Toko bangunan Sinyamu Jaya
				4.	Jorong Koto Sinyamu, Dekat lapangan Voli
		7.	Pulasan	1.	Depan Rumah Ifrinaldi Jorong Ambacang
				2.	kelok Manggi Jorong Pasar Pulasan
				3.	Simpang tiga Koto Pulasan Jorong Koto
				4.	Dekat Rumah Ica Jorong Koto
		8.	Sibakur	1.	Simpang tigo Taratak didepan rumah Fadli, jorong koto
				2.	Pasar Sibakur ditepian lubuak, jorong koto
				3.	Simpang tigo arah tanah lapang, jorong bancah
				4.	Depan pos ronda dekat surau lubuk sanik, jorong Lubuk Tolang
		9.	Langki	1.	Simpang 3 Jorong Koto Langki
				2.	Simpang 4 pasar Jorong Muaro Linggo
				3.	Samping rumah simpauk, jorong liambang
				4.	Samping simpang 3 masjid nurul yaqin jorong liambang
		10.	Tanjung Lolo	1.	Seberang jln rumah enti kaba .jr.bukik sabalah
				2.	Depan rumah ajiska,Jr.pasar baru
				3.	Depan Mushalla Al mukmin,jr.batang Dikek Nagari Tanjung Lolo
				4.	Samping rumah jamalus,jr.Tanjung Medan
8.	Kamang Baru	1.	Kecamatan Kamang Baru	1.	Terminal Kiliran Jao
				2.	Simpang Puskesmas Kamang
		2.	Sungai Lansek	1.	Sekitaran simpang BPP Jr. Cilacap
				2.	Sekitaran simpang Ponpes Nurul Ilmi Jr. Batang Tonam
				3.	Sekitaran Simpang SMA N 10 Jr. Sikayan



No.	Kecamatan	Nagari/Desa		Lokasi Pemasangan Alat Peraga Kampanye	
		3.	KAMANG	4.	Di samping Kantor Jorong Sungai Ampang
				1.	sekitaran simpang SLB 1 kamang
				2.	simpang 3 timpeh batang kering
				3.	simpang 3 timpeh 7 dan timpeh 5
		4.	MUARO TAKUANG	4.	sekitaran lapangan bola timpeh 5
				1.	200 M dari Pos lintas Jorong Kiliran Jao arah S. lansek
				2.	Depan lapangan Bola Kaki Jorong sungai sariek
				3.	Jembatan jln lintas Sumatera Jorong koto Ranah
				4.	Tanah Kosong Bunda samping jln rigit beton Jorong Batang Tiau
		5.	AIA AMO	1.	Simpang KPN ( di samping warung Agus ) Jorong Guguk Tinggi
				2.	Simpang Tanah Lapang Aie Amo
				3.	Di samping pencucian Amri can
				4.	Simpang Portal Banjar tengah
		6.	SUNGAI BATUANG	1.	simpang 3 tanjung kaliang, pasar sungai batuang, jorong pasar
				2.	depan sawah padang dekat kantor wali sungai batuang, jorong pasar
				3.	sawah liek, depan rumah husnus hatami jorong koto
				4.	simpang 3 mudiak batuang, jorong koto
		7.	KUNANGAN PARIT RANTANG	1.	Sepanjang lapangan Bola Kaki Sungai Tenang
				2.	Simpang 3 Simpang Batu Bara Jrg Sungai Tambang I
				3.	Simpang Jalan ke Pasar Baru Jorong Sungai Tambang II
				4.	Simpang empat Lapangan Bola kaki Jorong Kunangan
		8.	TANJUNG KALIANG	1.	Simpang 3 pintu batu dan tanjung kaliang
				2.	Pasar Nagari Tanjung kaliang
				3.	Simpang 3 pos ronda jorong pincuran tujuh
				4.	Dekat gedung posyandu jorong mudiak imuak
		9.	PADANG TAROK	1.	jalan baru depan rumah gadang Jorong Koto Tangah
				2.	simpang jembatan Jorong Pintu Batu
				3.	jalan tani dekat kedai intis Jorong Pintu Batu



No.	Kecamatan	Nagari/Desa		Lokasi Pemasangan Alat Peraga Kampanye	
				4.	jalan transmigrasi Jorong Koto Tangah
		10.	LUBUK TARANTANG	1.	simpang 3 jalan koto tinggi
				2.	sekitaran simpang 3 jembatan gantung jorong lb tarantang
				3.	sekitaran jembatan Awang caranti jorong lb tarantang
				4.	sepanjang jalan dusun tinggi jorong dusun tinggi dua
		11.	MALORO	1.	samping warung wijaya jorong koto ranah
				2.	samping warung subur jorong sungai alai
				3.	samping Rumah Iyen Si'at jr. tanjung balik
				4.	Samping pencucian Rahmad jr.sei gemuruh
		12.	SIAUR	1.	Dekat Simpang Jalan Mudik Bungkal Jorong Lembah Gunung
				2.	Dekat SDN 05 Siaur Jorong Lembah Gunung
				3.	Dekat Lapangan Voli Jorong Ranah Pinago
				4.	Dekat Simpang Jalan Mudik Barangan Jorong Ranah Pinago

Salinan Sesuai dengan aslinya

SEKRETARIAT KOMISI PEMILIHAN UMUM  
KABUPATEN SIJUNJUNG

Kepala Sub Bagian Teknis  
Penyelenggaraan Pemilu dan Hukum

KETUA KOMISI PEMILIHAN UMUM  
KABUPATEN SIJUNJUNG,

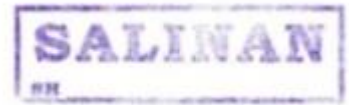
ttd

DORI KURNIADI



ZAMRI EKA PUTRA





## KOMISI PEMILIHAN UMUM KABUPATEN TANAH DATAR

KEPUTUSAN KOMISI PEMILIHAN UMUM KABUPATEN TANAH DATAR  
NOMOR 489 TAHUN 2024  
TENTANG

PENETAPAN ZONA PEMASANGAN ALAT PERAGA KAMPANYE PEMILIHAN  
BUPATI DAN WAKIL BUPATI TANAH DATAR DI KABUPATEN TANAH DATAR  
TAHUN 2024

KOMISI PEMILIHAN UMUM KABUPATEN TANAH DATAR,

- Menimbang : a. bahwa untuk melaksanakan Ketentuan Pasal 28 Peraturan Komisi Pemilihan Umum Nomor 13 Tahun 2024 tentang Kampanye Pemilihan Gubernur dan Wakil Gubernur, Bupati dan Wakil Bupati serta Walikota dan Wakil Walikota, perlu menetapkan Keputusan Komisi Pemilihan Umum Kabupaten Tanah Datar tentang Zona pemasangan Alat Peraga Kampanye Pemilihan Bupati dan Wakil Bupati Tanah Datar Tahun 2024;
- b. bahwa berdasarkan pertimbangan sebagaimana dimaksud huruf a, perlu menetapkan Keputusan Komisi Pemilihan Umum Kabupaten Tanah Datar tentang Zona pemasangan Alat Peraga Kampanye Pemilihan Bupati dan Wakil Bupati Tanah Datar Tahun 2024;
- Mengingat : 1. Undang-Undang Nomor I Tahun 2015 tentang Penetapan Peraturan Pemerintah Pengganti Undang-Undang Nomor I Tahun 2014 tentang Pemilihan Gubernur, Bupati dan Walikota Menjadi Undang-Undang (Lembaran Negara Republik Indonesia Tahun 2015 Nomor 23, Tambahan Lembaran Negara Republik Indonesia Nomor 5656) sebagaimana telah beberapa kali diubah terakhir dengan Undang-Undang Nomor 6 Tahun 2020 tentang Penetapan Peraturan Pemerintah Pengganti Undang-Undang Nomor 2 Tahun 2020 tentang Penetapan Peraturan Pemerintah Pengganti Undang-Undang Nomor 1 Tahun 2014 tentang Pemilihan Gubernur, Bupati, dan Walikota Menjadi Undang-Undang Menjadi Undang-Undang (Lembaran Negara Republik Indonesia Tahun 2020 Nomor 193, Tambahan Lembaran Negara Republik Indonesia Nomor 6547);



2. Peraturan Komisi Pemilihan Umum Nomor 2 Tahun 2024 tentang Tahapan dan Jadwal Pemilihan Gubernur dan Wakil Gubernur, Bupati dan Wakil Bupati, serta Walikota dan Wakil Walikota Tahun 2024 (Berita Negara Republik Indonesia Tahun 2024 Nomor 60);
3. Peraturan Komisi Pemilihan Umum Nomor 13 Tahun 2024 tentang Kampanye Peserta Pemilihan Gubernur dan Wakil Gubernur, Bupati dan Wakil Bupati, serta Walikota dan Wakil Walikota Tahun 2024 (Berita Negara Republik Indonesia Tahun 2024 Nomor 568);
4. Keputusan Komisi Pemilihan Umum Nomor 1363 Tahun 2024 tentang Pedoman Teknis Kampanye Pemilihan Gubernur dan Wakil Gubernur, Bupati dan Wakil Bupati, serta Walikota dan Wakil Walikota;

M E M U T U S K A N :

Menetapkan : PENETAPAN ZONA PEMASANGAN ALAT PERAGA KAMPANYE PEMILIHAN BUPATI DAN WAKIL BUPATI TANAH DATAR DI KABUPATEN TANAH DATAR TAHUN 2024.

KESATU : Menetapkan Zona Pemasangan Alat Peraga Kampanye Oleh Pasangan Calon Pemilihan Bupati Dan Wakil Bupati Tanah Datar sebagaimana terlampir pada lampiran keputusan yang merupakan bagian yang tidak terpisahkan dari keputusan ini.

KEDUA : lokasi/kawasan yang dilarang untuk pemasangan atau penempatan alat peraga kampanye sebagai berikut :

1. Rumah ibadah ( Masjid, Surau, dan Mushalla) Termasuk Pagar dan Pekarangan.
2. Rumah sakit dan tempat pelayanan Kesehatan termasuk Puskesmas, Pustu, Puskesmas, Polindes dan Klinik Klinik Kesehatan.
3. Gedung gedung milik pemerintah termasuk pagar dan trotoar sekelilingnya.
4. Lembaga pendidikan formal dan non formal diantaranya Sekolah, Madrasah, Pondok Pondok Alqur'an, TPA dan TPSA, Serta Tempat Tempat kursus.
5. Jalan protokol Soekarno-Hatta termasuk seluruh bangunan yang berada dikiri kanan jalan.
6. Jalan protokol MT. Haryono termasuk bangunan dan pagar jalan.
7. Jalan protokol S. Parman termasuk bangunan dan pagar jalan.
8. Lapangan cindua mato termasuk pagar dan



trotoar sekelilingnya.

9. Disekeliling gedung olah raga cindua mato.
10. Disekeliling pagar dan bangunan lapangan gumarang Batusangkar.
11. Gedung nasional Maharajo Dirajo Batusangkar termasuk pagar dan trotoar sekelilingnya.
12. Kawasan terminal jati, terminal pasar papan, dan termnal dobok termasuk pagar dan halte.
13. Pohon pelindung pinggir jalan diseluruh ruas jalan.
14. Rambu rambu lalu lintas.
15. Tiang Listrik dan Tiang Telpon.
16. Gapura, gerbang dan atau tanda batas wilayah.
17. Situs situs purbakala atau lokasi cagar budaya dan objek wisata.
18. Trotoar dan bahu jalan sesuai dengan Peraturan Perundang-undangan .

KETIGA : Keputusan ini mulai berlaku pada tanggal ditetapkan.

Ditetapkan di Batusangkar  
pada tanggal 24 September 2024

KETUA,

ttd.

DICKY ANDRIKA

Salinan sesuai dengan aslinya

SEKRETARIAT KPU KABUPATEN TANAH DATAR

KASUBAG TEKNIK PENYELENGGARA DAN HUKUM,





LAMPIRAN

KEPUTUSAN KOMISI PEMILIHAN UMUM KABUPATEN  
TANAH DATAR

NOMOR 489

TENTANG PENETAPAN ZONA PEMASANGAN ALAT  
PERAGA KAMPANYE PEMILIHAN BUPATI DAN WAKIL  
BUPATI TANAH DATAR DI KABUPATEN TANAH DATAR  
TAHUN 2024.

PENETAPAN ZONA PEMASANGAN ALAT PERAGA KAMPANYE PEMILIHAN BUPATI DAN WAKIL BUPATI TANAH DATAR DI KABUPATEN TANAH  
DATAR TAHUN 2024



PENETAPAN ZONA PEMASANGAN ALAT PERAGA KAMPANYE PEMILIHAN BUPATI DAN WAKIL BUPATI TANAH DATAR DI KABUPATEN TANAH DATAR TAHUN 2024

NO	KECAMATAN	NAGARI	LOKASI PEMASANGAN APK
1	X KOTO	1. JAHO	1. Sepanjang jalan di Jorong Mudiak a. Dari batas Nagari Jaho dengan Kota Padang Panjang Sampai Batas dengan Jorong Hilie nagari jaho 2. Sepanjang jalan di Jorong Hilie a. Batas Jorong Mudiak dengan Hilie nagari Jaho Sampai Batas Jorong hilie Dengan Kota Padang Panjang
		2. PANYALAIAN	1. Sepanjang Jalan yang ada di Jorong koto tuo 2. Sepanjang Jalan yang ada di Jorong Subarang 3. Sepanjang Jalan yang ada di Jorong Kubu Diateh 4. Sepanjang Jalan yang ada di Jorong Pasa Rabaa 5. Sepanjang Jalan yang ada di Jorong Bintungan 6. Sepanjang Jalan yang ada di Jorong Pincuran Tinggi 7. Sepanjang Jalan yang ada di Jorong Kubu ambacang 8. Sepanjang Jalan yang ada di Jorong Sawah Parik
		3. PANINJAUAN	1. sepanjang jalan yang ada di Jorong Hilie Balai 2. sepanjang jalan yang ada di Jorong Tigo Suku



			<p>3. sepanjang jalan yang ada di Jorong Koto Tabubaraie</p> <p>4. sepanjang jalan yang ada di Jorong Balai Satu</p>
		4. SINGGALANG	<p>1. sepanjang jalan yang ada di Jorong Aie Mancua</p> <p>2. sepanjang jalan yang ada di Jorong Sikabu</p> <p>3. Sepanjang jalan yang ada di Jorong Subarang</p> <p>4. Sepanjang jalan yang ada di Jorong Luhuang</p> <p>5. sepanjang jalan yang ada di Jorong Solok</p> <p>6. sepanjang jalan yang ada di Jorong Koto</p> <p>7. sepanjang jalan yang ada di Jorong Gantiang</p> <p>8. sepanjang jalan yang ada di Jorong Sikadunduang</p>
		5. KOTO LAWEH	<p>1. Jorong Kapalo Koto</p> <p>a. Sepanjang Jalan Dari batas Nagari Koto Laweh dengan Nagari Aie Angek sampai ke batas Jorong Kapalo Koto dengan Jorong Batu Panjang</p> <p>b. Sepanjang Jalan Dari Simpang Gajah sampai dengan batas Nagari Koto Laweh dengan Pandai Sikek (Banda Malintang))</p> <p>2. Jorong Batu Panjang</p> <p>a. Sepanjang Jalan Dari batas Jorong Batu Panjang dengan Jorong Kapalo Koto sampai ke batas Jorong Batu Panjang dengan Balai Gadang</p> <p>b. Sepanjang Jalan Dari Simpang SDN 01 Koto Laweh sampai dengan batas Jorong Batu Panjang dengan Jorong Pincuran Tujuh)</p> <p>3. Jorong Balai Gadang</p>



			<ul style="list-style-type: none"><li>a. Sepanjang Jalan Dari batas Jorong Balai Gadang dengan Jorong Batu Panjang sampai ke batas Nagari Koto Laweh dengan Nagari Panyalaian</li><li>b. Sepanjang Jalan Dari Simpang Labuah Nagari sampai dengan batas Jorong Balai Gadang dengan Jorong Kandang Diguguak )</li></ul> <p>4. Jorong Kandang Diguguak</p> <ul style="list-style-type: none"><li>a. Sepanjang Jalan Dari batas Jorong Kandang Diguguak dengan Jorong Balai Gadang sampai ke Simpang Masjid Al-A'la</li><li>b. Sepanjang Jalan Dari Simpang Masjid Al-A'la sampai ke Simpang Tower</li><li>c. Sepanjang Jalan Dari Simpang Tower sampai ke Jembatan Jodoh batas dengan Nagari Singgalang</li><li>d. Sepanjang Jalan Dari Simpang Tower ke batas dengan Jorong Pincuran Tujuh (Mangkirai)</li><li>e. Sepanjang Jalan Dari Simpang Balai Adat sampai ke batas dengan Jorong Pincuran Tujuh (Taratak)</li></ul> <p>5. Jorong Pincuran Tujuh</p> <ul style="list-style-type: none"><li>a. Sepanjang Jalan Dari batas Jorong Pincuran Tujuh dengan Jorong Batu Panjang sampai pendakian Pincuran Tujuh</li><li>b. Sepanjang Jalan Dari pendakian Pincuran Tujuh sampai ke simpang Masjid Fastabiqul Khairat (Ateh)</li><li>c. Sepanjang Jalan Dari simpang Masjid Fastabiqul Khairat sampai ke batas dengan Jorong Kandang Diguguak (Taratak)</li></ul>
--	--	--	---



			<p>d. Sepanjang Jalan Dari Simpang Banggo sampai ke Mangkirai</p> <p>e. Sepanjang Jalan Dari Mangkirai sampai ke batas Nagari Koto Laweh dengan Nagari Pandai Sikek (Pagu-Pagu)</p>
		6. TAMBANGAN	<p>1. sepanjang jalan yang ada di Jorong Solok</p> <p>2. sepanjang jalan yang ada di Jorong Padang Galundi</p> <p>3. sepanjang jalan yang ada di Jorong Sungai Rayo</p> <p>4. sepanjang jalan yang ada di Jorong Mudiak Aie</p>
		7. KOTO BARU	<p>1. Sepanjang Jalan Raya Padang Panjang- Bukittinggi ( Bika Simariana – Bika Pondok Bambu)</p> <p>2. Sepanjang Jalan Simpang Pandai Sikek ( Simpang Pandai Sikek – Pos Ronda)</p>
		8. AIE ANGEK	<p>1. sepanjang jalan yang ada di Jorong Kandang Sampie</p> <p>2. sepanjang jalan yang ada di Jorong Kapalo Koto</p> <p>3. sepanjang jalan yang ada di Jorong Koto Nan Gadang</p> <p>4. sepanjang jalan yang ada di Jorong Kayu Tanduak</p>
		9. PANDAI SIKEK	<p>1. sepanjang jalan yang ada di Jorong Baruah</p> <p>2. sepanjang jalan yang ada di Jorong Tanjuang</p> <p>3. sepanjang jalan yang ada di Jorong Pagu-Pagu</p> <p>4. sepanjang jalan yang ada di Jorong Koto Tinggi</p>



2	BATIPUH	1. ANDALEH	ong Jirek, sepanjang jalan jorong Jirek ong Koto Gantiang, sepanjang jalan jorong Koto Gantiang ong Batukadurang, sepanjang jalan jorong Batukadurang ong Subarang, sepanjang jalan jorong Subarang
		2. GUNUNG RAJO	1. Jorong Gunuang Rajo Utara , Simpang Bok 2. Jorong Gunuang Rajo Utara , Ikua Koto 3. Jorong Gantiang, Simpang Manggih 4. Jorong Gantiang, tepi lapangan bola volly
		3. BUNGO TANJUNG	1. Sepanjang Jalan Raya Padang Panjang - Solok Jorong Haru 2. Seberang Candu Food and Drink, Jorong Balai Akad 3. Simpang 3 Jorong Kapuah
		4. TANJUNG BARULAK	1. Pasar Inpres Tanjuang Barulak Jorong Kapuah 2. Kelok Aia Bareh Jorong Koto 3. Simpang 4 Limau Manih Jorong Pulai 4. Simpang 4 Jorong Tabuah-Tabuah 5. Kelok Cangkiang Jorong Kapalo Koto
		6. BATIPUH BARUAH	1. jorong kubu karambia, jorong lubuak bauak, jorong batang gadih sampai-perbatasan padang panjang tanah datar 2. jorong kubu nan limo, jorong batu lipai sepanjang jalan batang arau sampai batu lipai 3. jorong ladang laweh jalan simpang sawah panjang sampai simpang tanjuang 4. jorong subang anak,jorong kubunan ampek, dari simpang congkong sampai simpang



			<p>saawah panjang</p> <p>5. jorong payo dari pincuran tujuh sampai payo</p> <p>6. jorong gunung bunsu jalan tambangan-gunuang bungsu</p>
		7. SABU	<p>1. jorong sungai ungkang, sepanjang jalan sungai ungkakang</p> <p>2. jorong pakan akad, sepanjang jalan jorong pakan akad</p> <p>3. jorong kampuang XI,sepanjang jalan kampiang XI</p> <p>4. jorong subarang sepanjang jalan kabupaten jorong subarang nagari sabu</p> <p>5. jorong subarang sepanjang jalan dari guguk batu ke cimporong</p>
		8. PITALAH	<p>ong Rampanai, Depan BRI sampai sampai heler Rampanai</p> <p>ong Baru, Lubuak gadang hingga simpang masjid raya Pitalah</p> <p>ong Baringin, Simpang masjid raya Pitalah hingga pasar putabunga</p> <p>4. Jorong Jambak, simpang balai tingga hingga simpang 3 Jambak, dan simpang 3 Jambak hingga Kapalo Jambak</p> <p>5. Jorong Sulayan, Kapalo Jambak hingga lapangan Sulayan</p>
		9. BATIPUH ATEH	<p>1. jorong subarang (sepanjang jalan kubu karambia KM 1-2 kecuali depan masjid lillah dan di depan gerbang SD N 15 Batipuah Ateh)</p> <p>2. jorong balai sabuah (sepanjang jalan tuan gadang,dari ganting sampai pisang</p> <p>3. jorong balai mato aia (jalan tuan gadang mulai dari desa baru, simpang ampek, sampai SMP 3 Batipuah)</p> <p>4. jorong balai mato aia (jalan balai mato aia-balai gamba)</p> <p>5. jorong balai mato aia (jalan mato ayia jambu-pincuran basa)</p> <p>6. jorong balai sabuah (sepanjang jalan tuan gadang,dari ganting sampai pisang)</p>



			<p>7. jorong jambu (jalan dari simpang ampek balai mato aia sampai perbatasan subarang andaleh)</p> <p>8. jorong sawah diujuang (pincuran basa sampai simpang perbatasan batang gadih)</p> <p>9. jorong sawah diujuang (sepanjang jalan sungai maruok-pincuran basa)</p>
3	RAMBATAN	1. III KOTO	<p>1. Sepanjang jalan dari Rambatan - Galogandang – Turawan</p> <p>2. Sepanjang jalan simpang turawan - pasia jaya</p> <p>3. Sepanjang jalan pasir jaya – ombilin</p> <p>4. Sepanjang jalan Siturah - Sawah Biduak</p> <p>5. Sepanjang jalan Ampang Daleh - Jorong Guguak</p> <p>6. Sepanjang jalan Simpang Kantor Wali III Koto - Simpang Sawah Biduak</p>
		2. BALIMBING	<p>1. Sepanjang jalan Balai Sabtu menuju Parik Jorong Kinawai (simpang empat nagari balimbiang)</p> <p>2. Sepanjang jalan tanjung jirek menuju balai-balai jorong balimbiang (lapangan volly BPC)</p> <p>3. Sepanjang jalan jorong sawah kareh menuju jorong bukik tamasu</p>
		3. SIMAWANG	<p>1. Sepanjang ruas jalan dari Polong Duo (Jorong Ombilin) sampai Batas Daerah di Batu Limbak (Jorong Batu Limbak)</p> <p>2. Sepanjang ruas jalan dari Simp. 3 Pasar Ombilin (Jorong Ombilin) sampai batas daerah di Taruang-taruang (Jorong Padang Data)</p> <p>3. Sepanjang ruas jalan Simp. 3 Pesantren (Jorong Pincuran Gadang) sampai batas daerah Darek (Jorong Darek)</p>



			<p>4. Sepanjang ruas jalan dari Simp.3 Kantor Wali Nagari (Jorong Darek) sampai Simp.3 Batu Limbak (Jorong Batu Limbak)</p> <p>5. Sepanjang ruas jalan dari Simp.3 Simpang Pipik (Jorong Pincuran Gadang) sampai Simp.3 Piliang Bendang (Jorong Piliang Bendang)</p>
		4. PADANG MAGEK	<p>1. Sepanjang Jalan Lingkar Patai bulakan simpang gobah</p> <p>2. sepanjang jalan raya ombilin menuju simpang gobah</p> <p>3. Sepanjang Jalan Lingkar Jorong Puah</p> <p>4. Sepanjang Jalan lingkar gantiang menuju simpang Gobah</p>
		5. RAMBATAN	<p>1 sepanjang jalan Kapalo Koto ke pasar rambatan</p> <p>2. sepanjang jalan texas menuju pasar rambatan</p> <p>3. sepanjang jalan pasar rambatan menuju bukit siangok Rambatan</p> <p>4. sepanjang jalan Bukik siangok jorong pabalutan- panti dan jalan lingkar pabalutan</p> <p>5. sepanjang jalan lingkar panti</p>
4	LIMA KAUM	1. BARINGIN	<p>1. Sepanjang jalan Koto Baranjak Sampai Jembatan Lantai Batu</p> <p>2. Sepanjang Jalan Hamka Parak Juar</p> <p>3. Sepanjang Jalan Jorong Jalan Minang sampai Simpang Bank nagari Syariah</p> <p>4. Sepanjang jalan Panti Asuhan Muhammadiyah sampai makam pahlawan Kampung Baru</p> <p>5. Sepanjang jalan A Yani dekat kantor wali nagari Baringin sampai ke simpang lampu merah Pincuran 7 Lantai Batu</p>



			6. Sepanjang jalan M Yamin dekat jembatan Malana Ponco sampai Munggu Dama 7. Sepanjang dekat Ambun Pagi sampai simpang empat bukit Gombak 8. Sepanjang Jalan dari Dekat Heller sampai sebelum D Ze Café Bukik Gombak 9. Sepanjang dari Simpang Empat Bukit Gombak sampai Jembatan Bukit Gombak 10. Sepanjang Jalan Pasa Papan Jorong Diponegoro 11. Sepanjang jalan dari Terminal Jati sampai Telkom Batusangkar
		2. LIMO KAUM	1. Sepanjang jalan dari Tabek Ganggam Sampai Balai Jumat 2. Sepanjang jalan dari Lapau Mak wen sampai Surau Kariang 3. Sepanjang jalan Simpang Kaporo sampai Simpang Arab 4. Sepanjang jalan Perbatasan Balai Batu sampai Simpang Bendang 5. Sepanjang jalan Simpang Empat Balatas sampai Kantor Jorong Balaba 6. Sepanjang jalan Kantor Jorong Balaba sampai Simpang Perum Garuda Emas 7. Sepanjang jalan Simpang Tiga Terminal sampai Sate Piliang 8. Sepanjang jalan Simpang Damai sampai Luak Panjang 9. Sepanjang Jalan dari Ampera Syukri - Mie Ayam Handayani
		3. PARAMBAHAN	1. Sepanjang jalan dari Bakso Ayu Sampai Rumah Shona Daratista 2. Sepanjang jalan dari Simpang SMPN 4 Batusangkar sampai jalan depan Pustu 3. Sepanjang jalan dari Depan rumah Bapak Dofi Sandrian sampai jalan depan rumah Bapak Ildelson



			<p>4. Sepanjang jalan dari simpang 3 banja sampai jalan depan rumah yurdanipel</p> <p>5. Sepanjang Jalan dari depan Surau palo sampai depan jalan rumah Bapak Irham</p>
		4. LABUH	<p>1. Sepanjang jalan dari Kebun Simpang Batolang sampai sebelum Kantor Jorong Ampalu Kecil</p> <p>2. Sepanjang jalan di Lapangan Voli dan seberang Lapangan Voli Jorong Mandaliko</p> <p>3. Sepanjang Jalan Sesudah rumah Peri sampai sebelum rumah buk tenti rumah XX</p> <p>4. Sepanjang jalan simpang 4 sesudah rumah pak datuak Godang sampai kelok asam (Koto dan Piliang)</p>
5	TANJUNG EMAS	1. PAGARUYUNG	<p>1. Sepanjang jalan dari simpang sinandang sampai simpang ambacang</p> <p>2. Sepanjang jalan Ludai sampai Pakarak</p> <p>3. Sepanjang jalan Sultan Alam Bagagarsyah</p>
		2. SARUASO	<p>1. Sepanjang jalan dari simpang padang siminyak sampai balai air</p> <p>2. Sepanjang jalan dari simpang pusri sampai jalan labuah lurui</p> <p>3. Sepanjang jalan dari simpang Kampuang Rajo sampai jalan loniang di depan rumah pak jorong sungai emas</p> <p>4. Sepanjang jalan di simpang KUD</p>
		3. KOTO TANGAH	<p>1. Sepanjang jalan dari Labuah sampai Simpang Ampek</p> <p>2. Sepanjang jalan diTanah Lapang Sungai Salak</p>
		4.TANJUNG BARULAK	1.Sepanjang jalan dari Kantor BPP sampai Kedai Makan Mak Tunui



			<ul style="list-style-type: none"> <li>2. Sepanjang jalan dari Simpang Guguak Cino sampai Bengkel Abah</li> <li>3. Sepanjang jalan dari Sariantan sampai Kedai Mita</li> </ul>
6	LINTAU BUO	1. BUO	<ul style="list-style-type: none"> <li>1. Sepanjang jalan raya dari jorong batang buo sampai ke jorong jati tunggal, kecuali kantor wali nagari Buo</li> <li>2. Jalan kampung dari jorong ustano sampai ke jorong ustano, kecuali mesjid dan gedung pemerintah (TK)</li> <li>3. Sepanjang jalan ke jorong ke kampung barua, kecuali surau dan gedung pemerintah (poskesri)</li> <li>4. Sepanjang jalan ke sawah nonga kecuali rumah ibadah (surau ustano)</li> </ul>
		2. PANGIAN	<ul style="list-style-type: none"> <li>1. Sepanjang Jalan Raya dari Pasar Jum'at sampai ka Simp Tugu, kecuali Tempat Ibadah ( Mesjid dan Surau )Gedung milik pemerintah ( SD, SMP 1, Kantor Wali)</li> <li>2. Dari simpang SMP 2 Pangian sampai Galapuang, kecuali SMP 2 Pangian, Mesjid Alqubra dan Poskesri</li> <li>3. Dari simpang jr Lubuak Batang sampai Jorong Koto Godang, kecuali Surau</li> <li>4. Dari simpang Melayu jr Tago Palange sampai Ngalau Indah Pangian jorong Koto Kociek, kecuali, Kantor Camat, Polsek, Koramil dan TK Pembina</li> </ul>
		5. TIGO JANGKO	<ul style="list-style-type: none"> <li>1. Sepanjang jalan raya pasar jumat sampai simpang smp jorong rajawali</li> <li>2. Dari simpang pasar jumat jorong rajawali sampai simpang gudang bendi jorong tuanku lareh</li> </ul>



			<p>3. Sepanjang jalan dri simpang lambau jorong rajawali kecuali (pesantren) sampai bate jorong bukit barisan</p> <p>4. Dari kantor wali jorong tuanku lareh sampai perbatasan TBA kecuali Mesjid dan sekolah</p> <p>5. Sepanjang jalan dari simpang balai balai jorong gunung seribu sampai ujung jorong cendrawasih kecuali mesjid(istiqomah)</p> <p>6. Dari simpang berangin gunung seribu sampai tanah lapang jorong abdul rahman</p>
		6. TALUK	<p>1. sepanjang jalan raya dari Taruko sampai jembatan Binjai kecuali mushola dan gedung pemerintahan ( SD)</p> <p>2. Sepanjang jalan ke jorong aliran sampai simpang smp 02 sungai</p> <p>3. Sepanjang jalan jorong beringin sakti sampai simpang masjid raya</p> <p>4. Sepanjang jalan tigo tumpuk sampai lapangan bola kaki dan gapura perbatasan Sijunjung</p>
7	SUNGAYANG	1. ANDALEH BARUH BUKIK	<p>1. Sepanjang Jalan Kelok Tamam S/d Jalan Depan Aula Baruh Bukik Jor. Baruh Bukik</p> <p>2. Sepanjang Jalan Bungo rayo Medan Jor. Andaleh</p> <p>3. Sepanjang Jalan Titian Pendek s/d Jalan Mbacang Baririk Jor. Andaleh</p>
		2. MINANG KABAU	<p>1. Simpang Tumpuah Labuah s/d Simpang Polak Uduah</p> <p>2. Sepanjang Jalan dari Simpang Badina Murni s/d Simpang 3 Jr. Kelarasan Tanjung</p> <p>3. Sepanjang Jalan dari Minang s/d Lubuk Lumun Jr. Minang Jaya</p> <p>4. Sepanjang Jalan dari Simpang 3 S/d Singkayan</p>



		3. SUNGAYANG	1. Sepanjang Jalan Simpang Polak Gudang s/d Simpang Simpadang 2. Sepanjang Jalan Simpang Koramil s/d Palo Lobuah 3. Sepanjang Jalan Simpang BRI s/d Simpang tali Agung 4. Sepanjang Jalan Simpang Taratak s/d Simpang 4 Kobun
		5. TANJUNG	1. Jalan Polo Lowe s/d Batunjam, Jorong Balai Bungo 2. Simpang Congkong s/d Palompang, Jorong Balai Tabuh 3. Mandahiliang s/d Sawah Tanguang, Jorong Balai Bungo
		6. SUNGAI PATAI	1. Sepanjang Jalan Simpang Masjid Ihsan sungai Patai s/d Lapangan Bola Kaki Galowe 2. Sepanjang Jalan dari Tugu Perbatasan s/d Palo Koto Nagari Sungai Patai
8	SUNGAI TARAB	1. RAO RAO	1. Sepanjang jalan utama nagari rao rao hingga perbatasan nagari kumango 2. Sepanjang jalan dari rao rao hingga perbatasan dengan kecamatan salimpaun 3. Seluruh wilayah jorong balerong bunta, pandiang andiko dan carano batirai 4. Sepanjang jalan dari simpang gudang hingga diwilayah jorong lumbuang bapereng hingg perbatasan koto baru
		1. KUMANGO	1. sepanjang jalan raya nagari kumango hingga perbatasan dengan nagari rao rao dan nagari sungai tarab 2. sepanjang jalan dari jorong kuamngo selatan hingg perbatasan dengan nagari sumanik dan rao rao 3. sepanjang jalan jorong kuango utara hingga perbatasan dengan rao rao dan sumanik
		2. KOTO TUO	1. wilayah jorong pematang tinggi hingga perbatasan dengan nagari pasia laweh



			2. seluruh wilayah jorong koto tuo dan jorong babussalam hinggann perbatasan dengan nagari pasia laweh dan sungai tarab
		3. PADANG LAWEH	1. wilayah jorong padang laweh baruah hingga perbatasan dengan nagari gurun 2. seluruh wilayah guguk baruah dan guguk ateh hingga perbatasan dengan nagari gurun 3. seluruh wilayah jorong padang laweh
		4. SIMPURUIK	1. wilayah jorong simpuruik hingga perbatasan dengan nagari sungayang dan kecamatan lima kaum 2. sepanjang jalan utama nagari simpuruik hingga perbatasan dengan kecamatan lima kaum dan nagari sungai tara 3. sepanjang jalan jorong sijangek hingga perbatasan nagari gurun
		5.PASIE LAWEH	1. wilayah jorong babussalam hingga perbatasan nagari sungai tarab 2. seluruh wilayah guguk baruah dan guguk ateh hingga perbatasan dengan nagari gurun 3. seluruh wilayah jorong padang laweh
		6. TALANG TANGAH	1. wilayah jorong gunuang medan 2. wilayah jorong talang tengah hingga perbatasan dengan nagari gurun
		7. GURUN	1. wilayah jorong hingga perbatasan dengan jorong baringin lima kaum 2. wilayah jorong ampalu hingga perbatasan dengan nagari talang tengah dan padang laweh 3. seluruh wilayah nagari sutakuak hingga perbatasan dengan nagari sungai tarab dan



			<p>simpuruik</p> <p>4. wilayah jorong liuak gadang hingga perbatasan dengan naagri sungai tarab</p>
		8. KOTO BARU	<p>1. wilayah jorong aia manumbuak batu</p> <p>2. jalan utama koto baru sampai perbatasan dengan nagari rao rao dan kecamatan salimpaung</p>
		9. SUNGAI TARAB	<p>1. sepanjang jalan utama sungai tarab hingga perbatasan dengan wilayah kumango dan nagari gurun</p> <p>2. sepanjang jalan diwilayah nagari sungai tarab hingga perbatasan dengan nagari gurun , nagari koto tuo, nagari kumango , nagari gurun dan kecamatan salimapung</p> <p>3. seluruh wilayah nagari sungai tarab hingga perbatasan dengan kecamatan sungayang</p>
9	PARIANGAN	1. TABEK	<p>1. Sepanjang Jalan Simpang Rawang ke nagari tabek</p> <p>2. Sepanjang jalan Perbatasan Bulu Kasok dan Cubadak</p> <p>3. Sepanjang Jalan balerong sari sampai jalan Kasiah tak sampa</p>
		2. SAWAH TANGAH	<p>1. Sepanjang Jalan Simpang Lubuak Batang Sampai Simpang di Bawah SMPN 1 Pariangan</p> <p>2. Sepanjang Jalan bengkolan Lewat SMPN 1 Pariangan sampai Simpang Lapangan Bola Kaki Sawah Tangah</p> <p>3. Simpang Mushola Arraudah Nagari Sawah Tangah sampai Kepala Nagari Sawah Tangah</p>
		3. SUNGAI JAMBU	<p>1. Sepanjang Jalan Jalan Taluak sampai simpang tiga batur</p>



			2. Sepanjang Jalan simpang 4 jorong bulan sariak sampai balai balai 3. Sepanjang Jalan Simpang Lapau Gauang sampai balai balai labuatan
		4. SIMABUR	1. Sepanjang jalan simpang SMA sampai Limau Kambing 2. sepanjang jalan raya simabur-padang panjang dari Simpang SMA sampai Bosek 3. Sepanjang jalan Simpang 3 sialahan sampai TK Bundo Kandung
		5. PARIANGAN	1. Sepanjang Jalan Utama(Aspal) Sikaladi sampai Perbatasan Nagari Sabu 2. Sepanjang Jalan Tantejo Gurhano 3. Sepanjang Jalan Utama (Aspal) Dari Heler Bigstone sampai Simpang Tugu Padang Panjang
		6. BATU BASA	1. Sepanjang jalan dari Tanjung limau sampai ke Batubasa 2. sepanjang Jalan jorong kotobaru,dan depan lapangan bola 3. didepan lumbung dan Sepanjang jalan jorong Sialahan
10	SALIMPAUNG	1. SUPAYANG	1. Sepanjang jalan raya sumanik-Tabek Patah ( dari palakoto sampai simpang aia tagonang Mandahiling 2. Sepanjang Jalan ke Lapangan Bola sampai Kelapangan Bola Supayang 3. Sepanjang Jalan Parikcancang piliang sampai jalan koto dalimo
		2. SITUMBUK	1. Sepanjang jalan Raya Sumanik- Tabek Patah (Dari Limau mani sampai ke Ate Tonga Situmbuk) 2. Simpang 4 Labuah Gambuang 3. Sepanjang Jalan Dari Simpang Tobiang Piliang ke Piboba Jorong Patir



		3. SALIMPAUNG	1. Jalan Raya Batusangkar-Bukittinggi (Penurunan Tabiang sampai Hall Batang Ino Nan IX) 2. Jalan Melayu simpang empat pos ronda jorong Nan IX 3. Sepanjang Jalan Perunas bendang bawah simpang payobada Jorong Nan IX
		4. TABEK PATAH	1. Jalan Simpang Koto-Gunung, sepanjang jalan koto ke SD N 09 Tabek Patah (jorong koto) 2. Jalan Raya Tabek Patah dari Simpang Masjid Nurul Hidayah Tabek Patah ke Jembatan Lensa 3. Jalan Raya Tabek Patah dari Simpang Panorama – Simpang Kinniko Tabek Patah
		5. LAWANG MANDAHILING	1. Jalan Raya Batusangkar- Bukittinggi ( Sepanjang Jalan Penurunan dari simpang balai baru sampai ke lurah bonjo) 2. Sepanjang Jalan polokoto sampai lawang 3. Sepanjang Jalan dari Simpang 4 Mandahiling sampai simpang aia tagonang mandahiling
		6. SUMANIK	1. Sepanjang Jalan Raya Sumanik – Tabek Patah dari Heller Parontang ( tugu selamat datang sumanik) sampai simpang balai okoak Sumanik 2. Simpang 3 Kapalo Lurah sampai simpang taliagung (Jorong Guguak Panjang) 3. Simpang 3 Kedai Bed sampai simpang tembok goluang
11	PADANG GANTING	1. ATAR	1. Sepanjang jalan jorong Lareh Nan Panjang sampai dengan jembatan Galoga kecuali mesjid Baburrahman, TK/Paud Coko, SLTP N 2 Padang ganting, Kantor wali nagari Atar dan mushola Galoga. 2. Sepanjang jalan Pulau Laweh sampai dengan balai Jumat Atar kecuali SD dan mesjid



			<p>At-Taqwa Taratak XII.</p> <p>3. Sepanjang jalan dari Balai Jumat sampai dengan jorong Taratak VIII ke simpang dodok dan perbatasan dengan nagari Padang ganting kecuali mesjid Jamiul Amal, SD N 08 Atar.</p>
		2. PADANG GANTING	<p>1. Sepanjang jalan jorong Koto gadang hilia sampai dengan jorong Koto Gadang dan Koto Alam kecuali Mesjid Baitul Amal, SDN 09 dan SDN 04 Padang Ganting serta TK Tuan Jadi IV Sawah Galung. SMA N 1 Padang Ganting dan MTsN 13 Tanah Datar.</p> <p>2.Sepanjang jalan jorong Koto Alam sampai dengan jorong Koto Gadang dan Koto Gadang Hilia, kecuali Masjid Baitul Makmur, SDN 05 dan SDN 13 Padang Ganting serta TK Tuan Kadhi III Padang Ganting.</p> <p>3.Sepanjang jalan Koto Gadang sampai jorong Rajo Dani, Koto Alam dan Koto Gadang Hilia. Kecuali Masjid Syuhada', SMP 1 Padang Ganting, SDN Bandar Jarang dan SDN Bukik Gobah serta TK Tuan Kadhi I dan TK Islam.</p> <p>4.Sepanjang Jalan Rajo Dani, sampai Jorong Koto Gadang kecuali Masjid Baburrahmah, SDN 11 Padang Ganting dan SDN 06 Padang Ganting.</p>



12	TANJUNG BARU	1. BARULAK	<p>1. Sepanjang Jalan kapalo Koto Pandan-Simpang Aua-Tonggak Pela-jembatan Beringin Jorong Lompatan Datar</p> <p>2. Sepanjang Jalan Bawah Macang Dalam Nagari ke Cocang Jorong Kapuak Koto Panjang</p> <p>3. Lokasi Sepanjang jalan Simpang Padat Karya Jorong lompatan Datar-Malowe-Koto Panjang</p> <p>4. Sepanjang Jalan Lingkar Jorong Koto Nan Tuo</p> <p>5. Sepanjang Jalan Lingkar Labuah Tangah-Labuah Tapi Jorong Dalam Nagari</p> <p>6. Sepanjang Jalan Simpang Datar-Datar-Batu Dindiang</p>
		2.TANJUNG ALAM	<p>1.Sepanjang Jalan Raya Bukik Siangin-Simpang Baso-Sawah Parik-Puncak Alai sampai Batas Agam</p> <p>2. Sepanjang Jalan Raya Simpang Baso ke Kapalo Pandan Koto Sibauak</p> <p>3. Sepanjang Jalan Simpang Puncak Alai-Bayua Koto Laweh</p> <p>4. Lokasi jalan Simpang bawah Dama-Jalan Jorong Gunuang dan Jalan Lingkar Jorong Sawah Parik</p> <p>5. Lokasi Sepanjang Jalan Lingkar Jorong Bayua</p> <p>6. Sepanjang Jalan Lingkar Jorong Koto Gadih sampai ke Jalan Lingkar Jorong Gantiang Ateh</p> <p>7. Lokasi Sepanjang Jalan Kinari-Jalan Lingkar Gantiang Bawah-Jalan Lingkar 12 Koto sampai ke Perbatasan Kab. Agam</p> <p>8. Lokasi Sepanjang Jalan Jorong Ampaleh-Koto Siabuak-Bulaan-Tarok</p>



13	LNTAU BUO UTARA	1. BATU BULEK	1. Jorong Patar, Pinggir jalan baringin, Jalan raya Lintau- Batusangkar 2. Jorong Kawai di depan lapangan rumah panjang (jl raya lintau-batusangkar)
		2. TANJUANG BONAI	1. Jalan Simpang Ranah Kodok 2. Lapangan Sembayan
		3. BALAI TANGAH	1. Jalan Balai Tangah-Puncak Pato.Sepanjang Jorong Ampera 2. Jalan Raya Jorong Ampek korong di depan heller Dt.sukur (jalan raya Payakumbuh-Lintau)
		4. TAPI SELO	1. Jorong Kota Jalan raya setangkai balai tangah dari simpang gantuang-kalumbuak 2. ruas jalan tapi selo -koto tangah simpang 3 padang laweh sampai galanggang
		5. LUBUK JANTAN	1. Jalan Raya Balai Tangah-Setangkai , area Pasar “ Balai Salasa” 2. Sepanjang Ruas jalan masuk Lapangan Kubang
14	BATIPUH SELATAN	1. BATU TABA	1. Sepanjang jalan dr simpang payo sampai simpang tibalau jorong galanggang 2. Sepanjang jalan dr lapangan volly jorong tibalau sampai ke lapangan bola kaki jorong mato aia
		2. PADANG LAWEH	1. Sepanjang jembatan muaro samuaik jorong tanjuang sawah sampai lapangan bola kaki jorong tangan XX 2. Sepanjang jalan lurus jorong padang laweh sawah kumbahan sampai jorong rumbai
		3. GUGUAK MALALO	1. Sepanjang jalan simpang raya jorong duo koto dusun muaro tuo sampai jalan banda



			tinggi 2. Sepanjang jalan dari posronda tanjuang jua sampai perbatasan tanah datar dan kabupaten solok
		4. SUMPUR	1. Sepanjang tepi jalan pos ronda suduik sampai cintuak jorong suduik 2. Sepanjang jalan dari simpang lekok jorong batu baraguang sampai sebelum lapau mak duru sampai air ngarubuk jorong kubu gadang

Ditetapkan di Batusangkar  
pada tanggal 24 September 2024

KETUA KOMISI PEMILIHAN UMUM  
KABUPATEN TANAH DATAR,

ttd.

DICKY ANDRIKA

Salinan sesuai dengan aslinya

SEKRETARIAT KPU KABUPATEN TANAH DATAR  
KASUBAG. TEKNIS PENYELENGGARA DAN HUKUM,











SALINAN

KOMISI PEMILIHAN UMUM  
KABUPATEN PADANG PARIAMAN

KEPUTUSAN KOMISI PEMILIHAN UMUM  
KABUPATEN PADANG PARIAMAN  
NOMOR 1036 TAHUN 2024  
TENTANG

PENETAPAN LOKASI PEMASANGAN ALAT PERAGA KAMPANYE  
PEMILIHAN BUPATI DAN WAKIL BUPATI PADANG PARIAMAN TAHUN 2024

KETUA KOMISI PEMILIHAN UMUM KABUPATEN PADANG PARIAMAN,

- Menimbang : a. bahwa untuk melaksanakan ketentuan Pasal 28 ayat (2) Peraturan Komisi Pemilihan Umum Nomor 13 Tahun 2024 tentang Kampanye Pemilihan Gubernur dan Wakil Gubernur, Bupati dan Wakil Bupati, serta Walikota dan Wakil Walikota;
- b. bahwa berdasarkan Berita Acara Pleno Komisi Pemilihan Umum Kabupaten Padang Pariaman Nomor 261/PK.01-BA/1305/2024 tanggal 24 September 2024;
- c. bahwa berdasarkan pertimbangan sebagaimana dimaksud huruf a dan huruf b di atas, perlu menetapkan Keputusan Komisi Pemilihan Umum Kabupaten Padang Pariaman tentang Penetapan Lokasi Pemasangan Alat Peraga Kampanye Pemilihan Bupati dan Wakil Bupati Padang Pariaman Tahun 2024.
- Mengingat : 1. Undang-Undang Nomor 1 Tahun 2015 tentang Penetapan Peraturan Pemerintah Pengganti Undang-Undang Nomor 1 Tahun 2014 tentang Pemilihan Gubernur, Bupati, dan Walikota Menjadi Undang-Undang (Lembaran Negara Republik Indonesia Tahun 2015 Nomor 23, Tambahan Lembaran Negara Republik Indonesia Nomor 5656), sebagaimana telah beberapa kali diubah, terakhir dengan Undang-Undang Nomor 6 Tahun 2020 tentang Penetapan Peraturan Pemerintah Pengganti Undang-Undang Nomor 2 Tahun 2020 tentang Perubahan Ketiga atas Undang-Undang Nomor 1 Tahun 2015 tentang Penetapan Peraturan Pemerintah Pengganti Undang-Undang Nomor 1 Tahun 2014 tentang Pemilihan Gubernur, Bupati, dan Walikota Menjadi Undang-Undang (Lembaran Negara Republik Indonesia Tahun 2020 Nomor 193, Tambahan Lembaran Negara Republik Indonesia Nomor 6547);
2. Peraturan Komisi Pemilihan Umum Nomor 8 Tahun 2019 tentang Tata Kerja Komisi Pemilihan Umum, Komisi Pemilihan Umum Provinsi dan Komisi Pemilihan Umum Kabupaten/Kota (Berita Negara Republik Indonesia Tahun 2019 Nomor 320), sebagaimana telah beberapa kali diubah, terakhir dengan Peraturan Komisi Pemilihan Umum Nomor 12 Tahun 2023 tentang Perubahan Kelima atas Peraturan Komisi Pemilihan Umum Nomor 8 Tahun 2019 tentang Tata Kerja Komisi Pemilihan Umum, Komisi Pemilihan Umum Provinsi, dan Komisi Pemilihan Umum Kabupaten/Kota (Berita Negara Republik Indonesia Tahun 2023 Nomor 377);



4. Peraturan Komisi Pemilihan Umum Nomor 2 Tahun 2024 tentang Tahapan dan Jadwal Pemilihan Gubernur dan Wakil Gubernur, Bupati dan Wakil Bupati, Serta Walikota dan Wakil Walikota Tahun 2024 (Berita Negara Republik Indonesia Tahun 2024 Nomor 60);
5. Peraturan Komisi Pemilihan Umum Nomor 13 Tahun 2024 tentang Kampanye Pemilihan Gubernur dan Wakil Gubernur, Bupati dan Wakil Bupati, serta Walikota dan Wakil Walikota (Berita Negara Republik Indonesia Tahun 2024 Nomor 568);
6. Keputusan Komisi Pemilihan Umum Nomor 1363 Tahun 2024 tentang Pedoman Teknis Pelaksanaan Kampanye Pemilihan Gubernur dan Wakil Gubernur, Bupati dan Wakil Bupati, serta Walikota dan Wakil Walikota.

MEMUTUSKAN:

- Menetapkan : KEPUTUSAN KOMISI PEMILIHAN UMUM KABUPATEN PADANG PARIAMAN TENTANG PENETAPAN PEMASANGAN ALAT PERAGA KAMPANYE PEMILIHAN BUPATI DAN WAKIL BUPATI PADANG PARIAMAN TAHUN 2024.
- KESATU : Menetapkan Lokasi Pemasangan Alat Peraga Kampanye Pemilihan Bupati dan Wakil Bupati Padang Pariaman Tahun 2024 sebagaimana tercantum pada Lampiran Keputusan ini yang merupakan bagian yang tidak terpisahkan dari Keputusan ini;
- KEDUA : Pemasangan Alat Peraga Kampanye dilaksanakan dengan mempertimbangkan:
1. etika, estetika kebersihan, dan keindahan kota atau kawasan setempat;
  2. pemasangan alat peraga kampanye pada tempat yang menjadi milik perseorangan atau badan swasta harus dengan izin tertulis dari pemilik tempat tersebut.
- KETIGA : Partai Politik Peserta Pemilu atau Gabungan Partai Politik Peserta Pemilu, Pasangan Calon, dan/atau tim kampanye dilarang memasang alat peraga kampanye pada tempat umum sebagai berikut:
1. Tempat ibadah;
  2. Rumah sakit atau tempat pelayanan kesehatan;
  3. Gedung milik pemerintah;
  4. Tempat pendidikan;
  5. Fasilitas tertentu milik pemerintah; dan
  6. Fasilitas lainnya yang dapat mengganggu ketertiban umum.
- KEEMPAT : Petugas Penghubung Pasangan Calon dapat memasang alat peraga kampanye sesuai dengan lokasi yang telah ditetapkan, kecuali pada tempat umum sebagaimana dimaksud Diktum KETIGA.
- KELIMA : Alat peraga kampanye harus dibersihkan paling lambat 3 (tiga) hari sebelum hari pemungutan suara.
- KEENAM : Keputusan ini mulai berlaku pada tanggal ditetapkan.

Ditetapkan di Parit Malintang  
pada tanggal 24 September 2024

Salinan sesuai dengan yang aslinya  
SEKRETARIAT KOMISI PEMILIHAN UMUM  
KABUPATEN PADANG PARIAMAN  
Kepala Sub Bagian Teknis Penyelenggaraan  
Pemilu dan Hukum

KETUA KOMISI PEMILIHAN UMUM  
KABUPATEN PADANG PARIAMAN,

ttd.

ZAINAL ABIDIN





LAMPIRAN  
KEPUTUSAN KOMISI PEMILIHAN UMUM  
KABUPATEN PADANG PARIAMAN  
NOMOR 1036 TAHUN 2024  
TENTANG  
PENETAPAN LOKASI PEMASANGAN ALAT PERAGA  
KAMPANYE PEMILIHAN BUPATI DAN WAKIL BUPATI  
PADANG PARIAMAN TAHUN 2024

**LOKASI PEMASANGAN ALAT PERAGA KAMPANYE  
PEMILIHAN BUPATI DAN WAKIL BUPATI PADANG PARIAMAN TAHUN 2024**

No	Kecamatan	Nagari	Lokasi Pemasangan Alat Peraga Kampanye		
			Baliho	Spanduk	Umbul-Umbul
1	2 X 11 ENAM LINGKUNG	Sungai Asam	Korong Sungai Asam, Pasar Minggu Sungai Asam, dari depan Gedung Serbaguna s/d Rimbo tuo	Korong Sungai Asam, Pasar Minggu Sungai Asam, dari depan Gedung Serbaguna s/d Rimbo tuo	Korong Sungai Asam, Pasar Minggu Sungai Asam, dari depan Gedung Serbaguna s/d Rimbo tuo
			Korong Sungai Asam, Rumah Yoko Rasaki Palak Tinnga s/d Laga-Laga Palak Tinggi	Korong Sungai Asam, Rumah Yoko Rasaki Palak Tinnga s/d Laga-Laga Palak Tinggi	Korong Sungai Asam, Rumah Yoko Rasaki Palak Tinnga s/d Laga-Laga Palak Tinggi
			Korong Sungai Asam, Simpang Tigo Sungai Asam s/d depan Rumah Ibu Suwarni Kabun	Korong Sungai Asam, Simpang Tigo Sungai Asam s/d depan Rumah Ibu Suwarni Kabun	Korong Sungai Asam, Simpang Tigo Sungai Asam s/d depan Rumah Ibu Suwarni Kabun
			Korong Sungai Asam, Simpang Ampek diturunkan ke eler lama dan ke arah Ganting sampai Lapangan Bola	Korong Sungai Asam, Simpang Ampek diturunkan ke eler lama dan ke arah Ganting sampai Lapangan Bola	Korong Sungai Asam, Simpang Ampek diturunkan ke eler lama dan ke arah Ganting sampai Lapangan Bola
			Korong Sigaung, Kampung Paneh Sigaung, depan warung Ison atau disamping Service Elektronik Dt. Basa s/d sebelum rumah Pak Buyuang Adiak	Korong Sigaung, Kampung Paneh Sigaung, depan warung Ison atau disamping Service Elektronik Dt. Basa s/d sebelum rumah Pak Buyuang Adiak	Korong Sigaung, Kampung Paneh Sigaung, depan warung Ison atau disamping Service Elektronik Dt. Basa s/d sebelum rumah Pak Buyuang Adiak
			Korong Sigaung, Laga-laga Kapalo Kampung Sigaung : di depan Laga-laga s/d depan rumah Da Jang, dan dari Lapau Kujai s/d Lohong	Korong Sigaung, Laga-laga Kapalo Kampung Sigaung : di depan Laga-laga s/d depan rumah Da Jang, dan dari Lapau Kujai s/d Lohong	Korong Sigaung, Laga-laga Kapalo Kampung Sigaung : di depan Laga-laga s/d depan rumah Da Jang, dan dari Lapau Kujai s/d Lohong
			Korong Ganting, dari Jembatan di samping SDN 04 s/d Simpang Imbo Labu	Korong Ganting, dari Jembatan di samping SDN 04 s/d Simpang Imbo Labu	Korong Ganting, dari Jembatan di samping SDN 04 s/d Simpang Imbo Labu
			1. Di samping PLN s/d simpang sungai asam	1. Di samping PLN s/d simpang sungai asam	1. Di samping PLN s/d simpang sungai asam
			2. Di sebelah Dacler Yamaha s/d simpang ladang laweh	2. Di sebelah Dacler Yamaha s/d simpang ladang laweh	2. Di sebelah Dacler Yamaha s/d simpang ladang laweh
			3. Simpang Manunggal s/d simpang SMA1 2x11 Enam Lingkung	3. Simpang Manunggal s/d simpang SMA1 2x11 Enam Lingkung	3. Simpang Manunggal s/d simpang SMA1 2x11 Enam Lingkung
			4. Simpang SD Istiqomah s/d Simpang Lansek Bari Tengah	4. Simpang SD Istiqomah s/d Simpang Lansek Bari Tengah	4. Simpang SD Istiqomah s/d Simpang Lansek Bari Tengah
			5. Pinggir Sawah di samping kadai Ni Des Pelaminan Bari s/d samping Pos Ronda Air Marangek Bari	5. Pinggir Sawah di samping kadai Ni Des Pelaminan Bari s/d samping Pos Ronda Air Marangek Bari	5. Pinggir Sawah di samping kadai Ni Des Pelaminan Bari s/d samping Pos Ronda Air Marangek Bari
		Sicincin	6. Dari samping Kantor PDAM s/d Heler sebelum SMA1 2x11 Enam Lingkung	6. Dari samping Kantor PDAM s/d Heler sebelum SMA1 2x11 Enam Lingkung	6. Dari samping Kantor PDAM s/d Heler sebelum SMA1 2x11 Enam Lingkung
			7. Di depan bengkel las Da Bujang s/d Simpang Rel Kereta Api Pauh	7. Di depan bengkel las Da Bujang s/d Simpang Rel Kereta Api Pauh	7. Di depan bengkel las Da Bujang s/d Simpang Rel Kereta Api Pauh
			8. Dari Simpang Mesjid Raya Sicincin s/d simpang depan Mesjid Raya Sicincin	8. Dari Simpang Mesjid Raya Sicincin s/d simpang depan Mesjid Raya Sicincin	8. Dari Simpang Mesjid Raya Sicincin s/d simpang depan Mesjid Raya Sicincin
			9. Dari Simpang Jam Pauh s/d Pusaro Kaum Mandahiliang		
			10. Dari Simpang Ladang Laweh s/d jembatan Ladang Laweh	10. Dari Simpang Ladang Laweh s/d jembatan Ladang Laweh	10. Dari Simpang Ladang Laweh s/d jembatan Ladang Laweh
			11. Dari Pos ronda, mulai dari ujung jembatan ladang laweh s/d simpang 4 kedua	11. Dari Pos ronda, mulai dari ujung jembatan ladang laweh s/d simpang 4 kedua	11. Dari Pos ronda, mulai dari ujung jembatan ladang laweh s/d simpang 4 kedua
			12. Dari Heler Bari Mudiak s/d Bari Padang Lagondi	12. Dari Heler Bari Mudiak s/d Bari Padang Lagondi	12. Dari Heler Bari Mudiak s/d Bari Padang Lagondi
			Sepanjang Penurunan Puncak Kiambang Korong Padang Bukit s/d Jembatan Kiambang	Sepanjang Penurunan Puncak Kiambang Korong Padang Bukit s/d Jembatan Kiambang	Sepanjang Penurunan Puncak Kiambang Korong Padang Bukit s/d Jembatan Kiambang
			Simpang Kayu Bodoh sampai Bofet Aurel	Simpang Kayu Bodoh sampai Bofet Aurel	Simpang Kayu Bodoh sampai Bofet Aurel
			Simpang ke Balai Satu sampai tanjakan pemakaman	Simpang ke Balai Satu sampai tanjakan pemakaman	Simpang ke Balai Satu sampai tanjakan pemakaman
			Simpang Empat Korong Balai Satu s/d rel kereta api	Simpang Empat Korong Balai Satu s/d rel kereta api	Simpang Empat Korong Balai Satu s/d rel kereta api



No	Kecamatan	Nagari	Lokasi Pemasangan Alat Peraga Kampanye		
			Baliho	Spanduk	Umbul-Umbul
		Lubuk Pandan	Samping Pos Ronda Balai Satu s/d Simpang Surau Lubuak Gadang	Samping Pos Ronda Balai Satu s/d Simpang Surau Lubuak Gadang	Samping Pos Ronda Balai Satu s/d Simpang Surau Lubuak Gadang
			Simpang Empat Balai Satu s/d Jembatan Lubuak Baru	Simpang Empat Balai Satu s/d Jembatan Lubuak Baru	Simpang Empat Balai Satu s/d Jembatan Lubuak Baru
			Simpang Kampung Sudut Korong Kiambang sampai samping Rumah Pak Yulinus	Simpang Kampung Sudut Korong Kiambang sampai samping Rumah Pak Yulinus	Simpang Kampung Sudut Korong Kiambang sampai samping Rumah Pak Yulinus
			Samping Pos Ronda Kampung Guci s/d Kedai Nasi Ajo Bagin	Samping Pos Ronda Kampung Guci s/d Kedai Nasi Ajo Bagin	Samping Pos Ronda Kampung Guci s/d Kedai Nasi Ajo Bagin
			Simpang Kampung Guci s/d Simpang Empat Lapangan Sepakbola Biang Dewa	Simpang Kampung Guci s/d Simpang Empat Lapangan Sepakbola Biang Dewa	Simpang Kampung Guci s/d Simpang Empat Lapangan Sepakbola Biang Dewa
			Tanjakan belakang Mesjid Raya Lubuk Pandan s/d Simpang TK Tunas Mekar	Tanjakan belakang Mesjid Raya Lubuk Pandan s/d Simpang TK Tunas Mekar	Tanjakan belakang Mesjid Raya Lubuk Pandan s/d Simpang TK Tunas Mekar
			Simpang Kapalo Banda s/d penurunan Kampung Panyalai	Simpang Kapalo Banda s/d penurunan Kampung Panyalai	Simpang Kapalo Banda s/d penurunan Kampung Panyalai
			Samping Koramil di Korong Kiambang s/d Simpang Kualo	Samping Koramil di Korong Kiambang s/d Simpang Kualo	Samping Koramil di Korong Kiambang s/d Simpang Kualo
			Samping Polandes Kampung Panyalai s/d samping rumah Bapak Zainal	Samping Polandes Kampung Panyalai s/d samping rumah Bapak Zainal	Samping Polandes Kampung Panyalai s/d samping rumah Bapak Zainal
2	2 X 11 KAYU TANAM	Guguak		Daerah kadai Ukok sampai Kedai Da Kiri, Tambun Tulang Korong Kandang Ampek	Daerah kadai Ukok sampai Kedai Da Kiri, Tambun Tulang Korong Kandang Ampek
				Daerah di atas pos rundo Bungo Tanjuang sampai rumah Farlen Korong Kandang Ampek	Daerah di atas pos rundo Bungo Tanjuang sampai rumah Farlen Korong Kandang Ampek
				Jalan dibawah rumah Pak Cong/Rumah Terapi Lintah sampai arah kebawah sampai rumah putih, Korong Pasa Surau, Nagari Guguak	
				Tepi Jalan batas Korong Pasa Karambie sampai batas Korong Padang Lapai	
			Jalan ka Tabek dari Rel Kereta Api sampai Kandang Ayam, Korong Pasa Karambie	Jalan ka Tabek dari Rel Kereta Api sampai Kandang Ayam, Korong Pasa Karambie	Jalan ka Tabek dari Rel Kereta Api sampai Kandang Ayam, Korong Pasa Karambie
			Perbatasan Nagari Guguak-Anduriang, Korong Padang Lapai	Perbatasan Nagari Guguak-Anduriang, Korong Padang Lapai	Perbatasan Nagari Guguak-Anduriang, Korong Padang Lapai
			Daerah di atas Pos Ronda Padang Mantuang sampai lapangan Volly Padang Mantuang	Daerah di atas Pos Ronda Padang Mantuang sampai lapangan Volly Padang Mantuang	Daerah di atas Pos Ronda Padang Mantuang sampai lapangan Volly Padang Mantuang
		Kayu Tanam		Simpang ampek Pasa Usang dari jembatan kecil sampai rumah Het.Kahar.Panjang titik pemasangan APK	Simpang ampek Pasa Usang dari jembatan kecil sampai rumah Het.Kahar.Panjang titik pemasangan APK
			Sebelum simpang jalan PNPM sepanjang persawahan (arah Pasa Tengah Korong Padang Mantung)	Jalan kabun Dotor setelah jembatan Korong Titian Panjang arah ke Padang	Jalan kabun Dotor setelah jembatan Korong Titian Panjang arah ke Padang
				Dari simpang pendidikan arah ke SMA1 Kayutanam	Simpang pendidikan sampai simpang tiga Korong Pasa Galombang
				Korong Pasa Gelombang	
			Sebelum simpang PNPM sepanjang persawahan arah Pasa Tengah Korong Padang Mantuang		
		Anduriang		Simpang APDN sampai jalan tabing Korong Pasa Tengah	Simpang Stasiun Pasa Tengah menuju stasiun kereta api Kayutanam
				Simpang Masjid Banda Manggih tepi jalan depan rumah Sawarlis	Dari simpang PNPM Padang Mantuang sampai depan warung Khalidah
					Simpang Masjid Banda Manggih tepi jalan depan rumah Sawarlis
			Lubuak Aua (Jembatan Kecil Lubuak Aua sampai Surau pendakian Simpang Ampaleh)	Lubuak Aua (Jembatan Kecil Lubuak Aua sampai Surau pendakian Simpang Ampaleh)	Lubuak Aua (Jembatan Kecil Lubuak Aua sampai Surau pendakian Simpang Ampaleh)
			Asam Pulau (Katimaha dari gerbang masuk Korong Asam Pulau sampai rumah Doni)	Asam Pulau (Katimaha dari gerbang masuk Korong Asam Pulau sampai rumah Doni)	Asam Pulau (Katimaha dari gerbang masuk Korong Asam Pulau sampai rumah Doni)
					Asam Pulau (Dari jembatan sekayan paku sampai rumah Sitaih)



No	Kecamatan	Nagari	Lokasi Pemasangan Alat Peraga Kampanye		
			Baliho	Spanduk	Umbul-Umbul
			Lubuak Napa (Simpang Sipinang sampai jembatan Sumue Bana)		Lubuak Napa (Simpang Sipinang sampai jembatan Sumue Bana)
				Kampung Tangah (dari Kapalo Banda sampai rumah Donal)	Kampung Tangah (Kapalo Banda sampai rumah Donal)
					Kampung Tangah (Depan rumah Rohana sampai Pos Ronda Anjas)
				Sipisang Sipinang (Dari Laga-laga Sipisang Sipinang sampai rumah Sidar)	Sipisang Sipinang (Dari Laga-laga Sipisang Sipinang sampai rumah Sidar)
			Balah Aia (Lubuak Talau sampai POS Ronda balah aia ke arah Sekayan Jauh)		Balah Aia (Lubuak Talau sampai POS Ronda balah aia ke arah Sekayan Jauh)
			Rimbo Kalam (Simpang setelah Surau Rimbo Kalam sampai Kantor Korong Rimbo Kalam)		Rimbo Kalam (Simpang setelah Surau Rimbo Kalam sampai Kantor Korong Rimbo Kalam)
		Kapalo Hilalang	Dari Simp. Lubuak Bunta Sampai Pangkalan Ojek Tarok Bawah, Luar Area Pabrik SMS	Dari simp. Lubuk Bonta Sampai Pangkalan Ojek Tarok Bawah, Luar Area Pabrik SMS	Dari simp. Lubuk Bonta Sampai Pangkalan Ojek Tarok Bawah, Luar Area Pabrik SMS
			Area Pabrik Statika Lama, Korong Pasa Limau	Area Pabrik Statika Lama, Korong Pasa Limau	Area Pabrik Statika Lama, Korong Pasa Limau
				Jalan Lapangan Bola Kapalo Hilalang, dari Bengkolan Lapau Ujung Sampai Rel Kereta Api	Jalan Lapangan Bola Kapalo Hilalang, dari Bengkolan Lapau Ujung Sampai Rel Kereta Api
				Jalan Picuran Tujuh dari Belakang Masjid Raya Sampai Somel Ni Ema (Depan TPU Picuran Tujuh)	Jalan Picuran Tujuh dari Belakang Masjid Raya Sampai Somel Ni Ema (Depan TPU Picuran Tujuh)
				Lapangan Voli Tarok, dari Rumah Uda Mas Sampai Pos Ronda	Lapangan Voli Tarok, dari Rumah Uda Mas Sampai Pos Ronda
					Dari Simp. Pandawa sampai ke arah Pandawa atas
3	IV KOTO AUR MALINTANG	III Koto Aur Malintang	Wisata Ikan Larang Batang Tikur Batu Basa - Simpang Mingkudu	Wisata Ikan Larang Batang Tikur Batu Basa - Simpang Mingkudu	Wisata Ikan Larang Batang Tikur Batu Basa - Simpang Mingkudu
				Simpang Padang Asam - SD Padang Asam	Simpang Padang Asam - SD Padang Asam
				Simpang Kampung Surau - Perbatasan III Koto Amal Dengan III Koto Amal Selatan	Simpang Kampung Surau - Perbatasan III Koto Amal Dengan III Koto Amal Selatan
				Simpang Beringin - Lubuak Gadang	Simpang Beringin - Lubuak Gadang
				Simpang Kampung Jambu - Jembatan Koto Kaciak	Simpang Kampung Jambu - Jembatan Koto Kaciak
				Simpang Kampung Pinang - Jembatan Koto Kaciak	Simpang Kampung Pinang - Jembatan Koto Kaciak
				Simpang Kampung Padang - Kampung Jambu	Simpang Kampung Padang - Kampung Jambu
				Simpang Gantiang - Mushalla Gantiang	Simpang Gantiang - Mushalla Gantiang
				Minggkudu Dengan Radius 1 Km Dari Simpang	Minggkudu Dengan Radius 1 Km Dari Simpang
				Ujuang Pematang - Batang Kulitan Lubuk Gadang	Ujuang Pematang - Batang Kulitan Lubuk Gadang
				Simpang Koto Bimo - Perbatasan Dengan Durian Jantung	Simpang Koto Bimo - Perbatasan Dengan Durian Jantung
		III Koto Aur Malintang Utara	1. Bahu Jalan Raya Lubuk Basung-Batu Basa dari Sungai Ipuah sampai batas wilayah kabupaten Agam dan Padang Pariaman	1. Bahu Jalan Raya Lubuk Basung-Batu Basa dari Sungai Ipuah sampai batas wilayah kabupaten Agam dan Padang Pariaman	1. Bahu Jalan Raya Lubuk Basung-Batu Basa dari Sungai Ipuah sampai batas wilayah kabupaten Agam dan Padang Pariaman
			2. Bahu Jalan Tuanku Naim dari Simpang Tiga Landua sampai Kebun BPP	2. Bahu Jalan Tuanku Naim dari Simpang Tiga Landua sampai Kebun BPP	2. Bahu Jalan Tuanku Naim dari Simpang Tiga Landua sampai Kebun BPP
			3. Bahu Jalan Simpang Sari Manis menuju Sadang sampai Simpang Lubuak Kumbuak	3. Bahu Jalan Simpang Sari Manis menuju Sadang sampai Simpang Lubuak Kumbuak	3. Bahu Jalan Simpang Sari Manis menuju Sadang sampai Simpang Lubuak Kumbuak
			4. Jalan raya Bukittinggi-Lubuk Basung (Sebelah kanan arah Bukittinggi) dari Guguak sampai jembatan Basi Siguhung Jalan perbatasan Amal utara dan Kabupaten Agam	4. Jalan raya Bukittinggi-Lubuk Basung (Sebelah kanan arah Bukittinggi) dari Guguak sampai jembatan Basi Siguhung Jalan perbatasan Amal utara dan Kabupaten Agam	4. Jalan raya Bukittinggi-Lubuk Basung (Sebelah kanan arah Bukittinggi) dari Guguak sampai jembatan Basi Siguhung Jalan perbatasan Amal utara dan Kabupaten Agam
			5. Bahu Jalan RKY Siramo dari Simpang Empat sampai ke Simpang 3 Batu Balam	5. Bahu Jalan RKY Siramo dari Simpang Empat sampai ke Simpang 3 Batu Balam	5. Bahu Jalan RKY Siramo dari Simpang Empat sampai ke Simpang 3 Batu Balam
			6. Sepanjang Jalan Mingkudu dari Simpang Tiga sampai Rumah Kandar Ayun	6. Sepanjang Jalan Mingkudu dari Simpang Tiga sampai Rumah Kandar Ayun	6. Sepanjang Jalan Mingkudu dari Simpang Tiga sampai Rumah Kandar Ayun







No	Kecamatan	Nagari	Lokasi Pemasangan Alat Peraga Kampanye			
			Baliho	Spanduk	Umbul-Umbul	
		Gasan Gadang	Korong Tanjuang, Dari Sesudah Simpang Penyu Sampai Sebelum SDN 01 Batang Gasan	Korong Tanjuang, Dari Sesudah Simpang Penyu Sampai Sebelum SDN 01 Batang Gasan	Korong Tanjuang, Dari Sesudah Simpang Penyu Sampai Sebelum SDN 01 Batang Gasan	
			Korong Tanjuang, Dari Sesudah SDN 01 Batang Gasan Sampai Sebelum Pasar Nagari Gasan Gadang	Korong Tanjuang, Dari Sesudah SDN 01 Batang Gasan Sampai Sebelum Pasar Nagari Gasan Gadang	Korong Tanjuang, Dari Sesudah SDN 01 Batang Gasan Sampai Sebelum Pasar Nagari Gasan Gadang	
			Korong Mandahiliang, Dari Sesudah Jembatan Kembar Sampai Sebelum Tugu Perbatasan Kabupaten Agam	Korong Tanjuang, Dari Simpang Tanjuang Sampai Sebelum Mesjid Raya Gasan Gadang	Korong Tanjuang, Dari Simpang Tanjuang Sampai Sebelum Mesjid Raya Gasan Gadang	
				Korong Tanjuang, Dari Sesudah Mesjid Raya Gasan Gadang Sampai Sebelum Surau Katapiang	Korong Tanjuang, Dari Sesudah Mesjid Raya Gasan Gadang Sampai Sebelum Surau Katapiang	
				Korong Tanjuang, Dari Sesudah Surau Katapiang Sampai Sebelum Surau Tabek	Korong Tanjuang, Dari Sesudah Surau Katapiang Sampai Sebelum Surau Tabek	
				Korong Mandahiliang, Dari Sesudah Jembatan Kembar Sampai Sebelum Tugu Perbatasan Kabupaten Agam	Korong Mandahiliang, Dari Sesudah Jembatan Kembar Sampai Sebelum Tugu Perbatasan Kabupaten Agam	
				Korong Mandahiliang, Dari Kedai Aue Sampai Sebelum SDN 05 Batang Gasan	Korong Mandahiliang, Dari Kedai Aue Sampai Sebelum SDN 05 Batang Gasan	
				Korong Piliang, Dari Sesudah Jembatan Rajang Sampai Sebelum Surau Baru	Korong Piliang, Dari Sesudah Jembatan Rajang Sampai Sebelum Surau Baru	
				Korong Piliang, Dari Sesudah SDN 10 Batang Gasan Sampai Sebelum Mesjid Nurul Huda	Korong Piliang, Dari Sesudah SDN 10 Batang Gasan Sampai Sebelum Mesjid Nurul Huda	
				Korong Piliang, Dari Sesudah Mesjid Nurul Huda Sampai Sebelum Surau Bancah	Korong Piliang, Dari Sesudah Mesjid Nurul Huda Sampai Sebelum Surau Bancah	
			Malai V Suku	Korong Kantarok, Jalan Sesudah Perbatasan Nagari Guguak Kuranji Hilir Sampai Sebelum Simpang KB	Korong Kantarok, Sesudah Perbatasan Nagari Guguak Kuranji Hilir Sampai Sebelum Surau Nurul Ikhlas	Korong Kantarok, Sesudah Perbatasan Nagari Guguak Kuranji Hilir Sampai Sebelum Surau Nurul Ikhlas
				Korong Kantarok, Dari Sesudah Simpang Jompo Sampai Simpang KUA Batang Gasan	Korong Kantarok, Sesudah Surau Nurul Ikhlas Sampai Sebelum Mesjid Taqwa	Korong Kantarok, Sesudah Surau Nurul Ikhlas Sampai Sebelum Mesjid Taqwa
		Korong Kantarok, Dari Sesudah Simpang KUA Batang Gasan Sampai Sebelum Kantor Wali Nagari Malai V Suku		Korong Kantarok, Sesudah Mesjid Taqwa Sampai Sebelum PAUD Al Azhar	Korong Kantarok, Sesudah Mesjid Taqwa Sampai Sebelum PAUD Al Azhar	
		Korong Sungai Sariak, Dari Sesudah Kantor Wali Nagari Malai V Suku Sampai Sebelum Simpang Sungai Sariak Malai		Korong Sungai Sariak, Dari Sesudah Kantor Wali Nagari Malai V Suku Sampai Sebelum Simpang Sungai Sariak Malai	Korong Sungai Sariak, Dari Sesudah Kantor Wali Nagari Malai V Suku Sampai Sebelum Simpang Sungai Sariak Malai	
		Korong Sungai Sariak, Dari Sesudah Simpang Sungai Sariak Malai Sampai Sebelum Jembatan Sungai Sariak		Korong Sungai Sariak, Dari Sesudah Simpang Sungai Sariak Malai Sampai Sebelum Jembatan Sungai Sariak	Korong Sungai Sariak, Dari Sesudah Simpang Sungai Sariak Malai Sampai Sebelum Jembatan Sungai Sariak	
		Korong Sungai Sariak, Dari Sesudah Kantor Sekretariat Panwascam Batang Gasan Sampai Simpang Bupati		Korong Sungai Sariak, Sesudah Simpang Surau Kandih Sampai Sebelum SMAN 1 Batang Gasan	Korong Sungai Sariak, Sesudah Simpang Surau Kandih Sampai Sebelum SMAN 1 Batang Gasan	
		Korong Sungai Sariak, Dari Sesudah Simpang Bupati Sampai Sebelum Simpang Surau Kandih		Korong Ujuang Labuang, Dari Sesudah SMAN 1 Batang Gasan Sampai Sebelum Simpang SMPN 2 Batang Gasan	Korong Ujuang Labuang, Dari Sesudah SMAN 1 Batang Gasan Sampai Sebelum Simpang SMPN 2 Batang Gasan	
		Korong Sungai Sariak, Dari Sesudah Simpang Surau Kandih Sampai Sebelum Simpang SMPN 2 Batang Gasan		Korong Kampuang Tengah, Dari Sesudah Pos Ronda Simpang Pondok Sabun Sampai Sebelum Kedai Lontong Pak Sam	Korong Kampuang Tengah, Dari Sesudah Pos Ronda Simpang Pondok Sabun Sampai Sebelum Kedai Lontong Pak Sam	
				Korong Kampuang Tengah, Dari Sesudah Surau Munggu Sampai Sebelum SDN 14 Batang Gasan	Korong Kampuang Tengah, Dari Sesudah Surau Munggu Sampai Sebelum SDN 14 Batang Gasan	
				Korong Kampuang Tengah, Dari Sesudah SDN 12 Batang Gasan Simpang Kampuang Sato Sampai Sebelum Surau Jariang	Korong Kampuang Tengah, Dari Sesudah SDN 12 Batang Gasan Simpang Kampuang Sato Sampai Sebelum Surau Jariang	
				Korong Padang Jajaran, Dari Sesudah Warung Kopi si Ad Sampai Sebelum Pos Ronda Padang Jajaran	Korong Padang Jajaran, Dari Sesudah Warung Kopi si Ad Sampai Sebelum Pos Ronda Padang Jajaran	
				Korong Padang Jajaran, Dari Sesudah Pos Ronda Padang Jajaran Sampai Sebelum PAUD Ainul Yaqin	Korong Padang Jajaran, Dari Sesudah Pos Ronda Padang Jajaran Sampai Sebelum PAUD Ainul Yaqin	
			Korong Padang Jajaran, Dari Sesudah PAUD Ainul Yaqin Sampai Sebelum Polindes Padang Jajaran	Korong Padang Jajaran, Dari Sesudah PAUD Ainul Yaqin Sampai Sebelum Polindes Padang Jajaran		
			Korong Lagan Condong, Dari Sesudah Rumah Bapak Safri Sampai Sebelum Los Balai Kamih	Korong Lagan Condong, Sesudah Pasar Padang Sano Sampai Sebelum Mesjid Raya Padang Sano		



No	Kecamatan	Nagari	Lokasi Pemasangan Alat Peraga Kampanye		
			Baliho	Spanduk	Umbul-Umbul
		Malai V Suku Timur	Korong Malai Mudo, Dari Sesudah SMPN 1 Batang Gasan Sampai Sebelum Perbatasan Kecamatan Sungai Geringging	Korong Lagan Condong, Dari Lapau Lina Sampai Sebelum Simpang Lagan Condong	
				Korong Malai Mudo, Dari Sesudah Los Balai Kamih Sampai Sebelum Mesjid Baiturrahman	
				Korong Malai Mudo, Dari Sesudah Mesjid Baiturrahman Sampai Sebelum SMPN 1 Batang Gasan	
				Korong Malai Mudo, Dari Sesudah SMPN 1 Batang Gasan Sampai Sebelum Perbatasan Kecamatan Sungai Geringging	
				Korong Ujuang Tanah, Dari Sesudah SDN 07 Batang Gasan Sampai Sebelum Surau Ujuang Tanah Ilie	
				Korong Ujuang Tanah, Dari Sesudah Simpang 3 Kapau Sampai Sebelum Rumah Nadia	
				Korong Malai Tuo, Dari Sesudah Simpang 4 Malai Tuo Sampai Rumah Lantenan	
				Korong Padang Kabau, Dari Sesudah Simpang 3 Padang Kabau Sampai Penurunan Jalan Rabat Beton Padang Kabau	
				Korong Barang-Barangan, Dari Sesudah Poskamling Barang-barangan Sampai Sebelum Surau Muaro	
5	SUNGAI GERINGGING	Kuranji Hulu	Dari SMPN 2 - Balai Satu	Dari SMPN 2 - Balai Satu	Dari SMPN 2 - Balai Satu
			Dari Simp. Tanjuang Alai - Simp. Koto Tinggi	Dari Simp. Tanjuang Alai - Simp. Koto Tinggi	Dari Simp. Tanjuang Alai - Simp. Koto Tinggi
			Dari Somel Tanjung Alai - Posyandu Tj. Alai Barat	Dari Somel Tanjung Alai - Posyandu Tj. Alai Barat	Dari Somel Tanjung Alai - Posyandu Tj. Alai Barat
			dari Jembatan Kelok Patai - Jembatan Lakuak Tang Sirah	dari Jembatan Kelok Patai - dari Jembatan Lakuak Tang Sirah	dari Jembatan Kelok Patai - dari Jembatan Lakuak Tang Sirah
			Simp. Sidi - Simp. Mesjid Jami'ak	Simp. Sidi - Simp. Mesjid Jami'ak	Simp. Sidi - Simp. Mesjid Jami'ak
			Tanjung Uba Balekok- Pasar Balai Kamih Kp.Dadok	Tanjung Uba Balekok- Pasar Balai Kamih Kp.Dadok	Tanjung Uba Balekok- Pasar Balai Kamih Kp.Dadok
			Dari Simpang Dama Sakek - Simpang Kampung Baru	Dari Simpang Dama Sakek - Simpang Kampung Baru	Dari Simpang Dama Sakek - Simpang Kampung Baru
			Dari Simpang Lapangan Bola Kaki Batu mangaum - Pertashop Batu Mangaum	Dari Simpang Lapangan Bola Kaki Batu mangaum - Pertashop Batu Mangaum	Dari Simpang Lapangan Bola Kaki Batu mangaum - Pertashop Batu Mangaum
		Batu Gadang Kuranji Hulu	dari masjid raya batu gadang- SDN 16 Sungai Geringging	dari masjid raya batu gadang- dari SDN 16 Sungai Geringging	dari masjid raya batu gadang- SDN 16 Sungai Geringging
			Simpang padang sariak-simpang 4 padang tarok	Simpang padang sariak-simpang 4 padang tarok	Simpang padang sariak-simpang 4 padang tarok
			dari masjid baiturrahim-hol sarita	dari masjid baiturrahim-hol sarita	dari masjid baiturrahim-hol sarita
			dari surau ambacang-simpang 4 balai kamih	dari surau ambacang-simpang 4 balai kamih	dari surau ambacang-simpang 4 balai kamih
			Pandam-simpang kampung teleang	Pandam-simpang kampung teleang	Pandam-simpang kampung teleang
			dari SDN 11 Sungai Geringging-Pos pemuda batch	dari SDN 11 Sungai Geringging-Pos pemuda batch	dari SDN 11 Sungai Geringging-Pos pemuda batch
		Sungai Sirah Kuranji Hulu	Simpang 3 Kampung koto -dari surau layang-layang	Simpang 3 Kampung koto - surau layang-layang	Simpang 3 Kampung koto - surau layang-layang
			Sim. Asam - Kp. Tarandam	Sim. Asam - Kp. Tarandam	Sim. Asam - Kp. Tarandam
			Jembatan air kuai- simp. Taratak	Jembatan air kuai- simp. Taratak	Jembatan air kuai- simp. Taratak
			Bukik Lintang - Simp. Bukik Caliak	Bukik Lintang - Simp. Bukik Caliak	Bukik Lintang - Simp. Bukik Caliak
			Kampuang Madang - Sp. Manggih	Kampuang Madang - Sp. Manggih	Kampuang Madang - Sp. Manggih
			Sp. Data- Ps. Sungai Putih	Sp. Data- Ps. Sungai Putih	Sp. Data- Ps. Sungai Putih
			Simp. Bunga Tanjung- Simp Durian Jangek	Simp. Bunga Tanjung- Simp Durian Jangek	Simp. Bunga Tanjung- Simp Durian Jangek
			simp. Dr. Payung - Simp Surau Cubadak	simp. Dr. Payung - Simp Surau Cubadak	simp. Dr. Payung - Simp Surau Cubadak
			Jembatan Ungku sulaiman - Psr. Sungai Rantai	Jembatan Ungku sulaiman - Psr. Sungai Rantai	Jembatan Ungku sulaiman - Psr. Sungai Rantai
			Panggalan Gas Sudirman - Sim. Tigo Dama Bintang	Panggalan Gas Sudirman - Sim. Tigo Dama Bintang	Panggalan Gas Sudirman - Sim. Tigo Dama Bintang
			Mulai dari Sp. Durian Tuga hingga Sp. Tigo	Mulai dari Sp. Durian Tuga hingga Sp. Tigo	Mulai dari Sp. Durian Tuga hingga Sp. Tigo



No	Kecamatan	Nagari	Lokasi Pemasangan Alat Peraga Kampanye		
			Baliho	Spanduk	Umbul-Umbul
		Malai III Koto	Mulai dari Sp. Ampalam Gadang hingga Sp. Malai	Mulai dari Sp. Ampalam Gadang hingga Sp. Malai	Mulai dari Sp. Ampalam Gadang hingga Sp. Malai
			Mulai dari Ps. Sei. Geringging (PB Ponsel) hingga Jembatan Aie Taganang	Mulai dari Ps. Sei. Geringging (PB Ponsel) hingga Jembatan Aie Taganang	Mulai dari Ps. Sei. Geringging (PB Ponsel) hingga Jembatan Aie Taganang
			Mulai dari Jembatan Batas Korong Sei Geringging II sampai Lapangan Volly	Mulai dari Jembatan Batas Korong Sei Geringging II sampai Lapangan Volly	Mulai dari Jembatan Batas Korong Sei Geringging II sampai Lapangan Volly
			Mulai dari Sp. Batu Gadang (Tugu Garuda) hingga Tugu Batas Nagari Malai III Koto	Mulai dari Sp. Batu Gadang (Tugu Garuda) hingga Tugu Batas Nagari Malai III Koto	Mulai dari Sp. Batu Gadang (Tugu Garuda) hingga Tugu Batas Nagari Malai III Koto
			Mulai dari Sp. Malai hingga Sp. Tugu Kampung Ingu	Mulai dari Sp. Malai hingga Sp. Tugu Kampung Ingu	Mulai dari Sp. Malai hingga Sp. Tugu Kampung Ingu
			Mulai dari Pinang Sinawa (Batas Korong) hingga Dr. Siampeh (Bengkel Indra Motor)	Mulai dari Pinang Sinawa (Batas Korong) hingga Dr. Siampeh (Bengkel Indra Motor)	Mulai dari Pinang Sinawa (Batas Korong) hingga Dr. Siampeh (Bengkel Indra Motor)
			Mulai dari Lapangan Futsal Garuda Hitam Lambek hingga Simp. Dama Batang	Mulai dari Lapangan Futsal Garuda Hitam Lambek hingga Simp. Dama Batang	Mulai dari Lapangan Futsal Garuda Hitam Lambek hingga Simp. Dama Batang
6	SUNGAI LIMAU	Kuranji Hilir	Simpang Kalidin - Kedai Desi	Simpang Kalidin - Kedai Desi	Simpang Pantai Arta - Arma Sport
			Simpang Pantai Arta - Arma Sport		
			Rumah Wandu KIM - Bengkel Las Adek	Loket ANS - Jembatan Sungai Limau	Rumah Wandu KIM - Bengkel Las Adek
			Loket ANS - Jembatan Sungai Limau		
			Bakso Fauzi - Bengkel Las Buyung	Bakso Fauzi - Bengkel Las Buyung	Bakso Fauzi - Bengkel Las Buyung
			Simpang Padang Karambia - Simpang Sumur Gading	Simpang Padang Karambia - Simpang Sumur Gading	Simpang Padang Karambia - Simpang Sumur Gading
			Simpang Padang Karambia - Simpang Pantai Baselona		
			Simpang Garam - Batas Nagari (Pilubang dan Kuranji Hilir)	Rumah makan TJ - Simpang Padang Karambia	Rumah makan TJ - Simpang Padang Karambia
			Simpang Kp.Aur - Simpang Kp.Tengah	Simpang Kp.Aur - Simpang Kp.Tengah	Simpang Kp.Aur - Simpang Kp.Tengah
			Simpang Patalangan - Lapangan Badminton Patalangan	Simpang Patalangan - Lapangan Badminton Patalangan	Simpang Patalangan - Lapangan Badminton Patalangan
			Simpang Suger - Simpang Padang Bintungan	Simpang Suger - Simpang Padang Bintungan	Pendakian Terminal - Pos Pemuda Padang Bintungan
					Simpang Padang Bintungan -Pos Pemuda Padang Bintungan
		Pilubang	Lapangan Volley Padang Olo -Simpang Pagai	Lapangan Volley Padang Olo -Simpang Pagai	Simpang Pagai - Simpang Dadok Putih
			Batas Korong (Lampajang dan Batu Mengaum) - Jembatan Batang Sariak	Taman Bunga Lampajang -Simpang Kp.Dadok	Simpang Pagai - Simpang Tigo Pagatian
			Taman Bunga Lampajang -Simpang Kp.Dadok		Batas Korong (Lampajang dan Batu Mengaum) - Jembatan Batang Sariak
			Jembatan Latiang - Simpang Limun	Simpang Limun- Simpang Lagan	Simpang Limun - Simpang Rumpuik
			Simpang Rumpuik - Simpang Jalan Baru	Simpang Empat Sungai Sirah - Batas Nagari Pilubang	Rumah Rolan Sungai Sirah - Rumah Surya Sungai Sirah
			Simpang Jalan Baru - Simpang Empat Sungai Sirah	Simpang Empat Sungai Sirah - Rumah Rolan Sungai Sirah	
			Simpang Tigo - Simpang Bukik Karambia	Simpang Tiga Sibaruas - Rumah Pak Zubir Sibaruas	
			Simpang Bukik Karambia - Simpang Lapangan Volly Cangkeh	Rumah Pak Zubir Sibaruas - Jembatan Kuku Alang	Jembatan Kuku Alang - Batas Korong Sibaruas
			Simpang Padang Rumbio - Simpang Palo Basi	Simpang Jembatan Sungai Rambah - Kubu	
			Limpato - Simpang Jembatan Sungai Rambah	Simpang Pinjauan Tinggi - Batas	Simpang Pinjauan Tinggi - Ipuah
			Simpang Palo Basi - Simpang Pinjauan Tinggi	Korong Pinjauan	
			Simpang Padang Rumbio - Rumah Pak Adlir Duku	Kedai Samsul Padang Galo - Simpang Sungai Talang	Simpang Rimbo Piatu - Rumah Winda (Lembah Kiau)
			Rumah Pak Adlir Duku- Kedai Nasi Ilham Padang Galo		
			Kedai Nasi Ilham Padang Galo - Kedai Samsul Padang Galo	Simpang Sungai Talang - Batas Nagari (Pilubang dan Sungai Sirah Kuranji Hulu )	Rumah Winda (Lembah Kiau) - Jembatan Rajang Lubuak Batuang
			Rumah Elmahaida - Rumah Simpang Asam		
			Simpang Asam - Lapangan Futsal Tanjung Medan	Lapangan Futsal Tanjung Medan - Simpang Kuburan	Simpang Kuburan - Kampuang Piliang
			Simpang Jalan Baru - Rumah Ikrima Kampung Jua	Rumah Ikrima Kampung Jua- Rumah Amirozen Pulau Kampung Jua	Rumah Amirozen Pulau Kampung Jua - Simpang Lembak Pasang



No	Kecamatan	Nagari	Lokasi Pemasangan Alat Peraga Kampanye		
			Baliho	Spanduk	Umbul-Umbul
			Simpang Kuburan - Kedai Nisen Pasir Baru	Kedai Nisen Pasir Baru - Kedai Nasi Om Ganggo Pasir Baru	Kedai Nasi Om Ganggo Pasir Baru - Kedai Sarapan Nisa Pasir Baru
			Depan Kedai Nasi Ilyas Tampuniak - Simpang Korong Kampuang Pisang	Depan Kedai Nasi Ilyas Tampuniak - Simpang Rumah Pendrawati	Simpang Jalan Padang Jambu (ateh) - Depan Warung Sofyan
		Guguak Kuranji Hilir	Simpang Korong Kampuang Pisang - Simpang Rumah Pendrawati	Depan Kedai Upik Lawa - Depan Simpang Rumah Makan Uncu Ita	Depan Rumah Anjang Ramawi- Depan Nenek Hadinar
			Depan Kedai Pik Lawa - Depan Rumah Zul Siguruang	Depan Kedai Upik Lawa - Depan Rumah Mita	Simpang Kubaan - Kedai Zaharuddin
			Depan Simpang Bukik Sipatai - Depan Kedai Jupa Kampuang Panas	Simpang Pasir Siguruang - Depan Rumah Ismail	
			Depan Kedai Jupa - Depan Simpang Rumah Ismail	Simpang Padang Jambu (ateh) - Depan Warung Sofyan	
				Simpang Kubaan - Kedai Kopi Zaharudin	
				Simp. Jalan Bukik Imbang - Kedai Ira	
		Koto Tinggi Kuranji Hilir	Pasa Ampalam Rumah Indrawilen - Jembatan Kamumuan	Simpang Wahana Bahari - Rumah Sekretariat Bumrag	Warung Nasi SMA N 1 Sungai Limau-Jembatan
			Sungai Galok - Batas Nagari Koto Tinggi Kuranji Hilir	Simpang Sungai Galok - Batas Nagari Koto Tinggi Kuranji Hilir	Batas Nagari Koto Tinggi Kuranji Hilir-Simpang Sungai Galok
			Tikungan Jiraik-Batas Nagari Koto Tinggi Kuranji Hilir	Simpang Nelayan-Ruko Enek Ayam	Simpang Kayie-Ruko Enek Ayam
			Jembatan Kalampaian-Batas Nagari Koto Tinggi Kuranji Hilir	Simpang Kayie Kampuang Koto-Tikungan Jiraik	Simpang Kubaan-Warung Joadah
			Batas Nagari Koto Tinggi Kuranji Hilir-Pasir Kalampaian	Rumah Riska-Jembatan Kamumuan	Rumah Riska-Jembatan Kalampaian
			Rumah Buk Yuliar - Rumah Pak Kabun	Jembatan Kalampaian-Rumah Pak Ali Amar	Jembatan Kalampaian-Rumah Pak Ali Amar
7	V KOTO KAMPUNG DALAM	Sikukur	Dari jembatan perbatasan Butan-Kp Pauh ke rumah Edi	Dari jembatan perbatasan Butan-Kp Pauh ke rumah edi	Dari jembatan perbatasan Butan-Kp Pauh ke rumah Edi
				Dari balai basuang ke kadai erna	Dari balai basuang ke kadai erna
			Dari simpang pulau air ke jembatan pulau air	Dari jembatan pulau air ke warung rio	Dari simpang tiga lansano ke rumah tuangku alim
				Dari kedai one ke jembatan lansano	Dari kedai one ke jembatan lansano
				Dari jembatan lubuk kambie ke Paud	Dari jembatan lubuk karambie ke Paud
					Dari jembatan pulau air ke warung rio
			Kadai jo Yel-surau kandih	Kadai jo Yel-surau kandih	Kadai jo Yel-surau kandih
			Kadai Al - laundry Doa Ibu	Surau kandih-rumah tek Rewen	Surau kandih-rumah tek Rewen
		Campago	Kadai Al - laundry Doa Ibu	Kadai Al-laundry Doa Ibu	Kadai Al-laundry Doa Ibu
			Gerbang oman - Jembatan lubuk kambie	Gerbang oman - Jembatan lubuk kambie	Gerbang oman - Jembatan lubuk kambie
			Rumah Sariani-Rumah Jo Leli	Rumah Sariani-Rumah Jo Leli	Rumah Sariani-Rumah Jo Leli
			Dari perbatasan campago selatan dan campago ( bukit gonggang ) sampai jembatan kampung pauh perbatasan dengan sikukur.	Dari perbatasan campago selatan dan campago ( bukit gonggang ) sampai jembatan kampung pauh perbatasan dengan sikukur.	Dari perbatasan campago selatan dan campago ( bukit gonggang ) sampai jembatan kampung pauh perbatasan dengan sikukur.
			1. dari warkop pak kiri sampai sebelum tk melati.	1. dari warkop pak kiri sampai sebelum tk melati.	1. dari warkop pak kiri sampai sebelum tk melati.
			2. dari rumah pak jasman sampai rumah tek sayang.	2. dari rumah pak jasman sampai rumah tek sayang.	2. dari rumah pak jasman sampai rumah tek sayang.
			3. dari rumah ibu sampai fotocopy anisa.	3. dari rumah ibu sampai fotocopy anisa.	3. dari rumah ibu sampai fotocopy anisa.
			4. dari warkop ibeng sampai pertamini kampung tanjung.	4. dari warkop ibeng sampai pertamini kampung tanjung.	4. dari warkop ibeng sampai pertamini kampung tanjung.
			5. dari warung pecelele jihan sampai warung pera.	5. dari warung pecelele jihan sampai warung pera.	5. dari warung pecelele jihan sampai warung pera.
			6. dari jembatan tandikat sasak sampai warung nopet.	6. dari jembatan tandikat sasak sampai warung nopet.	6. dari jembatan tandikat sasak sampai warung nopet.
			7. dari bengkel motor padang manis sampai warung ni ema.	7. dari bengkel motor padang manis sampai warung ni ema.	7. dari bengkel motor padang manis sampai warung ni ema.
			8. dari rumah rini bohay sampai simpang SMA.	8. dari rumah rini bohay sampai simpang SMA.	8. dari rumah rini bohay sampai simpang SMA.
			9. dari rumah bidan jun sampai jembatan puskesmas.	9. dari rumah bidan jun sampai jembatan puskesmas.	9. dari rumah bidan jun sampai jembatan puskesmas.
			10. dari toko brilink handriani sampai warkop lidya	10. dari toko brilink handriani sampai warkop lidya	10. dari toko brilink handriani sampai warkop lidya
			dari simpang lotek sampai perbatasan kota tungka utara pariaman	dari simpang lotek sampai perbatasan kota tungka utara pariaman	dari simpang lotek sampai perbatasan kota tungka utara pariaman
			dari Simp tugu Kampung tanjung sampai perbatasan v koto timur	dari Simp tugu Kampung tanjung sampai perbatasan v koto timur	dari Simp tugu Kampung tanjung sampai perbatasan v koto timur



No	Kecamatan	Nagari	Lokasi Pemasangan Alat Peraga Kampanye		
			Baliho	Spanduk	Umbul-Umbul
			dari simpang tiga ajuang sampai perbatasan kudu gantung barat	dari simpang tiga ajuang sampai perbatasan kudu gantung barat	dari simpang tiga ajuang sampai perbatasan kudu gantung barat
			dari simpang nelly sampai simpang 3 olo mansi	dari simpang nelly sampai simpang 3 olo mansi	dari simpang nelly sampai simpang 3 olo mansi
		Sikucur Timur	simpang bukit caliak rawang bawah sampai rumah besar adat	simpang bukit caliak rawang bawah sampai rumah besar adat	simpang bukit caliak rawang bawah sampai rumah besar adat
			1. Rumah Pak Ardi - Rumah Jo An 2. Rumah Ni Er - Perabot Edi	1. Rumah Pak Ardi - Rumah Jo An 2. Rumah Ni Er - Perabot Edi	1. Rumah Pak Ardi - Rumah Jo An 2. Rumah Ni Er - Perabot Edi
			1. Rumah Marni - Rumah Si Pal a. Rumah Marni - Rumah Sidik b. Nada - Rumah Sipal	1. Rumah Marni - Rumah Si Pal a. Rumah Marni - Rumah Sidik b. Nada - Rumah Sipal	1. Rumah Marni - Rumah Si Pal a. Rumah Marni - Rumah Sidik b. Nada - Rumah Sipal
			1. Kedai Bangunan - Pos Pemuda a. Kedai Bangunan - Rumah Rifaldi 2. Rumah Alm. Pak duraham - bengkel Edlo	1. Kedai Bangunan - Pos Pemuda 2. Rumah Alm. Pak duraham - bengkel Edlo	1. Kedai Bangunan - Pos Pemuda 2. Rumah Alm. Pak duraham - bengkel Edlo
			1. Rumah leli - Jembatan Lubuak Nango	1. Rumah leli - Jembatan Lubuak Nango	1. Rumah leli - Jembatan Lubuak Nango
			1. Jembatan Lubuak Nango - Simpang Koto hilalang a. jembatan lubuak nango - Rumah tek Kas	1. Jembatan Lubuak Nango - Simpang Koto hilalang a. jembatan lubuak nango - Rumah tek Kas	1. Jembatan Lubuak Nango - Simpang Koto hilalang a. jembatan lubuak nango - Rumah tek Kas
			1. Rumah Pak Abu - Simpang Tigo Paladangan a. Rumah pak Abu - Rumah kak Roni b. Dari rumah uwo pik awi - Rumah tek Tino c. Dari rumah kak Sap - simpang 3 paladangan 2. Pabrik Kopi - Batang Kinaro a. Pabrik kopi - Rumah pak Nyamang b. Dari Kedai bensin Kak Tion - Batang kinaro	1. Rumah Pak Abu - Simpang Tigo Paladangan a. Rumah pak Abu - Rumah kak Roni b. Dari rumah uwo pik awi - Rumah tek Tino c. Dari rumah kak Sap - simpang 3 paladangan 2. Pabrik Kopi - Batang Kinaro a. Pabrik kopi - Rumah pak Nyamang b. Dari Kedai bensin Kak Tion - Batang kinaro	1. Rumah Pak Abu - Simpang Tigo Paladangan a. Rumah pak Abu - Rumah kak Roni b. Dari rumah uwo pik awi - Rumah tek Tino c. Dari rumah kak Sap - simpang 3 paladangan 2. Pabrik Kopi - Batang Kinaro a. Pabrik kopi - Rumah pak Nyamang b. Dari Kedai bensin Kak Tion - Batang kinaro
			1. pabrik Kopi - Jembatan Lubuak Baru a. Pabrik kopi - Rumah Pak imam Rambun b. Dari Rumah tek Mur - Rumah pak Dar c. Dari rumah tek Nura'ai - rumah Tek Zahana d. Dari rumah Tek Lima - Lubuak baru	1. pabrik Kopi - Jembatan Lubuak Baru a. Pabrik kopi - Rumah Pak imam Rambun b. Dari Rumah tek Mur - Rumah pak Dar c. Dari rumah tek Nura'ai - rumah Tek Zahana d. Dari rumah Tek Lima - Lubuak baru	1. pabrik Kopi - Jembatan Lubuak Baru a. Pabrik kopi - Rumah Pak imam Rambun b. Dari Rumah tek Mur - Rumah pak Dar c. Dari rumah tek Nura'ai - rumah Tek Zahana d. Dari rumah Tek Lima - Lubuak baru
			1. Batang Kinaro - Batang Sikucua a. Batang kinaro - Kadai Misra b. Dari rumah Mudawar - Batang sikucua 2. Kedai Pilik - Rumah Ramai a. Kedai pilik - Toko baju uni Ria b. Dari Rumah Tina - Rumah Ramai	1. Batang Kinaro - Batang Sikucua a. Batang kinaro - Kadai Misra b. Dari rumah Mudawar - Batang sikucua 2. Kedai Pilik - Rumah Ramai a. Kedai pilik - Toko baju uni Ria b. Dari Rumah Tina - Rumah Ramai	1. Batang Kinaro - Batang Sikucua a. Batang kinaro - Kadai Misra b. Dari rumah Mudawar - Batang sikucua 2. Kedai Pilik - Rumah Ramai a. Kedai pilik - Toko baju uni Ria b. Dari Rumah Tina - Rumah Ramai
		Sikucua Utara	Korong Sungai Napa : Simpang Sungai Napa Sampai Lapangan Takraw Pulau Batam. (1. Simpang Sungai Napa Sampai Rumah Bapak Kiciang, 2. Simpang Surau Lubuk Surantih Sampai Rumah Evi, 3. Simpang SMPN 02 Sampai Lapangan Takraw Pulau Batam)	Korong Sungai Napa : Simpang Sungai Napa Sampai Lapangan Takraw Pulau Batam. (1. Simpang Sungai Napa Sampai Rumah Bapak Kiciang, 2. Simpang Surau Lubuk Surantih Sampai Rumah Evi, 3. Simpang SMPN 02 Sampai Lapangan Takraw Pulau Batam)	Korong Sungai Napa : Simpang Sungai Napa Sampai Lapangan Takraw Pulau Batam. (1. Simpang Sungai Napa Sampai Rumah Bapak Kiciang, 2. Simpang Surau Lubuk Surantih Sampai Rumah Evi, 3. Simpang SMPN 02 Sampai Lapangan Takraw Pulau Batam)
			Korong Kampuang Tengah Padang : Dari SDN 08 Durian Dangka Sampai Jembatan Durian Dangka*	Korong Kampuang Tengah Padang : Dari simpang Mesjid Raya Nurul Iman Durian sampai rumah Bapak Abdul Latif	Korong Kampuang Tengah Padang : Dari simpang Mesjid Raya Nurul Iman Durian sampai rumah Bapak Abdul Latif
			Korong Durian Gadang : Dari Simpang Mesjid Taqwa Muhammadiyah Sampai Rumah Bapak Tuangku Khairullah	Korong Durian Gadang : Dari Simpang Mesjid Taqwa Muhammadiyah Sampai Rumah Bapak Tuangku Khairullah	Korong Durian Gadang : Dari Simpang Mesjid Taqwa Muhammadiyah Sampai Rumah Bapak Tuangku Khairullah
				Korong Durian Gadang : Dari Simpang Pintu Gantiang Sampai Rumah Bapak Adek	
			Korong Kampuang Tengah : Dari Rumah Bapak Riko (wali korong Bulik Jumalangan) Sampai Rumah Bapak Aripin	Korong Kampuang Tengah : Dari Rumah Bapak Riko (wali korong Bulik Jumalangan) Sampai Rumah Bapak Aripin	Korong Kampuang Tengah : Dari Rumah Bapak Riko (wali korong Bulik Jumalangan) Sampai Rumah Bapak Aripin
			Korong Kampuang Tanjuang : Dari Rumah Bapak Imran Sampai Warung Sarapan Pagi Andre. (1. Dari Rumah Bapak Imran Sampai Warung Kopi Bapak Kardi, 2. Dari Simpang Surau Kampuang Tengah Sampai Warung Sarapan Pagi Andre)	Korong Kampuang Tanjuang : Dari Rumah Bapak Imran Sampai Warung Sarapan Pagi Andre. (1. Dari Rumah Bapak Imran Sampai Warung Kopi Bapak Kardi, 2. Dari Simpang Surau Kampuang Tengah Sampai Warung Sarapan Pagi Andre)	Korong Kampuang Tanjuang : Dari Rumah Bapak Imran Sampai Warung Sarapan Pagi Andre. (1. Dari Rumah Bapak Imran Sampai Warung Kopi Bapak Kardi, 2. Dari Simpang Surau Kampuang Tengah Sampai Warung Sarapan Pagi Andre)



No	Kecamatan	Nagari	Lokasi Pemasangan Alat Peraga Kampanye		
			Baliho	Spanduk	Umbul-Umbul
		Sikucua Barat	1.Korong Alahan Tabek, Depan Rumah pak zulmaidi Sampai Depan warung pak buyung putih ( palo hilalang ) - Depan rumah pak zulmaidi sampai depan rumah pak junaidi - Depan rumah pak muklis sampai depan warung pak buyung putih	1.Korong Alahan Tabek, Depan Rumah pak zulmaidi Sampai Depan warung pak buyung putih ( palo hilalang ) - Depan rumah pak zulmaidi sampai depan rumah pak junaidi - Depan rumah pak muklis sampai depan warung pak buyung putih	1.Korong Alahan Tabek, Depan Rumah pak zulmaidi Sampai Depan warung pak buyung putih ( palo hilalang ) - Depan rumah pak zulmaidi sampai depan rumah pak junaidi - Depan rumah pak muklis sampai depan warung pak buyung putih
			2. Korong Koto padang Depan rumah ni anih sampai depan rumah ni Tia - depan rumah ni anih sampai depan rumah pak pian - simpang 3 pos pemuda sampai depan warung sal - depan rumah mak andah taroh sampai depan rumah tia	2. Korong Koto padang Depan rumah ni anih sampai depan rumah ni Tia - depan rumah ni anih sampai depan rumah pak pian - simpang 3 pos pemuda sampai depan warung sal - depan rumah mak andah taroh sampai depan rumah tia	2. Korong Koto padang Depan rumah ni anih sampai depan rumah ni Tia - depan rumah ni anih sampai depan rumah pak pian - simpang 3 pos pemuda sampai depan warung sal - depan rumah mak andah taroh sampai depan rumah tia
			3. Korong toboh Merunggai, dari depan rumah uwak leman sampai ni Rat - dari depan rumah uwak leman sampai simpang 3 pasar marunggai - dari depan rumah pak ibrahim sampai rumah ni rat	3. Korong toboh Merunggai, dari depan rumah uwak leman sampai ni Rat - dari depan rumah uwak leman sampai simpang 3 pasar marunggai - dari depan rumah pak ibrahim sampai rumah ni rat	3. Korong toboh Merunggai, dari depan rumah uwak leman sampai ni Rat - dari depan rumah uwak leman sampai simpang 3 pasar marunggai - dari depan rumah pak ibrahim sampai rumah ni rat
			4. korong toboh, dari depan simpang 3 durian pirak sampai konter bg sarul - dari simpang 3 durian pirak sampai warung pak lupman - dari depan rumah tuangku kari sampai depan konter bg sahrul	4. korong toboh, dari depan simpang 3 durian pirak sampai konter bg sarul - dari simpang 3 durian pirak sampai warung pak lupman - dari depan rumah tuangku kari sampai depan konter bg sahrul	4. korong toboh, dari depan simpang 3 durian pirak sampai konter bg sarul - dari simpang 3 durian pirak sampai warung pak lupman - dari depan rumah tuangku kari sampai depan konter bg sahrul
			5. Korong koto panjang, dari simpang 3 tugu sampai warung pak zai - dari simpang tugu sampai rumah pak silim -dari depan rumah da ben sampai rumah uni lintin - dari depan reumah da zal sampai warung pak zai	5. Korong koto panjang, dari simpang 3 tugu sampai warung pak zai - dari simpang tugu sampai rumah pak silim -dari depan rumah da ben sampai rumah uni lintin - dari depan reumah da zal sampai warung pak zai	5. Korong koto panjang, dari simpang 3 tugu sampai warung pak zai - dari simpang tugu sampai rumah pak silim -dari depan rumah da ben sampai rumah uni lintin - dari depan reumah da zal sampai warung pak zai
			6. Korong Asda, dari simpang 3 warung loli sampai rumah uni sari - dari warung loli sampai depan rumah pak deman - dari depan rumah jo das sampai depan rumah syamsul bahri - dari depan rumah asben sampai depan etek nayan - dari depan rumah etek wan sampai depan rumah uni sari	6. Korong Asda, dari simpang 3 warung loli sampai rumah uni sari - dari warung loli sampai depan rumah pak deman - dari depan rumah jo das sampai depan rumah syamsul bahri - dari depan rumah asben sampai depan etek nayan - dari depan rumah etek wan sampai depan rumah uni sari	6. Korong Asda, dari simpang 3 warung loli sampai rumah uni sari - dari warung loli sampai depan rumah pak deman - dari depan rumah jo das sampai depan rumah syamsul bahri - dari depan rumah asben sampai depan etek nayan - dari depan rumah etek wan sampai depan rumah uni sari
			7. Korong patamuan, dari Warung anton sampai mak kilin - dario depan warung anton sampai simpang 3 jembatan gantung - dari depan rumah pak anas sampai mak kilin	7. Korong patamuan, dari Warung anton sampai mak kilin - dario depan warung anton sampai simpang 3 jembatan gantung - dari depan rumah pak anas sampai mak kilin	7. Korong patamuan, dari Warung anton sampai mak kilin - dario depan warung anton sampai simpang 3 jembatan gantung - dari depan rumah pak anas sampai mak kilin
		Sikucua Tengah	Korong Sungai Napa : Simpang Sungai Napa Sampai Lapangan Takraw Pulau Batam. (1. Simpang Sungai Napa Sampai Rumah Bapak Kiciang, 2. Simpang Surau Lubuk Surantih Sampai Rumah Evi, 3. Simpang SMPN 02 Sampai Lapangan Takraw Pulau Batam)	Korong Sungai Napa : Simpang Sungai Napa Sampai Lapangan Takraw Pulau Batam. (1. Simpang Sungai Napa Sampai Rumah Bapak Kiciang, 2. Simpang Surau Lubuk Surantih Sampai Rumah Evi, 3. Simpang SMPN 02 Sampai Lapangan Takraw Pulau Batam)	Korong Sungai Napa : Simpang Sungai Napa Sampai Lapangan Takraw Pulau Batam. (1. Simpang Sungai Napa Sampai Rumah Bapak Kiciang, 2. Simpang Surau Lubuk Surantih Sampai Rumah Evi, 3. Simpang SMPN 02 Sampai Lapangan Takraw Pulau Batam)
			Korong Kampuang Tengah Padang : Dari SDN 08 Durian Dangka Sampai Jembatan Durian Dangka*	Korong Kampuang Tengah Padang : Dari simpang Mesjid Raya Nurul Iman Durian sampai rumah Bapak Abdul Latif	Korong Kampuang Tengah Padang : Dari simpang Mesjid Raya Nurul Iman Durian sampai rumah Bapak Abdul Latif
			Korong Durian Gadang : Dari Simpang Mesjid Taqwa Muhammadiyah Sampai Rumah Bapak Tuangku Khairullah	Korong Durian Gadang : Dari Simpang Mesjid Taqwa Muhammadiyah Sampai Rumah Bapak Tuangku Khairullah	Korong Durian Gadang : Dari Simpang Mesjid Taqwa Muhammadiyah Sampai Rumah Bapak Tuangku Khairullah
			Korong Kampuang Tengah : Dari Rumah Bapak Riko (wali korong Bulik Jumalangan) Sampai Rumah Bapak Aripin	Korong Kampuang Tengah : Dari Rumah Bapak Riko (wali korong Bulik Jumalangan) Sampai Rumah Bapak Aripin	Korong Kampuang Tengah : Dari Rumah Bapak Riko (wali korong Bulik Jumalangan) Sampai Rumah Bapak Aripin
			Korong Kampuang Tanjuang : Dari Rumah Bapak Imran Sampai Warung Sarapan Pagi Andre. (1. Dari Rumah Bapak Imran Sampai Warung Kopi Bapak Kardi, 2. Dari Simpang Surau Kampuang Tengah Sampai Warung Sarapan Pagi Andre)	Korong Kampuang Tanjuang : Dari Rumah Bapak Imran Sampai Warung Sarapan Pagi Andre. (1. Dari Rumah Bapak Imran Sampai Warung Kopi Bapak Kardi, 2. Dari Simpang Surau Kampuang Tengah Sampai Warung Sarapan Pagi Andre)	Korong Kampuang Tanjuang : Dari Rumah Bapak Imran Sampai Warung Sarapan Pagi Andre. (1. Dari Rumah Bapak Imran Sampai Warung Kopi Bapak Kardi, 2. Dari Simpang Surau Kampuang Tengah Sampai Warung Sarapan Pagi Andre)



No	Kecamatan	Nagari	Lokasi Pemasangan Alat Peraga Kampanye		
			Baliho	Spanduk	Umbul-Umbul
		Campago Selatan	Tabiang Tarah sampai kedai si upik ( 1. tabiang tarah sampai SD 13 2. Rumah makan Fahri sampai Mushola Taqwa 3. Rumah Jaya sampai rumah si Upik )	Rumah makan Fakhri Toboh Kuranji sampai Pos Pemuda Toboh Kuranji	Rumah Pak Sijun Toboh Kuranji sampai rumah Ni Man
			Rumah Si upik Toboh Tengah sampai Gudang Ronsokan/Besi Tuo ( 1. Rumah si Upik sampai SD 04 2. Kantor Uptd Pendidikan sampai Gudang Ronsoan/Besi tuo )	Pos Pemuda Toboh Tengah sampai Kantor Kandep	Jembatan Latiang sampai Simp mesjid Raya Toboh
			Jembatan Latiang sampai Simp Toko Win Motor ( 1. Jambatan Latiang sampai simpang Mesjid Raya Toboh 2. Rumah Wali korong Simpang Setia sampai Toko Win Motor )	Jembatan Latiang sampai Simp Mesjid Raya Toboh	Perbatasan Kota dan Kab sampai Mesjid Simp 4 Toboh Panchan
			SMP IT sampai Batas Kota ( 1. SMP IT sampai Mushola Musafir 2. Rumah Makan Nasi Pauh Sampai Mesjid Panchan 3. Rumah Makan Saiyo sampai Batas Kota 3. Simpang 4 Toboh Sampai Banda listrik)	Perbatasan Kota dan Kab sampai Mesjid Simp 4 Toboh Panchan	Depan Pos Pronda Simp 3 Palangaran sampai Simp SPP
			Depan Pos Pronda Simp 3 Palangaran sampai Batas Korong Simpang 4 Toboh ( 1. Pos ronda simp. 3 pelanggaran sampai rumah Gadang 2. jembatan simp. 3 sampai batas kota/kabupaten )	Depan Pos Pronda Simp 3 Palangaran sampai simp SPP	
			Depan Posronda Setia sampai pos ronda Toboh Baruah	Depan Pos ronda setia sampai pos ronda Toboh Baruah	
		Campago Barat	Jembatan Sawah Rawang arah ke rumah tini (Sawah Rawang)	Jembatan Sawah Rawang arah ke rumah tini	Jembatan Sawah Rawang arah ke rumah tini
			Jalan Rumah Moli sampai Bengkel Bayur (Kajai)	Jalan Rumah Moli sampai Bengkel Bayur	Jalan Rumah Moli sampai Bengkel Bayur
			Jalan Rumah uni lena sampai rumah ajo zal (Durian pulut)	Jalan Rumah uni lena sampai rumah ajo zal	Jalan Rumah uni lena sampai rumah ajo zal
			Jalan rumah Bebe sampai Rumah mak dahmanuri (Durian Pulut)	Jalan rumah Bebe sampai Rumah mak dahmanuri	Jalan rumah Bebe sampai Rumah mak dahmanuri
			Jembatan campago arah ke rumah Edi Harun	Jembatan campago arah ke rumah Edi Harun	Jembatan campago arah ke rumah Edi Harun
			Warung Svahril Sampai Simpang Pulau (Kp Piliang)	Warung Svahril Sampai Simpang Pulau	Warung Svahril Sampai Simpang Pulau
			jalan depan rumah Rapi'i sampai ke tanah perumahan (kp piliang)	jalan depan rumah Rapi'i sampai ke tanah perumahan	jalan depan rumah Rapi'i sampai ke tanah perumahan
			jalan lapau oyon sampai simpang bekas balai campago	jalan lapau oyon sampai simpang bekas balai campago	jalan lapau oyon sampai simpang bekas balai campago
			jalan depan rumah khairul sampai warung lira bukit kuduang	jalan depan rumah khairul sampai warung lira bukit kuduang	jalan depan rumah khairul sampai warung lira bukit kuduang
			Jalan Pos pemuda sampai Jembatan Bukit Pinang simpang tigo campago sampai rumah sijuih air cama	Jalan Pos pemuda sampai Jembatan Bukit Pinang simpang tigo campago sampai rumah sijuih air cama	Jalan Pos pemuda sampai Jembatan Bukit Pinang simpang tigo campago sampai rumah sijuih air cama
			simpang tigo air cama sampai simpang rumah lok yul	simpang tigo air cama sampai simpang rumah lok yul	simpang tigo air cama sampai simpang rumah lok yul
			jalan depan rumah watik sampai simpang tigo sungai jilatang	jalan depan rumah watik sampai simpang tigo sungai jilatang	jalan depan rumah watik sampai simpang tigo sungai jilatang
			jalan simpang tigo sungai agi sampai rumah risdianto	jalan simpang tigo sungai agi sampai rumah risdianto	jalan simpang tigo sungai agi sampai rumah risdianto
			jalan rumah labai hasan sampai dengan simpang aia cama	jalan rumah labai hasan sampai dengan simpang aia cama	jalan rumah labai hasan sampai dengan simpang aia cama
8	V KOTO TIMUR	Gunung Padang Alai	Simpang jalan baru lakuak landie dekat rumah ponggong- ujung jalan baru	Simp jambu-bengkel penan	simpang laban-rumah baru Sahar
			Pertashop Padang Alai - rumah supik	Pertashop Padang Alai - rumah Supik	Jembatan Lb. Gadang - simpang al munjie
			Simpang halaban-simpang patai Halaban	Simpang halaban- Gunung music	Rumah Wali Aciak-rumah Basar
			Simpang Tigo Durian Hijau	Simpang Tigo Durian Hijau	simp Gunung-Gunuang Katiak
			Simpang Patamuan-simpang gunung tigo	Simpang Tigo Kayu Angik	Buluah Kasok-batas nagari kudu gantiang
			Simpang Tigo Kayu Angik	Simp. Kampuang panch Koto Tinggi	Simp Gunung tigo-batas korong koto tinggi
			Simp. Kampuang panch Koto Tinggi	Simpang Gunung-lapau tika	simpang empat koto hilalang
			Simpang Gunung-lapau ivun jahan	Simp. Durian tampah - simp jariang	
			Sungkai - simpang 4 batang piaman	Sungkai - simpang 4 batang piaman	
			simpang laban- rumah baru Sahar	simpang laban-rumah baru Sahar	



No	Kecamatan	Nagari	Lokasi Pemasangan Alat Peraga Kampanye				
			Baliho	Spanduk	Umbul-Umbul		
		Kudu Gantiang	Kelok dama Bengkel Ponon - Gudang kayu Erik	Kelok dama Bengkel Ponon - Gudang kayu Erik	Kelok dama Bengkel Ponon - Gudang kayu Erik		
			Gudang kayu Erik-Kelok dama	Gudang kayu Erik-Kelok dama	Gudang kayu Erik-Kelok dama		
			Laga-laga korong Kp.Tanjung - Sebelah Bengel Rudi bengke	Laga-laga korong Kp.Tanjung - Sebelah Bengel Rudi bengke	Laga-laga korong Kp.Tanjung - Sebelah Bengel Rudi bengke		
			Sebelah bengkel rudi - Laga-laga korong kp.Tanjung	Sebelah bengkel rudi - Laga-laga korong kp.Tanjung	Sebelah bengkel rudi - Laga-laga korong kp.Tanjung		
			Depan kedai lawang - Diatas simpang gantiang	Depan kedai lawang - Diatas simpang gantiang	Depan kedai lawang - Diatas simpang gantiang		
			Simpang Gantiang - Depan bengke Af	Simpang Gantiang - Depan bengke Af	Simpang Gantiang - Depan bengke Af		
			Dari Depan Kedak One - Simpang Paga kawek	Dari Depan Kedak One - Simpang Paga kawek	Dari Depan Kedak One - Simpang Paga kawek		
			Simpang Paga kawek - Kedai one sempe	Simpang Paga kawek - Kedai one sempe	Simpang Paga kawek - Kedai one sempe		
			Simpang gantiang - Gudang Kayu Marjohan	Simpang gantiang - Gudang Kayu Marjohan	Simpang gantiang - Gudang Kayu Marjohan		
			Simpang Patai Bukik kudo-kudo	Simpang Patai Bukik kudo-kudo	Simpang Patai Bukik kudo-kudo		
		Limau Puruik	Ruko depan TK. Aisyah- Pos Ronda	Simpang Padang kajai -Ruko	Simp. Padang kajai -Mesjid Nurul Iman		
			Simp. Sukun -Simp Nan Gantiang	Simp. Sukun -Kadai Rozi	Simp. Sukun -Simp Nan Gantiang		
			Ant. rumah Pak Adiak - rumah buk Mulya	Simp. 3 Kp. Tengah - Simp. Padang Sarai	Simp. SD 01 V Koto Timur- Rumah Heri Oktoberi		
			Antara lapau Panjang simp.Kp.Ladang	Simp. 3 Tanah Taban jembatan	Rumah Buk Yusi- Rumah Tk. Rajab		
				Simp.3 Cacang patalangan Rumah Erni Gusmira	Pos Ronda Patalangan simp.3 jalan ke SD		
				Simp.3 Kp.Ladang Pos Ronda	Antara rumah Rahim - Kedai Niyus		
		Kudu Gantiang Barat	Rumah Niang Doyok- rumah si Jus	Rumah begoh-rumah Yusni			
			Rumah Zai - Rumah Dar	Rumah Pian - Pos Ronda	Rumah Mita Arseri-Rumah Busmar		
			Simpang Tiga Jerong - Rumah Murni	warung tongkong- rumah siman	Rumah Saharudin-rumah siri		
			Kelok Kasiak - Kedai Abas	Rumah Maian - rumah Sudarmanto	Warung Mawarni - Rumah Badun		
				Rumah Yeni /Sp Cubadak -rumah Leni	Rumah Tik Arih - Rumah Saf		
				Simpang Sungai Alai - Rumah Konpeksi	Rumah Samsimar - Rumah Jupriadi		
					Rumah Si Ta - Rumah Jini		
					Rumah asni -Rumah Bidan Rahmi		
					Warung Pago - rumah Rakini		
		9	VII KOTO SUNGAI SARIK	Balah Aia	Laga- Laga Korong Toboh	Laga- Laga Korong Toboh	Laga- Laga Korong Toboh
					Mandahiling	Mandahiling	Mandahiling
					Dekat Pos Ronda Guguak Gajah	Dekat Pos Ronda Guguak Gajah	Dekat Pos Ronda Guguak Gajah
					TPU Umum Korong Toboh	TPU Umum Korong Toboh	TPU Umum Korong Toboh
Mandahiling	Mandahiling				Mandahiling		
Simpang 3 Palak Pinang	Simpang 3 Palak Pinang				Simpang 3 Palak Pinang		
Simpang Rawang Tulang	Simpang Rawang Tulang				Simpang Rawang Tulang		
Simpang Lubuak Alia	Simpang Lubuak Alia				Simpang Lubuak Alia		
Simpang 3 Guguak Sarai	Simpang 3 Guguak Sarai				Simpang 3 Guguak Sarai		
Lapangan Bola Simpang 4 Toboh	Lapangan Bola Simpang 4 Toboh				Lapangan Bola Simpang 4 Toboh		
Sungai Sariak	Simpang 3 Rajang Lohong			Simpang 3 Rajang Lohong	Simpang 3 Rajang Lohong		
	Ujung Jembatan Duku Banyak			Ujung Jembatan Duku Banyak	Ujung Jembatan Duku Banyak		
	Simpang Surau Gadang Limau Hantu			Simpang Surau Gadang Limau Hantu	Simpang Surau Gadang Limau Hantu		
	Simpang 3 Sungai Ibur II Sepanjang jalan			Simpang 3 Sungai Ibur II Sepanjang jalan	Simpang 3 Sungai Ibur II Sepanjang jalan		
	Simpang 3 Sungai Ibur ISepanjang jalan			Simpang 3 Sungai Ibur ISepanjang jalan	Simpang 3 Sungai Ibur ISepanjang jalan		
	Simpang kayu balam sungai ibur I sepanjang jalan			Simpang kayu balam sungai ibur I sepanjang jalan	Simpang kayu balam sungai ibur I sepanjang jalan		
	Simpang 3 lubuk bereh sepanjang jalan			Simpang 3 lubuk bereh sepanjang jalan	Simpang 3 lubuk bereh sepanjang jalan		
	Simpang 4 kampung bendang dalam sepanjang jalan			Simpang 4 kampung bendang dalam sepanjang jalan	Simpang 4 kampung bendang dalam sepanjang jalan		
	Lapangan Bola kampung bendang memanjang			Lapangan Bola kampung bendang memanjang	Lapangan Bola kampung bendang memanjang		
	simpang bukit kandih buluh kasok seputaran tanah kosong			simpang bukit kandih buluh kasok seputaran tanah kosong	simpang bukit kandih buluh kasok seputaran tanah kosong		
	Simpang Dalam lubuk tano seputaran tanah kosong			Simpang Dalam lubuk tano seputaran tanah kosong	Simpang Dalam lubuk tano seputaran tanah kosong		
	Kelok perbatasan ujung gunung sepanjang jalan			Kelok perbatasan ujung gunung sepanjang jalan	Kelok perbatasan ujung gunung sepanjang jalan		
	Simpang KB Korong Guguak			Simpang KB Korong Guguak	Simpang KB Korong Guguak		



No	Kecamatan	Nagari	Lokasi Pemasangan Alat Peraga Kampanye		
			Baliho	Spanduk	Umbul-Umbul
		Lurah Ampalu	Jalan Depan Ruko Lapangan Bola Lama Korong Kabun Cimpago	Jalan Depan Ruko Lapangan Bola Lama Korong Kabun Cimpago	Jalan Depan Ruko Lapangan Bola Lama Korong Kabun Cimpago
			Simpang Kirab Remaja Korong Kampani	Simpang Kirab Remaja Korong Kampani	Simpang Kirab Remaja Korong Kampani
			Simpang Batas Korong Silangkuang dengan Korong Sikarih	Simpang Batas Korong Silangkuang dengan Korong Sikarih	Simpang Batas Korong Silangkuang dengan Korong Sikarih
			Simpang Korong Ambacang Gadang Ke Tonyok Korong Guguak	Simpang Korong Ambacang Gadang Ke Tonyok Korong Guguak	Simpang Korong Ambacang Gadang Ke Tonyok Korong Guguak
			Dekat batas Kota Pariaman dan Ikua Kampuang	Dekat batas Kota Pariaman dan Ikua Kampuang	Dekat batas Kota Pariaman dan Ikua Kampuang
			Simpang Ke kampuang Sabaris Korong Palak Juha	Simpang Ke kampuang Sabaris Korong Palak Juha	Simpang Ke kampuang Sabaris Korong Palak Juha
			Simpang Tugu Korong Simpang	Simpang Tugu Korong Simpang	Simpang Tugu Korong Simpang
			Simpang Empat Korong Sikilia	Simpang Empat Sikilia	Simpang Empat Sikilia
			Dekat Simpang Kampuang Tanjuang Korong Kampuang Tengah	Dekat Simpang Kampuang Tanjuang Korong Kampuang Tengah	Dekat Simpang Kampuang Tanjuang Korong Kampuang Tengah
			Simpang Tiga Kasai	Simpang Tiga Kasai	Simpang Tiga Kasai
	Lareh Nan Panjang		Simp Tiga perbatasan Kasai-Guguak	Simp Tiga perbatasan Kasai-Guguak	Simp Tiga perbatasan Kasai-Guguak
			Lingkungan Kedai Ni Yanti	Lingkungan Kedai Ni Yanti	Lingkungan Kedai Ni Yanti
			Persimpangan Empat Toboh	Persimpangan Empat Toboh	Persimpangan Empat Toboh
			Simpang tiga Pasar Ampalu	Simpang tiga Pasar Ampalu	Simpang tiga Pasar Ampalu
			Simpang Tiga Aro-Baruah, Ampalu	Simpang Tiga Aro-Baruah, Ampalu	Simpang Tiga Aro-Baruah, Ampalu
			Simpang Tiga Koto Tengah, Padang Ampalu	Simpang Tiga Koto Tengah, Padang Ampalu	Simpang Tiga Koto Tengah, Padang Ampalu
			Di sekitar kedai Buk Bai	Di sekitar kedai Buk Bai	Di sekitar kedai Buk Bai
			Simpang Tiga Toboh-Lohong	Simpang Tiga Toboh-Lohong	Simpang Tiga Toboh-Lohong
			Simpang Tiga Ampalu-Toboh	Simpang Tiga Ampalu-Toboh	Simpang Tiga Ampalu-Toboh
			Tugu Perbatasan Lareh Nan Panjang-Lurah Ampalu	Tugu Perbatasan Lareh Nan Panjang-Lurah Ampalu	Tugu Perbatasan Lareh Nan Panjang-Lurah Ampalu
			Tugu Perbatasan Padang Ampalu-Bengke	Tugu Perbatasan Padang Ampalu-Bengke	Tugu Perbatasan Padang Ampalu-Bengke
		Lareh Nan Panjang Selatan	Jalan Ampalu Tinggi Kalampaian Batas Kota	Jalan Ampalu Tinggi Kalampaian Batas Kota	Jalan Ampalu Tinggi Kalampaian Batas Kota
			Jalan Ampalu Tinggi Kalampaian Ampalu Tinggi	Jalan Ampalu Tinggi Kalampaian Ampalu Tinggi	Jalan Ampalu Tinggi Kalampaian Ampalu Tinggi
			Ampalu Tinggi Palak Kambia	Ampalu Tinggi Palak Kambia	Ampalu Tinggi Palak Kambia
			Jalan Kampuang Dama Tanjuang Balik	Jalan Kampuang Dama Tanjuang Balik	Jalan Kampuang Dama Tanjuang Balik
			Jalan Tanjuang Balik Bawah	Jalan Tanjuang Balik Bawah	Jalan Tanjuang Balik Bawah
			Jalan Tanjuang Balik Toboh	Jalan Tanjuang Balik Toboh	Jalan Tanjuang Balik Toboh
			Jalan Ampalu Tinggi Limau Manih Tanjuang Balik	Jalan Ampalu Tinggi Limau Manih Tanjuang Balik	Jalan Ampalu Tinggi Limau Manih Tanjuang Balik
			Jalan TPU Ampalu Tinggi	Jalan TPU Ampalu Tinggi	Jalan TPU Ampalu Tinggi
		Lareh Nan Panjang Barat	Jalan Ampalu Tinggi Tarok	Jalan Ampalu Tinggi Tarok	Jalan Ampalu Tinggi Tarok
			Sepanjang Perumnas Ampalu Tinggi Tarok	Sepanjang Perumnas Ampalu Tinggi Tarok	Sepanjang Perumnas Ampalu Tinggi Tarok
			Simpang Jalan Utama Korong Toboh Karambia	Simpang Jalan Utama Korong Toboh Karambia	Simpang Jalan Utama Korong Toboh Karambia
			Simpang Ampek Korong Toboh Karambia	Simpang Ampek Korong Toboh Karambia	Simpang Ampek Korong Toboh Karambia
			Sepanjang Jalan Utama Korong Badinah	Sepanjang Jalan Utama Korong Badinah	Sepanjang Jalan Utama Korong Badinah
			Sepanjang Jalan Utama Korong Bungin	Sepanjang Jalan Utama Korong Bungin	Sepanjang Jalan Utama Korong Bungin
			Sepanjang Jalan Utama Korong Apa	Sepanjang Jalan Utama Korong Apa	Sepanjang Jalan Utama Korong Apa
			Sepanjang Jalan Pulau Korong Apa	Sepanjang Jalan Pulau Korong Apa	Sepanjang Jalan Pulau Korong Apa
			Perbatasan Korong Bungin dan Korong Guguak	Perbatasan Korong Bungin dan Korong Guguak	Perbatasan Korong Bungin dan Korong Guguak
			Simpang Utama SMA 2 VII Koto Sungai Sariak	Simpang Utama SMA 2 VII Koto Sungai Sariak	Simpang Utama SMA 2 VII Koto Sungai Sariak
			Simpang Panti Kayu memanjang kekiri dan kekanan		
			Sebelum pos ronda		
			Simpang Padang Nonang memanjang kekiri dan kekanan		
			Jalan panti kayu menuju labuah memanjang kekiri dan kekanan		
			Jalan baliek tanpaik memanjang kekiri dan kanan		
			Simpang Kampung tanjung dalam lingkungan tanah kosong		



No	Kecamatan	Nagari	Lokasi Pemasangan Alat Peraga Kampanye		
			Baliho	Spanduk	Umbul-Umbul
		Bisati Sungai Saria	Jalan Pariaman- sicincin, dekat TK RA Islam Bhakti 57		
			Memanjang kekiri dan kekanan		
			Samping rumah makan roma toko duku memanjang kekiri dan kekanan		
			Simpang mandahiling toko duku memanjang kekiri dan kekanan		
			Simpang lapau buyuang Memanjang kekiri dan kekanan		
			Simpang kampuak koto memanjang kekiri dan kekanan		
			Simpang kampuak tanjuang dalam memanjang kekiri dan kekanan		
			Simpang tanah pahlawan memanjang kekiri dan kekanan		
			disamping srion mart memanjang kekiri dan kekanan		
			simpang surau duku menuju kampuak tengah memanjang kekiri dan kekanan		
			jalan surau duku menuju pasie laweh memanjang kekiri dan kekanan	sepanjang jalan labuah korong bengke	sepanjang jalan labuah korong bengke
			Samping pos ronda pasie laweh memanjang kekiri dan kekanan	sepanjang jalan kampung tanjuang korong bengke	sepanjang jalan kampung tanjuang korong bengke
			depan rajang pasie laweh memanjang kiri dan kanan	sepanjang jalan depan simpang ampan tarok	sepanjang jalan depan simpang ampan tarok
		Ambuang Kapua Sungai Saria	jalan labuah korong bengke	jalan labuah korong bengke	jalan labuah korong bengke
			jalan kampuak tanjuang korong bengke	jalan kampuak tanjuang korong bengke	jalan kampuak tanjuang korong bengke
			sepanjang jalan depan simpang ampan tarok	sepanjang jalan depan simpang ampan tarok	sepanjang jalan depan simpang ampan tarok
			selingkar simpang konek Lapau ngarai	selingkar simpang konek Lapau ngarai	selingkar simpang konek Lapau ngarai
			sepanjang jalan depan simpang dekat lapangan bola ambuak kapua	sepanjang jalan depan simpang dekat lapangan bola ambuak kapua	sepanjang jalan depan simpang dekat lapangan bola ambuak kapua
			melingkar simpang mandi angin kandang gadang	melingkar simpang mandi angin kandang gadang	melingkar simpang mandi angin kandang gadang
			sepanjang jalan labuah perbatasan korong bengke-lapau ngarai	sepanjang jalan labuah perbatasan korong bengke-lapau ngarai	sepanjang jalan labuah perbatasan korong bengke-lapau ngarai
			depan laga-laga mandi angin kandang gadang memanjang	depan laga-laga mandi angin kandang gadang memanjang	depan laga-laga mandi angin kandang gadang memanjang
			sepanjang jalan depan simpang tiga korong bengke	sepanjang jalan depan simpang tiga korong bengke	sepanjang jalan depan simpang tiga korong bengke
			sepanjang jalan korong lamin kampuak jambak	sepanjang jalan korong lamin kampuak jambak	sepanjang jalan korong lamin kampuak jambak
		Lareh Nan Panjang Sungai Saria	Lapau Depan SDN 16 VII Koto	Lapau Depan SDN 16 VII Koto	Lapau Depan SDN 16 VII Koto
			Lapau Utiah Bari Kampuak Pagang	Lapau Utiah Bari Kampuak Pagang	Lapau Utiah Bari Kampuak Pagang
			Gor Durian Gadang	Gor Durian Gadang	Gor Durian Gadang
			Lapau Depan Bengkel Citra Dragon Durian Gadang	Lapau Depan Bengkel Citra Dragon Durian Gadang	Lapau Depan Bengkel Citra Dragon Durian Gadang
			Simpang Empat Laga-Laga Sungai Bais	Simpang Empat Laga-Laga Sungai Bais	Simpang Empat Laga-Laga Sungai Bais
			Simpang Empat Sungai Bais Kampuak Jambak	Simpang Empat Sungai Bais Kampuak Jambak	Simpang Empat Sungai Bais Kampuak Jambak
			Simpang Pos Ronda Sungai Langkok	Simpang Pos Ronda Sungai Langkok	Simpang Pos Ronda Sungai Langkok
			Lapau Anjuang Simpang Cimpua	Lapau Anjuang Simpang Cimpua	Lapau Anjuang Simpang Cimpua
		Limpato Sugai Saria	Depan Heler Lama Padang Nonang (tanah kosong depan heler)	Depan Heler Lama Padang Nonang (tanah kosong depan heler)	Depan Heler Lama Padang Nonang (tanah kosong depan heler)
			Jalan Kampuak Tengah-Kayu Marantiang (Sepanjang Jalan)	Jalan Kampuak Tengah-Kayu Marantiang (Sepanjang Jalan)	Jalan Kampuak Tengah-Kayu Marantiang (Sepanjang Jalan)
			Perbatasan Kayu Gadang-Padang Kandang (Sepanjang Jalan)	Perbatasan Kayu Gadang-Padang Kandang (Sepanjang Jalan)	Perbatasan Kayu Gadang-Padang Kandang (Sepanjang Jalan)
			Simpang Korong Labuah-Jl.Sungai Karuah (Sepanjang Jalan)	Simpang Korong Labuah-Jl.Sungai Karuah (Sepanjang Jalan)	Simpang Korong Labuah-Jl.Sungai Karuah (Sepanjang Jalan)
			Pendakian Korong Kayu Marantiang (Sepanjang Jalan)	Pendakian Korong Kayu Marantiang (Sepanjang Jalan)	Pendakian Korong Kayu Marantiang (Sepanjang Jalan)
			Jalan Korong Tunggua Hitam (Sepanjang Jalan)	Jalan Korong Tunggua Hitam (Sepanjang Jalan)	Jalan Korong Tunggua Hitam (Sepanjang Jalan)



No	Kecamatan	Nagari	Lokasi Pemasangan Alat Peraga Kampanye		
			Baliho	Spanduk	Umbul-Umbul
			Perempatan Panggie-Panggie Ilia	Perempatan Panggie-Panggie Ilia	Perempatan Panggie-Panggie Ilia
			Simpang Tigo Limpato	Simpang Tigo Limpato	Simpang Tigo Limpato
			Pendakian Panggia-panggia (Sepanjang Jalan)	Pendakian Panggia-panggia (Sepanjang Jalan)	Pendakian Panggia-panggia (Sepanjang Jalan)
			Perbatasan Kayu Marantiang dengan Tunggua Hitam	Perbatasan Kayu Marantiang dengan Tunggua Hitam	Perbatasan Kayu Marantiang dengan Tunggua Hitam
		Balah Aie Utara	Simpang BPP Sungai Tareh	Simpang BPP Sungai Tareh	Simpang BPP Sungai Tareh
			Jl Simpang Empat Sungai tareh	Jl Simpang Empat Sungai tareh	Jl Simpang Empat Sungai tareh
			Jl. Simpang 3 Lubuak Pua	Jl. Simpang 3 Lubuak Pua	Jl. Simpang 3 Lubuak Pua
			Jl. Simpang 3 Delta Mangoi Lubuak Pua	Jl. Simpang 3 Delta Mangoi Lubuak Pua	Jl. Simpang 3 Delta Mangoi Lubuak Pua
			Jl. Simpang Tarolik, Balai Jumaik Memanjang Kiri kanan	Jl. Simpang Tarolik, Balai Jumaik Memanjang Kiri kanan	Jl. Simpang Tarolik, Balai Jumaik Memanjang Kiri kanan
			Simpang Balai Jumaik	Simpang Balai Jumaik	Simpang Balai Jumaik
			Jl. Simpang Pulau Sungai Karuah	Jl. Simpang Pulau Sungai Karuah	Jl. Simpang Pulau Sungai Karuah
			Jl. Simpang Gado-gado Sebelah Kiri Memanjang	Jl. Simpang Gado-gado Sebelah Kiri Memanjang	Jl. Simpang Gado-gado Sebelah Kiri Memanjang
			Jl. Sungai Karuah dalam (Setelah Lapau Jambu Sungai Karuah	Jl. Sungai Karuah dalam (Setelah Lapau Jambu Sungai Karuah	Jl. Sungai Karuah dalam (Setelah Lapau Jambu Sungai Karuah
			Jl. Simpang Sinawa Sungai Karuah	Jl. Simpang Sinawa Sungai Karuah	Jl. Simpang Sinawa Sungai Karuah
		Balah Aie Timur	Simpang 4 Pincuran Sonsang	Simpang 4 Pincuran Sonsang	Simpang 4 Pincuran Sonsang
			Lapau Piri Pincuran Sonsang Hilia	Lapau Piri Pincuran Sonsang Hilia	Lapau Piri Pincuran Sonsang Hilia
			Simpang 3 Pincuran Sonsang Hilir Seputaran Tanah Kosong dekat ruco	Simpang 3 Pincuran Sonsang Hilir Seputaran Tanah Kosong dekat ruco	Simpang 3 Pincuran Sonsang Hilir Seputaran Tanah Kosong dekat ruco
			Bengkel Yogi Pincuran Sonsang Mudiak tanah kosong disebelah bengkel	Bengkel Yogi Pincuran Sonsang Mudiak tanah kosong disebelah bengkel	Bengkel Yogi Pincuran Sonsang Mudiak tanah kosong disebelah bengkel
			Simpang 3 Pincuran Sonsang Hilia Bawah	Simpang 3 Pincuran Sonsang Hilia Bawah	Simpang 3 Pincuran Sonsang Hilia Bawah
			Lapau Simur Pincuran Sonsang Baruah	Lapau Simur Pincuran Sonsang Baruah	Lapau Simur Pincuran Sonsang Baruah
			Lapau Panjang Kampuang Paneh	Lapau Panjang Kampuang Paneh	Lapau Panjang Kampuang Paneh
			Lapau Ajo Ganok Kampuang Paneh	Lapau Ajo Ganok Kampuang Paneh	Lapau Ajo Ganok Kampuang Paneh
			Simpang 4 Korong Duku Banyakdiseputaran simpang	Simpang 4 Korong Duku Banyakdiseputaran simpang	Simpang 4 Korong Duku Banyakdiseputaran simpang
			Kandang Ayam Mawar Korong Duku Banyak memanjang	Kandang Ayam Mawar Korong Duku Banyak memanjang	Kandang Ayam Mawar Korong Duku Banyak memanjang
10	PADANG SAGO	Batu Kalang Utara	1. Rumah warga Bidan Suarni - Batas Batu Kalang Utara Dengan Tandikek Barat	1. Rumah warga Bidan Suarni - Batas Batu Kalang Utara Dengan Tandikek Barat	1. Rumah warga Bidan Suarni - Batas Batu Kalang Utara Dengan Tandikek Barat
			2. Simpang 3 Perabot - Simpang Laga- Laga Pondok Kayu	2. Simpang 3 Perabot - Simpang Laga- Laga Pondok Kayu	2. Simpang 3 Perabot - Simpang Laga- Laga Pondok Kayu
			3. Pertashop - Batas Nagari Batu Kalang Dengan Nagari Batu Kalang	3. Pertashop - Batas Nagari Batu Kalang Dengan Nagari Batu Kalang	3. Pertashop - Batas Nagari Batu Kalang Dengan Nagari Batu Kalang
			4. Mesjid Taqwa - Penurunan Sebelum Jembatan Gantung / Rumah Warga Zahanur	4. Mesjid Taqwa - Penurunan Sebelum Jembatan Gantung / Rumah Warga Zahanur	4. Mesjid Taqwa - Penurunan Sebelum Jembatan Gantung / Rumah Warga Zahanur
			5. Simpang Nago Baraliah - Rumah Warga Syaiful (Durian Siamih)	5. Simpang Nago Baraliah - Rumah Warga Syaiful (Durian Siamih)	5. Simpang Nago Baraliah - Rumah Warga Syaiful (Durian Siamih)
			6. Kadai Pupuk Datuak - Batas Nagari Batu Kalang Utara Dengan Tandikek (Lubuk Aro)	6. Kadai Pupuk Datuak - Batas Nagari Batu Kalang Utara Dengan Tandikek (Lubuk Aro)	6. Kadai Pupuk Datuak - Batas Nagari Batu Kalang Utara Dengan Tandikek (Lubuk Aro)
			7. Batas Nagari Batu Kalang Utara Dengan Tandikek Barat (kampuang Parit)	7. Batas Nagari Batu Kalang Utara Dengan Tandikek Barat (kampuang Parit)	7. Batas Nagari Batu Kalang Utara Dengan Tandikek Barat (kampuang Parit)
		Koto Baru	1. Simpang 3 Kapuah- Samping Rumah Ramalah Kapuah	1. Simpang 3 Kapuah- Samping Rumah Ramalah Kapuah	1. Simpang 3 Kapuah- Samping Rumah Ramalah Kapuah
			2. Simpang 3 samping warung Akmal Kp. Cubadak	2. Simpang 3 samping warung Akmal Kp. Cubadak	2. Simpang 3 samping warung Akmal Kp. Cubadak
			3. Samping Pos Ronda Solok Pintu Gabang	3. Samping Pos Ronda Solok Pintu Gabang	3. Samping Pos Ronda Solok Pintu Gabang



No	Kecamatan	Nagari	Lokasi Pemasangan Alat Peraga Kampanye		
			Baliho	Spanduk	Umbul-Umbul
		Koto Baru	4. Simpang 3 Solok Warung Ibuk Nova	4. Simpang 3 Solok Warung Ibuk Nova	4. Simpang 3 Solok Warung Ibuk Nova
			5. Samping Warung By. Ateh Tungka	5. Samping Warung By. Ateh Tungka	5. Samping Warung By. Ateh Tungka
			7. Ujung Jembatan Lubuah Tano Kp. Panyalai	7. Ujung Jembatan Lubuah Tano Kp. Panyalai	7. Ujung Jembatan Lubuah Tano Kp. Panyalai
			8. Simoang Lapau Amaik Tanah Runtuh	8. Simoang Lapau Amaik Tanah Runtuh	8. Simoang Lapau Amaik Tanah Runtuh
		Koto Dalam Barat	1. Dari anak air duri - Simpang sungai pocong	1. Dari anak air duri - Simpang sungai pocong	1. Dari anak air duri - Simpang sungai pocong
			2. Simpang Pandan Poti - Laga2 Batang Piaman	2. Simpang Pandan Poti - Laga2 Batang Piaman	2. Simpang Pandan Poti - Laga2 Batang Piaman
			3. Simpang SD Buluh Apo - Warung Warga siri	3. Simpang SD Buluh Apo - Warung Warga siri	3. Simpang SD Buluh Apo - Warung Warga siri
			4. Simpang Kerukam - Perbatasan Buluah Apo Lapau Kopi	4. Simpang Kerukam - Perbatasan Buluah Apo Lapau Kopi	4. Simpang Kerukam - Perbatasan Buluah Apo Lapau Kopi
			5. Jembatan sungai pua - Simpang Pesantren Miftahul Ikrar	5. Jembatan sungai pua - Simpang Pesantren Miftahul Ikrar	5. Jembatan sungai pua - Simpang Pesantren Miftahul Ikrar
			6. Simpang Warung Ita Apuak - Rumah Warga Yendrita	6. Warung nasi am sori - Perbatasan Nagari KDB dengan Lurah Ampalu	6. Warung nasi am sori - Perbatasan Nagari KDB dengan Lurah Ampalu
			7. Simpang Simuwo - Simpang Jalan Baru Kampung Sikumbang	7. Simpang Warung Ita Apuak - Rumah Warga Yendrita	7. Simpang Warung Ita Apuak - Rumah Warga Yendrita
			8. Jembatan Surau Belo - Simpang SDN 03 Padang Sago	8. Simpang simuwo - simpang jalan baru kampung sikumbang	8. Simpang simuwo - simpang jalan baru kampung sikumbang
			9. Jembatan Baleri - Simpang Surau Baleri	9. Jembatan surau belo - Simpang SDN 03 Padang Sago	9. Jembatan surau belo - Simpang SDN 03 Padang Sago
		Koto Dalam Selatan	1. Simpang Kiyau-Penurunan Simpang kiyau dan Simpang kiyau tower	1. Simpang Kiyau-Penurunan Simpang kiyau dan Simpang kiyau tower	1. Simpang Kiyau-Penurunan Simpang kiyau dan Simpang kiyau tower
			2. Padang Bungo simpang kantor Nagari - Simpang kampuang Sikumbang	2. Padang Bungo simpang kantor Nagari - Simpang kampuang Sikumbang	2. Padang Bungo simpang kantor Nagari - Simpang kampuang Sikumbang
			3. Simpang 4 Rukam - Simpang 3 Rukam	3. Simpang 4 Rukam - Simpang 3 Rukam	3. Simpang 4 Rukam - Simpang 3 Rukam
			4. Simpang Jembatan Pauah Manih - Simpang laga - laga pondok kayo	4. Simpang Jembatan Pauah Manih - Simpang laga - laga pondok kayo	4. Simpang Jembatan Pauah Manih - Simpang laga - laga pondok kayo
		Koto Dalam	1. Simpang Pelita- Simpang Kantor KUA Kecamatan Padang Sago	1. Simpang Pelita- Simpang Kantor KUA Kecamatan Padang Sago	1. Simpang Pelita- Simpang Kantor KUA Kecamatan Padang Sago
			2. Laga-laga Lapau Bayur Kampuang Lambah- tower	2. Laga-laga Lapau Bayur Kampuang Lambah- tower	2. Laga-laga Lapau Bayur Kampuang Lambah- tower
			3. Simpang Pauah Manih- Simpang 3 Kampuang Lambah	3. Simpang Pauah Manih- Simpang 3 Kampuang Lambah	3. Simpang Pauah Manih- Simpang 3 Kampuang Lambah
			4. Laga-laga Padang kabau Kampuang Lambah- Sebelum TPU	4. Laga-laga Padang kabau Kampuang Lambah- Sebelum TPU	4. Laga-laga Padang kabau Kampuang Lambah- Sebelum TPU
			5. Simpang surau tengah padang-perbatasan batang piaman	5. Simpang surau tengah padang-perbatasan batang piaman	5. Simpang surau tengah padang-perbatasan batang piaman
			6. Kantor BPP Lurah Parit- Laga-laga Lurah Parit Kampuang Lambah	6. Kantor BPP Lurah Parit- Laga-laga Lurah Parit Kampuang Lambah	6. Kantor BPP Lurah Parit- Laga-laga Lurah Parit Kampuang Lambah
			7. Somel kayu By Kahar-simpang 3 Durian Ambalau	7. Somel kayu By Kahar-simpang 3 Durian Ambalau	7. Somel kayu By Kahar-simpang 3 Durian Ambalau
		Batu Kalang	1. Simpang Tiga Lubuk Napa arah Sijangek dan arah ke jembatan	1. Simpang Tiga Lubuk Napa arah Sijangek dan arah ke jembatan	1. Simpang Tiga Lubuk Napa arah Sijangek dan arah ke jembatan
			2. Simpang Ambacang - Gudang Anuggrah	2. Simpang Ambacang - Gudang Anuggrah	2. Simpang Ambacang - Gudang Anuggrah
			3. Samping Lapangan Volly-Penurunan Punco Ruyung	3. Samping Lapangan Volly-Penurunan Punco Ruyung	3. Samping Lapangan Volly-Penurunan Punco Ruyung
			4. Setelah Simpang KOPPAS arah ke SDN 07 Padang Sago	4. Simpang KOPPAS	4. Simpang KOPPAS
			5. Simpang pelita- perbatasan koto baru	5. Simpang pelita- perbatasan koto baru	5. Simpang pelita- perbatasan koto baru
			6. Dekat Pos Ronda Ambacang Arah ke perbatasan dengan Nagari Batu Kalang Utara	6. Dekat Pos Ronda Ambacang Arah ke perbatasan dengan Nagari Batu Kalang Utara	6. Dekat Pos Ronda Ambacang Arah ke perbatasan dengan Nagari Batu Kalang Utara
11	PATAMUAN		Korong Jambu Kaliang Simpang Tigo Jambu Kaliang - Pos Ronda Jambu Kaliang Sarang Gagak.	Korong Jambu Kaliang Simpang Tigo Jambu Kaliang - Pos Ronda Jambu Kaliang Sarang Gagak.	Korong Jambu Kaliang Simpang Tigo Jambu Kaliang - Pos Ronda Jambu Kaliang Sarang Gagak.
			Korong Panyalai Galoro Perbatasan Korong Panyalai Galoro dengan Nagari Batu Kalang Utara	Korong Panyalai Galoro Perbatasan Korong Panyalai Galoro dengan Nagari Batu Kalang Utara	Korong Panyalai Galoro Perbatasan Korong Panyalai Galoro dengan Nagari Batu Kalang Utara



No	Kecamatan	Nagari	Lokasi Pemasangan Alat Peraga Kampanye		
			Baliho	Spanduk	Umbul-Umbul
		Tandkeek Barat	Korong Tanjung Raya Galoro Lapau Bujang Pakang - Laga-Laga Tanjung (Disamping Pos Ronda Tj. Raya Galoro)	Korong Tanjung Raya Galoro Lapau Bujang Pakang - Laga-Laga Tanjung (Disamping Pos Ronda Tj. Raya Galoro)	Korong Tanjung Raya Galoro Lapau Bujang Pakang - Laga-Laga Tanjung (Disamping Pos Ronda Tj. Raya Galoro)
			Jl. Sicincin-Malalak- Balingka simpang empat korong paraman talang sampai simpang mesjid paraman talang	Jl. Sicincin-Malalak- Balingka simpang empat korong paraman talang sampai simpang mesjid paraman talang	Jl. Sicincin-Malalak- Balingka simpang empat korong paraman talang sampai simpang mesjid paraman talang
			simpang Jl. sicincin-malalak-balingka korong air kelok sampai Jl. air kelok jajaran	simpang Jl. sicincin-malalak-balingka korong air kelok sampai Jl. air kelok jajaran	
			Simpang Jl. Talang Kuniang- Sialang Korong Sialang		
		Tandikek Utara		Jl.Sicincin - Malalak-Balingka Simpang empat Korong Paraman Talang sampai simpang mesjid paraman talang	Jl.Sicincin - Malalak-Balingka Simpang empat Korong Paraman Talang sampai simpang mesjid paraman talang
				simpang Jl.Sicincin-Malalak-Balingka Korong Air Kelok sampai Jl. Air Kelok Jajaran	
				Jl.Sicincin - Malalak-Balingka Simpang Laban Korong Paraman Talang ke Jl. Paraman talang - Tandikek Asli	Jl.Sicincin - Malalak-Balingka Simpang Laban Korong Paraman Talang ke Jl. Paraman talang - Tandikek Asli
				Jl. Sicincin-Malalak-Balingka Korong Kampuang Apa ke Jl. Kampuang Apa-Jajaran	Jl. Sicincin-Malalak-Balingka Korong Kampuang Apa ke Jl. Kampuang Apa-Jajaran
				Jl. Talang Kuniang-Tandikek Asli Korong Tandikek Asli di atas tanjakan air tawa	Jl. Talang Kuniang-Tandikek Asli Korong Tandikek Asli di atas tanjakan air tawa
				Jl. Simpang Empat - Sialang Korong Sialang di depan rumah nigus sampai simpang postu korong sialang	Jl. Simpang Empat - Sialang Korong Sialang di depan rumah nigus sampai simpang postu korong sialang
		Tandikek	Korong Tunga, Dekat Jongkong/ Pos Ronda Tunga	Korong Tunga, Dekat Jongkong/ Pos Ronda Tunga	Korong Tunga, Dekat Jongkong/ Pos Ronda Tunga
			Korong Bukik Gadang, Simpang Bukit Gadang Bawah	Korong Bukik Gadang, Simpang Bukit Gadang Bawah	Korong Bukik Gadang, Simpang Bukit Gadang Bawah
			Korong Kampuang Palak Pulau Air, Simpang 4 dekat Jembatan Lubuk Urek	Korong Kampuang Palak Pulau Air, Simpang 4 dekat Jembatan Lubuk Urek	Korong Kampuang Palak Pulau Air, Simpang 4 dekat Jembatan Lubuk Urek
			Korong SialangPulai Aie, Dekat Eler Pak Saf	Korong SialangPulai Aie, Dekat Eler Pak Saf	Korong SialangPulai Aie, Dekat Eler Pak Saf
			Korong Mudiak Balai Pulau Air, Simpang 3 Mudiak Balai	Korong Mudiak Balai Pulau Air, Simpang 3 Mudiak Balai	Korong Mudiak Balai Pulau Air, Simpang 3 Mudiak Balai
			Korong Parit Tengah LNP Simpang Empat	Korong Parit Tengah LNP Simpang Empat	Korong Parit Tengah LNP Simpang Empat
			Korong Parit Tengah - Jembatan Lb. Tampuniak	Korong Parit Tengah - Jembatan Lb. Tampuniak	Korong Parit Tengah - Jembatan Lb. Tampuniak
			Korong Durian Condong LNPSamping POS Ronda Durian Condong (Simpang Komplek Perumahan Durian Condong)	Korong Durian Condong LNPSamping POS Ronda Durian Condong (Simpang Komplek Perumahan Durian Condong)	Korong Durian Condong LNPSamping POS Ronda Durian Condong (Simpang Komplek Perumahan Durian Condong)
		Nagari Sungai Durian	Korong Lareh Nan Panjang Rumah Rian - Disamping Rumah Sutan Jamal	Korong Lareh Nan Panjang Rumah Rian - Disamping Rumah Sutan Jamal	Korong Lareh Nan Panjang Rumah Rian - Disamping Rumah Sutan Jamal
			Korong Lapau Jambu : Dekat Pos Ronda Simpang Gunung	Korong Lapau Jambu : Dekat Pos Ronda Simpang Gunung	Korong Lapau Jambu : Dekat Pos Ronda Simpang Gunung
			Korong Lapau Jambu : Depan Simpang Lapau Anjuang Sungai Durian	Korong Lapau Jambu : Depan Simpang Lapau Anjuang Sungai Durian	Korong Lapau Jambu : Depan Simpang Lapau Anjuang Sungai Durian
			Korong Tunga : Depan Tunga Car Wash	Korong Tunga : Depan Tunga Car Wash	Korong Tunga : Depan Tunga Car Wash
			Korong Tunga : Depan Simpang Gantiang	Korong Tunga : Depan Simpang Gantiang	Korong Tunga : Depan Simpang Gantiang
			Korong Sungai Durian : Depan Lapangan Badminton Sungai Durian	Korong Sungai Durian : Depan Lapangan Badminton Sungai Durian	Korong Sungai Durian : Depan Lapangan Badminton Sungai Durian
				Korong Sungai Durian : Simpang Tiga Sungai Durian Depan Lapau Elok)	Korong Sungai Durian : Simpang Tiga Sungai Durian Depan Lapau Elok)
			Korong Sijangek : Dekat Pos Ronda Sijangek	Korong Sijangek : Dekat Pos Ronda Sijangek	Korong Sijangek : Dekat Pos Ronda Sijangek
			Korong Cauang Sungai Kasikan Disekitar Simpang Tiga Sampai Lapau Uncu Yeni	Korong Cauang Sungai Kasikan Disekitar Simpang Tiga Sampai Lapau Uncu Yeni	Korong Cauang Sungai Kasikan Disekitar Simpang Tiga Sampai Lapau Uncu Yeni
			Korong Bani Lingsuang Sungai Kasikan Disekitar Simpang Tiga Kampuang Jambak	Korong Bani Lingsuang Sungai Kasikan Disekitar Simpang Tiga Kampuang Jambak	



No	Kecamatan	Nagari	Lokasi Pemasangan Alat Peraga Kampanye		
			Baliho	Spanduk	Umbul-Umbul
		Tandikek Selatan		Bani Lingkuang Sungai Kasikan Disekitar Simpang Tiga Jalan Beton Didepan Rumah Armen	
			Korong Kabun Pondok Duo Selatan Disekitaran Simpang Pucuang Anam	Korong Kabun Pondok Duo Selatan Disekitaran Simpang Pucuang Anam	Korong Kabun Pondok Duo Selatan Disekitaran Simpang Pucuang Anam
				Korong Kabun Pondok Duo Selatan Didepan Gudang Pepaya Sebelah Mini Market	
				Korong Kampuang Guci Disekitar Simpang Kampuang Guci	
			Korong Padang Lua	Korong Padang Lua Simpang Aie Mondak Padang Lua	Korong Padang Lua
			Korong Andaleh Simpang Tiga Andaleh Labu Kumbuang	Korong Andaleh Simpang Tiga Andaleh Labu Kumbuang	Korong Andaleh Simpang Tiga Andaleh Labu Kumbuang
		Kampuang Tanjuang Koto Mambang Sungai Durian	KORONG KAMPUNG TANGAH,Jln Simaka korong kampung tengah dari rumah jiran sampai rumah uni ari	KORONG KAMPUNG TANGAH,Jln Simaka korong kampung tengah dari rumah jiran sampai rumah uni ari	KORONG KAMPUNG TANGAH,Jln Simaka korong kampung tengah dari rumah jiran sampai rumah uni ari
			KORONG KAMPUNG TANJUANG,Jln Simaka korong kampuang tanjuang dari rumah teta sampai rumah tek mawar	KORONG KAMPUNG TANJUANG,Jln Simaka korong kampuang tanjuang dari rumah teta sampai rumah tek mawar	KORONG KAMPUNG TANJUANG,Jln Simaka korong kampuang tanjuang dari rumah teta sampai rumah tek mawar
			KORONG LUBUK PUNGGAI, Jln korong lubuak punggai dari lapau zulafni sampai depan rumah uni ira	KORONG LUBUK PUNGGAI, Jln korong lubuak punggai dari lapau zulafni sampai depan rumah uni ira	KORONG LUBUK PUNGGAI, Jln korong lubuak punggai dari lapau zulafni sampai depan rumah uni ira
			Korong Cauang Sungai Kasikan Disekitar Simpang Tiga Sampai Lapau Uncu Yeni	Korong Cauang Sungai Kasikan Disekitar Simpang Tiga Sampai Lapau Uncu Yeni	Korong Cauang Sungai Kasikan Disekitar Simpang Tiga Sampai Lapau Uncu Yeni
			Korong Bani Lingkuang Sungai Kasikan Disekitar Simpang Tiga Kampuang Jambak	Korong Bani Lingkuang Sungai Kasikan Disekitar Simpang Tiga Kampuang Jambak	
				Bani Lingkuang Sungai Kasikan Disekitar Simpang Tiga Jalan Beton Didepan Rumah Armen	
12	SINTOGA	Sintuak	di depan rumah elok sampai ke irigasi tanjung pisang	di depan rumah elok sampai ke irigasi tanjung pisang	di depan rumah elok sampai ke irigasi tanjung pisang
			Simpang Rel kereta api sampai disamping warung ida,	Simpang Rel kereta api sampai disamping warung ida	Simpang Rel kereta api sampai disamping warung ida
			Dari ujungLaga-Laga Simpang 3 sampai warung iwan,	Dari ujungLaga-Laga Simpang 3 sampai warung iwan	Dari ujungLaga-Laga Simpang 3 sampai warung iwan
			Dari warung yusarman sampai alfath medical center,	Dari warung yusarman sampai alfath medical center	Dari warung yusarman sampai alfath medical center
			simpang mesjid raya sintuk palembayan	simpang mesjid raya sintuk palembayan	simpang mesjid raya sintuk palembayan
			Dari samping warung kasman sampai depan bengkel Epi	Dari samping warung kasman sampai depan bengkel Epi	Dari samping warung kasman sampai depan bengkel Epi
			Dari Warung uni ITA, samapi Rumah Uni ITA	Dari Warung uni ITA, samapi Rumah Uni ITA	Dari Warung uni ITA, samapi Rumah Uni ITA
			di pendakian samping irigasi bayang tapakis	di pendakian samping irigasi bayang tapakis	di pendakian samping irigasi bayang tapakis
		Toboh Gadang	Simpang jalan pnpm toboh surau kandang, dari simpang ke arah selatan	Simpang jalan pnpm toboh surau kandang, dari simpang ke arah selatan	Simpang jalan pnpm toboh surau kandang, dari simpang ke arah selatan
			bekas stasiun lama toboh luar parit, di bagian utara, deseberang perlintasan rel,di bagian barat	bekas stasiun lama toboh luar parit, di bagian utara, deseberang perlintasan rel,di bagian barat	bekas stasiun lama toboh luar parit, di bagian utara, deseberang perlintasan rel,di bagian barat
			Lapangan futsal Toboh Olo, dari pos kereta sampai bengkel las	Lapangan futsal Toboh Olo, dari pos kereta sampai bengkel las	Lapangan futsal Toboh Olo, dari pos kereta sampai bengkel las
			Pos Ronda Toboh Apar, dari timur pos ronda sampai tumpukan barang bekas	Pos Ronda Toboh Apar, dari timur pos ronda sampai tumpukan barang bekas	Pos Ronda Toboh Apar, dari timur pos ronda sampai tumpukan barang bekas
			Simpang Jembatan Sungai Abu, Kandang Gadang arah lubuk alung sampai Plang Arizal Azis,	Simpang Jembatan Sungai Abu, Kandang Gadang arah lubuk alung sampai Plang Arizal Azis	Simpang Jembatan Sungai Abu, Kandang Gadang arah lubuk alung sampai Plang Arizal Azis
			kampung tengah, dari simpang jalan baru-kearah selatan	kampung tengah, dari simpang jalan baru-kearah selatan	kampung tengah, dari simpang jalan baru-kearah selatan
				Depan kantor Korong Toboh Durian. (dari samping rumah wali korong Anto sampai kesamping rumah notaris Erlina)	
			kampung tengah, dari simpang jalan baru-batu, kearah selatan	kampung tengah, dari simpang jalan baru-batu, kearah selatan	kampung tengah, dari simpang jalan baru-batu, kearah selatan



No	Kecamatan	Nagari	Lokasi Pemasangan Alat Peraga Kampanye		
			Baliho	Spanduk	Umbul-Umbul
		Toboh Gadang Selatan	Depan kantor Korong Toboh Durian. (dari samping rumah wali korong Anto sampai kesamping rumah notaris Erlina)	Depan kantor Korong Toboh Durian. (dari samping rumah wali korong Anto sampai kesamping rumah notaris Erlina)	Depan kantor Korong Toboh Durian. (dari samping rumah wali korong Anto sampai kesamping rumah notaris Erlina)
			Pos Ronda Korong Padang Kapeh dari pos ronda sampai kesamping rumah dewi istri ungku	Pos Ronda Korong Padang Kapeh dari pos ronda sampai kesamping rumah dewi istri ungku	Pos Ronda Korong Padang Kapeh dari pos ronda sampai kesamping rumah dewi istri ungku
			Simpang Trafo Korong Toboh Palak Pisang dari depan lapau uni sinun sampai kesamping rumah amban	Simpang Trafo Korong Toboh Palak Pisang dari depan lapau uni sinun sampai kesamping rumah amban	Simpang Trafo Korong Toboh Palak Pisang, dari depan lapau uni sinun sampai kesamping rumah amban
			Didepan lapau uni ijeih Korong toboh parupuak dengan dari samping rumah uni oron sampai samping rumah uni lambok	Didepan lapau uni ijeih Korong toboh parupuak dengan dari samping rumah uni oron sampai samping rumah uni lambok	Didepan lapau uni ijeih Korong toboh parupuak dengan dari samping rumah uni oron sampai samping rumah uni lambok
		Toboh Gadang Barat	1 Meter disamping pos ronda sampai pondok sate samping rumah rami'ah.	1 Meter disamping pos ronda sampai pondok sate samping rumah rami'ah.	1 Meter disamping pos ronda sampai pondok sate samping rumah rami'ah.
			Toboh cubadak, Dariari depan pos ronda sampai simpang tiga kontor wali nagari.	Toboh cubadak, Dariari depan pos ronda sampai simpang tiga kontor wali nagari.	Toboh cubadak, Dariari depan pos ronda sampai simpang tiga kontor wali nagari.
			Toboh sikaladi tanah samar Dt. Majo Basa di seberang jalan warung alfamidi.	Toboh sikaladi tanah samar Dt. Majo Basa di seberang jalan warung alfamidi	Toboh sikaladi tanah samar Dt. Majo Basa di seberang jalan warung alfamidi.
			Di depan lapangan badminton toboh rawang dari pohon kelapa piak gendo sampai kadai lotek pik iduk.	Di depan lapangan badminton toboh rawang dari pohon kelapa piak gendo sampai kadai lotek pik iduk,	Di depan lapangan badminton toboh rawang dari pohon kelapa piak gendo sampai kadai lotek pik iduk.
			Di depan pos ronda toboh tengah . dari pohon coklat sampai pos ronda.	Di depan pos ronda toboh tengah . dari pohon coklat sampai pos ronda.	Di depan pos ronda toboh tengah . dari pohon coklat sampai pos ronda.
			Di depan pos ronda toboh tengah . dari pohon coklat sampai pos ronda.	Di depan pos ronda toboh tengah . dari pohon coklat sampai pos ronda.	Di depan pos ronda toboh tengah . dari pohon coklat sampai pos ronda.
		Toboh Gadang Timur	Korong Toboh Rimbo Kaduduak, Sebelah rumah H. Jamaris Palapa - kedai Desi Agusti	Korong Toboh Rimbo Kaduduak, Sebelah rumah H. Jamaris Palapa - kedai Desi Agusti	Korong Toboh Rimbo Kaduduak, Sebelah rumah H. Jamaris Palapa - kedai Desi Agusti
			Korong Toboh Tengah Padang, 1 meter mulai rumah kosong depan rumah Anwar - Kantor Desa lama	Korong Toboh Tengah Padang, 1 meter mulai rumah kosong depan rumah Anwar - Kantor Desa lama	Korong Toboh Tengah Padang, 1 meter mulai rumah kosong depan rumah Anwar - Kantor Desa lama
			Toboh Baru Toboh Gadang, dari simpang masuk Postu Korong Toboh Baru Toboh gadang	Toboh Baru Toboh Gadang, dari simpang masuk Postu - Postu Korong Toboh Baru Toboh gadang	Toboh Baru Toboh Gadang, dari simpang masuk Postu - Postu Korong Toboh Baru Toboh gadang
			Toboh Sawah Mansi, mulai dari Pos Ronda - berbatasan dengan rumah Ajo Busman/ Sibur	Toboh Sawah Mansi, mulai dari Pos Ronda - berbatasan dengan rumah Ajo Busman/ Sibur	Toboh Sawah Mansi, mulai dari Pos Ronda - berbatasan dengan rumah Ajo Busman/ Sibur
		Pakandangan	1. PASA PAKANDANGAN	1. PASA PAKANDANGAN	1. PASA PAKANDANGAN
			Simpang Galanggang sampai perbatasan Pakandangan - Koto Tinggi (Pasa Jambu) Jl. Syekh Burhanuddin		
			Simpang Galanggang Sampai Rimbo Sianik (Perbatasan Pakandangan - Parit Malintang)		
				Pos Ronda Lubuk Simbung sampai Perbatasan Pakandangan - Toboh Ketek	Simpang Kampung Sikumbang sampai simpang Mini Market Damai
				Pos Ronda Lubuk Simbung sampai Perbatasan Pakandangan - Toboh Ketek	Simpang Kampung Sikumbang sampai simpang Mini Market Damai
			2. SARANG GAGAK	2. SARANG GAGAK	2. SARANG GAGAK
			Rumah makan Bunga Tanjung Sampai Perbatasan Kecamatan Enam Lingkung dan Kecamatan 2 X 11 Enam Lingkung	Rumah makan Bunga Tanjung Sampai Perbatasan Kecamatan Enam Lingkung dan Kecamatan 2 X 11 Enam Lingkung	
				Simpang Tiga Kantor Camat sampai Perbatasan Pakandangan - Toboh Ketek (Sarang Gagak)	Simpang Tiga Kantor Camat sampai Perbatasan Pakandangan - Toboh Ketek (Sarang Gagak)
			3. TANJUNG AUR	3. TANJUNG AUR	3. TANJUNG AUR
			Perbatasan Parit Malintang - Pakandangan (Tanjung Aur) sampai sebelum Tanjakan Tapakih (Jl. Raya Padang - Bukittinggi)		
				Simpang 3 Tanjung Aur sampai Sebelum rel kereta api (TK Harapan Kita)	Simpang 3 Tanjung Aur sampai Sebelum rel kereta api (TK Harapan Kita)
				Simpang Bupati Dalam sampai Sebelum rel kereta api	Simpang Bupati Dalam sampai Sebelum rel kereta api



No	Kecamatan	Nagari	Lokasi Pemasangan Alat Peraga Kampanye		
			Baliho	Spanduk	Umbul-Umbul
			4. RINGAN-RINGAN Simpang Pesantren Nurul Yaqin sampai Perbatasan korong Kampung Paneh Simpang 4 Ringan - Ringan sampai Kandang Tarok (Perbatasan Pakandangan - Parit Malintang )	4. RINGAN-RINGAN	4. RINGAN-RINGAN
				Simpang 4 Ringan - Ringan sampai perbatasan Kecamatan Enam Lingkung - Sintuak Toboh Gadang (Tanjung Pisang) (Jl. Ringan-Ringan)	
					Simpang Masjid Ringan-Ringan sampai Simpang 4 Ringan - Ringan Dalam
					Simpang 4 Ringan-Ringan Dalam Sampai Kelok Santai
			5.KAMPUNG PANEH Simpang 3 Kampung Paneh sampai Perbatas dengan Kecamatan Sintuak Toboh Gadang	5.KAMPUNG PANEH	5.KAMPUNG PANEH
			Pabrik Tahu sampai Perbatasan Korong Kampung Paneh - Ringan-Ringan	Pabrik Tahu sampai Perbatasan Korong Kampung Paneh - Ringan-Ringan	Pabrik Tahu sampai Perbatasan Korong Kampung Paneh - Ringan-Ringan
		Koto Tinggi	1. Korong Kampung Pasar Jambu- Simp. Pondok Jambek (Jln. Syekh Burhanuddin) Perbatasan denagan Nagari Gadur dan Pakandangan	1. Korong Kampung Pasar Jambu- Simp. Pondok Jambek (Jln. Syekh Burhanuddin) Perbatasan denagan Nagari Gadur dan Pakandangan	1. Korong Kampung Pasar Jambu- Simp. Pondok Jambek (Jln. Syekh Burhanuddin) Perbatasan denagan Nagari Gadur dan Pakandangan
				Simp. Tonyok Ippetos- Simp. Tiga Kampuang Gati Simp. Lubuk Idai - Dusun Kampuang Gati Korong Kampung	Simp. Tonyok Ippetos- Simp. Tiga Kampuang Gati Simp. Lubuk Idai - Dusun Kampuang Gati Korong Kampung
			2. Korong Balah Aie Dusun Kampung Aro - Dusun Jirat Lubuk Tanah	2. Korong Balah Aie Dusun Kampung Aro Jembatan Kampung KB - Dusun Jirat Lubuk Tanah	2. Korong Balah Aie Dusun Kampung Aro Jembatan Kampung KB - Dusun Jirat Lubuk Tanah
				Jln. Dusun Tanjung Baringin sampai perbatasan Toboh Ketek	Jln. Dusun Tanjung Baringin sampai perbatasan Toboh Ketek
				KB Tarantang - Puncak Jirat	KB Tarantang - Puncak Jirat
			3. Korong Rimbo Dadok	3. Korong Rimbo Dadok	3. Korong Rimbo Dadok
				Kantor Korong Rimbo Dadok - Perbatasan dengan Nagari Toboh Gadang Timur	Kantor Korong Rimbo Dadok - Perbatasan dengan Nagari Toboh Gadang Timur
				Simpang SD 07- Simpang Kantor Dusun Rimbo Dadok	Simpang SD 07- Simpang Kantor Dusun Rimbo Dadok
			4. Korong Bayur	4. Korong Bayur	4. Korong Bayur
				Jl. Bayur - Perbatasan dengan Nagari Pauh Kamar	Jl. Bayur - Perbatasan dengan Nagari Pauh Kamar
			1. PASA LIMAU Korong Pasa Limau (Jalan Raya Padang-Bukittinggi yaitu Perbatasan antara Korong Pasa Limau dengan Korong Pasa Balai sampai dengan Perbatasan antara Korong Pasa Limau dengan Korong Tanjung Aua)	1. PASA LIMAU	1. PASA LIMAU
				Korong Pasa Limau (Jalan Simpang Tiga Pasa Limau - simpang Tiga dekat kedai Uni Dewi - Simpang Tiga Depan TK Pembina )	
					Korong Pasa Limau (Jalan Simpang Empat dekat Kedai Alsonson)
			2. PASA BALAI Korong Pasa Balai (Jalan Raya Padang-Bukittinggi yaitu Perbatasan antara Korong Pasa Balai dengan Korong Pasa Limau sampai dengan Perbatasan antara Korong Pasa Balai dengan Korong Kampung Tengah)	2. PASA BALAI	2. PASA BALAI
				Korong Pasa Balai (Jalan Simpang Parit Malintang - Kandih/Perbatasan Korong Pasa Balai sampai dengan Nagari Pakandangan)	



No	Kecamatan	Nagari	Lokasi Pemasangan Alat Peraga Kampanye		
			Baliho	Spanduk	Umbul-Umbul
					Korong Pasa Balai (Jalan Simpang Tiga Depan Kantor Wali Nagari Parit Malintang - Mesjid Raya Nagari Parit Malintang/Perbatasan Korong Pasa Balai dengan Korong Pauh)
			<b>3. KAMPUNG TANGAH</b> Korong Kampung Tengah (Jalan Raya Padang-Bukittinggi yaitu Perbatasan antara Korong Kampung Tengah dengan Korong Pasa Balai sampai dengan Perbatasan antara Korong Kampung Tengah dengan Korong Bonai)	<b>3. KAMPUNG TANGAH</b>	<b>3. KAMPUNG TANGAH</b>
				Korong Kampung Tengah (Simpang Tiga Ponegoro - Perbatasan dengan Kandih/Korong Pasa Balai)	
					Korong Kampung Tengah (Jalan Kampung Tnagah - Kampung Bonai)
			<b>4. KAMPUNG BONAI</b> Korong Kampung Bonai (Jalan Raya Padang-Bukittinggi yaitu Perbatasan antara Korong Kampung Bonai dengan Korong Kampung Tengah sampai dengan Perbatasan antara Korong Kampung Bonai dengan Korong Pasa Dama)	<b>4. KAMPUNG BONAI</b>	<b>4. KAMPUNG BONAI</b>
				Kampung Bonai (Jalan Manunggal yaitu dari Simpang BKIA - RSUD Padang Pariaman)	
					Kampung Bonai (Jalan Aia Manunggal yaitu Simpang Bakso Kojek - Perbatasan dengan Korong Padang Baru)
			<b>5. PASA DAMA</b> Korong Pasa Dama (Jalan Raya Padang-Bukittinggi yaitu Perbatasan antara Korong Pasa Dama dengan Korong Kampung Bonai sampai dengan Perbatasan antara Korong Pasa Dama dengan Korong Padang Bukit)	<b>5. PASA DAMA</b>	<b>5. PASA DAMA</b>
				Korong Pasa Dama (Jalan Kantor Bupati Padang Pariaman yaitu dari Simpang Pasa Dama - Perbatasan Pasa Dama dengan Hilalang Gadang)	
					Korong Pasa Dama (Jalan Pasa Dama sampai dengan Perbatasan dengan Korong Padang Baru)
			<b>6. PADANG BARU</b> Korong Padang Baru (Jalan Simpang Empat Padang Baru - Perbatasan dengan Korong Pasa Dama)	<b>6. PADANG BARU</b>	<b>6. PADANG BARU</b>
				Korong Padang Baru (Jalan Simpang Empat Padang Baru - Perbatasan dengan Korong Kampung Bonai dan Korong Pauh)	
					Korong Padang Baru (Jalan Simpang Empat Padang Baru - Perbatasan dengan Padang Toboh)
			<b>7. PAUH</b> Korong Pauh (Jalan Simpang Tiga Pauh - Perbatasan dengan Korong Pasa Balai)	<b>7. PAUH</b>	<b>7. PAUH</b>
				Korong Pauh (Jalan Perbatasan Korong Padang Baru dan Korong Pauh - Simpang Tiga Pauh)	
					Korong Pauh (Jalan Simpang Tigo Pauh - perbatasan dengan Korong Pasa Limau)
			<b>8. HILALANG GADANG</b> Korong Hilalang Gadang (Jalan Padang Baru - Kalawi)	<b>8. HILALANG GADANG</b>	<b>8. HILALANG GADANG</b>
				Korong Hilalang Gadang (Jalan Simpang Empat Rimbo Kalam)	
					Korong Hilalang Gadang (Jalan Simpang Empat Talao)
			<b>9. PADANG TOBOH</b> Korong Padang Toboh ( jalan Simpang Tigo Balanti)	<b>9. PADANG TOBOH</b>	<b>9. PADANG TOBOH</b>
				Korong Padang Toboh ( jalan Simpang Tigo Balanti)	Korong Padang Toboh ( jalan Simpang Tigo Balanti)



No	Kecamatan	Nagari	Lokasi Pemasangan Alat Peraga Kampanye		
			Baliho	Spanduk	Umbul-Umbul
		Gadur	<b>1. Korong Kampuang Dalam</b> 1. jalan syeh burhanuddin, sepanjang jalan Korong kampuang Dalam Dari Rumah Pak Ramlan Sampai Pondok Besi Tua Perbatasan Korong Kampung Dalam Dan Korong Simpang.	<b>1. Korong Kampuang Dalam</b> 1. jalan syeh burhanuddin, sepanjang jalan Korong kampuang Dalam Dari Rumah Pak Ramlan Sampai Pondok Besi Tua Perbatasan Korong Kampung Dalam Dan Korong Simpang. 2. sepanjang jalan dari Simpang Pondok Jambek sampai jembatan	<b>1. Korong Kampuang Dalam</b> 1. jalan syeh burhanuddin, sepanjang jalan Korong kampuang Dalam Dari Rumah Pak Ramlan Sampai Pondok Besi Tua Perbatasan Korong Kampung Dalam Dan Korong Simpang. 2. Sepanjang Jalan Korong Kampung Dalam dari Setelah Rumah Makan Angin Sunua Sampai Berbatasan dengan Korong Bayua Nagari Koto Tinggi.
			<b>2. Korong Simpang</b> Jalan Syeh Burhanuddin, Sepanjang Jalan Korong Simpang dimulai Dari Lapau Jambak sampai cucian Ongga Berbatas Dengan Korong Padang Bungo	<b>2. Korong Simpang</b> 1. Jalan Syeh Burhanuddin, Sepanjang Jalan Korong Simpang dimulai Dari Lapau Jambak sampai cucian Ongga Berbatas Dengan Korong Padang Bungo 2. Sepanjang Jalan Korong Simpang dari Simpang tiga Korong Simpang Sampai Rumah Makan Gembira Batas korong Simpang Dengan Korong Batiah-Batiah.	<b>2. Korong Simpang</b> 1. Jalan Syeh Burhanuddin, Sepanjang Jalan Korong Simpang dimulai Dari Lapau Jambak sampai cucian Ongga Berbatas Dengan Korong Padang Bungo. 2. Sepanjang Jalan Korong Simpang Dimulai dari Simpang Akmal Foto Sampai Batas Korong Simpang Dengan Korong Kampung Sudut Nagari Koto Tinggi.
			<b>3. Korong Kapuah</b> Sepanjang Jalan Korong Kapuah Dimulai dari Lapau tabek Sampai Perbatasan Antara Korong Kapuah, Nagari Gadur, Kecamatan Enam Lingkung. Dengan Korong Panggia-Panggia Nagari Limpato Kecamatan VII koto Sungai Sariak.	<b>3. Korong Kapuah</b> 1. Sepanjang Jalan Korong Kapuah Dimulai dari Lapau tabek Sampai Perbatasan Antara Korong Kapuah, Nagari Gadur, Kecamatan Enam Lingkung. Dengan Korong Panggia-Panggia Nagari Limpato Kecamatan VII koto Sungai Sariak. 2. Sepanjang Jalan Korong Kapuah Mulai Dari Simpang Tiga Rajang Sampai Lapau Rajang.	<b>3. Korong Kapuah</b> 1. Sepanjang Jalan Korong Kapuah Dimulai dari Lapau tabek Sampai Perbatasan Antara Korong Kapuah, Nagari Gadur, Kecamatan Enam Lingkung. Dengan Korong Panggia-Panggia Nagari Limpato Kecamatan VII koto Sungai Sariak. 2. Sepanjang Jalan Lingkar Korong Kapuah
			<b>4. Korong Padang Bungo</b> Jalan Syeh Burhanuddin sepanjang jalan Korong Padang Bungo dimulai dari Warung Sarapan Pagi Mursida Sampai Batas Korong Padang Bungo Dengan Kecamatan Nan Sabaris.	<b>4. Korong Padang Bungo</b> 1. Jalan Syeh Burhanuddin sepanjang jalan Korong Padang Bungo dimulai dari Warung Sarapan Pagi Mursida Sampai Batas Korong Padang Bungo Dengan Kecamatan Nan Sabaris. 2. Sepanjang Jalan Korong Padang Bungo Mulai Dari Simpang Surau Batu Sampai Somel.	<b>4. Korong Padang Bungo</b> 1. Jalan Syeh Burhanuddin sepanjang jalan Korong Padang Bungo dimulai dari Warung Sarapan Pagi Mursida Sampai Batas Korong Padang Bungo Dengan Kecamatan Nan Sabaris. 2. Sepanjang Jalan Korong Padang Bungo Mulai Dari Simpang Surau Batu Sampai Somel.
			<b>5. Korong batiah - Batiah</b> Sepanjang jalan korong Batiah-Batiah dari Rumah Nainun Sampai Rajang Perbatasan Korong Kapuah	<b>5. Korong Batiah - Batiah</b> Sepanjang jalan korong Batiah-Batiah dari Rumah Nainun Sampai Rajang Perbatasan Korong Kapuah	<b>5. Korong Batiah - Batiah</b> Sepanjang jalan korong Batiah-Batiah dari Rumah Nainun Sampai Rajang Perbatasan Korong Kapuah
		Toboh Ketek	<b>1. SIMPANG TIGO</b> Korong Simpang Tigo, Dari Perbatasan Nagari Toboh Ketek dan Pakandangan sampai Pos Ronda Simpang Tigo Korong Simpang Tigo, Dari pos ronda simpang tigo sampai Lapau Pak Suardi	<b>1. SIMPANG TIGO</b> Korong Simpang Tigo, Dari Perbatasan Nagari Toboh Ketek dan Pakandangan sampai perbatasan korong Simpang Tigo dan Parit Pontong Korong Simpang Tigo, dari lapau pak Suardi sampai jalan Kampung Jambak	<b>1. SIMPANG TIGO</b> Korong Simpang Tigo, Dari Perbatasan Nagari Toboh Ketek dan Pakandangan sampai perbatasan korong Simpang Tigo dan Parit Pontong Korong Simpang Tigo, dari Lapau Sanjai Putri sampai jalan Ujung Tanjung
			<b>2. LABUAH</b> Korong Labuah, Sepanjang Jalan Labuah(Embung) sampai Pos Ronda Labuah	<b>2. LABUAH</b> Korong Labuah, Sepanjang jalan labuah(Embung) sampai Lapau Uni Eli(Jembatan)	<b>2. LABUAH</b> Korong Labuah, Jalan Labuah Lapau Aie tawa sampai Lapau Uni Eli(Jembatan)
			<b>3. PARIT PONTONG</b> Korong Parit Pontong, Perbatasan Nagari Sungai Asam dan Toboh Ketek sampai Simpang Lapangan Bola	<b>3. PARIT PONTONG</b> Korong Parit Pontong, Perbatasan Nagari Sungai Asam dan Toboh Ketek sampai Perbatasan Parit Pontong dan Simpang Tigo	<b>3. PARIT PONTONG</b> Korong Parit Pontong, Perbatasan Nagari Sungai Asam dan Toboh Ketek sampai Perbatasan Parit Pontong dan Simpang Tigo
			<b>4. TANJUNG BERINGIN</b> Korong Tanjung Beringin, Dari laga - laga sampai Lapau Aciak	<b>4. TANJUNG BERINGIN</b> Korong Tanjung Beringin, Dari Laga - laga sampai perbatasan tobok ketek dan Koto Tinggi	<b>4. TANJUNG BERINGIN</b> Korong Tanjung Beringin, Lapau Aciak sampai Rumah Jaina(Simpang Tigo)
			<b>1. Korong Kampung</b> Pasar Jambu- Simp. Pondok Jambek (Jln. Syekh Burhanuddin) Perbatasan denagan Nagari Gadur dan Pakandangan	<b>1. Korong Kampung</b> Pasar Jambu- Simp. Pondok Jambek (Jln. Syekh Burhanuddin) Perbatasan denagan Nagari Gadur dan Pakandangan	<b>1. Korong Kampung</b> Pasar Jambu- Simp. Pondok Jambek (Jln. Syekh Burhanuddin) Perbatasan denagan Nagari Gadur dan Pakandangan
			<b>Simp. Tonyok Ippetos- Simp. Tiga Kampuang Gati</b>	<b>Simp. Tonyok Ippetos- Simp. Tiga Kampuang Gati</b>	<b>Simp. Tonyok Ippetos- Simp. Tiga Kampuang Gati</b>
			<b>Simp. Lubuk Idai - Dusun Kampuang Gati Korong Kampung</b>	<b>Simp. Lubuk Idai - Dusun Kampuang Gati Korong Kampung</b>	<b>Simp. Lubuk Idai - Dusun Kampuang Gati Korong Kampung</b>
			<b>2. Korong Balah Aie</b>	<b>2. Korong Balah Aie</b>	<b>2. Korong Balah Aie</b>



No	Kecamatan	Nagari	Lokasi Pemasangan Alat Peraga Kampanye		
			Baliho	Spanduk	Umbul-Umbul
			Dusun Kampung Aro - Dusun Jirat Lubuk Tanah	Dusun Kampung Aro Jembatan Kampung KB - Dusun Jirat Lubuk Tanah	Dusun Kampung Aro Jembatan Kampung KB - Dusun Jirat Lubuk Tanah
				Jln. Dusun Tanjung Baringin samapai perbatasan toboh Ketek	Jln. Dusun Tanjung Baringin samapai perbatasan toboh Ketek
				KB Tarantang - Puncak Jirat	KB Tarantang - Puncak Jirat
			3. Korong Rimbo Dadok	3. Korong Rimbo Dadok	3. Korong Rimbo Dadok
				Kantor Korong Rimbo Dadok - Perbatasan dengan nagari Toboh Gadang Timur	Kantor Korong Rimbo Dadok - Perbatasan dengan nagari Toboh Gadang Timur
				Simpang SD 07- Simpang Kantor Dusun Rimbo Dadok	Simpang SD 07- Simpang Kantor Dusun Rimbo Dadok
			4. Korong Bayur	4. Korong Bayur	4. Korong Bayur
				Jl. Bayur - Perbatasan dengan Nagari Pauh Kambar	Jl. Bayur - Perbatasan dengan Nagari Pauh Kambar
14	LUBUK ALUNG	Lubuak Aluang	Kantor Pemuda Asam Jawa ke Arah Bengkel Mobil (Pengkolan)		
			Simpang Batuang Padang Baru sampai Alba Resort	Setelah Panti Lubuk Alung ke Arah Pasar Baru Sebelum Rel	
		Sikabu			Simpang Tiga Koto Tangah Koto Buruak Ke Arah Rika Bordir
			Simpang 4 Sikabu - Simpang 4 Balanti		
			Sepanjang Jalan Lingkar		
				Simpang rakik menuju arah Korong Palak Pisang perbatasan Sikabu dengan Kayu Gadang	
				Sepanjang Jalan Balanti	
				Simpang 4 Sikabu - Perbatasan Padang Baru	
				Simpang Jalan Lingkar Menuju Jalan Sikabu Bukit	
		Sungai Abang			Disekitaran tugu simpang 4 Sikabu
					Disekitaran tugu simpang 4 Balanti
		Mulai dari Simpang Lap Bola sampai Pos Ronda			
		Simpang Pasar Baru sampai ruko (sebelah kanan jalan raya arah dari Pasar Lubuk Alung)			
		Dari Pangkal lapangan bola (pinggir jalan raya dari arah Pasar Lubuk Alung) sampai simpang Rimbo Panjang			
		Dari Sawahan setelah Kantor PU sampai Batas korong Kabun Baru dengan Aia Tajun			
		Simpang SDN 32 sampai Simpang 3 Jambak			
		Dari Ruko Buk Bainar sampai laundry mama vyra			
		Simpang perumahan BLKM sampai Simpang perumahan Marwah			
		Dari simpang Rimbo Panjang ke Gang TPU Korong Kampung Tengah			
		Dari simpang perumnas arah ke Lubuk Alung sampai rumah Elok Mida Kelok			
		Dari jembatan simp. kampung baru Pg. Kasiak mearah ke Lubuk Alung sampai ke Aska motor			
		Dari rumah bidan Gelisma sampai ke rumah si OK cuniang			
		Dari simpang Rimbo Panjang ke Gang TPU Korong Kampung Tengah			



No	Kecamatan	Nagari	Lokasi Pemasangan Alat Peraga Kampanye		
			Baliho	Spanduk	Umbul-Umbul
		Salibutan Lubuk Alung	dari Pos Ronda/ Pemuda Kampung Alai	simpang Kantor Wali Nagari Lubuk Alung sampai sebelum Masjid Jamiak Syekh Burhanuddin Salibutan	Sesudah Jembatan Bukik Putuih sampai perbatasan Nagari Salibutan Lubuk Alung dengan Nagari Pasie Laweh Lubuk Alung
			Pos Ronda/ dari Pos PKK Lipek Pageh	Kadai uni Sih sampai Pos Ronda/ Pos PKK Lipek Pageh	
			Pos dari Ronda Pemuda Gamaran	Jembatan Gamaran sampai Pos Ronda/Pos Pemuda Lubuk Munti	
			dari Pos Ronda/Pos Pemuda Lubuk Munti	Perbatasan Korong Gamaran sampai sebelum SMPN 6 Lubuk Alung	
					dari Jembatan Bukik Putuih sampai perbatasan Nagari Salibutan Lubuk Alung dengan Nagari Pasie Laweh Lubuk Alung
		Singguling		Dari rumah Dt.Bandaro basa mengarah( Didepan grosir riko) singguliang I sebelah kiri dari klinik wati sampai KUD sebelah kanan warung baraik sampai Gg.saus	
				Dari simpang 3 singguliang I sebelah kiri warung nasi tek ema, sampai perbatasan korong	Sebelah kanan mini market Rizuki sampai banda perbatasan singguliang dengan koto buruak
				Dari pos kambling Tampuniak (lapangan bola) sebelah kiri rumah buk sini sampai lapau kosek	sebelah kanan lapangan bola sampai banda rumah Rosa
				Dari depan grosir sayur Bagindo singguliang II sebelah kiri rumah des pikal sampai rumah bisu,sebelah kanan sumur pondok sampai laga-laga 1	
				Dari banda lintang di depan pencucian motor dani sinnguliang II.sebelah. Sebelah kiri bengkel pak jhon sampai kolam bidan eli,sebelah pencucian dani samapai banda sebelum warung potong ayam amir	
			Disimpang ban padang galapuang	Dari sebelah kiri pangkas jai sampai jembatan dan gapura perbatasan dengan pasie laweh	
				Dari simpang pesantren Tk.jali sadana singguliang padang galapuang ,sebelah kiri kedai atun sampai simpang jalan balanti,sebelah kanan warung nasi bunda sampai simpang balanti	
			POS Kambling kasiak putih dekat lapang bola .		sebelah kiri pos ronda lama sampai simpang SMA 2 Lubuk Alung.
			Simpang korsi 60 singguliang kasiak putih	Sebelah warung imun sampai depan simpang SMA 2 Lubuk Alung	
		Pasia Laweh	Mulai dari Pertashop Padang Galapuang Kiri Kanan San	Dari Pencucian Motor Welly sebelah Kiri Sampai Bengkel Roni Kampuang Kalawi, Sebelah Kanan dari Pencucian Motor Welly Sampai Kedai Santan Korong Kampuang kalawi	
					Dari Bakso Aura Sampai Lapau Andi
		Aie Tajun Lubuk Alung	Samping kadai sarapan pagi uni Mar sampai Pertashop Bengkel jo Am sampai ke jembatan simpang 4	Dari Pasar Rawang Sampai ke Kadai Sate Abak	Batas Marantiah Indaruang sampai kadai sate bagadang
			Simpang Kamboja Kampuang Tengah sampai kadai ermawati		Batas kabun-kapalo banda sampai eler budiman
15	NAN SABARIS	Kurai Taji Timur	Depan Kedai Da Zal Taluak	Depan Kedai Da Zal Taluak	
			Lapangan Depan Pos Ronda Gantiang	Lapangan Depan Pos Ronda Gantiang	200 Meter dari Jembatan Bukik Putuih sampai perbatasan Nagari Salibutan Lubuk Alung dengan Nagari Pasie Laweh Lubuk Alung



No	Kecamatan	Nagari	Lokasi Pemasangan Alat Peraga Kampanye		
			Baliho	Spanduk	Umbul-Umbul
		Pauh Kamar	Perbatasan Subarang-Kp. Ladang	Perbatasan Subarang - Kp-Ladang	Simp. Kuburan Ambacang - Pos Ronda
			Seputaran Pos Ronda Ambacang	Seputaran Pos Ronda Ambacang	Perbatasan Korong Pasa - Gantiang
			Perbatasan Korong Pasa - Gantiang	Perbatasan Korong Pasa - Gantiang	1. Korong Pasar (dekat CS mini market)
			1. Korong Pasar (dekat CS mini market)	1. Korong Pasar (dekat CS mini market)	2. Korong Rimbo dulang-dulang (dekat grosiran pegi/HALL Sepakat)
			2. Korong Rimbo dulang-dulang (dekat grosiran pegi/HALL Sepakat)	2. Korong Rimbo dulang-dulang (dekat grosiran pegi/HALL Sepakat)	3. Simpang Bayur (sebelum Pertamina)
			3. Simpang Bayur (sebelum Pertamina)	3. Simpang Bayur (sebelum Pertamina)	4. Simp. Kantor Camat Nan Sabaris
			4. Simp. Kantor Camat Nan Sabaris	4. Simp. Kantor Camat Nan Sabaris	5. Korong Kampung kandang (depan lapau Darwin)
			5. Korong Kampung kandang (depan lapau Darwin)	5. Korong Kampung kandang (depan lapau Darwin)	6. Korong Pauh kamar hilir (perbatasan dengan ulakan tapakis)
			6. Korong Pauh kamar hilir (perbatasan dengan ulakan tapakis)	6. Korong Pauh kamar hilir (perbatasan dengan ulakan tapakis)	7. Korong Parit di dekat lapangan bola parit Radius
			7. Korong Parit di dekat lapangan bola parit Radius	7. Korong Parit di dekat lapangan bola parit Radius	8. Jembatan Jaring arah ke Padang
			8. Jembatan Jaring arah ke Padang	8. Jembatan Jaring arah ke Padang	9. korong bayur di depan bengkel bagoes / setelah uncu kafe arah ke ulakan
			9. korong bayur di depan bengkel bagoes / setelah uncu kafe arah ke ulakan	9. korong bayur di depan bengkel bagoes / setelah uncu kafe arah ke ulakan	10. korong rimbo dulang-dulang di depan hanifa motor
			10. korong rimbo dulang-dulang di depan hanifa motor	10. korong rimbo dulang-dulang di depan hanifa motor	11. korong bayur arah ke pertamina dekat cs mart bayur
		Padang Bintungan	11. korong bayur arah ke pertamina dekat cs mart bayur	11. korong bayur arah ke pertamina dekat cs mart bayur	12. Korong Rimbo dulang-dulang (dekat simp.masuk MTsN)
			12. Korong Rimbo dulang-dulang (dekat simp.masuk MTsN)	12. Korong Rimbo dulang-dulang (dekat simp.masuk MTsN)	13. Korong Pasar di TUGU Pasar Pauh Kamar
			13. Korong Pasar di TUGU Pasar Pauh Kamar	13. Korong Pasar di TUGU Pasar Pauh Kamar	Simpang Tugu Monas Lantak Mingkudu
			Simpang Tugu Monas Lantak Mingkudu	Simpang Tugu Monas Lantak Mingkudu	Seberang jalan rumah wali korong
			Seberang jalan rumah wali korong	Seberang jalan rumah wali korong	Halaman Depan rumah anis lantak Mingkudu
			Halaman Depan rumah anis lantak Mingkudu	Halaman Depan rumah anis lantak Mingkudu	Sekitaran Simpang Gobah, Kampung Tengah
			Sekitaran Simpang Gobah, Kampung Tengah	Sekitaran Simpang Gobah, Kampung Tengah	Simpang Masjid Padang Bintungan Kampung tengah
			Simpang Masjid Padang Bintungan Kampung tengah	Simpang Masjid Padang Bintungan Kampung tengah	Halaman Depan kantor wali korong lama medan baik
			Halaman Depan kantor wali korong lama medan baik	Halaman Depan kantor wali korong lama medan baik	Sekitaran Depan SD kampung rimbo
			Sekitaran Depan SD kampung rimbo	Sekitaran Depan SD kampung rimbo	Simpang 3 Kampung Rimbo
		Kapalo Koto	Simpang 3 Kampung Rimbo	Simpang 3 Kampung Rimbo	1. simpang Vanile depan empek empek susilawati/lintar
			1. simpang Vanile depan empek empek susilawati/lintar	1. simpang Vanile depan empek empek susilawati/lintar	2. simpang balai basuo samping sate daman
			2. simpang balai basuo samping sate daman	2. simpang balai basuo samping sate daman	3. Depan Gerbang SMA I NAN SABARIS
			3. Depan Gerbang SMA I NAN SABARIS	3. Depan Gerbang SMA I NAN SABARIS	4. Jiriak baruah Arah Pd Bintungan (samping kedai dahan palo)
			4. Jiriak baruah Arah Pd Bintungan (samping kedai dahan palo)	4. Jiriak baruah Arah Pd Bintungan (samping kedai dahan palo)	5.pos ronda kabun mudiak jalan rabat beton Kabun Mudiak - Gantiang Subarang
		Kurai Taji	5.pos ronda kabun mudiak jalan rabat beton Kabun Mudiak - Gantiang Subarang	5.pos ronda kabun mudiak jalan rabat beton Kabun Mudiak - Gantiang Subarang	simp.kantor nagari kurai taji, arah ke kantor wali nagari
			simp. Paguah duku	simp.asoy paguah duku	seputar kadai upik warga paguah dalam
			seputar kadai upik warga paguah dalam	seputar kadai upik warga paguah dalam	seputaran laga-laga kampuag ladang
			seputaran laga-laga kampuag ladang	seputaran laga-laga kampuag ladang	seputaran sanggar talago siyo talogondan
			seputaran sanggar talago siyo talogondan	seputaran sanggar talago siyo talogondan	simp. Muaro
			simp. Muaro	simp. Muaro	rumah warga imel muaro
		Sunua Tengah	seputaran kedai asiah warga kampuag tengah	seputaran kedai asiah warga kampuag tengah	seputaran kedai asiah warga kampuag tengah
			simp. Lubuk ipuh	simp. Lubuk ipuh	simp. Lubuk ipuh
			1. Sepanjang jalan sebelah kiri dan kanan kantor Wali Nagari Sunua Tengah	1. Sepanjang jalan sebelah kiri dan kanan kantor Wali Nagari Sunua Tengah	1. Jalan sesudah Kantor Wali Nagari Sunua Tengah arah menuju Korong Kampung Tengah
			2. Lapangan sepakbola Kampung Tengah	2. Lapangan sepakbola Kampung Tengah	2. Sekitar cucian motor dekat warung Bang Awi (Korong Koto Rajo)
			3. Simpang Marapalam (sekitar taman Marapalam Saiyo)	3. Simpang Marapalam (sekitar taman Marapalam Saiyo)	3. Simpang Marapalam (sekitar taman Marapalam Saiyo)
			4. Simpang tingkalak Kampung Aur	4. Simpang tingkalak Kampung Aur	4. Simpang tugu Olo (dekat bekas heler simpang tugu olo)
			5. Simpang tugu Olo (dekat bekas heler simpang tugu olo)	5. Simpang tugu Olo (dekat bekas heler simpang tugu olo)	



No	Kecamatan	Nagari	Lokasi Pemasangan Alat Peraga Kampanye		
			Baliho	Spanduk	Umbul-Umbul
			5. Depan rumah Buk Iin Yufina (guru TK IT Al Hikmah)	6. Depan rumah Buk Iin Yufina (guru TK IT Al Hikmah)	
			6. Dekat Pos Pemuda Korong Pakotan	7. Dekat Pos Pemuda Korong Pakotan	5. Dekat Pos Pemuda Korong Pakotan
		Sunua Barat	Perbatasan Sunua Tengah dan Sunua Barat, (Korong Simpang Marapalam dan Korong Teluk Nibung )	Perbatasan Sunua Tengah dan Sunua Barat, (Korong Simpang Marapalam dan Korong Teluk Nibung )	Depan Musholla Korong Teluk Nibung
			Simpang 4 jalan Beton Korong Teluk Nibung	Simpang 4 jalan Beton Korong Teluk Nibung	
			Simpang 3 Masjid Darussalam Korong Kampuang Jambak	Simpang 3 Masjid Darussalam Korong Kampuang Jambak	Kantor Wali Korong Kampuang Jambak
			Disamping Jalan Masuk Lapangan Bola Korong Kampuang Jambak	Disamping Jalan Masuk Lapangan Bola Korong Kampuang Jambak	
			Tugu Manunggal Bakti (Perbatasan Korong Pasa Baru dan Korong Kampung Jambak)	Tugu Manunggal Bakti (Perbatasan Korong Pasa Baru dan Korong Kampung Jambak)	Samping kantor Wali Korong Pasa Baru
			Sebelum jembatan pasa baru didepan Bus bagindo trans	Sebelum jembatan pasa baru didepan Bus bagindo trans	
			Simpang 3 Korong Padang Kalam - Olo	Simpang 3 Korong Padang Kalam - Olo	Posko Pemuda Korong Padang Kalam
			Simpang 4 Korong Padang Kalam	Simpang 4 Korong Padang Kalam	
			Simpang 3 Korong Pintir Kayu arah Korong Padang Kalam	Simpang 3 Korong Pintir Kayu arah Korong Padang Kalam	Posko Pemuda Korong Pintir Kayu
			Depan Posko Pemuda Korong Pintir Kayu	Depan Posko Pemuda Korong Pintir Kayu	
			Simpang Musholla Korong Pintir Kayu arah Kantor Nagari Sunua Barat	Simpang Musholla Korong Pintir Kayu arah Kantor Nagari Sunua Barat	
		Padang Kandang Pulau Aia	1.Seputaran taman PKK dekat pos ronda lama	1.Seputaran taman PKK dekat pos ronda lama	1.Jembatan jaring arah ke Pariaman
			2.Dekat pencucian CIAN Bukik Caliak dekat kadai nasi mira ke atas perbatasan kepala koto kebawah arah arah pauh kambar	2. Dekat pencucian CIAN Bukik Caliak dekat kadai nasi mira ke atas perbatasan kepala koto kebawah arah pauh kambar	2.Dekat kedai nasi goreng pdg kandang (kiri kanan)
			3.Dekat kedai nasi goreng pdg kandang (kiri kanan)	3. dekat kadai nasi goreng pdg kandang ( kiri - kanan)	3.Dekat perbatasan kapalo koto dan pdg kandang
			4. Perbatasan pdg kandang dan limpato arah Padang Kandang		4.Di samping kantor wali nagari pdg bintang (kiri kanan)
			5.Di samping kantor wali nagari pdg bintang	5.smk sosial arah ke Kapalo Koto (kiri kanan)	5.smk sosial arah ke Kapalo Koto (kiri kanan)
				6. Perbatasan pdg kandang dan limpato (arah pdg kandang )	6. Perbatasan pdg kandang dan limpato (arah pdg kandang )
				7.Simpang 3 setelah pendakian dekat warung korong subarang padang	7.Penurunan batas korong subarang padang dengan batang darahan (kanan kiri)
					8.Simpang 3 korong subarang padang menuju lapangan takraw (kiri-kanan)
				9.Simpang 4 di korong batang darahan	9.Simpang 4 di korong batang darahan
				10.Dari simpang 4 sungai batuang ke arah perbatasan Kapuah	10.Dari simpang 4 sungai batuang ke arah perbatasan Kapuah
		Sunua	Simpang 3 ambacang korong Koto gadis	Simpang 3 ambacang korong Koto gadis	Simpang 3 ambacang korong Koto gadis
			Sekitar Kantor Balai Desa Lama Korong Kampung Kandang Koto Gadis	Sekitar Kantor Balai Desa Lama Korong Kampung Kandang Koto Gadis	Sekitar Kantor Balai Desa Lama Korong Kampung Kandang Koto Gadis
			Seputaran Simpang tugu Tani korong Kampung lintang	Seputaran Simpang tugu Tani korong Kampung lintang	Seputaran Simpang tugu Tani korong Kampung lintang
			Simpang tiga dekat mesjid baitul iman korong Pautan kabau	Simpang tiga dekat mesjid baitul iman korong Pautan kabau	Simpang tiga dekat mesjid baitul iman korong Pautan kabau
			Depan Posko Pemuda korong Pautan Kabau	Depan Posko Pemuda korong Pautan Kabau	Depan Posko Pemuda korong Pautan Kabau
			Depan laga-laga korong kabun	Depan laga-laga korong kabun	Depan laga-laga korong kabun
			Seputaran simpang 4 Depan Mushalla Baitul Makmur Korong Kabau	Seputaran simpang 4 Depan Mushalla Baitul Makmur Korong Kabau	Seputaran simpang 4 Depan Mushalla Baitul Makmur Korong Kabau



No	Kecamatan	Nagari	Lokasi Pemasangan Alat Peraga Kampanye		
			Baliho	Spanduk	Umbul-Umbul
16	ULAKAN TAPAKIH	Nagari Kampuang Galapuang Ulakan	Dari simpang 4 Kampuang Galapuang ke Arah Kampung Aru Kanan Kiri Jalan	Dari simpang 4 Kampuang Galapuang ke Arah Kampung Aru Kanan Kiri Jalan	Dari simpang 4 Kampuang Galapuang ke Arah Kampung Aru Kanan Kiri Jalan
			Dari Simpang 4 Kampuang Galapuang ke Arah Batas Nagari Sungai Gimba Ulakan Kanan Kiri Jalan	Dari Simpang 4 Kampuang Galapuang ke Arah Batas Nagari Sungai Gimba Ulakan Kanan Kiri Jalan	Dari Simpang 4 Kampuang Galapuang ke Arah Batas Nagari Sungai Gimba Ulakan Kanan Kiri Jalan
			Dari Simpang 4 Kampuang Galapuang ke Arah Batas Nagari Ulakan Kanan Kiri Jalan	Dari Simpang 4 Kampuang Galapuang ke Arah Batas Nagari Ulakan Kanan Kiri Jalan	Dari Simpang 4 Kampuang Galapuang ke Arah Batas Nagari Ulakan Kanan Kiri Jalan
			Dari Simpang 3 Warung Atha (Suli) ke Arah Sebelum Jembatan Kanan Kiri Jalan	Dari Simpang 3 Warung Atha (Suli) ke Arah Sebelum Jembatan Kanan Kiri Jalan	Dari Simpang 3 Warung Atha (Suli) ke Arah Sebelum Jembatan Kanan Kiri Jalan
		Sandi Ulakan	Kiri/kanan jalan simpang rumah gadang binuang menuju perbatasan korong simpang indah	Kiri/kanan jalan simpang rumah gadang binuang menuju perbatasan korong simpang indah	Kiri/kanan jalan simpang rumah gadang binuang menuju perbatasan korong simpang indah
			Kiri/kanan jalan di tikungan lapau Sirin arah rumah orang tua wali korong aciak	Kiri/kanan jalan di tikungan lapau Sirin arah rumah orang tua wali korong aciak	Kiri/kanan jalan di tikungan lapau Sirin arah rumah orang tua wali korong aciak
			Kanan/kiri jalan dari laga-laga olo padang menuju simpang 3 batas korong koto panjang tengah	Kanan/kiri jalan dari laga-laga olo padang menuju simpang 3 batas korong koto panjang tengah	Kanan/kiri jalan dari laga-laga olo padang menuju simpang 3 batas korong koto panjang tengah
			Kanan/kiri jalan dari simpang gapura surau pondok ketek menuju arah bengkel sab las	Kanan/kiri jalan dari simpang gapura surau pondok ketek menuju arah bengkel sab las	Kanan/kiri jalan dari simpang gapura surau pondok ketek menuju arah bengkel sab las
			Kiri/kanan jalan simpang 4 simpang indah menuju simpang 3 arah kampuang jambak	Kiri/kanan jalan simpang 4 simpang indah menuju simpang 3 arah kampuang jambak	Kiri/kanan jalan simpang 4 simpang indah menuju simpang 3 arah kampuang jambak
			Kiri/kanan jalan di kelok balimbiang depan lapangan futsal menuju arah simpang jalan baru menuju mesjid	Kiri/kanan jalan di kelok balimbiang depan lapangan futsal menuju arah simpang jalan baru menuju mesjid	Kiri/kanan jalan di kelok balimbiang depan lapangan futsal menuju arah simpang jalan baru menuju mesjid
		Manggopoh Palak Gadang Ulakan	Simpang Tiga Balai Rabaa Korong Kramat Jaya arah los mangopoh	Simpang Tiga Balai Rabaa Korong Kramat Jaya arah los mangopoh	Simpang Tiga Balai Rabaa Korong Kramat Jaya arah los mangopoh
			Simpang Empat Polong Jabuih kiri kanan jalan arah irigasi	Simpang Empat Polong Jabuih kiri kanan jalan arah irigasi	Simpang Empat Polong Jabuih kiri kanan jalan arah irigasi
			Korong Kramat Jaya	Korong Kramat Jaya	Korong Kramat Jaya
			Simpang Empat Polja arah lapangan sepak bola Korong Banda Gadang	Simpang Empat Polja arah lapangan sepak bola Korong Banda Gadang	Simpang Empat Polja arah lapangan sepak bola Korong Banda Gadang
			Dekat jembatan Depan Mesjid Agung kedai nasi Korong Kramat Jaya	Dekat jembatan Depan Mesjid Agung kedai nasi Korong Kramat Jaya	Dekat jembatan Depan Mesjid Agung kedai nasi Korong Kramat Jaya
			Simpang Jalan SMAN 1 Ulakan Tapakis arah kedai nasi	Simpang Jalan SMAN 1 Ulakan Tapakis arah kedai nasi	Simpang Jalan SMAN 1 Ulakan Tapakis arah kedai nasi
			Korong Manggopoh Ujung Utara	Korong Manggopoh Ujung Utara	Korong Manggopoh Ujung Utara
			Simpang Posko Surau Jawi-Jawi sampai sampai kedai gorengan Mangopoh Ujung Selatan	Simpang Posko Surau Jawi-Jawi sampai sampai kedai gorengan Mangopoh Ujung Selatan	Simpang Posko Surau Jawi-Jawi sampai sampai kedai gorengan Mangopoh Ujung Selatan
			Simpang Jalan Korong Surau Cubadak sampai rumah dekat makam	Simpang Jalan Korong Surau Cubadak sampai rumah dekat makam	Simpang Jalan Korong Surau Cubadak sampai rumah dekat makam
			Depan Surau Palak Gadang kiri kanan jalan sampai tikungan	Depan Surau Palak Gadang kiri kanan jalan sampai tikungan	Depan Surau Palak Gadang kiri kanan jalan sampai tikungan
		Seulayat Ulakan	Kiri/kanan jalan dekat Lapangan Takraw Lapau Kandang sampai kios gas LPG depan TK Alfitrah lama	Kiri/kanan jalan dekat Lapangan Takraw Lapau Kandang sampai kios gas LPG depan TK Alfitrah lama	Kiri/kanan jalan dekat Lapangan Takraw Lapau Kandang sampai kios gas LPG depan TK Alfitrah lama
			Kiri/kanan jalan dekat lapau kelok maransi sampai rumah dekat sawah jalan ke munggu maransi	Kiri/kanan jalan dekat lapau kelok maransi sampai rumah dekat sawah jalan ke munggu maransi	Kiri/kanan jalan dekat lapau kelok maransi sampai rumah dekat sawah jalan ke munggu maransi
			Kiri/Kanan jalan dekat Barber Niar sampai munggu menjelang polongan irigasi	Kiri/Kanan jalan dekat Barber Niar sampai munggu menjelang polongan irigasi	Kiri/Kanan jalan dekat Barber Niar sampai munggu menjelang polongan irigasi
			Sebelah kiri jalan dari Padang-Pariaman mulai dari Pangkal Jembatan Tiram sampai rumah menjelang warung sarapan pagi Ema dan sebelah kanan jalan dari Padang-Pariaman mulai dari pangkat jembatan	Sebelah kiri jalan dari Padang-Pariaman mulai dari Pangkal Jembatan Tiram sampai rumah menjelang warung sarapan pagi Ema dan sebelah kanan jalan dari Padang-Pariaman mulai dari pangkat jembatan	Sebelah kiri jalan dari Padang-Pariaman mulai dari Pangkal Jembatan Tiram sampai rumah menjelang warung sarapan pagi Ema dan sebelah kanan jalan dari Padang-Pariaman mulai dari pangkat jembatan
			Simpang Tiga Tiram Sampai Kios Bensin Korong Tiram Tapakis, Panjang	Simpang Tiga Tiram Sampai Kios Bensin Korong Tiram Tapakis, Panjang	Simpang Tiga Tiram Sampai Kios Bensin Korong Tiram Tapakis,
			Simpang Tiram Rimbo Karambia, dekat Kandang Ayam	Simpang Tiram Rimbo Karambia, dekat Kandang Ayam	Simpang Tiram Rimbo Karambia, dekat Kandang Ayam



No	Kecamatan	Nagari	Lokasi Pemasangan Alat Peraga Kampanye		
			Baliho	Spanduk	Umbul-Umbul
		Tapakih	Dekat Posko Pemuda Rawang Sampai simpang sikumbang	Dekat Posko Pemuda Rawang Sampai simpang sikumbang	Dekat Posko Pemuda Rawang Sampai simpang sikumbang
			Simpang tiga Kubu Korong Kubu Arah Ke Mesjid Raya Tapakih	Simpang tiga Kubu Korong Kubu Arah Ke Mesjid Raya Tapakih	Simpang tiga Kubu Korong Kubu Arah Ke Mesjid Raya Tapakih
			Posko Pemuda Korong Batang Gadang Arah Ke Korong Rimbo Karambia	Posko Pemuda Korong Batang Gadang Arah Ke Korong Rimbo Karambia	Posko Pemuda Korong Batang Gadang Arah Ke Korong Rimbo Karambia
			Dekat Simpang Gudang Kayu ke arah Tempat urut H. Khaidir Korong Lubuk Aro	Dekat Simpang Gudang Kayu ke arah Tempat urut H. Khaidir Korong Lubuk Aro	Dekat Simpang Gudang Kayu ke arah Tempat urut H. Khaidir Korong Lubuk Aro Panjang
			Samping Posko Surau Kandang	Samping Posko Surau Kandang	Samping Posko Surau Kandang
			Menghadap Simpang Ke Arah Korong Parit Panjang	Menghadap Simpang Ke Arah Korong Parit Panjang	Menghadap Simpang Ke Arah Korong Parit Panjang
			Korong Surau Duku Jalan Usaha Tani Sampai Perbatasan Toboh Panjang	Korong Surau Duku Jalan Usaha Tani Sampai Perbatasan Toboh Panjang	Korong Surau Duku Jalan Usaha Tani Sampai Perbatasan Toboh Panjang
			Tempat Ayam Potong Sampai Pertashop Dari Posko Korong Kala Muntuang Ke Arah Toboh	Tempat Ayam Potong Sampai Pertashop Dari Posko Korong Kala Muntuang Ke Arah Toboh	Tempat Ayam Potong Sampai Pertashop Panjang Dari Posko Korong Kala Muntuang Ke Arah Toboh Pan
			Dari Sarang Walet Sampai Simpang Posko Dari RM 10.000 Arah ke Korong Parit	Dari Sarang Walet Sampai Simpang Posko Dari RM 10.000 Arah ke Korong Parit	Dari Sarang Walet Sampai Simpang Posko Panjang Dari RM 10.000 Arah ke Korong Parit
			Depan Yeni Kue sampai Ke Arah Batang Gadang	Depan Yeni Kue sampai Ke Arah Batang Gadang	Depan Yeni Kue sampai Ke Arah Batang Gadang
			Dari Samping Polindes Korong Kabun Ke Arah Sungai Gimba	Dari Samping Polindes Korong Kabun Ke Arah Sungai Gimba	Dari Samping Polindes Korong Kabun Ke Arah Sungai Gimba
			Posko Rimbo Karambia Ke Arah Korong Batang Gadang Dari Posko Korong Parik ke arah Surau Kandang	Posko Rimbo Karambia Ke Arah Korong Batang Gadang Dari Posko Korong Parik ke arah Surau Kandang	Posko Rimbo Karambia Ke Arah Korong Batang Gadan Dari Posko Korong Parik ke arah Surau Kandang
			Depan warung Nasi Reihan sampai jembatan Pasar Ulakan kiri kanan Jalan	Depan warung Nasi Reihan sampai jembatan Pasar Ulakan kiri kanan Jalan	Depan warung Nasi Reihan sampai jembatan Pasar Ulakan kiri kanan Jalan
			Depan depot air Isi ulang Korong Kabun Bungo Pasang sampai Warung Bungo Net kiri kanan Jalan dan samping huller sampai cucian motor mardiono	Depan depot air Isi ulang Korong Kabun Bungo Pasang sampai Warung Bungo Net kiri kanan Jalan dan samping huller sampai cucian motor mardiono	Depan depot air Isi ulang Korong Kabun Bungo Pasang sampai Warung Bungo Net kiri kanan Jalan dan samping huller sampai cucian motor mardiono
			Depan Depot Air Isi Ulang Korong Kabun Bungo Pasang Sampai Warung Bungo Net Kiri Kanan Jalan dan Samping Huller Sampai Cucian Motor Mardiono	Depan Depot Air Isi Ulang Korong Kabun Bungo Pasang Sampai Warung Bungo Net Kiri Kanan Jalan dan Samping Huller Sampai Cucian Motor Mardiono	Depan Depot Air Isi Ulang Korong Kabun Bungo Pasang Sampai Warung Bungo Net Kiri Kanan Jalan dan Samping Huller Sampai Cucian Motor Mardiono
		Sungai Gimba Ulakan	Simpang Tiga Sikabu Mudiak, Seberang Jalan Rumah Gadang Sikabu Mudiak	Simpang Tiga Sikabu Mudiak, Seberang Jalan Rumah Gadang Sikabu Mudiak	Simpang Tiga Sikabu Mudiak, Seberang Jalan Rumah Gadang Sikabu Mudiak
			Simpang Empat Rumah Makan Budi Kurnia Sampai Arah Lapau Kandang	Simpang Empat Rumah Makan Budi Kurnia Sampai Arah Lapau Kandang	Simpang Empat Rumah Makan Budi Kurnia Sampai Arah Lapau Kandang
			Simpang tiga Kampung Lua Surau Manggih Kampung L	Simpang tiga Kampung Lua Surau Manggih Kampung Lua	Simpang tiga Kampung Lua Surau Manggih Kampung
		Padang Toboh Ulakan	Diperbatasan Korong Rambai Nagari Padang Toboh Ulakan dengan Nagari Sei Gimba Ulakan	Diperbatasan Korong Rambai Nagari Padang Toboh Ulakan dengan Nagari Sei Gimba Ulakan	Diperbatasan Korong Rambai Nagari Padang Toboh Ulakan dengan Nagari Sei Gimba Ulakan
			Simpang Tiga menuju ke Kampung Jambak di Korong Kampung Tengah	Simpang Tiga menuju ke Kampung Jambak di Korong Kampung Tengah	Simpang Tiga menuju ke Kampung Jambak di Korong Kampung Tengah
			Simpang Tiga Korong Kampuang Tengah dekat Lapau Eti	Simpang Tiga Korong Kampuang Tengah dekat Lapau Eti	Simpang Tiga Korong Kampuang Tengah dekat Lapau Eti
			Simpang Tiga Korong Kampuang Paneh depan rumah Buyung Sore	Simpang Tiga Korong Kampuang Paneh depan rumah Buyung Sore	Simpang Tiga Korong Kampuang Paneh depan rumah Buyung Sore
			Simpang Tiga Korong Rimbo Aka depan rumah Emi	Simpang Tiga Korong Rimbo Aka depan rumah Emi	Simpang Tiga Korong Rimbo Aka depan rumah Emi
		Ulakan	Korong padang pauh dari simpang SMP sampai depan kantor PLN, Dan dari Rumah Devi sampai kios minyak Rina	Korong padang pauh dari simpang SMP sampai depan kantor PLN, Dan dari Rumah Devi sampai kios minyak Rina	Korong padang pauh dari simpang SMP sampai depan kantor PLN, Dan dari Rumah Devi sampai kios minyak Rina
			Kampung Koto Samping bengkel sepeda motor Datuak sampai rumah makan Timbang Raso, Dan simpang tigo Kampung Koto	Kampung Koto Samping bengkel sepeda motor Datuak sampai rumah makan Timbang Raso, Dan simpang tigo Kampung Koto	Kampung Koto Samping bengkel sepeda motor Datuak sampai rumah makan Timbang Raso, Dan simpang tigo Kampung Koto



No	Kecamatan	Nagari	Lokasi Pemasangan Alat Peraga Kampanye		
			Baliho	Spanduk	Umbul-Umbul
			Depan Pos Kamling Korong Gantiang Tengah Padang Menuju ke Arah Kedai Bakso Tapang dan Samping Pertashop Sampai Warung Ajo Hen Sikumbang Kiri Kanan	Depan Pos Kamling Korong Gantiang Tengah Padang Menuju ke Arah Kedai Bakso Tapang dan Samping Pertashop Sampai Warung Ajo Hen Sikumbang Kiri Kanan	Depan Pos Kamling Korong Gantiang Tengah Padang Menuju ke Arah Kedai Bakso Tapang dan Samping Pertashop Sampai Warung Ajo Hen Sikumbang Kiri Kanan
17	BATANG ANAI				Batas kota sungai pinang - dari jembatan layang korong duku
					Jembatan layang korong duku- dari pasar baru grosir kasang korong kasai
					dari Pasar baru grosir kasang - simpang kabun korong kasai
			Batas kota sungai pinang dari jembatan layang korong duku	Batas kota sungai pinang -dari jembatan layang korong duku	Batas kota sungai pinang - dari jembatan layang korong duku
			jembatan layang korong duku -daripasar baru grosir kasang korong kasai	jembatan layang korong duku -daripasar baru grosir kasang korong kasai	jembatan layang korong duku - dari pasar baru grosir kasang korong kasai
				dari jembatan taman woles korong duku - pabrik gerbang tol korong sungai pinang ket: KECUALI FASILITAS PUBLIK (jembatan)	
			dari pasar baru grosir kasang- simpang kabun korong kasai	dari pasar baru grosir kasang- simpang kabun korong kasai	dari pasar baru grosir kasang- simpang kabun korong kasai
				dari simpang kabun korong kasai - jalan jawa korong kasai	
				simpang korong duku - dari jembatan layang korong bintuungan	
				simpang korong duku - dari jembatan layang korong bintuungan- sim 4 korong caniago	
				simpang 4 korong caniago- rumah ijah iyin korong sikumbang	
				sim. 4 korong caniago- depot air winaraka korong guci	
				sim. Korong caniago - simpang sarawa korong jambak	
				jalan penurunan - rumah si af sarasah korong tanjung	
				sim. 3 korong caniago - rumah marnis korong koto	
				simpang sungai pinang (rel kereta api)- simpang baypass dekat PT. kunango jantan	
				simpang muaro kasang korong sungai pinang	
				pangkalan ojek - gudang pinang	
				spanduk simpang pertanian korong sungai pinang-goreng taci	
				simpang lapangan bola tanjuang - SD 18 Batang Anai	
		Kasang			
			jln. Lintas ketaping ulakan pos ronda anataro dekat kedai santan simpang katapiang	jln. Lintas ketaping ulakan pos ronda anataro dekat kedai santan simpang katapiang	jln. Lintas ketaping ulakan pos ronda anataro dekat kedai santan simpang katapiang
			simpang 3 katapiang	simpang 3 katapiang	simpang 3 katapiang
			simpang kambing pauh	simpang kambing pauh	simpang kambing pauh
			dekat SLB Darul Rahmah Pauh	dekat SLB Darul Rahmah Pauh	dekat SLB Darul Rahmah Pauh
			kedai delima simpang katapiang	kedai delima simpang katapiang	kedai delima simpang katapiang
			dekat pos pemuda buluan Pilubang	dekat pos pemuda buluan Pilubang	dekat pos pemuda buluan Pilubang
			simpang sikabu/pos pemuda pilubang	simpang sikabu/pos pemuda pilubang	simpang sikabu/pos pemuda pilubang
			simpang tabek	simpang tabek	simpang tabek
			laga-laga marantiah/pos pemuda	laga-laga marantiah/pos pemuda	laga-laga marantiah/pos pemuda
			pos pemuda simp 4 batang sariak	pos pemuda simp 4 batang sariak	pos pemuda simp 4 batang sariak
			pos pemuda banda cino talao mundam	pos pemuda banda cino talao mundam	pos pemuda banda cino talao mundam
			tanah kosong sampiang pondok ikan bakar talao mundam	tanah kosong sampiang pondok ikan bakar talao mundam	tanah kosong sampiang pondok ikan bakar talao mundam
		Katapiang			



No	Kecamatan	Nagari	Lokasi Pemasangan Alat Peraga Kampanye		
			Baliho	Spanduk	Umbul-Umbul
			simpang 4 petak	simpang 4 petak	simpang 4 petak
			simp 3 polsek BIM	simp 3 polsek BIM	simp 3 polsek BIM
			simpang goreng olo bangau	simpang goreng olo bangau	simpang goreng olo bangau
		Sungai Buluah	Kelok bukit sanggaa - Brika bata ringan korong talang jala		Kelok bukit sanggaa - Brika bata ringan korong talang jala
			dari jembatan kembar polongan bukit sanggaa korong ujuang gunuang	dari jembatan kembar polongan bukit sanggaa korong ujuang gunuang	dari jembatan kembar polongan bukit sanggaa korong ujuang gunuang
			Jalan rabat beton korong lakuak via jalan lama - simpang SMA 1 Batang Anai	Jalan rabat beton korong lakuak via jalan lama - simpang SMA 1 Batang Anai	Jalan rabat beton korong lakuak via jalan lama - simpang SMA 1 Batang Anai
			pasar buah - rel kereta api via jalan protokol korong lakuak	pasar buah - rel kereta api via jalan protokol korong lakuak	
			Simpang SMP 1 Batang Anai- depan Heler buk upik korong pasar usang timur	Simpang SMP 1 Batang Anai- depan Heler buk upik korong pasar usang timur	Simpang SMP 1 Batang Anai- depan Heler buk upik korong pasar usang timur
			simpang 3 sampai simpang 4 korong pasar usang	simpang 3 sampai simpang 4 korong pasar usang	simpang 3 sampai simpang 4 korong pasar usang
			simpang 3 via staasiun korong pasar usang		
			simpang tanjung - simpang 4 korong simpang tanjung	simpang tanjung - simpang 4 korong simpang tanjung	simpang tanjung - simpang 4 korong simpang tanjung
			lapangan bola belakang SD 01 Batang Anai	lapangan bola belakang SD 01 Batang Anai	lapangan bola belakang SD 01 Batang Anai
		Buayan Lubuk Alung	padang kunik, dari rabat beton rumah bidan dewi sampai posronda	padang kunik, dari rabat beton rumah bidan dewi sampai posronda	-
			dari simpang padang kunik sampai bengkel ucok	dari simpang padang kunik sampai bengkel ucok	
			sepanjang tikungan kapalo buayan	sepanjang tikungan kapalo buayan	sepanjang tikungan kapalo buayan
			kapalo buayan sepanjang tempat pemakaman umum	kapalo buayan sepanjang tempat pemakaman umum	
			korong kampuang tengah dari rumah niyu sampai gang swadaya	korong kampuang tengah dari rumah niyu sampai gang swadaya	-
			korong simpang dari sate family sampai tol	korong simpang dari sate family sampai tol	-
			korong simpang dari rumah tek kamar sampai pondok nisal balakang	korong simpang dari rumah tek kamar sampai pondok nisal balakang	korong simpang dari rumah tek kamar sampai pondok nisal balakang
			korong titian akar dari tikungan sawah sampai simpang BPP	korong titian akar dari tikungan sawah sampai simpang BPP	korong titian akar dari tikungan sawah sampai simpang BPP
			korong titian akar rumah piak ambo sampai jembatan	korong titian akar rumah piak ambo sampai jembatan	korong titian akar rumah piak ambo sampai jembatan
		Sungai Buluah Timur	korong kuliek kapalo banda, pos ronda kapalo banda, s/d	korong kuliek kapalo banda, pos ronda kapalo banda, s/d	korong kuliek kapalo banda, pos ronda kapalo banda, s/d
			warung pak syamsir	warung pak syamsir	warung pak syamsir
			warung pak syamsir s/d	warung pak syamsir s/d	warung pak syamsir s/d
			korong kuliek, simpang tugu jam	korong kuliek, simpang tugu jam	korong kuliek, simpang tugu jam
			korong kuliek, simpang tugu jam s/d kuliek bukit pagang, simpang limo	korong kuliek, simpang tugu jam s/d kuliek bukit pagang, simpang limo	korong kuliek, simpang tugu jam s/d kuliek bukit pagang, simpang limo
			kuliek bukit pagang simpang limo - rumah yuli	kuliek bukit pagang simpang limo - rumah yuli	kuliek bukit pagang simpang limo - rumah yuli
			salisikan lasuang batu, simpang rajang s/d tugu jam	salisikan lasuang batu, simpang rajang s/d tugu jam	salisikan lasuang batu, simpang rajang s/d tugu jam
			simpang mesjid	simpang mesjid	simpang mesjid
			tugu jam simpang mesjid s/d simpang sungai kandang	tugu jam simpang mesjid s/d simpang sungai kandang	tugu jam simpang mesjid s/d simpang sungai kandang
			simpang sungai kandang s/d pondok Labai Itam	simpang sungai kandang s/d pondok Labai Itam	simpang sungai kandang s/d pondok Labai Itam
			simpang lubuk jambu - Warung mira	simpang lubuk jambu - Warung mira	simpang lubuk jambu - Warung mira
			warung mira s/d warung upik	warung mira s/d warung upik	warung mira s/d warung upik
			warung ratna s/d warung eva	warung ratna s/d warung eva	warung ratna s/d warung eva
			gerbang masuk perumahan palapa saiyo, jalan jalur 2 mulai dari depan kedai Daichi sampai gardu PLN dekat Simpang SD	gerbang masuk perumahan palapa saiyo, jalan jalur 2 mulai dari depan kedai Daichi sampai gardu PLN dekat Simpang SD	gerbang masuk perumahan palapa saiyo, jalan jalur 2 mulai dari depan kedai Daichi sampai gardu PLN dekat Simpang SD
			gerbang perumahan baru (Kabun Indah) dilahan kosong sampai RM. Meriah	gerbang perumahan baru (Kabun Indah) dilahan kosong sampai RM. Meriah	gerbang perumahan baru (Kabun Indah) dilahan kosong sampai RM. Meriah



No	Kecamatan	Nagari	Lokasi Pemasangan Alat Peraga Kampanye		
			Baliho	Spanduk	Umbul-Umbul
		Sungai Buluah Selatan	Simpang Asramahaji baru sampai gapura, terus ke jalan masuk asrama haji sampai belokan pertama	Simpang Asramahaji baru sampai gapura, terus ke jalan masuk asrama haji sampai belokan pertama	Simpang Asramahaji baru sampai gapura, terus ke jalan masuk asrama haji sampai belokan pertama
			Simpang Gunung Kanter pinggir rel KA mulai dari simpang masuk sampai tiang listrik dekat Plang Masjid Jamiatul		
			Perbatasan SBS dan SB Pinggir pagar PT Statika, Mulai dari Simpang Statika sampai depan Kedai Jual Pepaya	Perbatasan SBS dan SB Pinggir pagar PT Statika, Mulai dari Simpang Statika sampai depan Kedai Jual Pepaya	
		Sungai Buluah Barat	mulai dari bengkel karim sampai dengan kedai burung doni	mulai dari bengkel karim sampai dengan kedai burung doni	mulai dari bengkel karim sampai dengan kedai burung doni
			mulai dari kedai uni ria sampai dengan depan kedai sate umi tanjung basung barat, kecuali fasilitas kesehatan,tempat ibadah,pendidikan	mulai dari kedai uni ria sampai dengan depan kedai sate umi tanjung basung barat, kecuali fasilitas kesehatan,tempat ibadah,pendidikan	mulai dari kedai uni ria sampai dengan depan kedai sate umi tanjung basung barat, kecuali fasilitas kesehatan,tempat ibadah,pendidikan
			mulai dari depan rambengkel sampai dengan pos ronda tanjung basung II kecuali fasilitas kesehatan,area iaadah,pendidikan	mulai dari depan rambengkel sampai dengan pos ronda tanjung basung II kecuali fasilitas kesehatan,area iaadah,pendidikan	mulai dari depan rambengkel sampai dengan pos ronda tanjung basung II kecuali fasilitas kesehatan,area iaadah,pendidikan
			mulai dari depan rumah pak tito sampai dengan depan rumah pak boyok tanjung basung II kecuali fasilitas kesehatan, area tempat ibadah,pendidikan	mulai dari depan rumah pak tito sampai dengan depan rumah pak boyok tanjung basung II kecuali fasilitas kesehatan, area tempat ibadah,pendidikan	mulai dari depan rumah pak tito sampai dengan depan rumah pak boyok tanjung basung II kecuali fasilitas kesehatan, area tempat ibadah,pendidikan
			mulai dari depan rumah ketua pemuda / pos ronda tanjung basung II sampai dengan perbatasan antara korong tanjung basung II dengan Nagri ketaping,	mulai dari depan rumah ketua pemuda / pos ronda tanjung basung II sampai dengan perbatasan antara korong tanjung basung II dengan Nagri ketaping,	mulai dari depan rumah ketua pemuda / pos ronda tanjung basung II sampai dengan perbatasan antara korong tanjung basung II dengan Nagri ketaping,
			batas korong banda cino dengan korong kali air timur sampai dengan pos ronda kali air kecuali fasilitas kesehatan,area tempat ibadah,pendidikan	batas korong banda cino dengan korong kali air timur sampai dengan pos ronda kali air kecuali fasilitas kesehatan,area tempat ibadah,pendidikan	batas korong banda cino dengan korong kali air timur sampai dengan pos ronda kali air kecuali fasilitas kesehatan,area tempat ibadah,pendidikan
			mulai dari depan rumah yurmalis kali air timur sampai dengan rumah wali korong pendu iskandar kali air,	mulai dari depan rumah yurmalis kali air timur sampai dengan rumah wali korong pendu iskandar kali air,	mulai dari depan rumah yurmalis kali air timur sampai dengan rumah wali korong pendu iskandar kali air,
			mulai dari depan kebun jagung lahan erwin sampai dengan rumah sumarfren	mulai dari depan kebun jagung lahan erwin sampai dengan rumah sumarfren	mulai dari depan kebun jagung lahan erwin sampai dengan rumah sumarfren
			mulai dari depan rumah siti sampai depan rumah buyung paragin	mulai dari depan rumah siti sampai depan rumah buyung paragin	mulai dari depan rumah siti sampai depan rumah buyung paragin
			depan rumah daniel sampai dengan depan kedai rozi	depan rumah daniel sampai dengan depan kedai rozi	depan rumah daniel sampai dengan depan kedai rozi
			mulai dari depan rumah agus sampai dengan pos ronda korong parak pisang	mulai dari depan rumah agus sampai dengan pos ronda korong parak pisang	mulai dari depan rumah agus sampai dengan pos ronda korong parak pisang
			mulai dari simpang parak karambia sampai dengan rel tanjung basung 1	mulai dari simpang parak karambia sampai dengan rel tanjung basung 1	mulai dari simpang parak karambia sampai dengan rel tanjung basung 1
				mulai dari simpang parak karambia sampai dengan rel tanjung basung 1 kecuali fasilitas kesehatan,area tempat ibadah,pendidikan	
		Sungai Buluah Utara	Simpang Jalan Lingkar - Simpang Pesantren Hamka	Simpang Jalan Lingkar - Simpang Pesantren Hamka	
					Simpang Jalan Lingkar - Depan SD 13 Batang Anai kecuali fasilitas pendidikan dan area ibadah
			Simpang Pesantren Hamka - Tikungan Kelok Licin		
			Tikungan Kelok Licin - Simpang Tanjung	Surantiah Parak Pisang - Simpang Jalan Lingkar	
				Depan Perumahan Griya Insani - Jalan Parak Asam	



No	Kecamatan	Nagari	Lokasi Pemasangan Alat Peraga Kampanye		
			Baliho	Spanduk	Umbul-Umbul
				Jalan Parak Asam Kelok Licin - Batas Nagari Dengan SBB	



Ditetapkan di Parit Malintang  
pada tanggal 24 September 2024

KETUA KOMISI PEMILIHAN UMUM  
KABUPATEN PADANG PARIAMAN

ttd.

ZAINAL ABIDIN





KOMISI PEMILIHAN UMUM  
KABUPATEN AGAM

KEPUTUSAN KOMISI PEMILIHAN UMUM KABUPATEN AGAM  
NOMOR 1087 TAHUN 2024  
TENTANG  
PENETAPAN LOKASI PEMASANGAN ALAT PERAGA KAMPANYE UNTUK  
PEMILIHAN BUPATI DAN WAKIL BUPATI AGAM TAHUN 2024

KETUA KOMISI PEMILIHAN UMUM KABUPATEN AGAM,

- Menimbang : a. bahwa untuk terwujudnya pelaksanaan kampanye peserta Pemilihan Bupati dan Wakil Bupati Agam Tahun 2024 dengan baik dan tertib pada wilayah kerja Komisi Pemilihan Umum Kabupaten Agam;
- b. bahwa berdasarkan Berita Acara Rapat Pleno Komisi Pemilihan Umum Kabupaten Agam Nomor 87/PK.01-BA/1306/2024 tanggal 22 September 2024;
- c. bahwa berdasarkan ketentuan Pasal 28 ayat (2) huruf b Peraturan Komisi Pemilihan Umum Nomor 13 Tahun 2024 tentang Kampanye Pemilihan Gubernur dan Wakil Gubernur, Bupati dan Wakil Bupati, serta Walikota dan Wakil Walikota;
- d. bahwa berdasarkan pertimbangan sebagaimana dimaksud dalam huruf a, huruf b dan huruf c perlu menetapkan Keputusan Komisi Pemilihan Umum Kabupaten Agam tentang Penetapan Lokasi Pemasangan Alat Peraga Kampanye untuk Pemilihan Bupati Dan Wakil Bupati Agam Tahun 2024;
- Mengingat : 1. Undang-Undang Nomor 1 Tahun 2015 tentang Penetapan Peraturan Pemerintah Pengganti Undang-Undang Nomor 1 Tahun 2014 tentang Pemilihan Gubernur, Bupati, dan Walikota Menjadi Undang-Undang (Lembaran Negara Republik Indonesia Tahun 2015 Nomor 23, Tambahan Lembaran Negara Republik Indonesia Nomor 5656) sebagaimana telah beberapa kali diubah, terakhir dengan Undang-Undang Nomor 6 Tahun 2020 tentang Penetapan Peraturan Pemerintah Pengganti Undang-Undang Nomor 2 Tahun 2020 tentang Perubahan Ketiga atas Undang-Undang Nomor 1 Tahun 2015 tentang Penetapan Peraturan Pemerintah Pengganti Undang-Undang Nomor 1 Tahun 2014 tentang Pemilihan Gubernur, Bupati, dan Walikota Menjadi Undang-Undang Menjadi Undang-Undang (Lembaran Negara Republik Indonesia Tahun 2020 Nomor 193,



- Tambahan Lembaran Negara Republik Indonesia Nomor 6547);
2. Peraturan Komisi Pemilihan Umum Nomor 2 Tahun 2024 tentang Tahapan dan Jadwal Pemilihan Gubernur dan Wakil Gubernur, Bupati dan Wakil Bupati, Serta Walikota dan Wakil Walikota Tahun 2024 (Berita Negara Republik Indonesia Tahun 2024 Nomor 60);
  3. Peraturan Komisi Pemilihan Umum Nomor 13 Tahun 2024 tentang Kampanye Pemilihan Gubernur dan Wakil Gubernur, Bupati dan Wakil Bupati, serta Walikota dan Wakil Walikota (Berita Negara Republik Indonesia Tahun 2024 Nomor 568);

MEMUTUSKAN :

- Menetapkan : KEPUTUSAN KOMISI PEMILIHAN UMUM KABUPATEN AGAM TENTANG PENETAPAN LOKASI PEMASANGAN ALAT PERAGA KAMPANYE UNTUK PEMILIHAN BUPATI DAN WAKIL BUPATI AGAM TAHUN 2024.
- KESATU : Menetapkan Keputusan Komisi Pemilihan Umum Kabupaten Agam tentang Penetapan Lokasi Pemasangan Alat Peraga Kampanye untuk Pemilihan Bupati dan Wakil Bupati Agam Tahun 2024.
- KEDUA : Lokasi pemasangan Alat Peraga Kampanye sebagaimana dimaksud pada Diktum KESATU adalah sebagai berikut :
- a. Seluruh wilayah di Kabupaten Agam;
  - b. Tempat yang menjadi milik perseorangan atau badan swasta harus dengan izin tertulis dari pemilik tempat tersebut.
- KETIGA : Lokasi Pemasangan Alat Peraga Kampanye sebagaimana dimaksud pada Diktum KESATU dilarang pada tempat umum adalah sebagai berikut :
- a. tempat ibadah;
  - b. rumah sakit atau tempat pelayanan kesehatan;
  - c. gedung milik pemerintah;
  - d. tempat pendidikan;
  - e. fasilitas tertentu milik pemerintah; dan
  - f. fasilitas lainnya yang dapat mengganggu ketertiban umum.
- KEEMPAT : Tempat umum sebagaimana dimaksud pada Diktum KETIGA termasuk halaman, pagar, dan/atau tembok.
- KELIMA : Radius pemasangan alat peraga kampanye yang dilarang sebagaimana dimaksud pada Diktum KETIGA adalah sebagai berikut :
- a. 20 (Dua puluh) meter kiri dari lokasi yang dilarang;
  - b. 20 (Dua puluh) meter kanan lokasi yang dilarang;
  - c. 20 (Dua puluh) meter depan lokasi yang dilarang;
  - d. 20 (Dua puluh) meter belakang lokasi yang dilarang.
- KEENAM : Lokasi pemasangan Alat Peraga Kampanye dilaksanakan dengan mempertimbangkan etika, estetika, kebersihan, dan keindahan kota atau kawasan setempat sesuai dengan ketentuan peraturan perundang-undangan.



KETUJUH : Keputusan ini mulai berlaku pada tanggal ditetapkan.

Ditetapkan di Lubuk Basung  
Pada tanggal 23 September 2024

KETUA KOMISI PEMILIHAN UMUM  
KABUPATEN AGAM,

ttd

HERMAN SUSILO

Salinan sesuai dengan aslinya  
SEKRETARIAT KOMISI PEMILIHAN UMUM  
KABUPATEN AGAM

Kepala Sub Bagian Teknis Penyelenggara Pemilu  
Dan Hukum,



WELZI MARTSON





**SALINAN**

KOMISI PEMILIHAN UMUM  
KABUPATEN LIMA PULUH KOTA  
KEPUTUSAN KOMISI PEMILIHAN UMUM  
KABUPATEN LIMA PULUH KOTA  
NOMOR 712 TAHUN 2024  
TENTANG  
PENETAPAN LOKASI PEMASANGAN ALAT PERAGA KAMPANYE  
DALAM PEMILIHAN BUPATI DAN WAKIL BUPATI LIMA PULUH KOTA TAHUN 2024

KETUA KOMISI PEMILIHAN UMUM KABUPATEN LIMA PULUH KOTA,

Menimbang : a. bahwa untuk melaksanakan ketentuan Pasal 28 ayat 2 huruf (b) Peraturan Komisi Pemilihan Umum Nomor 13 Tahun 2024 tentang Kampanye Pemilihan Gubernur dan Wakil Gubernur, Bupati dan Wakil Bupati, Serta Walikota dan Wakil Walikota;

b. bahwa berdasarkan hasil Koordinasi Komisi Pemilihan Umum Kabupaten Lima Puluh Kota dengan Pemerintahan Daerah Kabupaten Lima Puluh Kota dalam penentuan lokasi pemasangan alat peraga kampanye dalam Pemilihan Umum tahun 2024;

c. bahwa berdasarkan pertimbangan sebagaimana huruf a dan b diatas maka perlu ditetapkan Keputusan Komisi Pemilihan Umum Kabupaten Lima Puluh Kota tentang Penetapan Lokasi Pemasangan Alat Peraga Kampanye dalam Pemilihan Bupati Dan Wakil Bupati Lima Puluh Kota Tahun 2024;

Mengingat : 1. Undang-Undang 1 Tahun 2015 tentang Penetapan Peraturan Pemerintah Pengganti Undang-Undang Nomor 1 Tahun 2014 tentang Pemilihan Gubernur, Bupati dan Walikota Menjadi Undang-Undang (Lembaran Negara Republik Indonesia Tahun 2015 Nomor 23, Tambahan Lembaran Negara Republik Indonesia Nomor 5656)



sebagaimana telah beberapa kali diubah terakhir dengan Undang-Undang Nomor 6 Tahun 2020 tentang Penetapan Peraturan Pemerintah Pengganti Undang-Undang Nomor 2 Tahun 2020 tentang Perubahan Ketiga atas Undang-Undang Nomor 1 Tahun 2015 tentang Penetapan Peraturan Pemerintah Pengganti Undang-Undang Nomor 1 Tahun 2014 tentang Pemilihan Gubernur, Bupati, dan Walikota Menjadi Undang-Undang Menjadi Undang-Undang (Lembaran Negara Republik Indonesia Tahun 2020 Nomor 193, Tambahan Lembaran Negara Republik Indonesia Nomor 6547);

2. Peraturan Komisi Pemilihan Umum Nomor 2 Tahun 2024 tentang Tahapan dan Jadwal Pemilihan Gubernur dan Wakil Gubernur, Bupati dan Wakil Bupati, serta Walikota dan Wakil Walikota Tahun 2024 (Berita Negara Republik Indonesia Tahun 2024 Nomor 60);
3. Peraturan Komisi Pemilihan Umum Nomor 13 Tahun 2024 tentang Kampanye Pemilihan Gubernur dan Wakil Gubernur, Bupati dan Wakil Bupati, Serta Walikota dan Wakil Walikota (Berita Negara Republik Indonesia Tahun 2024 Nomor 568);
4. Keputusan Komisi Pemilihan Umum Nomor 1363 Tahun 2024 tentang Pedoman Teknis Pelaksanaan Kampanye Pemilihan Gubernur Dan Wakil Gubernur, Bupati Dan Wakil Bupati, Serta Walikota Dan Wakil Walikota;

#### MEMUTUSKAN

Menetapkan : KEPUTUSAN KOMISI PEMILIHAN UMUM KABUPATEN LIMA PULUH KOTA TENTANG PENETAPAN LOKASI PEMASANGAN ALAT PERAGA KAMPANYE DALAM PEMILIHAN BUPATI DAN WAKIL BUPATI LIMA PULUH KOTA TAHUN 2024.

KESATU : Menetapkan Lokasi pemasangan Alat Peraga Kampanye dalam Pemilihan Bupati dan Wakil Bupati Lima Puluh Kota Tahun 2024 sebagaimana terlampir dalam Lampiran Keputusan yang merupakan bagian tidak terpisahkan dari

<https://jdih.kpu.go.id/sumbar/limapuluhkota/>



Keputusan ini.

KEDUA : Pemasangan Alat Peraga Kampanye dalam Pemilihan Bupati dan Wakil Bupati Lima Puluh Kota Tahun 2024 dapat dipasang di seluruh wilayah Kabupaten Lima Puluh Kota sepanjang tidak dilarang oleh peraturan perundang-undangan.

KETIGA : Alat Peraga Kampanye dilarang dipasang di tempat sebagai berikut:

1. Tempat ibadah termasuk halaman, pagar, dan/ atau tembok;
2. Rumah sakit atau tempat pelayanan kesehatan termasuk halaman, pagar, dan/ atau tembok;
3. Tempat pendidikan termasuk halaman, pagar, dan/ atau tembok;
4. Gedung milik pemerintah termasuk halaman, pagar, dan/ atau tembok;
5. Fasilitas tertentu milik pemerintah termasuk halaman, pagar, dan/ atau tembok;
6. Sarana dan prasarana publik;
7. Taman dan pepohonan;
8. Jalan Burhanuddin Putih dan Jalan Aziz Haily;
9. Kawasan Kelok 9 dan *fly over*;
10. Sepanjang Jalan Raya Negara dari batas Kota Payakumbuh sampai Polres Lima Puluh Kota; dan
11. Fasilitas lainnya yang dapat mengganggu ketertiban umum termasuk halaman, pagar, dan/ atau tembok.

KEEMPAT : Pemasangan Alat Peraga Kampanye dilaksanakan dengan mempertimbangkan;

1. Etika, estetika, kebersihan dan keindahan kawasan Kabupaten Lima Puluh Kota sesuai dengan peraturan perundang-undangan.
2. Pemasangan Alat Peraga Kampanye sejajar jalan/ tidak melintang jalan.
3. Pemasangan Alat Peraga Kampanye harus berjarak minimal 2,5 m dari lintasan kabel PLN.
4. Pemasangan Alat Peraga Kampanye tidak mengganggu



pandangan pengguna jalan raya terutama di tikungan dan persimpangan jalan.

- KELIMA : Pemasangan Alat Peraga Kampanye pada tempat yang menjadi milik perseorangan atau badan swasta harus mendapat izin tertulis pemilik tempat tersebut.
- KEENAM : Keputusan ini berlaku sejak tanggal ditetapkan.

Ditetapkan di Tanjung Pati  
pada tanggal 24 September 2024

KETUA KOMISI PEMILIHAN UMUM  
KABUPATEN LIMA PULUH KOTA,

ttd.

OKTO RIZALDI

Salinan sesuai dengan aslinya

SEKRETARIAT KOMISI PEMILIHAN UMUM

KABUPATEN LIMA PULUH KOTA

Kepala Sub Bagian Teknis Penyelenggaraan

Pemilu dan Hukum,



Hendra Riski Saputra



LAMPIRAN  
KEPUTUSAN KOMISI PEMILIHAN UMUM  
KABUPATEN LIMA PULUH KOTA  
NOMOR 712 TAHUN 2024  
TANGGAL 24 SEPTEMBER 2024  
TENTANG PENETAPAN LOKASI  
PEMASANGAN ALAT PERAGA KAMPANYE  
DALAM PEMILIHAN BUPATI DAN WAKIL  
BUPATI LIMA PULUH KOTA TAHUN 2024

LOKASI PEMASANGAN ALAT PERAGA KAMPANYE DALAM PEMILIHAN BUPATI  
DAN WAKIL BUPATI LIMA PULUH KOTA TAHUN 2024

No	KECAMATAN	NAGARI	LOKASI
1	Akabiluru	Batuhampar	1. Pinggir Jalan Raya Negara. 2. Pinggir jalan raya Provinsi. 3. Pinggir jalan raya Kabupaten. 4. Pinggir jalan Nagari. 5. Pinggir jalan Jorong dan lokasi lain di wilayah Jorong.
		Durian Gadang	
		Koto Tangah Batu Ampa	
		Pauh Sangik	
		Sariak Laweh	
		Suayan	
		Sungai Balantiak	
2	Bukik Barisan	Banja Loweh	
		Baruah Gunuang	
		Koto Tangah	
		Maek	
		Sungai Naniang	
3	Guguak	Guguak VIII Koto	
		Kubang	
		Simpang Sugiran	
		Sungai Talang	
		VII Koto Talago	
4	Gunuang Omeh	Koto Tinggi	
		Pandam Gadang	
		Talang Anau	
5	Harau	Batu Balang	
		Bukik Limbuku	
		Gurun	
		Harau	
		Koto Tuo	
		Lubuak Batingkok	
		Pilubang	
		Sarilamak	
		Solok Bio Bio	
		Taram	
		Tarantang	
6	Kapur IX	Durian Tinggi	
		Galugua	



No	KECAMATAN	NAGARI	LOKASI
		Koto Bangun	
		Koto Lamo	
		Lubuak Alai	
		Muaro Paiti	
		Sialang	
7	Lareh Sago Halaban	Ampalu	
		Balai Panjang	
		Batu Payuang	
		Bukik Sikumpa	
		Halaban	
		Labuah Gunuang	
		Sitanang	
		Tanjung Gadang	
8	Luak	Andaleh	
		Mungo	
		Sungai Kamunyang	
		TJ. Haro Sikabu-Kabu	
9	Mungka	Jopang Manganti	
		Mungka	
		Simpang Kapuak	
		Sungai Antuan	
		Talang Maur	
10	Pangkalan Koto Baru	Gunuang Malintang	
		Koto Alam	
		Manggilang	
		Pangkalan	
		Tanjuang Balik	
		Tanjung Pauh	
11	Payakumbuh	Koto Baru Simalanggang	
		Koto Tanggah Simalanggang	
		Piobang	
		Simalanggang	
		Sungai Beringin	
		Taeh Baruah	
		Taeh Bukik	
12	Situjuah Limo Nagari	Situjuah Banda Dalam	
		Situjuah Batua	
		Situjuah Gadang	
		Situjuah Ladang Laweh	
		Tungka	
13	Suliki	Andiang	
		Kurai	



No	KECAMATAN	NAGARI	LOKASI
		Limbanang	
		Suliki	
		Sungai Rimbang	
		Tanjung Bungo	

KETUA KOMISI PEMILIHAN UMUM  
KABUPATEN LIMA PULUH KOTA,

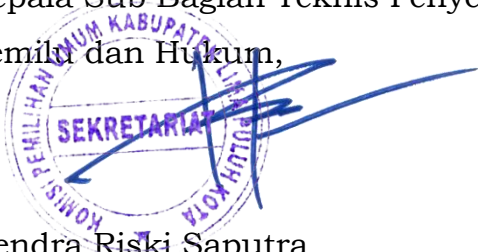
ttd.

OKTO RIZALDI

Salinan sesuai dengan aslinya

SEKRETARIAT KOMISI PEMILIHAN UMUM  
KABUPATEN LIMA PULUH KOTA

Kepala Sub Bagian Teknis Penyelenggaraan  
Pemilu dan Hukum,



Hendra Riski Saputra





**SALINAN**

KOMISI PEMILIHAN UMUM  
KABUPATEN PASAMAN

KEPUTUSAN KOMISI PEMILIHAN UMUM KABUPATEN PASAMAN  
NOMOR 605 TAHUN 2024  
TENTANG  
LOKASI PEMASANGAN ALAT PERAGA KAMPANYE PEMILIHAN BUPATI  
DAN WAKIL BUPATI PASAMAN TAHUN 2024

KETUA KOMISI PEMILIHAN UMUM KABUPATEN PASAMAN,

- Menimbang : a. bahwa untuk melaksanakan ketentuan Pasal 28 Peraturan Komisi Pemilihan Umum Nomor 13 Tahun 2024 tentang Kampanye Pemilihan Gubernur dan Wakil Gubernur, Bupati dan Wakil Bupati, serta Walikota dan Wakil Walikota, Komisi Pemilihan Umum Kabupaten/Kota berkoordinasi dengan pemerintah daerah untuk menetapkan lokasi pemasangan alat peraga kampanye;
- b. bahwa berdasarkan pertimbangan sebagaimana dimaksud huruf b diatas, perlu menetapkan Keputusan Komisi Pemilihan Umum Kabupaten Pasaman tentang Lokasi Pemasangan Alat Peraga Kampanye Pemilihan Bupati dan Wakil Bupati Pasaman Tahun 2024;
- Mengingat : 1. Undang-Undang Nomor 1 Tahun 2015 tentang Penetapan Peraturan Pemerintah Pengganti Undang-Undang Nomor 1 Tahun 2014 tentang Pemilihan Gubernur, Bupati, dan Walikota menjadi Undang-Undang (Lembaran Negara Republik Indonesia Tahun 2015 Nomor 23, Tambahan Lembaran Negara Republik Indonesia Nomor 5656) sebagaimana telah beberapa kali diubah, terakhir dengan Undang-Undang Nomor 6 Tahun 2020 tentang Penetapan Peraturan Pemerintah Pengganti Undang-Undang Nomor 2 Tahun 2020 tentang Perubahan Ketiga atas Undang-Undang Nomor 1 Tahun 2015 tentang Penetapan Peraturan Pemerintah Pengganti Undang-Undang Nomor 1 Tahun 2014 tentang Pemilihan Gubernur, Bupati, dan Walikota Menjadi Undang-Undang Menjadi Undang-Undang (Lembaran Negara Republik Indonesia Tahun 2020 Nomor 193, Tambahan Lembaran Negara Republik Indonesia Nomor 6547);
2. Peraturan Komisi Pemilihan Umum Nomor 2 Tahun 2024 tentang Tahapan, dan Jadwal Pemilihan Gubernur dan Wakil Gubernur, Bupati dan Wakil Bupati serta Walikota dan Wakil Walikota tahun 2024 (Berita Negara Republik Indonesia Tahun 2024 Nomor 60);

3. Peraturan . . .



3. Peraturan Komisi Pemilihan Umum Nomor 8 Tahun 2024 tentang Pencalonan Gubernur dan Wakil Gubernur, Bupati dan Wakil Bupati, serta Walikota dan Wakil Walikota (Berita Negara Republik Indonesia Tahun 2024 Nomor 345) sebagaimana telah diubah dengan Peraturan Komisi Pemilihan Umum Nomor 10 Tahun 2024 tentang Perubahan atas Peraturan Komisi Pemilihan Umum Nomor 8 Tahun 2024 tentang Pencalonan Gubernur dan Wakil Gubernur, Bupati dan Wakil Bupati, serta Walikota dan Wakil Walikota (Berita Negara Republik Indonesia Tahun 2024 Nomor 496);
4. Peraturan Komisi Pemilihan Umum Nomor 13 Tahun 2024 tentang Kampanye Pemilihan Gubernur dan Wakil Gubernur, Bupati dan Wakil Bupati, serta Walikota dan Wakil Walikota (Berita Negara Republik Indonesia Tahun 2024 Nomor 568);

MEMUTUSKAN:

- |            |   |  |
|------------|---|--|
| Menetapkan | : | KEPUTUSAN KOMISI PEMILIHAN UMUM TENTANG LOKASI PEMASANGAN ALAT PERAGA KAMPANYE PEMILIHAN BUPATI DAN WAKIL BUPATI PASAMAN TAHUN 2024.   |
| KESATU     | : | Menetapkan Lokasi Pemasangan Alat Peraga Kampanye Pemilihan Bupati dan Wakil Bupati Pasaman Tahun 2024, sebagaimana tercantum dalam Lampiran Keputusan yang merupakan bagian tidak terpisahkan dari Keputusan ini.   |
| KEDUA      | : | Peserta Pemilu memasang Alat Peraga Kampanye pada lokasi sebagaimana dimaksud pada Diktum KESATU.  |
| KETIGA     | : | Pemasangan Alat Peraga Kampanye sebagaimana dimaksud dalam Diktum KESATU dilarang berada ditempat ibadah, Rumah sakit dan tempat pelayanan kesehatan, tempat pendidikan, meliputi gedung dan/atau halaman sekolah dan/atau perguruan tinggi, gedung milik pemerintah, fasilitas tertentu milik pemerintah dan fasilitas lainnya yang dapat mengganggu ketertiban umum. |
| KEEMPAT    | : | Pemasangan Alat Peraga Kampanye sebagaimana dimaksud pada Diktum KESATU dilaksanakan dengan mempertimbangkan etika, estetika, kebersihan dan keindahan kawasan sesuai peraturan perundang-undangan.  |
| KELIMA     | : | Pemasangan Alat Peraga Kampanye sebagaimana dimaksud dalam Diktum KESATU pada tempat yang menjadi milik perseorangan atau badan swasta harus dengan izin pemilik tempat tersebut.  |
| KEENAM     | : | Pemasangan, perawatan, pemeliharaan, penggantian dan pembersih Alat Peraga Kampanye sebagaimana dimaksud pada Diktum KESATU menjadi tanggungjawab Peserta Pemilu.  |

KETUJUH . . .



- KETUJUHH : Alat Peraga Kampanye harus diturunkan atau dibersihkan oleh Peserta Pemilu paling lambat (1) hari sebelum hari pemungutan suara.
- KEDELAPAN : Keputusan ini mulai berlaku pada tanggal ditetapkan.

Ditetapkan di Lubuk Sikaping  
pada tanggal 25 September 2024

KETUA KOMISI PEMILIHAN UMUM  
KABUPATEN PASAMAN,

ttd.

TAUFIQ

Salinan sesuai dengan aslinya  
SEKRETARIAT KOMISI PEMILIHAN UMUM  
KABUPATEN PASAMAN

Kasubbag Teknis Penyelenggaraan Pemilu dan Hukum,





DAFTAR LOKASI PEMASANGAN ALAT PERAGA KAMPANYE PEMILIHAN BUPATI DAN WAKIL BUPATI PASAMAN TAHUN 2024

NO	KECAMATAN	NAGARI	JORONG	TTIK AWAL	TTIK AKHIR	ZONA TERLARANG	JARAK	KETERANGAN
1	BONJOL	Ganggo Hilia	Kp. Talang	Simpang 5 Kp. Talang	5 M sebelum mushala Al Ikhlas	8	9	10
		Ganggo Hilia	Kp. Koto	5 M setelah mushala Al Iman	Perbatasan Nagari Ganggo Hilia dengan Nagari Ganggo Mudiak		100 M	
		Ganggo Mudiak	Biduak	3 M dari jembatan Lubuak Gadang	3 M sebelum jembatan Roda Baru		200 M	
		Koto Kaciak	Tabing	dari perbatasan Nagari Ganggo Hilia dengan Nagari Koto Kaciak	10 M sebelum Simpang Mungguak SMP N 2 Bonjol		1 KM	
		Koto Kaciak Barat	Kp. Hangus	Simpang mangkuak ( Kolok Rumah Gadang )	5 M sebelum Masjid Al Ikhlas		250 M	
		Limo Koto	Batu Bedinding Utara	20 M dari Masjid Isticoamah	3 M dari kiri dan kanan Mushala Pinang Balirik		300 M	
		Cubadak	JR.BANDAR MAS	DEPAN RUMAH ICAH	PARAMAN SARIK		450 M	
		Cubadak	JR.BANDAR MAS	DEPAN RUMAH MILAN	DEPAN RUMAH EMAN		200 M	
		Cubadak	JR.TIGA MUARA	DEPAN RUMAH PERI	RUMAH MAKAN DANI		200 M	
		Cubadak	JR.TIGA MUARA	DEPAN RUMAH GUDAP	KELOK MAROMBUS		300 M	
		Cubadak	JR.HARAPAN RAKYAT	GONTING	20 M SEBELUM PESANTREN		150 M	
		Cubadak	JR.TIGA MUARA	GILINGAN PADI TIGA PUTRA	GILINGAN PADI RESTU IBU		250 M	
		Cubadak Barat	Jr. pembangunan	2 m setelah rumah rajo gadumbang	2 m setelah rumah jorong		400 M	kiri kanan jalan
		Cubadak Barat	Jr. pembangunan	2 m pos ronda pemuda mangkumang datar	2 m sebelum gilingan padi munir		400 M	kiri kanan jalan
		Cubadak Barat	Jr. pembangunan	2 m setelah sp. peternakan koto baru	2 m sebelum simpang tiga maake		200 M	kiri kanan jalan
		Cubadak Barat	Jr. purnama	2 m setelah rumah supri	2 m sebelum rumah bapak alan		300 M	kiri kanan jalan
		Cubadak Barat	Jr. purnama	2 m setelah rumah ori	5 m setelah paud purnama		500 M	kiri kanan jalan
		Cubadak Barat	Jr. purnama	5 m setelah rumah yeni	10 m sebelum rumah jorong purnama		400 M	kiri kanan jalan
		Cubadak Barat	Jr. Bd Pd pembangunan	2 m sesudah rumah irda	10 m sebelum lapangan bola		500 M	kiri kanan jalan
		Cubadak Barat	Jr. Bd Pd pembangunan	5 sesudah gilingan padi pak ulal	5 m sesudah rumah sopi		300 M	kiri kanan jalan
	DUO KOTO	Cubadak Barat	Jr. sei beremas	10 m sesudah SD N01 sungui beremas	20 m sebelum jembatan koto tengah	10 m sebelum dan sesudah paud dan 10 m sebelum dan sesudah masjid wathan	500 M	kiri kanan jalan
		Cubadak Tengah	JR SENTOSA	PERTASHOP	DEPAN RUMAH MAILISDA		300 M	
		Cubadak Tengah	JR SENTOSA	10 M SETELAH SP. PAGARAN	10 M SEBELUM PERATASAN DG BATANG TUHUR		600 M	
		Cubadak Tengah	JR SENTOSA	20 M SETELAH SIMPANG PAGARAN	SAMPAL RUMAH PUTRA		700 M	
		Cubadak Tengah	JR BATANG TUHUR	10 M SETELAH RUMAH RITA	SP. PADANG TEMBOK		1 KM	
		Cubadak Tengah	JR BATANG TUHUR	10 M SETELAH TK AR-RIDO	RUMAH DAHRI		1 KM	
		Cubadak Tengah	JR BATANG TUHUR	10NM SEBELUM RUMAH EMMI	10 M SEBELUM RUMAH TITA			Kiri Kanan Jalan
		Cubadak Timur	Jr Hulu Pasaman	2 Meter Setelah Jembatan Air Salak	2 Meter Sebelum Rumah Rena		500 M	Kiri Kanan Jalan
		Cubadak Timur	Jr Tanah Putih	2 Meter Setelah Jembatan Pasar Cubadak	2 Meter Sebelum Pondok Sate Pak Dimas		150 M	Kiri Kanan Jalan
		Cubadak Timur	Jr Tanah Puth	2 Meter Setelah Trapo PLN Simpang Pasar	2 Meter Sebelum Jembatan Tapian Jambu		150 M	Kiri Kanan Jalan
		Cubadak Timur	Jr Air Mancur	2 Meter Setelah Simpang Lapangan Bola	2 Meter Sebelum Rumah Palala		500 M	Kiri Kanan Jalan
		Simpang Tonang	Jr Tonang Raya	Perbatasan Simpang Tonang - Simpang Tonang Selatan	Jl Simpang SMPN 1 Dua Koto		400 m	Kiri Kanan Jalan
		Simpang Tonang	Jr Tonang Raya	Jl Simpang SMPN 1 Dua Koto	Perbatasan Simpang Tonang - Simpang Tonang Utara		900 m	Kiri Kanan Jalan
		Simpang Tonang	Jr Tonang Raya	Depan Rumah Ariawan	Kampung Paninjauan (Rumah Bayu Saputra)		800 m	
		Simpang Tonang	Jr Tonang Raya	Depan Rumah Rudi Hartono	Depan Rumah Widya Perawati		2,2 km	
		Simpang Tonang	Jr Tonang Raya	Depan Kedai Ahmad Muhajir	Dolok Tobing		300 m	
		Simpang Tonang Selatan	Jr setia	2 M sesudah rumah Fauzan	2 M sebelum Rumah Tomi		100 m	kiri kanan jalan
		Simpang Tonang Selatan	Jr setia	2 M sesudah rumah Irmason	2 M sebelum perabot Roi		350 M	kiri kanan jalan
		Simpang Tonang Selatan	Jr setia	2 M sesudah rumah Yusriman	2 M sebelum pertashop ulim		300 m	kiri kanan jalan
		Simpang Tonang Selatan	Jr setia	2 M sesudah rumah Samerti	5 M sebelum rumah manriael		150 M	kiri kanan jalan
		Simpang Tonang Selatan	Jr Sepakat- Jr Setia	2 M setelah Simpang Jongkong	2 M sebelum rumah Am dolok		1,5 KM	kiri kanan jalan



NO	KECAMATAN	NAGARI	JORONG	TTIK AWAL	TTIK AKHIR	ZONA TERLARANG	JARAK	KETERANGAN
1	2	3	4	6	7	8	9	10
		Simpang Tonang Selatan	Jr sepakat	5 M setelah Polindes Mangkumang	2 M sebelum jembatan mangkumang		500 M	kiri kanan jalan
		Simpang Tonang Selatan	Jr sepakat	2 M setelah rumah syafuddin	Katoping		150 M	kiri kanan jalan
		Simpang Tonang Utara	Air Dingin	Depan Rumah Rusdi Saleh	Depan Rumah Herman Respi		100M	kiri kanan jalan
		Simpang Tonang Utara	Air Dingin	Depan Rumah Aisah	Depan Rumah Taufik		100M	kiri kanan jalan
		Simpang Tonang Utara	Air Dingin	Jembatan Simpang Dingin	Depan Rumah Nuraini		500M	kiri kanan jalan
		Simpang Tonang Utara	Kelabu	Simpang Pasar Simpang Duku	Depan Rumah bapak Salman		500M	kiri kanan jalan
		Simpang Tonang Utara	Kelabu	Depan Rumah Buk Santi	Simpang Koto Panjang Atas	25M sebelum Paud Kelabu dan 25M setelah Paud Kelabu	500M	kiri kanan jalan
		Simpang Tonang Utara	Kelabu	Depan Rumah Ndek Midar	Depan Rumah Sahmaidar		250M	kiri kanan jalan
		Simpang Tonang Utara	Tanjung Mas	Simpang Ampung Joring	Depan Perabot Ridho		300M	kiri kanan jalan
		Simpang Tonang Utara	Tanjung Mas	Simpang Lambau	Simpang Barilas Mudik	25M sebelum Puskesmas dan 25M setelah Puskesmas	300M	kiri kanan jalan
		Simpang Tonang Utara	Tanjung Mas	Depan Rumah Kusma	Depan Perabot Bangkit		300M	kiri kanan jalan
		Simpang Tonang Utara	Perdamaian	Sepanjang Jalan Barilas Hilir	Sepanjang Jalan Barilae Hilir		600M	kiri kanan jalan
		Simpang Tonang Utara	Perdamaian	Sepanjang Jalan Simpang Kuayan	Sepanjang Jalan Simpang Kuayan		300M	kiri kanan jalan
		Simpang Tonang Utara	Perdamaian	Depan Rumah Inra Pajar	Warung Nurma	25M sebelum SD Simpang Kuayan dan 25M sesudah SD Simpang Kuayan	150M	kiri kanan jalan
		Simpang Tonang Utara	Perdamaian	Depan Rumah Saprudin	Depan Rumah Enra	25M sebelum mesjid Sinabuan dan 25M setelah Mesjid Sinabuan	75M	kiri kanan jalan
		Aia Manggih	Jr. Rumah Nan XXX	10 m sesudah pertamina	lapangan volly pilubang	10 m sb dan sd jembatan/mesjid al-Mawaddah aia dadok, 10 m sb dan sd jembatan /kantor wali nagari aia manggih dan 10 m sb dan sd jembatan pilubang	2 KM	kiri kanan jalan
		Aia Manggih	Jr. Rumah Nan XXX	10 m sesudah rumah fauzan	depan rumah ade,jin Cindua mato	10 m sb dan sd masjid raya nagari aia manggih	500 M	kiri kanan jalan
		Aia Manggih	Jr. Rumah Nan XXX	tugu manunggal	depan rumah warni	10 m sb dan sd MDA almunawarah/polindes, 10 m sb dan sd jembatan kampung bukik, 10 m sb dan sd mushalla kampung bukik, 10 m sb dan sd masjid aia langeck	1 KM	kiri kanan jalan
		Aia Manggih	Jr. Rumah Nan XXX	10 m sesudah rumah bidan nevia	depan rumah rosmawati	10 m sb dan sd masjid aia dadok/SDLB	500 M	kiri kanan jalan
		Aia Manggih	Jr. Rumah Nan XXX	10 m sesudah rumah afdel haq	depan rumah mutia	10 m sb dan sd masjid darul hikmah pilubang	500 M	kiri kanan jalan
		Aia Manggih Barat	Jr. Kp. Padang Paraman Dareh	10 Meter Sesudah Jembatan Kp. Padang Dareh	10 Meter Sebelum dan sesudah TK Bhakti Ibu Paraman Dareh	10m sebelum dan sesudah pintu Kp. Padang, 10m sebelum dan sesudah Mesjid Baiturrahman Kp. Padang, 10m sebelum dan sesudah Mushalla Baiturrahim Kp.Padang, 10m sebelum dan sesudah SDN 20 Kp. Padang,10m sebelum dan sesudah MDTA Darussalam Kp. Padang,	1 KM	Kiri Kanan Jalan
		Aia Manggih Barat	Jr. Kp. Padang Paraman Dareh	Depan Rumah Wardi	Depan Rumah Tongku	10m sebelum dan sesudah jembatan kp. dareh, 10m sebelum dan sesudah MDTA Al-Ikhlas Paraman Dareh, 10m sebelum dan sesudah Mesjid Nurul Iman Paraman Dareh,	50M	Kiri Kanan Jalan
		Aia Manggih Barat	Jr. Kp. Padang Paraman Dareh	Depan Rumah Sariji	Depan Rumah Ierahayu	10m sebelum dan sesudah mesjid Nurul Iman Paraman Dareh,	100M	Kiri Kanan Jalan
		Aia Manggih Barat	Jr. Kp. Padang Paraman Dareh	Depan Rumah Ideh	Depan Rumah Meri	10m sebelum dan sesudah jembatan polongan paraman dareh	100M	Kiri Kanan Jalan
		Aia Manggih Barat	Jr. Kp. Padang Paraman Dareh	Depan Rumah Wilida	Depan Rumah Rial	10m sebelum dan sesudah mushala Al-Kautsar Paraman Dareh	100M	Kiri Kanan Jalan
		Aia Manggih Barat	Jr. Kp. Padang Paraman Dareh	Depan Rumah Tiwi	Depan Rumah Dewi	10m sebelum dan sesudah Mushalla Al-Ikhlas	100M	Kiri Kanan Jalan
		Aia Manggih Barat	Jr. Padang Sarai	Depan Rumah Dirham	Stimp. 3 Caniago	10m sebelum dan sesudah SDN 07 Padang Sarai, 10m sebelum dan sesudah Mushala Al-Iqra' Padang Sarai,10m sebelum dan sesudah MDTA Al-Hidayah Padang Sarai, 10m Sebelum dan sesudah Pustu Padang Sarai.	100M	
		Aia Manggih Barat	Jr. Padang Sarai	Depan Rumah Lasminri	Depan Rumah Dirham	Tidak Ada		
		Aia Manggih Barat	Jr. Padang Sarai	Depan Rumah Ira Gadiang	Depan Rumah Upik	10m sebelum dan sesudah Mesjid Raya Padang Sarai		
		Aia Manggih Barat	Jr. Padang Sarai	Depan Rumah Mike	Depan Rumah Hengdi	10m sebelum dan sesudah jembatan aia lombah, 10m sebelum dan sesudah mushala nurul ikhsan padang sarai		
		Aia Manggih Barat	Jr. Padang Sarai	Depan Rumah Meti	Depan Rumah Andi	Tidak Ada		
		Aia Manggih Selatan	Ambacang Anggang	Setelah Jembatan Mauih	Sebelum Jembatan Aia Dadok	10M sebelum dan sesudah SD Cahaya Sunah, 10M sebelum dan sesudah BRJS Kesehatan dan BRJS Ketenagakerjaan, 10M sebelum dan sesudah Mesjid Al Kausar, 10M sebelum dan sesudah Rumah Dinas KPPN, 10M sebelum dan sesudah Pertamina	1,5 KM	Kiri Kanan Jalan
		Aia Manggih Selatan	Ambacang Anggang	Simpang Kampung Pisang (Rumah Revolinda)	Rumah Kepala Jorong		450 M	Kiri Kanan Jalan
		Aia Manggih Selatan	Ambacang Anggang	Depan Rumah Kepala Jorong	Simpang Kamboja	10M Sebelum dan Sesudah MDA Tau'am	750 M	Kiri Kanan Jalan
		Aia Manggih Selatan	Ambacang Anggang	10 Meter Setelah Postu	10 Meter Sebelum Simpang Padang Sarai	10M Sebelum dan Sesudah Jembatan	1,2 KM	Kiri Kanan Jalan



NO	KECAMATAN	NAQARI	JORONG	TTIK AWAL	TTIK AKHIR	ZONA TERLARANG	JARAK	KETERANGAN
1	2	3	4	6	7	8	9	10
		Aia Manggih Utara	JR KP Nan VI	Warung bang TahuI	10 Meter Sebelum Jembatan Sumpu KP Padang Aia Manggih Barat	10m Sebelum dan 20m sesudah mesjid al muhajirin	100 meter	Kiri Kanan Jalan
		Aia Manggih Utara	JR KP Nan VI	Bengkolan 10 meter sebelum tambang pasir belok BD	10 meter sebelum jembatan pikudang	10m sebelum dan sesudah SDN 03 KP Nan VI	2 KM	Kiri Kanan Jalan
		Aia Manggih Utara	JR KP Nan VI	Warung Doris	10 m Sebelum Lapangan Volli Aia Lansek	10 m sebelum dan sesudah SMP 2 Lubuk sikaping,BLK,SKB utara		
		Durian Tinggi Durian Tinggi	Jr. Kp. rapak	10 M Setelah Zahra Cake	20 M sebelum jembatan sumpu	10 m sebelum dan sesudah Mesjid raya Kampung Nan VI		
		Durian Tinggi	Jr. Kapalo Koto	10 M sesudah Konter vitan	5 M Sebelum Ratu Hijab	10 m sebelum dan sesudah polindes	1,5 KM	Kiri Kanan Jalan
		Durian Tinggi	Jr. Kp. Lintang	10 M Sesudah Polindes	10 M sebelum Dinamo Bengkel	10 m sebelum dan sesudah mesjid al mujaddid kapalo benda		
		Durian Tinggi	Jr. tampang	10 M sesudah Bengkel tarakuik		1. 10 M sebelum dan Sesudah Mesjid Al-Palah	200 M	kirim jalan
		Durian Tinggi			10 M sebelum Alif ayam	2. 10 M sebelum dan di sudah pauh		
		Durian Tinggi				1. 10 M sebelum da sesudah masjid Nurul Huda	300 M	kirim kanan jalan
		Durian Tinggi	Jr. Kp. Lua	10 M sesudah jembatan panapa	10. M sebelum Usaha baru galon	2. 10 M sebelum dan sesudah polindes		
		Durian Tinggi		10 M sesudah jembatan di SDIT	10 M sebelum Jembatan dekat PDAM	3. 10 M sebelum dan sesudah polindes	200 M	kirim kanan jalan
		Durian Tinggi	Jr. Kp. Rapak, Jr. Durti, Jr. Cubadak Gading, Jr. Kp. Taji	10 M sesudah warung harian	10 M sebelum Jembatan Jodoh	4. 10 M sebelum dan sesudah TK tahfis	500 M	kirim jalan
		Durian Tinggi		Samping Kanan Edi Bengkel	Rumah si Ir Ikan Asin	5. 10 M sebelum dan sesudah SDJB	1.500 M	kirim kanan jalan
		Durian Tinggi	Jr. Kapalo Koto, Jr. Kp. Lintang	10 M sesudah Ampera mamak	Simpang Raya	1. 5 M sebelum dan sesudah SDN 26 Kp. Taji	1.500 M	kirim kanan jalan
		Durian Tinggi	Jr. Kp. Taji, Jr. Kp. lua	Rumah Si Ir Ikan asin	10 M sebelum jembatan Anang	2. 5 M sebelum dan sesudah simpang SDN 22 kp Taji		
		Durian Tinggi	Jr. Kapalo Koto, Jr Kp. Lintang, Jr. Tumpang	Samping jualan misi Bagong	30 M sebelum Jembatan Jodoh	10 M sebelum dan sesudah PDAM	200 M	kirim kanan jalan
		Jambak	Jr. Induk Gading	setelah jembatan sumpu	sebelum rumah Nengali kapalo labuah	Tidak ada	1.500 M	kirir kanan jalan
		Pauah	Jr. Taluak Ambun	dari depan lapangan futsal	gang mangga arah utara sisi kiri jalan raya		300 m	kirir kanan jalan
		Pauah	Jr. Tanjung Alai	dari simpang kampung perawas	arah utara sampai penjahit ani			kirir jalan
						10 m sb dan sd Mesjid Nurul Ikhlas		
						10 m sb dan sd mdia Sawah Mudik/Musholla Nurus sa'adah/Jembatan Sawah Mudiak		
						10 m sb dan sd Jembatan Kp Sawah Bedo /Musholla Baiturrehnam		
						10 m sb dan sd Jembatan Pasar Durian Kp Jinak		
						10 m sb dan sd Jembatan aia masin / musholla aia masin		
						10 m sb dan sd Musholla Al - Ikhlas		
						10 m sb dan sd Kantor Wali Negeri / PAUD Sayang Bunda		
						10 m sb dan sd SDN 12 Koto Tinggi		
						10 m sb dan sd Musholla Baitul Hamdi aia tabik		
						10 m sb dan sd Kantor Wali Sundata / Masjid Taqwa Sawah Padang		
						10 m sb dan sd SMPN 4 Lubuk Sikaping		
						10 m sb dan sd Musholla Nurul Amin Kp Koto Aur	200 meter	Kiri kanan jalan
						Tidak Ada	200 meter	Kiri kanan jalan
						10 m sb dan sd Musholla Nurul Iman Kp Tangah	200 meter	Kiri kanan jalan
						Tidak ada	200 meter	Kiri kanan jalan
						Tidak ada	200 meter	Kiri kanan jalan
						10 meter sebelum dan sesudah surau tabek		
						10 meter sebelum dan sesudah PAUD Rumah Beraja Bunga Bangsa		
						10 meter sebelum dan sesudah KJR		
						10 meter sebelum Dan sesudah Kantor Wali Nagari Sundata Selatan	2 km	Kiri kanan jalan lintas
						10 meter sebelum dan sesudah SD 17 sungai pandahan		
		Sundata Selatan	JORONG I SUNGAI PANDAHAN jalan lintas padang-medan, sungai pandahan	10 meter sebelum tambang pasir padang mika	Simpang Kampung tanjung 1			
		Sundata	JR III KOTO TINGGI	Simpang Koto Aur, Sebelum Pasar Durian	Sawah Liek	10 m sb dan sd Musholla Nurul Amin Kp Koto Aur	200 meter	Kiri kanan jalan
				10 meter sesudah Rafa Copy	10 m sebelum mesjid Jami' Subulussalam/ Polindes / Musholla Subulussalam	Tidak Ada	200 meter	Kiri kanan jalan
				Depan Kodai Firda	Depan Rumah Arwina	10 m sb dan sd Musholla Nurul Iman Kp Tangah	200 meter	Kiri kanan jalan
				Depan Kodai Nanda/pak Sarin	10 m sebelum Musholla Kp Anau	Tidak ada	200 meter	Kiri kanan jalan
				Depan Kodai Fredy doris	Depan rumah Peri	Tidak ada	200 meter	Kiri kanan jalan
						10 meter sebelum dan sesudah surau tabek		
						10 meter sebelum dan sesudah PAUD Rumah Beraja Bunga Bangsa		
						10 meter sebelum dan sesudah KJR		
						10 meter sebelum Dan sesudah Kantor Wali Nagari Sundata Selatan	2 km	Kiri kanan jalan lintas
						10 meter sebelum dan sesudah SD 17 sungai pandahan		



NO	KECAMATAN	NAGARI	JORONG	TTIK AWAL	TTIK AKHIR	ZONA TERLARANG	JARAK	KETERANGAN
1	2	3	4	6	7	8	9	10
						10 meter sebelum dan sesudah masjid Jami'at urrahmah	1,5 km	Kiri kanan jalan lintas
						10 meter sebelum dan sesudah Pesantren Sabidah Karimi	300 m	Kiri kanan jalan
						10 m sebelum dan sesudah Musholla Mangkatak	200 m	Kiri kanan jalan
						10 m sebelum dan sesudah SDN 01 Salibawan	150 m	Kiri kanan jalan
						10 m sebelum dan sesudah simpang mapun	150 m	Kiri kanan jalan
						10 m sebelum dan sesudah simpang masjid nurussalam salibawan	150 m	Kiri kanan jalan
						10m sebelum kantor Wali Nagari s/d 10 m sesudah pasar salibawan	150 m	Kiri kanan jalan
						10 m sebelum dan sesudah simpang pueto salibawan	150 m	Kiri kanan jalan
						10 m sebelum dan sesudah simpang kampung salibawan	500 m	Kiri kanan jalan
						10 m sebelum dan sesudah simpang air batuah	500 m	Kiri kanan jalan
						10 m sebelum jembatan batu barapi s/d 10 m sesudah musholla baitul kiram	500 m	Kiri kanan jalan
						10 m sebelum simpang puskesmas s/d 10 m sesudah simpang batu batindih	500 m	Kiri kanan jalan
						10 m sebelum dan sesudah SDN 27 Salibawan		Kiri kanan jalan
						10 m sebelum jembatan sungai sarik		Kiri kanan jalan
						Tidak Ada		
						10 m sebelum dan sesudah simpang masjid taqwa batu batindih	200 m	Kiri kanan jalan
						10 m sebelum dan sesudah musholla air pegang	300 m	Kiri kanan jalan
						10 m sebelum polindes s/d 10 m sesudah PAUD lembang		Kiri kanan jalan
						10 m sebelum musholla Alhikmah s/d 10 m sesudah jembatan	100 m	Kiri kanan jalan
						10 m sebelum dan sesudah simpang musholla nurul iman	100 m	Kiri kanan jalan
						10 m sebelum dan sesudah PAUD Sayang Bunda (Batang Alai)	100 m	Kiri kanan jalan
						10 m sebelum SDN 08 Salibawan s/d 10 m sesudah jembatan SDN 08 Salibawan	100 m	Kiri kanan jalan
						10 m sebelum simpang masjid darussalam dan 10 m sesudah MDA Mapun	100 m	Kiri kanan jalan
						Tidak Ada	1 Km	Kiri Kanan Jalan
						Tidak Ada	100 m	Kiri Kanan Jalan
						10 m Sebelum dan Sesudah Kantor Wali nagari, 10 m sebelum dan sesudah Terminal, 10 m Sebelum dan Sesudah SMAN 3	1.5 KM	Kiri Kanan Jalan
						Tidak Ada	500 m	Kiri Kanan Jalan
						10 m Sebelum dan Sesudah Masjid Nurul, 10 m Sebelum dan Sesudah SMPN 3	500 m	Kiri Kanan Jalan
						10 m Sebelum dan Sesudah Mushola Bancah Pulai	1 km	Kiri Kanan Jalan
						10 m Sebelum dan Sesudah Mushola, 10 m sebelum dan sesudah Pengadilan Agama	500 m	Kiri Kanan Jalan
						10 m sebelum dan sesudah Mesjid Rahmatullah Tikalak	2 KM	Kiri Kanan Jalan
						Pemasangan APK dilarang di Pohon dan	6 KM	Pemasangan APK dilarang di Pohon dan
						Pemasangan rumah meminta izin kepada yang punya bangunan		Pemasangan rumah meminta izin kepada yang punya bangunan
						Perbatasan dengan Nagari Ganggo Mudiak, Kec. Bonjol		Pemasangan APK dilarang di Pohon dan
						Perbatasan dengan Nagari Ganggo Mudiak, Kec. Bonjol	1,5 KM	Pemasangan APK dilarang di Pohon dan
						Perbatasan dengan Nagari Ganggo Mudiak, Kec. Bonjol		Pemasangan APK dilarang di Pohon dan
						Jl. Syech Mahmood (By Pass)	600 M	Pemasangan APK dilarang di Pohon dan
						Perumahan Tanber	400 M	Pemasangan APK dilarang di Pohon dan
						sampai Batas Nagari Antara Tanjung Baringin Utara dengan Nagari Tanjung Baringin	800 M	Pemasangan APK dilarang di Pohon dan
						Depan Jl. Cendrawasih II	400 M	Pemasangan APK dilarang di Pohon dan
						Depan Jl. Merak	200 M	Pemasangan APK dilarang di Pohon dan
						Jl. Bhakti Ibu		Pemasangan APK dilarang di Pohon dan
						Gerbang Perumahan Tanber		Pemasangan APK dilarang di Pohon dan
						Sebelum Jembatan Jodoh By Pass		Pemasangan APK dilarang di Pohon dan
						Jl. Puti Sangka Bulan		Pemasangan APK dilarang di Pohon dan
						Jl. Cendrawasih		Pemasangan APK dilarang di Pohon dan



NO	KECAMATAN	NAGARI	JORONG	TTIK AWAL	TTIK AKHIR	ZONA TERLARANG	JARAK	KETERANGAN
1	2	3	4	6	7	8	9	10
		Tanjung Baringin Utara	Jorong 2	Jl. Cendrawasih II	Jl. Syech Mahmood (By Pass)	10 M Sebelum dan Sesudah Mushalla Nurul Iman, 10 M Sebelum dan Sesudah SDN 25 Tanjung Baringin Utara	600 M	Kiri / Kanan Jalan
			Jorong 2	Jl. Merak	Jl. Cendrawasih	-	300 M	Kiri / Kanan Jalan
			Jorong 2	Jl. Belibis	Sampai Rumah Warga An. Wis	-	300 M	Kiri / Kanan Jalan
			Jorong 2	Jl. Nuri	Sampai Jl. Rajo Ibrahim	-	200 M	Kiri / Kanan Jalan
			Jorong 2	Jl. Nuri II	Sampai Jl.Dt. Sinaro	-	200 M	Kiri / Kanan Jalan
			Jorong 1	Jl. Dt. Sinaro	Sampai Jl. Nuri Jr. 2	-	600 M	Kiri / Kanan Jalan
			Jorong 2	Jl. Rajo Ibrahim	Sampai Batas Jorong 3 Tanjung Baringin	-	300 M	Kiri / Kanan Jalan
		Lubuk Gadang	Jorong	7 meter sebelum kantor pertanian	3 meter sebelum kedai pepi bukit 7	± 3 meter sebelum dan sesudah SDN 11 Lubuak Gadang ± 3 meter sebelum dan sesudah mesjid Al Munawwarah ± 3 meter sebelum dan sesudah pusat Quo siayung ± 5 meter sebelum dan sesudah paud Ar Rizky ± 3 meter sebelum dan sesudah mesjid Nurul Huda 3 meter sebelum MDA Quo siayung 5 meter sesudah kantor kua ± 3 meter sebelum dan sesudah Musholla kayu jati 5 meter sebelum dan sesudah SMPN 04 Mapat Tunggul ±3meter sebelum Kantor Wali Nagari 5meter sesudah pusat ±3meter sebelum mesjid Nurul Iman 1b Gadang ±3meter sebelum dan sesudah SDN 05 1b Gadang ±3meter sebelum dan sesudah Pustu Marapan ±3meter sebelum dan sesudah mesjid Nurji Islam Macapan ±3meter sebelum dan sesudah SDN 14 Marapan	±5,5km	Kiri / Kanan Jalan
			Jorong Benai	± 3 Meter Setelah Jembatan Sampolu	± 3 Meter Setelah Air Sianik Benai	± 3 Meter Sebelum dan Sesudah PAUD Bustanul Aftal Benai dan MDA Nurul Iman Benai		Kiri Kanan Jalan
			Jorong Marapan	3meter Jembatan Sumpur	10meter setelah Lapangan Bola Marapan	± 3 Meter Sebelum dan Sesudah SDN 07 Muara Tais Tengah dan POLINDES Benai	±4km	Kiri / Kanan Jalan
						± 3 Meter Sebelum dan Sesudah PUSTU Kampung Tengah	± 4 KM	Kiri Kanan Jalan
			Jorong Kampung Tengah	± 3 Meter Setelah Air Sianik Benai	± 3 Meter Setelah Lapangan Bola Kaki Kampung Tengah	± 3 Meter Sebelum dan Sesudah Jembatan Kampung Tengah ± 3 Meter Sebelum dan Sesudah PAUD Angkasa Baru Kampung Tengah dan MDA Nurul Husna Kampung Tengah ± 3 Meter Sebelum dan Sesudah Measjid Nurul Husna Kampung Tengah ± 3 Meter Sebelum dan Sesudah SDN 04 Muara Tais Tengah ± 3 Meter Sebelum dan Sesudah Jembatan Lubuk Lasi Kampung Tengah ± 3 Meter Sebelum dan Sesudah Kantor Wali Nagari Muaro Tais ± 3 Meter Sebelum dan Sesudah PUSTU Muara Tais		Kiri Kanan Jalan
			Jorong Muara Tais	± 3 Meter Setelah Lapangan Bola Kaki Kampung Tengah	± 3 Meter Setelah Rumah Mardianis	± 3 Meter Sebelum dan Sesudah SDN 03 Muara Tais Tengah ± 3 Meter Sebelum dan Sesudah Jembatan Gantung Muara Tais dan Mesjid Nurul Huda Muara Tais ± 3 Meter Sebelum dan Sesudah Kantor Wali Nagari Muara Tais Lama dan PAUD Pautan Hati Muara Tais ± 3 Meter Sebelum dan Sesudah MDA Muara Tais	± 4 KM	Kiri Kanan Jalan
		Muara Tais						Kiri Kanan Jalan
								Kiri Kanan Jalan
								Kiri Kanan Jalan
								Kiri Kanan Jalan
		Jorong Sei Belut						Kiri Kanan Jalan
								Kiri Kanan Jalan
								Kiri Kanan Jalan
								Kiri Kanan Jalan
		MAPAT TUNGUL						Kiri Kanan Jalan
								Kiri Kanan Jalan
								Kiri Kanan Jalan
								Kiri Kanan Jalan
		MAPAT TUNGUL						Kiri Kanan Jalan
								Kiri Kanan Jalan
								Kiri Kanan Jalan
								Kiri Kanan Jalan
		MAPAT TUNGUL						Kiri Kanan Jalan
								Kiri Kanan Jalan
								Kiri Kanan Jalan
								Kiri Kanan Jalan



NO	KECAMATAN	NAGARI	JORONG	TTTIK AWAL	TTTIK AKHIR	ZONA TERLARANG	JARAK	KETERANGAN
1	2	3	4	6	7	8	9	10
			Jorong Rumbai	± 3 Meter Setelah Pematang Potei Sei Belut	Simpang 3 Benai Rumbai	± 3 Meter Sebelum dan Sesudah MUSHOLLA Perigh Rumbai		Kiri Kanan Jalan
						± 3 Meter Sebelum dan Sesudah PUSTU Rumbai		Kiri Kanan Jalan
						± 3 Meter Sebelum dan Sesudah SDN 01 Muara Tais Timur		Kiri Kanan Jalan
						± 3 Meter Sebelum dan Sesudah Mesjid Raya Rumbai		Kiri Kanan Jalan
						± 3 Meter Sebelum dan Sesudah TK ABA Rumbai		Kiri Kanan Jalan
						± 3 Meter Sebelum dan Sesudah MDA Rumbai		Kiri Kanan Jalan
						± 10 Meter Sebelum dan Sesudah SMPN 1 Rumbai		Kiri Kanan Jalan
						± 5 Meter Setelah dan Sebelum SMP N 02 Mapat Tunggul	± 4KM	Kiri Kanan Jalan
						± 3 Meter setelah dan sebelum Masjid Nurul Islam Botung Busuk		Kiri Kanan Jalan
						± 3 Meter sesudah dan sebelum Gedung Serbaguna		Kiri Kanan Jalan
Muaro Tais Koto Gadang			Jorong Botung Busuk	± 10 Meter setelah Kebun Ali Anasahri/ Gomok	± 3 Meter Sebelum Jembatan Air Kandis	± 3 Meter sebelum Jembatan dan 10 Meter setelah SD 08 Botung Busuk		Kiri Kanan Jalan
						± 3 Meter Sebelum Pustu Sibintayan dan 3 Meter setelah Kantor Wali Nagari Muaro Tais Koto Gadang	± 15 KM	Kiri Kanan Jalan
						± 3 Meter sebelum Los Pasar Sibintayan dan 3 Meter setelah Masjid Nurul Iman Sibintayan		Kiri Kanan Jalan
						± 3 Meter sebelum dan setelah Jembatan Ujung Jorong Sibintayan		Kiri Kanan Jalan
						± 3 Meter sesudah dan setelah Masjid Taqwin Kubu Baru	± 3 KM	Kiri Kanan Jalan
						± 3 Meter sebelum dan setelah SMP N Mapat Tunggul dan PAUD Al Khaira Kubu Baru		Kiri Kanan Jalan
						± 3 Meter Sebelum Dan Setelah Pustu dan MDA Soma	± 3 KM	Kiri Kanan Jalan
						±3 Meter sebelum dan sesudah SD N 02 Pintu Padang dan mesjid Nurul Hasanah Pintu Padang		
						±3 Meter sebelum dan sesudah Puskesmas Pintu Padang		
						±3 Meter sebelum dan sesudah Kantor Polek Mapat Tunggul	± 2 Km	Kiri Kanan Jalan
Pintu Padang			Jorong Pintu Padang	3 Meter sesudah Kedai Pepi Bukit 7	Simpang Koto Sawah	±3 Meter sebelum dan sesudah Kantor Wali Nagari Pintu Padang		
						±3 Meter sebelum dan sesudah polindes Pintu Padang		
						±10 Meter sebelum MDA Pintu Padang		
						±3 Meter sebelum dan sesudah Mesjid Nurul Huda Koto Sawah		
						±3 Meter sebelum SDN 13 Koto Sawah		
						±3 Meter sebelum dan sesudah Polindes Koto Sawah	± 1 Km	Kiri Kanan Jalan
						±3 Meter sebelum dan sesudah MDA Koto Sawah		
						±3 Meter sebelum dan sesudah SMAN 1 MAPAT TUNGGUL		
						±3 Meter sebelum dan sesudah SDN 10 Pintu Padang		
						±3 Meter sebelum dan sesudah Mesjid Jamiatul Hasanah Malancar	± 4 Km	Kiri Kanan Jalan
Muaro Sungai Lolo			Jorong Malancar	3 Meter sesudah SMAN 1 MAPAT TUNGGUL	3 Meter sebelum jembatan Sampolu	±3 Meter sebelum dan sesudah MDA malancar		
						±3 Meter Sebelum Dan sesudah Polindes Malancar		
			Jorong I Muaro	a.Simpang 3 Lapangan Bola Kaki dari kampung sungai lolo b. Los pasar Lama c.depan belai Muaro	b.Lapangan Bola Voly Kampung Padang  c. Depan los pasar lama Muaro	10 M sisi kiri kanan SMP 4 MTS	200 M	Kiri / Kanan Jalan
							400 M	Kiri / Kanan Jalan
						10 M kiri kanan mesjid	350 M	Kiri / Kanan Jalan
						10 M kiri kanan mesjid	400 M	Kiri / Kanan Jalan
						10 M kiri kanan mesjid	350 M	Kiri / Kanan Jalan
						5 M kiri kanan musholla	500 M	Kiri / Kanan Jalan
						10 M kiri kanan mesjid	500 M	Kiri / Kanan Jalan
						10 M sisi kanan kiri SD, dan Jembatan	500 M	Kiri / Kanan Jalan
						10 M kiri kanan Paud dan jembatan	400 M	Kiri / Kanan Jalan
						10 M sisi kiri kanan pustu dan SMPN 3 MTS	400 M	Kiri / Kanan Jalan







NO	KECAMATAN	NAGARI	JORONG	TTIK AWAL	TTIK AKHIR	ZONA TERLARANG	JARAK	KETERANGAN
1	2	3	4	6	7	8	9	10
6	PADANG GELUGUR	Padang Gelugur	Jorong Sentosa dan Makmur	Simpang Padang Gelugur (Toserba Atra)	Simpang Solok (Kedai Kopi Amasan)	10 Meter sisi kiri dan kanan Kantor Wali Nagari Padang Gelugur	± 3000 m	sisi kiri kanan jalan
			Jorong Makmur	Depan Rumah Pak Adi	Simpang Sungai Pimping depan warung pak Lembang	5 meter sisi kiri dan sisi kanan Masjid Sumur Padang		
			Jorong Sentosa	Dari Toko Kroyza Bra Simpang Bukoreh	Rumah Ketua Kampung Kampung Bonjol	5 meter dari sisi sebelum jembatan dan 5 meter sesudah jembatan beringin		
			Jorong Sentosa	simpang Kantor Camat	Simpang Puskesmas Tapus	5 meter dari Masjid Kubulangsar		
			Jorong selamat selatan	Polongan bandar sumur	Simpang maajid katimahar	5 Meter dari sisi Kiri dan Kanan Masjid Cubadak Dakek	± 2000 m	sisi kiri kanan jalan
			Jorong Selamat Selatan dan Selamat	10 Meter Samping Kiri Puskesmas Tapus ke Arah Rao	Simpang Kampung Sumur (10 Meter Sebelum Jembatan Sitombol)	5 Meter dari sisi kiri dan kanan Kantor Parwaslu Kecamatan Padang Gelugur	± 1000 m	sisi kiri kanan jalan
			Selamat dan Selamat Utara	Simpang Kantor Wali Nagari Sitombol	Mini Market Honey Mart	10 Meter dari sisi Kiri dan Kanan PAUD Cemulai Alai	500 M	Kiri Kanan Jalan
			Selamat	Depan Rumah M. Sukri	Depan Rumah M. Yunus	5 Meter Sisi Kiri dan Kanan Musholla Nurul Ikhsan Sawah Tinggi	200 M	Kiri Kanan Jalan
			Simpang Tigo	5 Meter Setelah Jembatan Tiang Toreh ke Arah Simpang Tigo	Depan Kedai Irul	5 Meter Sisi Kiri dan Kanan Masjid Nurul Ikhsan Kampung Sumur	500 M	Kiri Kanan Jalan
			Jorong Binubu Kubu Gadang Dan Rambah	Perbatasan Nagari Sontang Cubadak Dengan Nagari Bahagia Padang Galugua, Gang Jalan Sawah Proyek	Simpang Padang Balai	5 Meter Sisi Kiri dan Kanan SDN 12 Selamat	500 M	Kiri Kanan Jalan
			Jorong Murni Sontang	Depan Kedai Hamdani	Simpang Pondok	5 Meter Sisi Kiri dan Kanan Masjid Al-Amin Simpang Tigo		
			Jorong Murni Sontang	Depan Rumah Pak Sudir	Depan Rumah Anisa	5 M sisi Kiri dan kanan Masjid Jami' Aek Matogu	±1000 M	Kiri Kanan Jalan
			Jorong Murni Sontang	Simpang Gugung (Toko Plastik AP)	Depan Rumah Ijul	5 M sisi kanan dan sisi kiri Masjid Nurul Ikhlies Sipiongot		
			Jorong Sontang	Napolen	Perbatasan Nagari Sontang Cubadak dengan Nagari Padang Gelugur	5 M sisi kanan dan sisi kiri Kantor Bamua Nagari Sontang Cubadak		
						5 M Sisi Kanan Dan Sisi Kiri SDN 15 Sontang	±400 M	Kiri Kanan Jalan
							±150 M	Kiri Kanan Jalan
						5 M sisi kanan dan sisi kiri TK Insan Mandiri	250 M	Kiri Kanan Jalan
							± 600 M	Kiri kanan Jalan
			Panti	SAMPING PESANTREN	SAMPING POLSEK PANTI	10 meter dari sebelah kanan PERTAMINA PANTI dan 10 Meter sebelah kiri PERTAMINA PANTI	±5 KM	KIRI JALAN
				DEPAN TOKO UFIK	DEPAN TOKO ANNISA	10 meter dari sebelah kanan MESJID AL HIDAYAH TANANG BARU dan 10 Meter sebelah kiri MESJID AL HIDAYAH TANANG	± 1 KM	KIRI JALAN
				SAMPING WARUNG ADI	DEPAN RUMAH M. AMIN BANGUN SEJATI	10 meter dari sebelah kanan TERMINAL PANTI dan 10 Meter sebelah kiri TERMINAL PANTI	± 300 Meter	KANAN JALAN
				DEPAN TOKO ANNISA	DEPAN WARUNG MAKAN TOPAN BATU AMPAR PANTI	15 meter dari sebelah kanan TUQU BUNDARAN PANTI dan 10 Meter sebelah kiri TUQU BUNDARAN PANTI		KANAN JALAN
				DEPAN TOKO OBAT CITRA	DEPAN RAHMADANI PRINTER	10 meter dari sebelah kanan SDN 01 PANTI dan 10 Meter sebelah kiri SDN 01 PANTI	± 5 KM	KIRI JALAN
				DEPAN TOKO RESKI	DEPAN SUMPUR PANTI	10 meter dari sebelah kanan KANTOR CAMAT PANTI dan 10 Meter sebelah kiri KANTOR CAMAT PANTI		KANAN JALAN
				DEPAN TOKO NOPAN KOMPUTER	DEPAN KONTER PADAN SORIK PANTI	10 meter dari sebelah kanan MIS BANGUN SEJATI dan 10 meter dari sebelah kiri MIS BANGUN SEJATI	± 150 Meter	KIRI JALAN
				DEPAN TOKO ZULPAN	DEPN RUMAH MANAON BANGUN SEJATI	10 meter dari sebelah kanan SD IT BAITUL QUR'AN, KANTOR WALI NAGARI PANTI, KANTOR KUA PANTI dan 10 Meter sebelah kiri nya	± 4 KM	KIRI DAN KANAN JALAN
						10 meter dari sebelah kanan MESJID MANINJAU PANTI dan 10 meter dari sebelah kiri MESJID MANINJAU PANTI		KANAN JALAN
						10 meter dari sebelah kanan GEREJA HKBP dan 10 meter dari sebelah kiri GEREJA HKBP		KANAN JALAN
						10 meter dari sebelah kanan IBNU SINA PANTI dan 10 meter dari sebelah kiri IBNU SINA PANTI	± 1 KM	KIRI JALAN
						10 meter dari sebelah kanan MESJID MISBAH SORIK PANTI dan 10 meter dari sebelah kiri MESJID MISBAH SORIK PANTI	± 300 Meter	KIRI JALAN
						PLN		KIRI KANAN JALAN



NO	KECAMATAN	NAGARI	JORONG	TTTIK AWAL	TTTIK AKHIR	ZONA TERLARANG	JARAK	KETERANGAN
1		3	4	6	7	8	9	10
7	PANTI	Panti Selatan	JORONG AMPANG GADANG	JEMBATAN SUNGAI SARIAK	BUNDA RARA	MUSHALLA ISTIQAMAH SIMPANG KKN	3 KM	KIRI KANAN JALAN
						BENDUNGAN PANTI RAO		KIRI KANAN JALAN
						10 METER SAMPING SDN 06 AMPANG GADANG		KIRI KANAN JALAN
						10 METER SAMPING SDN 05 PETOK		KIRI KANAN JALAN
						10 METER SAMPING MASJID DAUDATUL IMAN AIR SALO		KIRI KANAN JALAN
			JORONG PETOK SELATAN	BUNDA RARA	JEMBATAN AIR SALO		4 KM	KIRI KANAN JALAN
								KIRI KANAN JALAN
								KIRI KANAN JALAN
								KIRI KANAN JALAN
								KIRI KANAN JALAN
			JORONG PETOK	JEMBATAN AIR SALO	PINTU RIMBO PANTI	10 METER SAMPING MASJID FATHUNNUR KAMPUNG PETOK	5 KM	KIRI KANAN JALAN
						10 METER SAMPING SDN 02 PETOK		KIRI KANAN JALAN
						10 METER SAMPING MUSHALLA PASAR PETOK		KIRI KANAN JALAN
						10 METER SAMPINGMASJID MISBAH IMAN BEDENG		KIRI KANAN JALAN
						10 METER SAMPING MASJID TAQWA PADANG ALAI		KIRI KANAN JALAN
		Panti Timur	JORONG PETOK TIMUR	LEBIH KURAN 2 METER MASUK KE DALAM SIMPANG PETOK	LEBIH KURAN 3 METER SEBELUM IRIGASI	10 METER SAMPING KANAN KIRI MASJID NURUL IMAN PADANG ALAI	7 KM	KIRI KANAN JALAN
						10 METER SAMPING KIRI KANAN DEPAN KANTOR PU DAN PESANTREN PADANG ALAI		KIRI KANAN JALAN
						10 METER SAMPING KIRI KANAN KANTOR WALI NAGARI KANTOR WALI NAGARI DAN 20 METER DI SEBERANG KANTOR WALI NAGARI		KIRI KANAN JALAN
						10 METER SAMPING KIRI KANAN MUSHALLA JALAN BARU DAN 20 METER SEBERANG JALAN		KIRI KANAN JALAN
						10 METER SAMPING KIRI KANAN SDN TAMBANGAN		KIRI KANAN JALAN
			JORONG LAMBAK	LEBIH KURANG 5 METER SETELAH IRIGASI	LEBIH KURANG 3 METER DARI KEDAI ADUL	10 METER SAMPING MASJID TAMBANGAN		KIRI KANAN JALAN
						10 METER SAMPING MASJID SUNGAI GALAGAH		KIRI KANAN JALAN
						5 METER SAMPING MASJID NURUL IKHSAN KOTO BARU		KIRI KANAN JALAN
						-		KIRI KANAN JALAN
								KIRI KANAN JALAN
		JORONG KUAMANG	JORONG LUNDAR	Depan Rumah Bepak Harmaini Mukthar	Depan Rumah lyal Goduang	10 M sebelum dan 10 M sesudah SDN 04 Lunder	± 900 M	KIRI KANAN JALAN
						10 M sebelum dan 10 M Scaudah Masjid Mujahidin Lunder		KIRI KANAN JALAN
						10 M sebelum dan 10 M sesudah Mushollah H. Maralin		KIRI KANAN JALAN
						10 M sebelum dan 10 M sesudah Mushollah H. Rueli		KIRI KANAN JALAN
						10 M sebelum dan 10 M sesudah Masjid Jabalnur Mudik Air		KIRI KANAN JALAN
			JORONG KUAMANG	Depan Rumah Sandra	Depan Rumah Syatrial	10 M sebelum dan 10 M sesudah SDN 10 Lunder	± 800 m	KIRI KANAN JALAN
						10 M sebelum dan 10 M sesudah Masjid Nurul Yaqin Botan		KIRI KANAN JALAN
						10 M sebelum dan 10 M sesudah Masjid Nurul Hidayah Air Panjang		KIRI KANAN JALAN
						10 M sebelum dan 10 M sesudah Masjid Al Rashidin Kampung Tuo		KIRI KANAN JALAN
						10 M sebelum dan 10 M sesudah SDN 03 Kuamang		KIRI KANAN JALAN
			Panti Timur	Depan Areal Perkuburan Koto Dalam	Depan Areal Perkuburan Katimahar	10 M sebelum dan 10 M sesudah Sp. Kantor Wali Nagari Pantl Timur	± 300 m	KIRI KANAN JALAN
						10 M Sebelum dan 10 M sesudah Masjid Taqwa Koto Dalam		KIRI KANAN JALAN
						10 M Sebelum dan 10 M sesudah Masjid Jami' Katimahar		KIRI KANAN JALAN
						10 M Sebelum dan 10 M sesudah TK Al Ihsan Katimahar		KIRI KANAN JALAN
						10 M Sebelum dan 10 M sesudah Simpang Pukesmas Kuamang		KIRI KANAN JALAN







NO	KECAMATAN	NAGARI	JORONG	TTIK AWAL	TTIK AKHIR	ZONA TERLARANG	JARAK	KETERANGAN
1	2	3	4	6	7	8	9	10
				Rumah Zulkarnaen	MDA Nurul Ikhlas	3 M kiri samapai 3 M kanan MDA Nurul Ikhlas	± 300 M	Kiri Kanan Jalan
			Jorong VII Polongan Dua	Toko Wafi	Rura Ulok	5 M kiri sampai kiri sampai 5 M kanan SMP N 3 Rao		Kiri Kanan Jalan
				Simpang Telkom	Telkom	10 M kiri sampai 5 M kanan kantor wali nagari padang mantinggi utara	± 2 Km	Kiri Kanan Jalan
						2 M sebelum sampai 2 M sesudah masjid nurul huda polongan dua	± 300 M	Kiri Kanan Jalan
						3 M kiri sampai 3 M kanan mesjid siretol huda		
						10 M kiri sampai 10 M kanan SD N 02 Penyenggerahan		
						5 M sebelum dan 5 M sesudah jembatan sinyamuk		
						5 M sebelum dan 5 M sesudah jembatan sibadur		
						5 M sebelum dan 5 M sesudah jembatan air manis		
					5 M sebelum Perbatasan SUMBAR - SUMUT	5 M sebelum dan 5 M sesudah jembatan kadingtung	± 5 Km	Kiri Kanan Jalan
						5 M sebelum dan 5 M sesudah jembatan aek sibodak		
						3 M sebelum dan 3 M sesudah Kantor POS BANPOL		
						3 M kiri sampai 3 M kanan kantor LPHN		
						3 M kiri sampai 3 M kanan polindes		
			Jorong IX Penyenggerahan	Simpang Penyenggerahan	5 M sebelum Jembatan Aek Sibinail	3 M kiri sampai 3 M kanan mesjid Baitul Palah	± 2 Km	Kiri Kanan Jalan
						3 M kiri sampai 3 M kanan jembatan air kao		
						3 M kiri sampai 3 M kanan polindes		
			Jorong I Tampang	Simpang Lanasek	Bandar Melintang	5 M sebelum dan 5 M sesudah SDN 17 Tarung-Tarung	± 300 M	Kiri Kanan Jalan
			Tampang-Pacuan	Simpang Lanasek	Simpang Empat Terminal Baru	5 M sebelum dan 5 M sesudah Masjid Nurul Yaqin Tampang	± 1 KM	Kiri Kanan Jalan
			Pacuan	Simpang Tiga Pacuan	Simpang Tiga Terminal Baru	-	±500 M	Kiri Kanan Jalan
			Jalan Kampung Tongah - Pacuan	Simpang Tiga Terminal Baru	Simpang Depan BRI	5 M sebelum dan 3 M sesudah SDN 06 Tarung-Tarung	± 300 M	Kiri Kanan Jalan
			Jalan Lintas Medan- Padang Kampung T	Simpang Depan BRI	Gilingan Padi Eka Novera	3 M sebelum dan 3 M sesudah Masjid Nurul Huda Kampung Tongah	± 800 M	Kiri Kanan Jalan
			Jalan Lintas Medan- Padang Taruang-Ta	Irigasi Kampung Tulen	Gilingan Padi Eka Novera	SDN 05 Tarung-Tarung	± 1 KM	Kiri Kanan Jalan
			Tarung-Tarung	Simpang Empat Tarung-Tarung	Bandar Melintang	MTSN 02 Paaman		
			Kubu Cotu	Simpang Tugu Ikan	Simpang III Kampung Petani	SDN 15 Tarung-Tarung Kantor Wali Nagari Taruang-Taruang	± 800 M	Kiri Kanan Jalan
			Jalan Lintas Rao-Riau	Simpang Empat Kampung Petani	Gudang H. Amir	SDN 03 Tarung-Tarung Utara	± 300 M	Kiri Kanan Jalan
				Simpang Padang Mantinggi	Medan Bapaneh	SDN 19 Tarung-Tarung	±1,5 Km	Kiri Kanan Jalan
				Simpang Singgalang	Simpang Flamboyan	5 meter sebelum sampai setelah SMP N 1 Rao		
			Jorong II Pasar Rao	Batas Pasar Rao dengan kampung tengah	Panti Asuhan	5 meter sebelum medan bapaneh		
				simpang BRI	Simpang Terminal/ Pacuan	5 meter sebelum Gedung Serbaguna		
				Simpang 3 lubuk layang	Simpang TK Alba	5 meter setelah koramil		
				Simpang 4 Terminal	By Paas	3 meter sebelum sampai setelah Musholla Al Ikhlas Kampung jawo		
				Simpang 4 Terminal	Simpang Pak Cili	3 meter sebelum sampai setelah simpang musholla Pasar Toleng		
			Jorong III Hutanauli	Simpang Sawah Lombah	Simpang SD HUTanauli	5 meter sebelum UPT SD N 01 Taruang Taruang		
				Depan Rumah Pak M Discon	Batas Nagari Lubuk Layang	5 meter sebelum sampai sesudah Lapangan Bola Tuaniku Rao	+ 1,5 Km	Kiri Kanan Jalan
			Jorong VII Simpang Lanasek Kadok	Polongan perbatasan Taruang Taruang Selatan dan Taruang Taruang ( Kampung Tulen dan Pulau)	Depan rumah alm Juntak	10 meter sebelum SMA N 1 Rao		
				Simpang Lanasek Kadok	Irigasi Perbatasan Taruang Taruang Selatan dan Rao Selatan	2 meter sebelum sampai sesudah simpang masjid Muhajirin Simpang Rumbai	1 Km	
						2 meter sebelum sampai sesudah simpang TK Alba		
						2 meter sebelum sampai sesudah Mushola Taqwa Simpang Rumbai		
						5 meter sebelum sampai sesudah simpang ICR		
						3 meter Sebelum sampai Sesudah SMA YAPPAS		
						2 eter sebelum sampai sesudah Musholla Pasar Rao		
						2 meter sebelum sampai sesudah simpang masjid raya Pasar Rao		
						5 m sebelum mesjid kampung Tulen sampai dengan 5 m sesudah mesjid kampung Tulen		
						5 sebelum musholah alm Suma sampai dengan 5 m sesudah musholah alm Suma	± 800 m	Kiri Kanan Jalan
						5 m sebelum TK Cendekia sampai dengan 5 m sesudah TK Cendikian		
						5 m sebelum mesjid Kampung Baru sampai 5 m sesudah SMPN 2 Rao	± 1,1 Km	Kiri Kanan Jalan
						5 m sebelum TK Jamilah sampai dengan 5m sesudah TK Jamilah		
						5 m sebelum Mesjid Taqwa sampai 5 m sesudah Kantor Wali Nagari Taruang Taruang Selatan		
						5 m sebelum TK Annisah sampai dengan 5 m sesudah TK Annisah		
			Jorong VIII Tingkarang	Depan rumah alm Juntak	Bengkel Ilham Sungai Manis perbatasan dengan Rao Selatan	5 m sebelum Jembatan Tingkarang sampai dengan 5 m sesudah jembatan Tingkarang	± 1,2 Km	Kiri Kanan Jalan
						5 m sebelum KUD sampai dengan 5 m sesudah KUD		
						5 m sebelum Mesjid Hutarimbaru sampai dengan 5 m sesudah Mesjid Hutarimbaru		
						5 m sebelum Jembatan Sungai Manis sampai 5 m sesudah Jembatan Sungai Manis		
						5 m sebelum KOGUSDA sampai dengan 5m sesudah KOGUSDA		



NO	KECAMATAN	NAGARI	JORONG	TTIK AWAL	TTIK AKHIR	ZONA TERLARANG	JARAK	KETERANGAN
1	2	3	4	6	7	8	9	10
		Tarung Tarung Selatan				5 m sebelum SD N 09 Taruang Taruang Selatan sampai 5 m sesudah SD N 09 Taruang Taruang Selatan		
				Simpang Kubu Kandis	Batas Simaroken	5 m sebelum Musholah Kubu Kandis sampai dengan 5 m sesudah Musholah Kubu Kandis		
						5 m sebelum POSTU Pancahan sampai 5 m sesudah POSTU Pancahan		
						5 m sebelum SDN 12 Taruang Taruang Selatan sampai dengan 5 m sesudah SDN 12 Taruang Taruang Selatan		
						5 m sebelum Masjid Pancahan sampai dengan 5 m sesudah masjid Pancahan		Kiri Kanan Jalan
						5 m sebelum Bendungan Simaroken sampai dengan 5 m sesudah Bendungan Simaroken		
						5 m sebelum masjid Simaroken sampai dengan 5 m sesudah Masjid Simaroken		
			Jorong IX Pancahan			5 m sebelum Jembatan Pertemuan sampai dengan 5 m sesudah Jembatan Pertemuan		
				Simpang Kampung Baratak	Perbatasan TTS dan Taruang Taruang (Rumah Iwan)	5 m sebelum musholah Tebing Tarah sampai dengan 5 m sesudah musholah Tebing Tarah	± 900 m	Kiri Kanan Jalan
						5 m sebelum masjid Koto Baru sampai 5 m sesudah masjid Koto Baru		
						5 m sebelum POSTU Pertemuan sampai dengan 5 m setelah POSTU Pertemuan		
						5 m sebelum Masjid Pertemuan sampai dengan 5 m sesudah masjid Pertemuan		
							±600m	kiri kanan jalan
			Jorong I Lansek Kadok			Masjid Al Furqon (10 meter dari sisi kiri dan 10 meter dari sisi kanan dan 10 meter depan masjid Al Furqon		
				5 meter setelah TK Kasih Ibu dari arah Koto Urek	10 meter sebelum TK Kasih Ibu dari arah Koto Urek	masjid Istiqamah (10 meter dari sisi kiri dan 10 meter kiri kanan jalan dari sisi kanan dan 3 meter depan masjid istiqamah)	±500m	kiri kanan jalan
				5 meter dibelakang TK Kasih Ibu		TK Kasih Ibu (10 meter dari sisi kiri dan 5 meter dari sisi kanan dan 10 meter depan TK Kasih Ibu	±300m	kiri kanan jalan
				Simpang 3 Lansek Kadok dalam (Ke kiri)	Gapura Perbatasan Jorong I dan Jorong II	Masjid Taqwa Muhammadiyah Pa. Lansek kadok (10 meter dari sisi kiri dan 10 meter dari sisi kanan dan 5 meter depan masjid)	±150m	kiri kanan jalan
				3 meter depan rumah Sijon samping warung Inop	Simpang 3 Lansek Kadok dalam (5m depan rumah Yeni)	Polindes Putri Lansek Kadok (5 meter dari sisi kiri dan 5 meter dari sisi kanan dan 10 meter depan Polindes)	±200m	kiri kanan jalan
				5 meter Setelah Masjid Al Ikhlas Koto Tinggi dari arah Pa. Lansek Kadok	5 meter rumah Veni	MAN 2 Pasaman ( 5 meter dari sisi kiri dan 10 meter dari sisi kanan dan 3 meter depan MAN 2 Pasaman)	±150m	kiri kanan jalan
				Simp 3 Tanjung Boda (3 meter di depan rumah Lidia)	10 meter setelah pencucian Motor Lokor (Zizi/Ambul) dari arah Lansek Kadok	Jembatan Lansek Kadok (9 meter dari sisi Kiri dan 3 meter dari sisi Kanan Jembatan)	±250m	kiri kanan jalan
					Simpang Tj Boda 3 Meter setelah rumah Yuli dari arah Koto Tinggi			
				Simpang Tanjung Boda (3 meter dari sisi kanan rumah Yuli dari arah Koto Tinggi)	Gapura Perbatasan Aur Tajungkarang dengan Nagari Lubuak Layang	Masjid Raya Lansek Kadok (10 meter dari sisi kiri,10 meter dari sisi kanan, 10 meter dari depan dan 10 meter dari belakang Masjid)		
					5 Meter sebelum Gilingan Jagung Mara dari arah Tj Boda	Masjid Al Iklas Koto Tinggi( 5 meter dari sisi kiri dan 5 meter dari sisi kanan dan 10 meter depan masjid Al Ikhlas)	±200m	kiri kanan jalan
				Simp. 3 Kampung Berangin ke arah Kampung Berangin				
				10 meter sesudah rumah Nurma (dari arah kampung Berangin)		Mushalla Tanjung Boda (10m dari sisi kiri,10m dari sisi kanan dan 10m dari depan Mushalla)	±500m	kiri kanan jalan
				Simp 3 tarjung Durian dari arah kampung Berangin ke kiri 5 meter sebelum warung neneng	10 meter sesudah rumah Nurma(dari arah simp 3 kampung berangin)	Masjid Nurul Hudal( 10 meter dari sisi kiri dan 20 meter dari sisi kanan dan 10 m depan masjid)	±300m	kiri kanan jalan
			Jorong II Koto Panjang	Simp 3 Tanjung Durian dari arah Kampung berangun ke Kanan 5 meter sebelum rumah Yeni	Simp 3 Tanjung Durian didepan rumah Adi dari arah kampung berangin	Jembatan Tj Bota ( 3 meter dari sisi kiri dan 3 meter dari sisi kanan)	±100m	kiri kanan jalan
					5 meter sebelum rumah Laina dari arah tj Alai	Masjid Kampung Berangin (10 meter dari sisi kiri dan 10 meter dari sisi kanan dan 10 meter depan masjid)	±150m	kiri kanan jalan
					5m sebelum rumah ldal dari arah Tj. Alai			
				5 meter setelah jembatan koto panjang dari arah Puncak	10 meter setelah rumah Epi semangka (batu ampar) dari arah puncak	Masjid Al Muttaqin (5 meter sisi kiri dan 5 meter sisi kanan dan 2 meter depan masjid)		
						Jembatan Koto Panjang	±900m	kiri kanan jalan
						Mushalla Al mukhlisin Koto Panjang (5 meter dari sisi kiri dan 10 meter dari sisi kanan dan 10 meter depan mushalla)		
						SDN 15 Lansat Kadap (10 meter dari sisi kiri dan 10 meter dari sisi kanan dan 3 meter depan SDN)		
						Polindes Koto Panjinaq (3 meter dari sisi kiri dan 3 meter dari sisi kanan dan 10 meter dari depan polindes)		
						MDA Thariqul Jannah (3 meter dari sisi kiri dan 5 meter dari sisi kanan dan 10 meter depan MDA)	±300m	kiri kanan jalan
						PAUD Mutiara Bunda (5 meter dari sisi kiri dan 5 meter dari sisi kanan dan 3 meter depan PAUD)	±500m	kiri kanaan jalan
				10 m sebelum Irigasi dari arah Kubu Rogeh	10 meter setelah rumah Dolis dari arah Beringin	Majid Almukhlisin Koto Panjang (10 meter dari sisi kiri dan 10 meter dari sisi kanan dan 10 meter depan Masjid)	±500m	
				10 meter sebelum Rumah Tiar dari arah Kubu Rogeh	20 meter sebelum pencucian motor Lokor (Zizi/Ambul) dari arah Kubu Sungkai	Jembatan Sopen (3 meter dari sisi kiri dan 3 meter dari sisi kanan)	±500m	kiri kanaan jalan
			Jorong III Rambah	Simp 3 Rambah (3 meter sebelum Rumah Iga dari arah Tunas Harapan)	10 meter setelah Rumah Paud dari arah simp 3 Rambah	SDN 16 Kubu Rogeh dan Kantor Camat Rao Selatan (10 meter dari sisi kiri dan 10 meter dari sisi kanan dan 3 meter depan pager SDN dan Kantor camat	±300m	kiri kanaan jalan
						Masjid Al Ikhlas Kubu Rogeh (10 meter dari sisi kiri dan 10 meter dari sisi kanan dan 20 meter dari masjid Al Ikhlas kubu rogeh)		



NO	KECAMATAN	NAGARI	JORONG	TTTIK AWAL	TTTIK AKHIR	ZONA TERLARANG	JARAK	KETERANGAN
1	2	3	4	6	7	8	9	10
				Gapura Perbatasan JR I dan JR III ke arah Tunas Harapan	10 meter sebelum SDN 01 Lansat Kadap dari arah Simp 3 Rambah	Masjid Nurul Ikhlas Kubu Sungkai (10 meter dari sisi kiri,kanan, depan dan belakang)	±100m	kiri kanan jalan
				10 meter Setelah SDN 01 Lansat Kadap dari arah Simp 3 Rambah	Perbatasan Lanseck Kadok dan Kampung Baru Kecamatan Rao	Masjid Nurul Ikhlas Rambah (10 meter dari sisi kiri, kanan, depan, dan belakang) Jembatan Rambah (3 meter dari sebelum jembatan dan 3 meter sesudah jembatan dari arah simp 3 rambah) Masjid Al mukhlisin Simp. 3 Rambah (10 meter dari sisi kiri, 10 meter dari sisi kanan dan 2 meter dari masjid) Puskemas Lansat Kadap(10 meter dari sisi kiri dan 10 meter dari sisi kanan dan 3 meter dari pagar puskesmas)	±500m	kiri kanan jalan
			Jorong Beringin (Muaro Tolang)	Rumah H. Taha ke arah masuk gang Muaro Tolang	±10m setelah Rumah Pak Samsu (dari sisi kiri gang) dan ±10m setelah Rumah Pak Amrizal (dari sisi kanan gang) dari arah masuk gang Muaro Tolang	Masjid Nurul Huda Tunas Harapan (3 meter dari sisi kiri dan 3 meter dari sisi kanan dan 3 meter depan dari pagar masjid)	± 500 m	Sisi Kiri Kanan Jalan Gang
			Jorong Beringin (Sopan Saiyo dan Kp Kedondong)	±15m sebelum Rumah Bidan Nova dari arah Rambahan Baru		Kantor Wali Nagari lanseck Kadok, TK Bunda,dan SDN 01 Lansat Kadap ( 10 meter dari sisi kiri dan 10 meter dari sisi kanan dan 3 meter dari depan pagar lokasi tersebut	± 2 Km	Sisi Kiri Kanan Jalan
			Jorong Beringin (Beringin Dalam)	dari awal masuk gang Beringin Dalam	±15m setelah Potocopy Bg Wendi dari arah Kp Kedondong	±10m dari sisi kiri, kanan dan depan Masjid Al Aman Muaro Tolang	± 1,5 Km	Sisi Kiri Kanan Jalan
			Jorong Beringin (Limau Kapah)	1. Ruko Hendri dari arah Jembatan Beringin 2. Dari rumah Pina goreng ke arah kantor camat Rao Selatan	±20m setelah Rumah Khaidir ke arah Bendungan Beringin	1. ±10 m sisi kanan dan depan UPPK3 Beringin 2. ±10 m sisi kiri, kanan, dan depan Kantor Wali Nagari Lanseck Kadok Barat 3. ±10 m sisi kiri, kanan, dan depan Masjid Al Aman Beringin	±3 Km	Sisi Kiri Kanan Jalan
			Jorong Beringin (Bondar Godang)	±1m setelah Ruko Buk Minar dari arah Beringin	1. ±10m setelah rumah Risa 2. Perbatasan Limau Kapah dan Kubu Rogeh dan arah ke tanjung alai sampai ke perbatasan dengan nagari	1. ±10 m sisi kanan dan Depan Masjid Al Aman Beringin 2. ±10 m sisi kiri, kanan dan depan UPPK3 Beringin 3. ±10 m sisi kiri, kanan, dan depan Kantor Wali Nagari Lanseck Kadok Barat	± 1,5 Km	Sisi Kiri Kanan Jalan
			Jorong Koto Nopan Setia (Beringin Periklanan, Koto Sawah, Kampung Kelawi)	±5 m dari Kedai Toha dari arah Bondar Godang	±5m dari Rumah Pak Syaumaudin	1. 10m sisi kiri, kanan dan depan TK PAUD Jelita 2. 10m sisi kiri,kanan dan depan SDN 03 Beringin 3. 10m sisi kiri,kanan dan depan Musholla Al Ikhlas Bondar Godang	± 1,5 Km	Sisi Kiri Kanan Jalan
			Jorong Koto Nopan Setia (Persamaan)	±2m setelah Pertashop dari arah Beringin Periklanan	±2m setelah Sate Aldi	1. ±100m dari sisi kiri,kanan dan depan BBI Periklanan 2. ±10m sisi kiri Masjid Nurul Huda Periklanan 3. ±5m sisi kanan MDA Al Munawwar	± 1,5 Km	Sisi Kiri Kanan Jalan
			Jorong Koto Nopan Setia (Koto Nopan Setia Selatan)	± 2m setelah Kodei Halomoan dari arah Persamaan	Rumah Pak Eneng	4. ±15m dari sisi depan Musholla Nurul Aman Kp Kelawi	± 1 Km	Sisi Kiri Kanan Jalan
			Jorong Koto Nopan Setia (Koto Nopan Setia Utara)	1. ± 2m setelah rumah Ibu Haarat dari arah Persamaan 2. ± 1m setelah Rumah Ibu Yuli dari arah masuk gang Kebun	rumah Buk Tealan	±10m dari depan Masjid Baihur Ridho Al- ma'aum Persamaan	± 2 Km	Sisi Kiri Kanan Jalan
					1. Perbatasan Koto Nopan Setia Utara dan Sungai Manis	1. ±10m sisi kiri, kanan dan depan Masjid Babussalam Koto Nopan Setia Selatan	± 700 M	kiri kanan jalan
			Jorong 1 Lubuak Layang	±3 m samping kanan rumah Ifri (bengkel suami Tiini), dari arah kampung kering	2. ± 10 m setelah Mesin Padi Rahmat ke arah Batu Ampar	2. ±10m sisi kiri,kanan dan depan SMP IT RBA Koto Nopan Setia 1. ±10m sisi kiri,kanan dan depan MDA KotoNopan Setia 2. ±10m sisi kiri,kanan dan depan Masjid Al- Mukhlisin Koto nopan Setia Utara -Area Mushola Al- ikhlis PadangManggolai(±10m dari sisi kanan, ± 10m dari sisi kiri dan ± 5m dari depan) - Area Paud pedang Manggolai(±10m dari sisi kanan, ±10m dari sisi kiri dan ±5 m didepan	± 500 M	kiri kanan jalan
						±5 m dari depan, ±10m dari sisi kanan dan ±10m dari sisi kiri SDN 02 Lubuak Layang	± 500 M	kiri kanan jalan
			Jorong II Lubuak Layang	± 10 m sesudah SMP N 02 Rao Selatan dari arah Pasar Baru	± 10 m sebelum Jembatan Sibinail Lubuak Layang dari arah Pasar Baru	±5m dari depan, ±10m dari sisi kanan dan depan masjid Istiqomah Lubuak Layang -±10m dari sisi kanan, ±10m dari sisi kiri dan depan Kantor wali Nagari lubuak layang -±10m dari sisi kanan, ±10m dari sisi kiri dan depan Masjid Nurul Falaah Loeuang Kociak - ± 10 m dari badan Jembatan Sibinail - ± 10 m dari area SMP 02 Rao Selatan ±10m dari sisi kanan dan ±10m dari sisi kiri - ±10m dari sisi kanan, ±10m dari sisi kiri dan depan Masjid Nurul Falaah Loeuang Kociak - ± 5m dari depan, ±10m dari sisi kanan dan ±10m dari sisi kiri SDN 067 Lubuak layang - ±5m depan, ±10m dari sisi kanan dan ±10m dari sisi kiri Polindes Tanjung Beriang ± 10m depan, ±10m dari sisi kanan dan ±10m dari sisi kiri masjid Nurul Huda Tanjung Beriang - ± 10 m dari depan, ±10m dari sisi kanan dan ±10m dari sisi kiri Mushola Nurul Huda Mudiak Koto - ± 10 M depan, ±10m dari sisi kanan dan ±10m dari sisi kiri Masjid Al- Ikhlas Sungai Tolang - ±10 m depan, ±10m dari sisi kanan dan ±10m dari sisi kiri Masjid Nurul Iman - ±10 m depan, ±10m dari sisi kanan dan ±10m dari sisi kiri SDN 08 Lubuak Layang - ±10 m depan, ±10m dari sisi kanan dan ±10m dari sisi kiri Polindes Kubu - ± 10m dari sisi kanan dan ±10m dari sisi kiri Polindes Kubu	±700 M	kiri kanan jalan
			Jorong III Padang Nunang	± 5 m samping kanan rumah Iwan Siel dari arah Lubuak Layang	± 5 m samping kiri rumah Siros Sungai Tolang dari arah Tanjung Beriang		±700 M	kiri kanan jalan
			Jorong IV Kubu	± 5 m samping kanan rumah Suprayetno dari Padang Nunang dari simpang kubu rumah Wina	± 10 m sebelum SD N 08 Lubuak Layang dari arah Padang Nunang		±700 M	kiri kanan jalan
				± 3 m dari samping kiri servis kursi sofa Sial dari arah Simpang Kubu	± 3 m samping kiri rumah Misi Kubu dari arah Simpang Kubu		± 800 M	kiri kanan jalan
						- ± 10m dari sisi kanan dan ±10m dari sisi kiri Polindes Kubu	± 1 KM	kiri kanan jalan



NO	KECAMATAN	NAGARI	JORONG	ITTIK AWAL	ITTIK AKHIR	ZONA TERLARANG	JARAK	KETERANGAN
1	2	3	4	6	7	8	9	10
			Jorong Curantung	± 5 m dari samping kanan Toko Helen dari arah Tanjung Air		- ± 10m depan MDA Kubu	±400 M	nanti kanan jalan
			Jorong VI Tanjung Air	± 10 m dari samping kanan Toko Fazila dari arah Curantung	± 5 m setelah bengkel Las Curantung dari arah Curantung	- ± 10m depan, ±10m dari sisi kanan dan ±10m dari sisi kiri Masjid Al-Hidayah Kubu	±700M	kiri kanan jalan
				± 3 m dari kiri Toko Berkah Tanjung Air dari Curantung	± 5 m setelah RM Sier dari arah Asik	- ± 10m depan, ±10m dari isi kanan dan ±10m dari sisi kiri Masjid Nurul Iman		
			Jorong VII Kampung Tuan	± 5 m sebelum rumah Samri dari Sundatar	± 3 m samping kiri rumah Sijon dari arah Tanjung Air	- ± 10m dari badan Jembatan Asik	±400M	kiri kanan jalan
					± 3 m samping kanan gelon NR dari arah Tanjung Air	- ± 10m depan dan belakang Masjid Baiturahman ±10m dari sisi kanan dan ±10m dari sisi kiri		
			Jorong VIII Simpang Empat	-± 5 m dari samping kiri rumah Leli dari arah Simpang Empat	-± 5 m setelah rumah Raima Wela kampung tuan dari arah Kampung Tuan	- ±10m depan, ±10m dari sisi kanan dan ±10m dari sisi kiri SDN 10 Lubuak layang	±500M	kiri kanan jalan
					± 10 m sebelum Jembatan Koto Panjang dari arah Pancah	-±10m depan, ±10m dari sisi kanan dan ±10m dari sisi kiri Masjid Kampung Tuan	±700M	
			Jorong IX Abam	-± 5 m dari samping kanan rumah Abar Suah dari arah Curantung	±10 m setelah rumah Sukir Abam dari arah Suah	- ±10m depan, ±10m dari sisi kanan dan ±10m dari sisi kiri Paud Kubu Sutan		kiri kanan jalan
			Jr. Kauman			-±10m depan, ±10m dari sisi kanan dan ±10mdari sisi kiri Mushola Al- Ikhlâs Suah		
			Kiri Kanan Jalan di Jr. Kauman	± 2 m Sebelum Pencucian Siang Malam Jr. Kauman dari arah Rao		-±10m depan, ±10m dari sisi kanan dan ±10m dari sisi kiri Polindes Abam	± 2.5 Km	Sisi Kanan Kiri Jalan
			Kiri kanan Jalan Sp. Tj. Betung Jr. Kauman	± 2 m di depan jalan Simpang Tj. Betung Jr. Kauman	± 2 m Sebelum Toko Lankitank Store Dari arah Rao Jr. Kauman	- ±10m depan, ±10m dari sisi kanan dan ±10m dari sisi kiri masjid Nurul Iman Abam	± 2 Km	Sisi Kanan Kiri Jalan
			Jalan lingkar Gang Cioda sampai Gang Family	± 2 m di Sebelum Rumah Pran masuk ke dalam Sp Gang Cioda Jr. Kauman	± 1.5 m Sebelum kedai Pak Sahar dari Arah Kauman di Kp. Jawa Jr. Kauman	Me Masjid Raya Beitussalam Pa. Kauman (± 10 m kearah kiri, ± 10 m ke arah kanan, ± 10 m ke arah depan)		Sisi Kanan Kiri Jalan
			Gang Pasar Jr. Kauman	± 5 m Sebelum kedai Pondok Baauo Heno Kekiri Arah ke dalam Sp Gang Pasar Jr. Kauman	± 2 m Sebelum rumah Cindy di Sp. Gang Family dari arah jalan melingkar Kp. Belakang Jr. Kauman	TK Kauman (± 10m ke arah kiri, ± 10m ke arah kanan, ± 10m ke arah depan )	± 1.5 Km	Sisi Kanan Kiri Jalan
						Kantor Wali Nagari Tanjung Betung (± 10 m kearah kiri, ± 10 m ke arah kanan, ± 10 m ke arah depan)	± 1 Km	Sisi Kanan Kiri Jalan
						Musholla Muhajirin Kp. Jawa (± 10 m kearah kiri, ± 10 m ke arah kanan, ± 10 m ke arah depan)		
						-		
			Kiri kanan Jalan Jr. Kauman Selatan	± 2 m Sebelum Konter Hp Ihsan Jr. kauman Selatan dari arah Rao	± 2 m setelah irigasi di Samping rumah Dila Kekiri Jr. Kauman dari arah Kedai Harian Don	SD N 07 Kauman (± 10m ke arah kiri, ± 10m ke arah kanan, ± 10m ke arah depan )	± 2 Km	Sisi Kanan Kiri Jalan
			Jr. Kauman Selatan			SMA PGRI Kauman (± 10m ke arah kiri, ± 10m ke arah kanan, ± 10m ke arah depan )		
			Gang Dinamo Jr. Kauman Selatan	± 2 m di sebelum rumah japor masuk gang Jr. Kauman Selatan		SD N 17 Kauman (± 10m ke arah kiri, ± 10m ke arah kanan, ± 10m ke arah depan )		Sisi Kanan Kiri Jalan
			Gang MDA Jr. Kauman Selatan	± 2 m sebelum rumah carles siregar maausk ke dalam gang MDA Jr. Kauman Selatan		Klinik yong (± 5 m ke arah kiri, ± 5 m ke arah kanan, ± 5 m ke arah depan )	± 300 m	Sisi Kanan Kiri Jalan
			Gang Banjar Dolok Jr. Kauman Selatan	± 2 m sebelum rumah tambat simbolon maausk ke dalam gang Banjar Dolok Jr. Kauman Selatan	± 2 m sebelum rumah deki rumbes masuk gang dinamo Jr. Kauman Selatan	Pertamina (10 m kearah kiri, 10m kearah kanan,10m ke arah depan )	± 300 m	Sisi Kanan Kiri Jalan
			Gang Irigasi Jr. Kauman Selatan	± 2 sebelum rumah sofyan gang Irigasi Jr. Kauman Selatan	± 5 m Sebelum Rumah juber siregar gang MDA Jr. Kauman Selatan	-	± 300 m	Sisi Kanan Kiri Jalan
			Gang Sekolah SDN 17 kauman	± 2 Sebelum Rumah Maskur	± 10 m Sebelum rumah Rafi arlonang Kauman Selatan	MDA Kauman Selatan (5 m kearah kiri, 5 m kearah kanan,5 m ke arah depan )	± 300 m	Sisi Kanan Kiri Jalan
			Jr. Tanjung Betung		± 2 m sebelum Rumah arlon atihombing gang irigasi Jr. Kauman Selatan	Me Masjid Kauman Selatan (± 10 m kearah kiri, ± 10 m ke arah kanan, ± 10 m ke arah depan)		
			Kiri Kanan Jalan Jr. Tanjung Betung	± 2 m Sebelum kedai Kopi Dayat Kp. Jawa Jr. Tanjung Betung dari arah jr. Kauman	± 2 Sebelum rumah Rian Hasibuan	-		Sisi Kanan Kiri Jalan
			Simp. Jl. Tobek Rupaak Jr. Tanjung Betung	± 2 m Sebelum bengkel riski Jr. Tanjung Betung		Me Masjid Raya Tj. Betung (10 m kearah kiri, 10 m kearah kanan,10 m ke arah depan )		
			Zona Kampanye			SD N 12 Tanjung Betung (10 m kearah kiri, 10 m kearah kanan,10 m ke arah depan )	± 1.5 Km	Sisi Kanan Kiri Jalan
			Lokasi Kampanye Nagari Tanjung Betung di Dalam Pasar Kauman ± 10 m dari jalan arah ke dalam Berkapasitas ± 1000 Orang		± 10 m Sebelum Mesjid Tobek Rupaak	Musholla Sunge Taleh (10 m kearah kiri, 10 m kearah kanan,10 m ke arah depan )		
						SMP N 3 Rao Selatan (10 m kearah kiri, 10 m kearah kanan,10 m ke arah depan )	± 500 M²	Di dalam Pasar Kauman
			Jorong Rambahan baru	± 5 meter dari masjid Sopan Saiyo ke arah Kauman		Me Masjid Tobek Rupaak (± 10 m kearah kiri, ± 10 m ke arah kanan, ± 10 m ke arah depan)		sisi kiri kanan jalan
							± 500 m	sisi kiri kanan jalan
			Jorong Air Hangat	± 5 meter dari kedai Aswar ke arah Kauman	± 5 meter sebelum masjid rambahan baru I	± 5 meter dari sisi kiri, kanan dan depan masjid rambahan baru II	± 700 m	sisi kiri kanan jalan
						± 5 meter dari sisi kiri, kanan dan depan masjid rambahan baru I	± 700 m	sisi kiri kanan jalan



NO	KECAMATAN	NAGARI	JORONG	TTTIK AWAL	TTTIK AKHIR	ZONA TERLARANG	JARAK	KETERANGAN
1		3	4	6	7	8	9	10
		Tanjung Betung Utara			± 5 meter dari torok syahadat	± 5 meter dari sisi kiri, kanan dan depan SMPN Rao selatan	± 700 m	sisi kiri kanan jalan
						± 5 meter dari sisi kiri, kanan dan depan masjid Nurul Huda air hangat	± 500 m	sisi kiri kanan jalan
				± 5 meter dari lapontite reborn ke arah Kauman	± 5 meter sebelum dukcapil lama atau perbatasan dengan nagari Tanjung Betung	± 5 meter dari sisi kiri, kanan dan depan simpang SMKN 1 Rao selatan	± 400 m	sisi kiri kanan jalan
						± 5 meter dari sisi kiri kanan dan depan SD N 05 serasi	± 200 m	sisi kiri kanan jalan
						± 5 meter dari sisi kiri, kanan dan depan kantor wali nagari Tanjung Betung Utara dan ± 5 meter sebelum gasing pompa		
						± 5 meter dari sisi kiri kanan dan depan mis purbanauli	± 500 m	sisi kiri kanan jalan
						± 5 meter dari sisi kiri, kanan dan depan gang masjid Nurul iman kampung harapan	± 500 m	sisi kiri kanan jalan
							± 500 m	sisi kiri kanan jalan
					10 m setelah kedai penjul dari arah kauman		± 500 m	sisi kiri kanan jalan
						Polindes ( 5 m dari sisi kanan polindes, dan 5 m di depan polindes )	± 500 m	sisi kiri kanan jalan
						Kantor Wali (5 m dari sisi kanan kantor, 5 m dari sisi kiri kantor dan 10 m di depan kantor)	± 500 m	sisi kiri kanan jalan
						Musholla Rambahan Bukik (5 m dari sisi kanan musholla, 5 m sisi kiri musholla dan 5 m di depan musholla)	± 500 m	sisi kiri kanan jalan
						MDA Syuhada(5 m dari sisi kanan,5 m sisi kiri dan 5 m di depan MDA Syuhada)	± 300 m	sisi kiri kanan jalan
						Masjid Raya Syuhada ( 5 m dari sisi kanan Masjid, 5 m dari sisi kiri masjid dan 10 m depan masjid )	± 200 m	sisi kiri kanan jalan
					10 m sebelum jembatan sawah ompiang dari arah Rambahan menuju Muara Gondang	Musholla Jabal Nur ( 5 m dari sisi kanan musholla, 5 m dari sisi kiri musholla dan 10 m di depan musholla )	± 200 m	sisi kiri kanan jalan
					10 m sebelum jembatan simpang tiga Air Hangit dari arah Tobek Durian		± 600 m	sisi kiri kanan jalan
						5 m sebelum kedai Ari dari sawah torok menuju jalan baru	± 600 m	sisi kiri kanan jalan
					10 m sebelum rumah Annisa Putri Jefni dari arah Muara Gondang			
					10 m sebelum kandang ayam kelvin menuju Kp. Panceahan dari arah Sawah Torok		± 400 m	sisi kiri kanan jalan
					5 m sebelum rumah rijan dari arah Muara Gondang lama menuju kampung Muara Gondang Baru		± 400 m	sisi kiri kanan jalan
							± 500 m	sisi kiri kanan jalan
					10 m setelah kedai Eka dari arah Muara Gondang Baru		± 400 m	sisi kiri kanan jalan
					10 m setelah rumah Umur dari arah muara gondang lama menuju Rambahan Timur			
					10 m setelah rumah Yusmar Vikianto dari arah beringin menuju kampung pisang		± 300 m	sisi kiri kanan jalan
					10 m sebelum jambatan panceahan dari arah kampung pisang		± 300 m	sisi kiri kanan jalan
					10 m setelah lapangan volly pemuda kp. pisang dari arah Tj. Pauh menuju Panceahan		± 300 m	sisi kiri kanan jalan
					5 m sebelum rumah Ilham dari arah beringin		± 300 m	sisi kiri kanan jalan
					10 m sebelum rumah Arbin dari arah kp. pisang		± 400 m	sisi kiri kanan jalan
					10 m dari jembatan panceahan dari arah Kp. pisang menuju jalan baru		± 400 m	sisi kiri kanan jalan
						MDA Al-Hidayah ( 10 m dari sisi kanan MDA, 10 m dari sisi kiri MDA, dan 10 m di depan MDA)	± 400 m	sisi kiri kanan jalan
						Masjid Al-Amin ( 10 m dari sisi kanan Masjid, 10 m dari sisi kiri masjid dan 10 m di depan masjid)	± 600 m	sisi kiri kanan jalan
					20 m sebelum rumah Arpan dari arah sawah torok menuju tebat atas		± 600 m	sisi kiri kanan jalan
						Mushalla Mudiak (10 m dari sisi kanan mushalla, 10 m dari sisi kiri mushalla dan 10 m di depan mushalla)	± 600 m	sisi kiri kanan jalan



NO	KECAMATAN	NAGARI	JORONG	TTITIK AWAL	TTITIK AKHIR	ZONA TERLARANG	JARAK	KETERANGAN
1	2	3	4	6	7	8	9	10
						TK Sinar Buana ( 10 m dari sisi kanan TK, 10 m dari sisi kiri TK dan 10 m di depan TK)		
			Ruambosi, Koto Nopan Bukik II KOTO NOPAN BUKIT DANIII KOTO NO	Rumah Akmal	5 M Setelah Mesjid Bataring	5 M sisi Kanan dan Kiri Polindes Ruambosi	± 3 KM	Kiri dan Kanan
						10 METER SISI KANAN DAN KIRI MESJID RAMBOSI 10 METER SISI KANAN DAN KIRI MESJID KAMPUNG JARANG 10 METER SISI KANAN DAN KIRI PAUD AL-KAUTSAR 10 METER SISI KANAN DAN KIRI PAUD HUBBUL WATHON 10 METER SISI KANAN DAN KIRI PAUD QOLBUN JAMIL 5 METER SISI KANAN DAN KIRI JEMBATAN KAMPUNG KOTO NOPAN		
			IV PASAR KAMIS,HUTAPINANG, PASAR	BATARING RUMAH ISMAIL	10 METER SISI KANAN DAN KIRI MESJID HUTAPINANG 5 METER SISI KANAN DAN KIRI JEMBATAN SIBORANGAN 10 METER SISI KANAN DAN KIRI KANTOR WALI 5 METER SISI KANAN DAN KIRI JEMBATAN SIBORANGAN 5 METER SISI KANAN DAN KIRI JEMBATAN SIBORANGAN 10 METER SISI KANAN DAN KIRI KANTOR WALI			
			IV PASAR KAMIS, MOMPANG DANPCR,BIRAH V BOTUNG					
			VI JANJI SAROHA, GALA-GALA, ABE KAYU ARA,					
			VII GUNUNG MANAHAN, HUTA GADING					
				10 M SETELAH MESJID JANJI SAROHA	KAMPUNG BATANG SAMO			
			VIII PCR, TLG BETUNG, BATANG BULU JORONG I KOTO RAJO	RUMAH PANDAPOTAN SIMPANG KOTO	RUMAH SAMHASRI SIMPANG USAY	5 METER SISI KANAN DAN KIRI MUSHOLLA BATANG LUBU 10 METER SISI KIRI DAN KANAN MESJID NURUL HUDA	5 KM 5 KM 300 METER	KIRI DAN KANAN JALAN KIRI DAN KANAN JALAN KIRI DAN KANAN JALAN GOLLUNDI
			JORONG II KOTO RAJO	TEMBOK KAPEH	10 METER SEBELUM SMA RAO UTARA	10 METER SISI KIRI KANAN SDN 01 KOTO RAJO	800 METER	KIRI DAN KANAN JALAN KOTO RAJO
						10 METER SISI KIRI KANAN SMPN 1 RAO UTARA 10 METER SISI KIRI KANAN MESJID AL-JIKHWAN KOTO RAJO 10 METER SISI KIRI KANAN SEBELUM PAUD PLAMBOYAN INDAH		
			JORONG III KOTO RAJO BARUAH	SIMPANG JALAN MAGO	RUMAH ARPAN		500 METER	KIRI DAN KANAN JALAN KOTO RAJO BARUAH
				JALAN SOKINCIA	SAWAH MUDIYAK KOTO	10 METER SISI KIRI KANAN SEBELUM MESJID NURUL IMAN 10 METER SISI KIRI DAN KANAN KANTOR CAMAT	700 METER	KIRI DAN KANAN JALAN MUARO MAGO KOTO BARU
			JORONG IV KOTO BARU DAN JORONG V MUARO MAGO			5 METER SEBELUM DAN SUSUDAH JEMBATAN LUKUIK 5 METER SEBELUM DAN SUSUDAH JEMBATAN MUARO MAGO 10 METER SISI KIRI DAN KANAN MESJID RAYA NURUL IMAN 10 METER KIRI KANAN POLINDES MUARO MAGO 10 METER SISI KIRI KANAN SDN 09 KOTO RAJO 10 METER KIRI KANAN POLINDES KOTO BARU 7 METER KIRI KANAN PAUD RUMBIO		
				RUMAH ACO	KEDAI ARMAN		800 METER	KIRI DAN KANAN JALAN RUMBIO
			JORONG VI RUMBIO			10 METER KIRI KANAN SDN 06 KOTO RAJO 5 METER SISI KIRI KANAN POLINDES RUMBIO 5 METER SISI KIRI KANAN MESJID RUMBIO		
				PONDOK BERATUN	10 METER SEBELUM SDN 05 KOTO RAJO		900 METER	KIRI DAN KANAN JALAN BATU TINGGI
			JORONG VII BATU TINGGI			10 METER SISI KIRI KANAN MESJID BATU TINGGI 10 METER SISI KIRI KANAN SDN 05 KOTO RAJO 10 METER SISI KIRI KANAN SDN 12 KOTO RAJO		
				10 METER SESUDAH SMP 1 ATAP SIMAMONEN	10 METER SEBELUM MESJID SIMAMONEN		500 METER	KIRI DAN KANAN JALAN SIMAMONEN HILIR
			JORONG VIII SIMAMONEN HILIR			5 METER SISI KIRI KANAN POLINDES SIMAMONEN HILIR		
						10 METER SISI KANAN DAN KIRI MESJID NURUL IMAN	2 KM	KIRI DAN KANAN JALAN
			VI SUNGAI RANYAH HILIR V SUNGAI RANYAH MUDIK	CAPURA SUNGAI RONYAH HILIR	SIMPANG LUBUK HILJAU	10 METER SISI KANAN DAN KIRI SDN 11 LANGUANG SEPAKAT 5 METER SISI KANAN DAN KIRI MUSHOLA SUNGAI RANYAH MUDIK 5 METER SISI KANAN DAN KIRI JEMBATAN PRAH SUNGAI RANYAH MUDIK 5 METER SISI KANAN DAN KIRI POLINDES SUNGAI RANYAH MUDIK 10 METER SISI KANAN DAN KIRI MESJID ATTAWA SUNGAI RANYAH MUDIK 5 METER SISI KANAN DAN KIRI JEMBATAN AIR PANDAK SUNGAI RANYAH MUDIK 10 METER SISI KANAN DAN KIRI MESJID TANAH PANGIN		







NO	KECAMATAN	NAGARI	JORONG	TTIK AWAL	TTIK AKHIR	ZONA TERLARANG	JARAK	KETERANGAN
1	2	3	4	6	7	8	9	10
	Simpang	Jr. garagah		1m simpang tigo garagah tanjuang	5m sebelum jembatan Kp. Padang	5m sisi kiri kanan kantor banus simpang		
				1m dari simpang tigo batang paku	1m rumah rita buki kaciak	5m sisi kiri kanan mushola al ikhwan	700m	
						5m sisi kiri kanan puskesmas pembantu	1000m	kiri kanan jalan
						5m sisi kiri kanan mushola Al-Ikhlas		
				5m setelah Masjid Taqwa	1m dari simpang tigo tuturan (rumah pia/abin)	5m sisi kiri kanan Polindes	770m	kiri kanan jalan
				10m setelah jembatan	1m dari batas Nagari Simpang dengan Nagari Alahan Mati/ Lereang jambua			
				2m rumah M.alim kp. jambak	10m sebelum SDN 10 Simpang Selatan	5m sisi kiri kanan Mushola An-Nur kp piliang/Tabek gadang	400m	kiri kanan jalan
					1m rumah Yelma Yenita	5m sisi kiri kanan Masjid Kp. Kadok		
				2m sebelum rumah Naarjial auihaini	10m menjelang jembatan	5m sisi kiri kanan kantor Burnagma Linjani	1600m	kiri kanan jalan
						5m sisi kiri kanan mushola Kp. Jambak		
	Simpang Utara	Jorong Banceah Laweh	Jorong Mudik Simpang	3m depan kedai wirman Nofrianto		masjid Al-Yatim Banceah Laweh(10m sisi kiri dan 10m sisi kanan)		
						mushola tuangku ibadaik banceah laweh( 7m sisi kiri dan 7m sisi kanan	700m	kiri kanan jalan
				3m depan rumah Abbas	3m depan rumah bahan	pustu (7m sisi kiri dan 7m sisi kanan		
						10 m sebelum jematan	1000m	kiri kanan jalan
						Masjid Syekh M. Daud mudik Simpang(10m sisi kiri dan 10m sisi kanan)		
						SDN 03 Simpang Utara(7m sisi kiri dan 7m sisi kanan)		
						mushola muhajirin Kp Padang Baru(7m sisi kiri dan 7m sisi kanan)		
						Mushalla Al Muttakin kp Sarang Bangu(7m sisi kiri dan 7m sisi kanan)	263m	kiri kanan jalan
				simpang SDN 09 Simpang Utara	Pertigaan Simpang Tigo	Masjid Syekh M.ali Kp Parik Baru(10m sisi kiri dan 10m sisi kanan)		
						Mushalla Ikhwanul Muslimin Kp Lubuak Daguang 7m sisi kiri dan 7m sisi kanan)		
	Binjai	Jr. Padang Sawah	Jorong Simpang Tigo	5m depan rumah iwen/izi		Masjid Istiqomah Kp Sianok( 10m sisi kiri dan 10m sisi kanan)		
						Jembatan Kp Sianok( 5m sisi kiri dan 5 m sisi kanan)	713m	kiri kanan jalan
						Mushalla Al Irsyad Simpang Tigo(5m sisi kiri dan 5m sisi kanan)		
					5m sebelum Mushalla Baiturrahman Kp. Aur		1 M	Samping kiri dan kanan
				1 Meter sesudah Jembatan Padang Sawah		Bak Induk PDAMI 5m sisi kiri dan 5m sisi kanan)	1 M	Seberang jalan kiri dan kanan
					Rumah Mariani /Dewi	5m sebelum Mushalla Baiturrahman Kp Aur	1 M	
						Klinik Pratama Mella, Klinik Permata Mulla, Mushala, Simpang Tugu pedang sawah	1 M	
						Jembatan Serong, kantor KUA, Jembatan muaro tantang, Mushala Nur, SDN 06 Padang Sawah		
						Mejrid Nurul Huda, Jembatan KP. Melayu, PAUD Baitul salam, Mushala Baitul Salam		
					Rumah Sibaih	Taman Nagari Binjai sepanjang pendakian		
	Binjai	JR-Padang Kubu	JR-Tarantang Tunggang			TK Seruni, Kantor wali nagari binjai, SDN 12 Padang Kubu, Polindes JR-Padang Kubu, Mejrid Nurul Ikhlas.		
						Lapangan Bola Nagari Binjai. Masjid Iman, SMP N 3 Tigo Nagari, Jembatan Lubuak Gadang, Jembatan Lubuk Puar, Mushala Lubuk Puar		
					Jembatan Ateh Batu	Mushala Banceah Languang, Mushala Nurul Yakin, SDN 07 Padang Kubu, Mejrid Al-Ikhlas, TK dan PAUD Tunas Harapan		
						Jembatan Lembah Bateh		
						SDN 18 Tarantang Tunggang, 1 M sesudah Mejrid Istiqomah, 5 M sebelum dan sesudah pustu tarantang tunggang.		
						Musholla ATB atch		
				Gapura JR-Binjai	Rumah Khatib Samsuir	musholla Nurul Falah		
						Mejrid Firdaus, Polindes Padang Ranjau		
						Kantor KAN Nagari Binjai		
				Simpang Padang Kudu		Jembatan Sukam, Jembatan Batang Palo Ala, Surau Nurul Iman, Polindes Binjai, SDN 03 Binjai, Mushala Kampuang Pinaug, Mushala Kampung Binjai, Mushala Kampung Binjai Dalam.		
					Rumah Bepak Nius	SDN 022 Patang Tarantang, Mushala DT. Basa dan Mushala DT.Muda		
						Mejrid Nurul Iman		
				Rumah Bepak Nius	Rumah Buk Dani	Travo PLN		
				Rumah Bepak Nius		Mushala KP. Bangis		
					Rumah Puni	Jembatan Batang Talo	± 7 Km	
						Mushala Jambak	± 7 Km	
						5 meterr sebelum dan sesudah Musholla Nur Hidayah sari banun.	± 7 Km	



NO	KECAMATAN	NAGARI	JORONG	TTIK AWAL	TTIK AKHIR	ZONA TERLARANG	JARAK	KETERANGAN
1	2	3	4	6	7	8	9	10
12	TIGO NAGARI	Ladang Panjang	Jr Pasar Ladang Panjang	Dari batas Nagari Binjai ( Sobelah kiri rumah Anas Aceh, Sebelah Kanan Rumah Seroe)		2 sebelum rumah dinas Danpos ramil sampai 1 M Sesudah Polek Tigo Nagari sisi kanan sisi kiri dan kanana.	± 7 Km	
						1 M sebelum jembatan Batang Ongka sampai 1 meter sesudah musholla Batang Ongka	± 7 Km	
						1 meter sebelum dan sesudah jembatan batang ongka	± 7 Km	
						1M Sebelum dan 1M sesudah Pekarangan SMPN 1 Tigo Nagari	± 7 Km	
						1Meter sebelum dan 1meter sesudah Kantor PDAM Tigo Nagari	± 7 Km	
						1 Meter sebelum dan sesudah SD N 01 Pasar ladang Panjang	± 7 Km	
						2 M Sebelum dan sesudah Jembatan Batang katanahan	± 7 Km	
						2 M Sebelum dan sesudah Mesjid AL IKHLAS Lubuk Panjang	± 7 Km	
						1 M Sebelum dan sesudah PUSTU Ladang Panjang	± 7 Km	
						1meter Sebelum dan 1meter sesudah pekarangan masjid AN NUR Batu Karut, Sisi Sebelah Kanan Jalan 1meter Sebelum dan 1meter sesudah	± 7 Km	
						Pekarangan mushalla NUR HIDAYAT Padang Tanjung 1meter sebelum dan 1meter sesudah	± 7 Km	
						Jembatan Batang Malindai,( Sisi Kiri dan kanan)Sisi Sebelah Kiri Jalan 1meter Sebelum dan 1meter sesudah.	± 7 Km	
						Pekarangan PAUD RENO GELANG Sisi sebelah Kanan 1meter sebelum dan 1 meter sesudah.	± 7 Km	
						Pekarangan SDN 09 Tigo Nagari Sisi sebelah Kiri, 1meter sebelum dan 1meter sesudah.	± 7 Km	
						Pekarangan Mesjid NUR AMAL Kampung Tengah,Sisi sebelah Kiri, 1meter sebelum dan 1meter sesudah	± 7 Km	
						Pekarangan Mesjid NURUL HUDA Kampung Anau, 1meter sebelum dan 1meter sesudah	± 7 Km	
						Jembatan Batang Kampung Anau Bawah,( Sisi Kiri dan Kanan ), 1meter sebelum dan 1meter sesudah	± 7 Km	
						Jembatan Batang Kampung Anau Atas,( Sisi Kiri dan Kanan ), Sisi sebelah Kiri, 1meter sebelum dan 1meter sesudah.	± 200 M	Samping Kiri dan kanan
						Pekarangan Mushalla AI AMIN Kampung Anau Atas, Sisi sebelah Kanan, 1meter sebelum dan 1meter sesudah	± 3 Km	Samping Kiri dan kanan
						Taman Nagari Ladang Panjang, Sisi sebelah Kiri, 1meter sebelum dan 1meter sesudah	± 70 M	Samping Kiri dan kanan
							± 500 M	Samping Kiri dan kanan
						Sisi sebelah Kanan 1meter sebelum dan 1meter sesudah,Pekarangan Mushalla InyiaK Sukur, Sisi sebelah kanan 1meter sebelum dan 1meter sesudah,Pekarangan Kantor Wali Nagari Ladang Panjang, 5 Meter sebelum dan sesudah Pertanakan	± 2 Km	Samping Kiri dan kanan
						-	± 300 M	Samping Kiri dan kanan
						-	± 600 M	Samping Kiri dan kanan
						-	± 2 KM	Samping Kiri dan kanan
						-	± 1KM	Samping Kiri dan kanan
						5 M sebelum dan sesudah Musholha Tinggi	± 3 KM	Samping Kiri dan kanan
						5 M sebelum dan sesudah musholla Nurul huda, 5 M sebelum dan sesudah masjid Al-Mutakin	2 KM	
						5 M sebelum dan sesudah Paud Almuksinin, 5 M sebelum dan sesudah musholla Almuksinin	1 KM	
						5 M sebelum Mesjid Nurul huda sampai Paud disisi sebelah kanan jalan, 5 M sebelum dan sesudah musholla Nurul huda, 5 meter sebelum dan sesudah Polindes	1 KM	
						5 M sesudah dan sebelum ( SDN 11 , Musholla Al-Muttaqin,Mesjid al-muttaqin,SDN 10,Jembatan Pr Batu,polindes,mesjid alikhlas,mesjid padang tinggi,mushola durian condong)	500 M	
						10 M Sesudah SDN 11 Parit batu,3 M sebelum dan sesudah Lapangan volly Banceah misai,3 M Sebelum Dan Sesudah Masjid AL-Hikmah Kampung Durian Niapa,3 M Sebelum Dan Sesudah Musola AL-Muqarah Koto Baru,3 M Sebelum Dan Seauden Musola Parit Lubang Hilir	1,5 KM	
						5 m sebelum dan sesudah polindes anyilir 1, 5 meter Sesudah Musholla Part Lubang tengah	2 KM	
						3 M Sebelum Dan Sesudah Mushola part lubang mudiaik	2 KM	



NO	KECAMATAN	NAGARI	JORONG	TTIK AWAL	TTIK AKHIR	ZONA TERLARANG	JARAK	KETERANGAN
1	2	3	4	6	7	8	9	10
			Jr kampung kajai	10 M sesudah rumah dion	perbatasan pasaman barat	3 M Sebelum Dan Sesudah Masjid Nurul Haq Kampung Buntir, jembatan Kampung buntir,3 M Sebelum Dan Sesudah musola Padang Sapo,3 M Sebelum dan Sesudah musola pedang alai	1 KM	
			Jr-Bunga Tanjung	Rumah Yeni	Batu Karai	Tugu Simpang Labuah, 2 M sebelum dan sesudah Masjid Nurul Inan, 5 M sebelum Postu Bunga Tanjung sampai 5 M sesudah Taman sisi sebelah kiri jalan, 5M sebelum dan sesudah Musholla Nur Faimah, 5M sebelum dan sesudah gerbang Masjid Maringgng Bawah, 5 M sebelum dan sesudah jembatan Tang Lampah, 2 M sebelum dan sesudah musholla Yusuf	3 KM	Samping kiri dan kanan jalan
			Jr-Bunga tanjung	Simpang Tugu	5 M sebelum Jembatan Lubuak Sariak	1 M sebelum dan sesudah gerbang kantor wali nagari malampah,5 M sebelum dan sesudah jembatan batang punso,5 sebelum musholla bang Firman dan 5 M sebelum dan sesudah jembatan Batang Timah,	900 M	Samping kiri dan kanan jalan
			Jr-Bunga tanjung	Rumah Pak Sipon	Simpang Tigo Alay	10 M sebelum dan sesudah SMP N 2 Tigo Nagari	1,5 KM	Samping kiri dan kanan jalan
			Jr-Bunga tanjung	Simpang Pagang	Simpang Tigo Alay	5 M sebelum dan sesudah mesjid Al Ikhlas Resetlemen,5 M sebelum dan sesudah Polindes Resetlemen,5 M sebelum dan sesudah musholla Simpang Tigo Alay	2,5 KM	Samping kiri dan kanan jalan
			Jr-Bunga tanjung	Simpang Patang Panao	Rumah Juliamar	10 M sebelum dan sesudah SDN 02 Maringgng, 5M sebelum dan sesudah Musholla Komplek Pasar, 5M sebelum dan sesudah Masjid Bunga Tanjung, 5M sebelum dan sesudah Paud Syang ibu, 5M sebelum dan sesudah Jembatan Bunga Tanjung, 5M sebelum dan sesudah rumah dinaas, 5M sebelum dan sesudah Musholla Lereng Bukareh, 5M sebelum dan sesudah Masjid Nurul Haq Sikabu Gadang, 5M sebelum dan sesudah SDN 04 Siparayo	2,5 KM	Samping kiri dan kanan jalan
			Jr-Bunga tanjung	Simpang Patimah	Rumah Tek Tini	5 M sebelum dan sesudah mesjid Al Ikhlas Resetlemen,5 M sebelum dan sesudah Polindes Resetlemen,5 M sebelum dan sesudah musholla Simpang Tigo Alay	1 KM	Samping kiri dan kanan jalan
			Jr-Siparayo	Simpang Siparayo	Rumah Iwil	5 M sebelum dan sesudah Postu Siparayo, 5M sebelum dan sesudah Mesjid Baitul Amal Siparayo, 5M sebelum dan sesudah Musholla Siparayo, 5M sebelum dan sesudah Mesjid Kari Salam Guguang, 5M sebelum dan sesudah Musholla Kampuang Pisang	2 KM	Samping kiri dan kanan jalan
			Jr-Siparayo	Simpang Durian Gunjo	Simpang Air Apung	5 M sebelum dan sesudah mesjid syeh Daud Durian gunjo,5 M sebelum dan sesudah Paud Nurul Huda, 5 M sebelum dan sesudah Musholla Kampung Melayu, 5M sebelum dan sesudah Polindes Kampung Melayu, 5M sebelum dan sesudah Musholla Air Apung	3,5 KM	Samping kiri dan kanan jalan
			Jr-Siparayo	Simpang Tigo Air Apung	Simpang Ampek Siparayo	5 M sebelum dan sesudah SDN 16 Siparayo, 5 M sebelum dan sesudah Musholla Tokeng	800 M	Samping kiri dan kanan jalan
			Jr-Siparayo	Simpang Ampek Siparayo	Simpang Guguang Atch	5 M sebelum dan sesudah PDAM Malampah	800 M	Samping kiri dan kanan jalan
				Tugu perbatasan dengan nagari ladang panjang	Bengke Abeng	Musholla Lubuk sudah, Masjid, SDN 15 malampah utara,	2 km	kiri kaaan jalan
				5 M sesudah jembatan batang sariak	5M sebelum jembatan Batang Landu	musholla, jembatan, Masjid, SDN 08 malampah utara.	7 Km	kiri kaaan jalan
				simpang kampuang kumbang	rumah tek manih	musholla dan mesjid	2 km	kiri kaaan jalan
				simpang durian parau	rimbo sigantiah	SDN 13 malampah utara, Kantor Wali, Mesjid	1,5km	kiri kaaan jalan
			Jr: kampung Tabek	simpang sapanugam	batang Ala Tang tapa	Tk Nur rahim	500 M	kiri kaaan jalan
				simpang jalan taruko ilia	simpang abah ilia	Musholla taruko ilia	700 M	kiri kaaan jalan
				simpang ladang rimbo	tugu perbatasan dengan ladang panjang barat	polindes ladang rimbo dan musholla sialang	500 M	kiri kaaan jalan
				simpang auberang lundang	pohon durian gadang	musholla sialang baru	800 M	kiri kaaan jalan
				simpang Koto dalam	simpang lapangan bola kampuang tabek	mesjid Koto dalam	2 Km	kiri kaaan jalan
				simpang pustu kampuang tabek	simpang pustu durian parau	mesjid, paud Bakti ibu, SDN 20 malampah utara, musholla	4 km	kiri kaaan jalan
				simpang belukar panjang	rumah pak ican	musholla padang baru dan musholla ulu Ala dingin	1,5 km	kiri kaaan jalan
			Jr: Bulik Lintang	simpang rumah abin	simpang SDN 08 Malampah utara	musholla imam kayo	1 Km	kiri kaaan jalan



Selanjutnya sesuai dengan selanjutnya  
SEKRETARIAT KOMISI PEMILIHAN UMUM  
Kabupaten Pasaman  
Pemerintahan Pemilu dan Hukum,

KETUA KOMISI PEMILIHAN UMUM  
KABUPATEN PASAMAN,

td  
TAUFIQ





SALINAN

KOMISI PEMILIHAN UMUM  
KABUPATEN KEPULAUAN MENTAWAI

KEPUTUSAN KOMISI PEMILIHAN UMUM  
KABUPATEN KEPULAUAN MENTAWAI  
NOMOR 268 TAHUN 2024

TENTANG

LOKASI PEMASANGAN ALAT PERAGA KAMPANYE DAN RAPAT UMUM  
DALAM PEMILIHAN SERENTAK TAHUN 2024

KETUA KOMISI PEMILIHAN UMUM KABUPATEN KEPULAUAN MENTAWAI

- Menimbang : a. bahwa berdasarkan ketentuan Pasal 28 ayat (2) Peraturan Komisi Pemilihan Umum Nomor 13 Tahun 2024 tentang Kampanye Pemilihan Gubernur dan Wakil Gubernur, Bupati dan Wakil Bupati, Serta Walikota dan Wakil Walikota, lokasi pemasangan alat peraga kampanye ditetapkan dengan Keputusan Komisi Pemilihan Umum Kabupaten/ Kota untuk kampanye Pemilihan Bupati dan Wakil Bupati di wilayah Kabupaten/Kota;
- b. bahwa berdasarkan Hasil koordinasi tentang Penetapan Lokasi Pemasangan Alat Peraga Kampanye dan Lokasi Rapat Umum Dalam Pemilihan Serentak Tahun 2024;
- c. bahwa berdasarkan ketentuan sebagaimana dimaksud huruf a dan huruf b, menetapkan Keputusan Komisi Pemilihan Umum Kabupaten Kepulauan Mentawai tentang Lokasi Pemasangan Alat Peraga Kampanye dan Rapat Umum dalam Pemilihan Serentak Tahun 2024;
- Mengingat : 1. Peraturan Komisi Pemilihan Umum Nomor 2 Tahun 2024 tentang Tahapan dan Jadwal Penyelenggaraan Pemilihan Serentak Tahun 2024 (Berita Negara



2. Peraturan Komisi Pemilihan Umum Nomor 13 Tahun 2024 tentang Kampanye Pemilihan Gubernur dan Wakil Gubernur, Bupati dan Wakil Bupati, Serta Walikota dan Wakil Walikota (Berita Negara Republik Indonesia Tahun 2024 Nomor 532);

MEMUTUSKAN:

- Menetapkan : KEPUTUSAN KOMISI PEMILIHAN UMUM KABUPATEN KEPULAUAN MENTAWAI TENTANG LOKASI PEMASANGAN ALAT PERAGA KAMPANYE DAN RAPAT UMUM DALAM PEMILIHAN SERENTAK TAHUN 2024.
- KESATU : Menetapkan lokasi pemasangan alat peraga kampanye dan Rapat Umum dalam Pemilihan Serentak Tahun 2024.
- KEDUA : Ketentuan pemasangan Alat Peraga Kampanye (APK) adalah sebagai berikut :
1. Pemasangan APK berjarak 3 meter dari fasilitas yang ada di tingkat Kabupaten, Kecamatan dan Desa (tempat ibadah, rumah sakit atau tempat pelayanan kesehatan, gedung milik pemerintah dan tempat pendidikan/gedung dan sekolah, fasilitas tertentu milik pemerintah, fasilitas lainnya yang dapat mengganggu ketertiban umum termasuk halaman dan pagar masing-masing fasilitas di maksud).
  2. Zona Hijau (tidak boleh memasang APK) di Kawasan perkantoran Kabupaten jalan Raya Tuapejat yang di mulai dari km 4 (PLN) sampai km 5 (Kantor KP2T) dan radius 50 Meter dari Simpang Mapadegat, serta di kawasan wisata milik pemerintah Home Stay Mapaddegat, Tugu Sikerei, Kawasan Pendopo Bupati, RSUD, Mako Kodim, Mako Polres, Kantor SAR dan Mako Lanal.
  3. Jarak minimal pemasangan antara satu APK dengan APK lainnya sejauh 2 meter.
  4. Jarak antar APK dengan badan jalan sejauh minimal 2 Meter.
- KETIGA : Lokasi pelaksanaan Rapat Umum sebagaimana dimaksud pada Diktum KESATU adalah sebagaimana tercantum dalam Lampiran Keputusan ini dan merupakan bagian



yang tidak dapat dipisahkan dari Keputusan ini.

KEEMPAT : Alat Peraga Kampanye mesti dibersihkan pada masa tenang oleh peserta Pilkada.

KELIMA : Lokasi pemasangan alat peraga kampanye dilarang pada tempat-tempat sebagai berikut :

1. Tempat ibadah;
2. Rumah Sakit atau tempat pelayanan kesehatan;
3. Gedung milik pemerintah;
4. Tempat pendidikan;
5. Fasilitas tertentu milik pemerintah; dan
6. Fasilitas lainnya yang mengganggu ketertiban umum.

KEENAM : Keputusan ini mulai berlaku pada tanggal ditetapkan.

Ditetapkan di Tuapejat

pada tanggal, 23 September 2024

KETUA KOMISI PEMILIHAN UMUM  
KABUPATEN KEPULAUAN MENTAWAI

ttd

SAUDARA HALOMOAN PARDEDE

Salinan sesuai dengan aslinya

KOMISI PEMILIHAN UMUM

KABUPATEN KEPULAUAN MENTAWAI

Kepala Sub Bagian Teknis Penyelenggara

Pemilu dan Hukum



MULI SALES, S.IP



LAMPIRAN  
KEPUTUSAN KOMISI PEMILIHAN  
UMUM KABUPATEN KEPULAUAN  
MENTAWAI  
NOMOR 268 TAHUN 2024  
TENTANG  
LOKASI PEMASANGAN ALAT  
PERAGA KAMPANYE DAN RAPAT  
UMUM DALAM PEMILIHAN  
SERENTAK TAHUN 2024

LOKASI RAPAT UMUM  
PILKADA TAHUN 2024

NO		
	KECAMATAN/ DESA	LOKASI RAPAT UMUM
1	KECAMATAN SIBERUT BARAT	Lapangan Bola Kaki Betaet
2	KECAMATAN SIBERUT UTARA	Lapangan Bola Kaki Sikabaluhan
3	KECAMATAN SIBERUT TENGAH	Lapangan Bola Kaki Saibi
4	KECAMATAN SIBERUT SELATAN	Lapangan Bola Kaki Muara Siberut
5	KECAMATAN SIBERUT BARAT DAYA	Lapangan Bola Kaki Taileleu
		Lapangan Bola Kaki Pei-Pei
6	KECAMATAN SIPORA UTARA	Lapangan Bola Kaki KM-8
		Lapangan Bola Kaki SP.2
7	KECAMATAN SIPORA SELATAN	Lapangan Bola Kaki Sioban
8	KECAMATAN SIKAKAP	Lapangan Bola Kaki Berkat /SMA PUS
9	KECAMATAN PAGAI UTARA	Lapangan Bola Saumanganya
10	KECAMATAN PAGAI SELATAN	Lapangan Bola Kaki Bulasat

KETUA KOMISI PEMILIHAN UMUM  
  
TTD  
  
SAUDARA HALOMOAN PARDEDE

Salinan sesuai dengan aslinya  
KOMISI PEMILIHAN UMUM  
KABUPATEN KEPULAUAN MENTAWAI  
Kepala Sub Bagian Teknis Penyelenggara  
Pemilu dan Hukum

  
MULI SALES, S.IP





KOMISI PEMILIHAN UMUM  
KABUPATEN DHARMASRAYA

KEPUTUSAN KOMISI PEMILIHAN UMUM  
KABUPATEN DHARMASRAYA  
NOMOR 618 TAHUN 2024  
TENTANG

LOKASI PEMASANGAN ALAT PERAGA KAMPANYE  
PEMILIHAN BUPATI DAN WAKIL BUPATI DHARMASRAYA TAHUN 2024

KETUA KOMISI PEMILIHAN UMUM KABUPATEN DHARMASRAYA,

Menimbang : bahwa untuk melaksanakan ketentuan Pasal 28 ayat (2) huruf b Peraturan Komisi Pemilihan Umum Nomor 13 Tahun 2024 tentang Kampanye Pemilihan Gubernur dan Wakil Gubernur, Bupati dan Wakil Bupati, serta Walikota dan Wakil Walikota, perlu menetapkan Keputusan Komisi Pemilihan Umum Kabupaten Dharmasraya tentang Lokasi Pemasangan Alat Peraga Kampanye Pemilihan Bupati dan Wakil Bupati Dharmasraya Tahun 2024;

Mengingat : 1. Undang-Undang Nomor 1 Tahun 2015 tentang Penetapan Peraturan Pemerintah Pengganti Undang-Undang Nomor 1 Tahun 2014 tentang Pemilihan Gubernur, Bupati, dan Walikota Menjadi Undang-Undang (Lembaran Negara Republik Indonesia Tahun 2015 Nomor 23, Tambahan Lembaran Negara Republik Indonesia Nomor 5656) sebagaimana telah beberapa kali diubah, terakhir dengan Undang-Undang Nomor 6 Tahun 2020 tentang Penetapan Peraturan Pemerintah Pengganti Undang-Undang Nomor 2 Tahun 2020 tentang Perubahan Ketiga atas Undang-Undang Nomor 1 Tahun 2015 tentang Penetapan Peraturan Pemerintah Pengganti Undang-Undang Nomor 1 Tahun 2014 tentang Pemilihan Gubernur, Bupati, dan Walikota Menjadi Undang-Undang Menjadi Undang-Undang (Lembaran Negara Republik Indonesia Tahun 2020 Nomor 193, Tambahan Lembaran Negara Republik Indonesia Nomor 6547);

2. Peraturan Komisi Pemilihan Umum Nomor 8 Tahun 2019 tentang Tata Kerja Komisi Pemilihan Umum, Komisi Pemilihan Umum Provinsi, dan Komisi Pemilihan Umum Kabupaten/Kota (Berita Negara Republik Indonesia Tahun 2019 Nomor 320) sebagaimana telah beberapa kali diubah terakhir dengan Peraturan Komisi Pemilihan Umum Nomor 12 Tahun 2023 tentang Perubahan Kelima atas Peraturan Komisi Pemilihan Umum Nomor 8 Tahun 2019 tentang Tata Kerja Komisi Pemilihan Umum, Komisi Pemilihan Umum Provinsi, dan Komisi Pemilihan Umum Kabupaten/Kota (Berita Negara Republik Indonesia Tahun 2023 Nomor 377);

3. Peraturan Komisi Pemilihan Umum Nomor 2 Tahun 2024 tentang Tahapan dan Jadwal Pemilihan Gubernur dan Wakil Gubernur, Bupati dan Wakil Bupati, serta Walikota dan Wakil



Walikota Tahun 2024 (Berita Negara Republik Indonesia Tahun 2024 Nomor 60);

4. Peraturan Komisi Pemilihan Umum Nomor 13 Tahun 2024 tentang Kampanye Pemilihan Gubernur dan Wakil Gubernur, Bupati dan Wakil Bupati, serta Walikota dan Wakil Walikota (Berita Negara Republik Indonesia Tahun 2024 Nomor 568);
5. Keputusan Komisi Pemilihan Umum Republik Indonesia Nomor 1363 Tahun 2024 tentang Pedoman Teknis Pelaksanaan Kampanye Pemilihan Gubernur dan Wakil Gubernur, Bupati dan Wakil Bupati, Serta Walikota dan Wakil Walikota.

MEMUTUSKAN:

- Menetapkan : KEPUTUSAN KOMISI PEMILIHAN UMUM KABUPATEN DHARMASRAYA TENTANG LOKASI PEMASANGAN ALAT PERAGA KAMPANYE PEMILIHAN BUPATI DAN WAKIL BUPATI DHARMASRAYA TAHUN 2024.
- KESATU : Menetapkan Lokasi Pemasangan Alat Peraga Kampanye Pemilihan Bupati dan Wakil Bupati Dharmasraya Tahun 2024 sebagaimana tercantum dalam Lampiran Keputusan dan merupakan bagian yang tidak terpisahkan dari Keputusan ini.
- KEDUA : Alat Peraga Kampanye Pemilihan Bupati dan Wakil Bupati Dharmasraya dilarang dipasang pada:
- 1) tempat ibadah;
  - 2) rumah sakit atau tempat pelayanan kesehatan;
  - 3) tempat pendidikan, meliputi gedung dan/atau halaman sekolah dan/atau perguruan tinggi;
  - 4) gedung milik pemerintah;
  - 5) fasilitas tertentu milik pemerintah; dan
  - 6) fasilitas lainnya yang dapat mengganggu ketertiban umum.
- KETIGA : Lokasi pemasangan Alat Peraga Kampanye Pemilihan Bupati dan Wakil Bupati Dharmasraya minimal sejauh radius sepuluh (10) meter dari tempat yang dilarang.
- KEEMPAT : Pemasangan Alat Peraga Kampanye Pemilihan Bupati dan Wakil Bupati Dharmasraya di tempat yang merupakan milik perseorangan atau badan swasta harus disertai izin secara tertulis dari pemilik lokasi.
- KELIMA : Pemasangan Alat Peraga Kampanye Pemilihan Bupati dan Wakil Bupati Dharmasraya dilaksanakan dengan mempertimbangkan unsur:
- 1) etika;
  - 2) estetika;
  - 3) kebersihan;
  - 4) keindahan; dan
  - 5) keamanan
- KEENAM : Keputusan ini berlaku sejak tanggal ditetapkan.

Ditetapkan di Pulau Punjung  
pada tanggal 24 September 2024

KETUA KOMISI PEMILIHAN UMUM  
KABUPATEN DHARMASRAYA,

ttd

FRANCE PUTRA



LAMPIRAN  
KEPUTUSAN KOMISI PEMILIHAN  
UMUM KABUPATEN DHARMASRAYA  
NOMOR 618 TAHUN 2024  
TENTANG  
LOKASI PEMASANGAN ALAT PERAGA  
KAMPANYE PEMILIHAN BUPATI DAN  
WAKIL BUPATI DHARMASRAYA  
TAHUN 2024

LOKASI PEMASANGAN ALAT PERAGA KAMPANYE PEMILIHAN BUPATI DAN  
WAKIL BUPATI DHARMASRAYA TAHUN 2024

NO	KECAMATAN	NAGARI	LOKASI PEMASANGAN APK
1.	SEMBILAN KOTO	KOTO NAN EMPAT DIBAWUH	SEPANJANG JALAN DALAM KENAGARIAN KOTO NAN EMPAT DIBAWUH
		SILAGO	SEPANJANG JALAN DALAM KENAGARIAN SILAGO
		LUBUK KARAK	SEPANJANG JALAN DALAM KENAGARIAN LUBUK KARAK
		BANAI	SEPANJANG JALAN DALAM KENAGARIAN BANAI
2.	PULAU PUNJUNG	TEBING TINGGI	SEPANJANG JALAN DALAM KENAGARIAN TEBING TINGGI
		SIKABAU	SEPANJANG JALAN DALAM KENAGARIAN SIKABAU
		SUNGAI DAREH	SEPANJANG JALAN DALAM KENAGARIAN SUNGAI DAREH
		EMPAT KOTO PULAU PUNJUNG	SEPANJANG JALAN DALAM KENAGARIAN EMPAT KOTO PULAU PUNJUNG
		SUNGAI KAMBUT	SEPANJANG JALAN DALAM KENAGARIAN SUNGAI KAMBUT
		GUNUNG SELASIH	SEPANJANG JALAN DALAM KENAGARIAN GUNUNG SELASIH
3.	SITIUNG	SITIUNG	SEPANJANG JALAN DALAM KENAGARIAN SITIUNG
		GUNUNG MEDAN	SEPANJANG JALAN DALAM KENAGARIAN GUNUNG MEDAN
		SUNGAI DUO	SEPANJANG JALAN DALAM



		- 2 -	KENAGARIAN SUNGAI DUO
		SIGUNTUR	SEPANJANG JALAN DALAM KENAGARIAN SIGUNTUR
4.	TIMPEH	TABEK	SEPANJANG JALAN DALAM KENAGARIAN TABEK
		PANYUBARANGAN	SEPANJANG JALAN DALAM KENAGARIAN PANYUBARANGAN
		TIMPEH	SEPANJANG JALAN DALAM KENAGARIAN TIMPEH
		TARATAK TINGGI	SEPANJANG JALAN DALAM KENAGARIAN TARATAK TINGGI
		RANAH PALABI	SEPANJANG JALAN DALAM KENAGARIAN RANAH PALABI
5.	PADANG LAWEH	MUARO SOPAN	SEPANJANG JALAN DALAM KENAGARIAN MUARO SOPAN
		PADANG LAWEH	SEPANJANG JALAN DALAM KENAGARIAN PADANG LAWEH
		SOPAN JAYA	SEPANJANG JALAN DALAM KENAGARIAN SOPAN JAYA
		BATU RIJAL	SEPANJANG JALAN DALAM KENAGARIAN BATU RIJAL
6.	TIUMANG	KOTO BERINGIN	SEPANJANG JALAN DALAM KENAGARIAN KOTO BERINGIN
		TIUMANG	SEPANJANG JALAN DALAM KENAGARIAN TIUMANG
		SIPANGKUR	SEPANJANG JALAN DALAM KENAGARIAN SIPANGKUR
		SUNGAI LANGKOK	SEPANJANG JALAN DALAM KENAGARIAN SUNGAI LANGKOK
7.	KOTO BARU	KOTO BARU	SEPANJANG JALAN DALAM KENAGARIAN KOTO BARU
		SIALANG GAUNG	SEPANJANG JALAN DALAM KENAGARIAN SIALANG GAUNG
		AMPANG KURANJI	SEPANJANG JALAN DALAM KENAGARIAN AMPANG KURANJI
		KOTO PADANG	SEPANJANG JALAN DALAM KENAGARIAN KOTO PADANG
8.	KOTO SALAK	KOTO SALAK	SEPANJANG JALAN DALAM KENAGARIAN KOTO SALAK
		AMPALU	SEPANJANG JALAN DALAM



			KENAGARIAN AMPALU
		PADUKUAN	SEPANJANG JALAN DALAM KENAGARIAN PADUKUAN
		PULAU MAINAN	SEPANJANG JALAN DALAM KENAGARIAN PULAU MAINAN
		SIMALIDU	SEPANJANG JALAN DALAM KENAGARIAN SIMALIDU
9.	SUNGAI RUMBAI	SUNGAI RUMBAI TIMUR	SEPANJANG JALAN DALAM KENAGARIAN SUNGAI RUMBAI TIMUR
		KURNIA KOTO SALAK	SEPANJANG JALAN DALAM KENAGARIAN KURNIA KOTO SALAK
		SUNGAI RUMBAI	SEPANJANG JALAN DALAM KENAGARIAN SUNGAI RUMBAI
		KURNIA SELATAN	SEPANJANG JALAN DALAM KENAGARIAN KURNIA SELATAN
10.	KOTO BESAR	ABAI SIAT	SEPANJANG JALAN DALAM KENAGARIAN ABAI SIAT
		BONJOL	SEPANJANG JALAN DALAM KENAGARIAN BONJOL
		KOTO BESAR	SEPANJANG JALAN DALAM KENAGARIAN KOTO BESAR
		KOTO GADANG	SEPANJANG JALAN DALAM KENAGARIAN KOTO GADANG
		KOTO LAWEH	SEPANJANG JALAN DALAM KENAGARIAN KOTO LAWEH
		KOTO RANAH	SEPANJANG JALAN DALAM KENAGARIAN KOTO RANAH
		KOTO TINGGI	SEPANJANG JALAN DALAM KENAGARIAN KOTO TINGGI
11.	ASAM JUJUHAN	SINAMAR	SEPANJANG JALAN DALAM KENAGARIAN SINAMAR
		TANJUNG ALAM	SEPANJANG JALAN DALAM KENAGARIAN TANJUNG ALAM
		SUNGAI LIMAU	SEPANJANG JALAN DALAM KENAGARIAN SUNGAI LIMAU
		ALAHAN NAN TIGO	SEPANJANG JALAN DALAM KENAGARIAN ALAHAN NAN TIGO



		LUBUK BESAR	SEPANJANG JALAN DALAM KENAGARIAN LUBUK BESAR
--	--	-------------	---

KETUA KOMISI PEMILIHAN UMUM  
KABUPATEN DHARMASRAYA,

ttd

FRANCE PUTRA

Salinan sesuai dengan aslinya  
SEKRETARIAT KOMISI PEMILIHAN UMUM  
KABUPATEN DHARMASRAYA  
Kepala Subbagian Teknis Penyelenggaraan  
Pemilu dan Hukum,



Fauzil Hidayat

⋮





KOMISI PEMILIHAN UMUM  
KABUPATEN SOLOK SELATAN

KEPUTUSAN KOMISI PEMILIHAN UMUM  
KABUPATEN SOLOK SELATAN  
NOMOR 633 TAHUN 2024  
TENTANG

PENETAPAN LOKASI PEMASANGAN ALAT PERAGA KAMPANYE  
PADA PEMILIHAN BUPATI DAN WAKIL BUPATI SOLOK SELATAN TAHUN 2024

KETUA KOMISI PEMILIHAN UMUM KABUPATEN SOLOK SELATAN,

- Menimbang : a. bahwa untuk melaksanakan ketentuan Pasal 28 ayat (2) dan (3) Peraturan Komisi Pemilihan Umum Nomor 13 Tahun 2024 tentang Kampanye Pemilihan Gubernur Dan Wakil Gubernur, Bupati Dan Wakil Bupati, Serta Walikota Dan Wakil Walikota;
- b. Bahwa berdasarkan Surat Sekretaris Daerah Kabupaten Solok Selatan Nomor 200/262/IX/Kesbangpol-2024 tanggal 23 Agustus 2024 perihal Penetapan Titik Lokasi Pemasangan Alat Peraga Kampanye (APK);
- c. bahwa berdasarkan pertimbangan sebagaimana dimaksud huruf a dan b, perlu menetapkan Keputusan Komisi Pemilihan Umum Kabupaten Solok Selatan tentang Penetapan Lokasi Pemasangan Alat Peraga Kampanye pada Pemilihan Bupati dan Wakil Bupati Solok Selatan Tahun 2024;
- Mengingat : 1. Undang-Undang Nomor 38 Tahun 2003 tentang Pembentukan Kabupaten Dharmasraya, Kabupaten Solok Selatan, Kabupaten Pasaman Barat di Propinsi Sumatera Barat (Lembaran Negara Republik Indonesia Tahun 2003 Nomor 153, Tambahan Lembaran Negara Republik Indonesia Nomor 4348);



2. Undang-Undang Undang-Undang Nomor 1 Tahun 2015 tentang Penetapan Peraturan Pemerintah Pengganti Undang-Undang Nomor 1 Tahun 2014 tentang Pemilihan Gubernur, Bupati dan Walikota menjadi Undang-Undang (Lembaran Negara Republik Indonesia Tahun 2015 Nomor 23, Tambahan Lembaran Negara Republik Indonesia Nomor 5656), sebagaimana telah beberapa kali diubah, terakhir dengan Undang-Undang Nomor 6 Tahun 2020 tentang Penetapan Peraturan Pemerintah Pengganti Undang-Undang Nomor 2 Tahun 2020 tentang Perubahan Ketiga atas Undang Undang Nomor 1 Tahun 2015 tentang Penetapan Peraturan Pemerintah Pengganti Undang-Undang Nomor 1 Tahun 2014 tentang Pemilihan Gubernur, Bupati dan Walikota menjadi Undang-Undang menjadi Undang-Undang (Lembaran Negara Republik Indonesia Tahun 2020 Nomor 193, Tambahan Lembaran Negara Republik Indonesia Nomor 6547);
3. Peraturan Komisi Pemilihan Umum Nomor 2 Tahun 2024 tentang Tahapan dan Jadwal Penyelenggaraan Pemilihan Gubernur dan Wakil Gubernur, Bupati dan Wakil Bupati, serta Walikota dan Wakil Walikota Tahun 2024 (Berita Negara Republik Indonesia Tahun 2024 Nomor 60);
4. Peraturan Komisi Pemilihan Umum Nomor 13 Tahun 2024 tentang Kampanye Pemilihan Gubernur Dan Wakil Gubernur, Bupati Dan Wakil Bupati, Serta Walikota Dan Wakil Walikota (Berita Negara Republik Indonesia Tahun 2024 Nomor 568);

Memperhatikan : Berita Acara Rapat Pleno Komisi Pemilihan Umum Kabupaten Solok Selatan Nomor 221/PL.02.4-BA/1311/2024 tanggal 23 September 2024;



## MEMUTUSKAN :

Menetapkan : KEPUTUSAN KOMISI PEMILIHAN UMUM KABUPATEN SOLOK SELATAN TENTANG PENETAPAN LOKASI PEMASANGAN ALAT PERAGA KAMPANYE PADA PEMILIHAN BUPATI DAN WAKIL BUPATI SOLOK SELATAN TAHUN 2024.

KESATU : Menetapkan lokasi pemasangan Alat Peraga Kampanye pada Pemilihan Bupati dan Wakil Bupati Solok Selatan Tahun 2024, yang dibolehkan berada di:

- a. Sepanjang jalan dalam Kecamatan se Kabupaten Solok Selatan;
- b. Sepanjang jalan dalam Nagari se Kabupaten Solok Selatan;
- c. Sepanjang jalan dalam Jorong se Kabupaten Solok Selatan; dan
- d. Lokasi lain di daerah Solok Selatan yang tidak mengganggu ketertiban umum.

KEDUA : Menetapkan Lokasi Pemasangan Alat Peraga Kampanye Peserta Pemilihan Umum Tahun 2024, yang dilarang berada di:

- 1) sepanjang Komplek Perkantoran Pemerintahan Daerah Kabupaten Solok Selatan dengan radius 10 (sepuluh) meter;
- 2) komplek Sarana Pendidikan, Kesehatan dengan radius 10 (sepuluh) meter;
- 3) komplek rumah Ibadah dengan radius 10 (sepuluh) meter;
- 4) fasilitas Pemerintahan dengan radius 10 (sepuluh) meter.

KETIGA : Alat Peraga Kampanye adalah semua benda atau bentuk lain yang memuat nama Pasangan Calon, nomor urut, visi, misi, program, foto Pasangan Calon, dan tanda gambar Partai Politik Peserta Pemilu atau Gabungan Partai Politik Peserta Pemilu dan/atau foto pengurus Partai Politik Peserta Pemilu atau Gabungan Partai Politik Peserta Pemilu yang dipasang untuk keperluan Kampanye yang bertujuan untuk mengajak orang memilih calon dan pasangan calon tertentu;



- KEEMPAT : Alat Peraga Kampanye sebagaimana dimaksud pada Diktum KETIGA meliputi reklame, spanduk dan/atau umbul-umbul.
- KELIMA : Ukuran alat peraga kampanye dan bahan kampanye adalah sebagai berikut :
- a. selebaran paling besar ukuran 8,25 (delapan koma dua puluh lima) sentimeter x 21 (dua puluh satu) sentimeter;
  - b. brosur paling besar ukuran posisi terbuka 21 (dua puluh satu) sentimeter x 29,7 (dua puluh sembilan koma tujuh) sentimeter, posisi terlipat 21 (dua puluh satu) sentimeter x 10 (sepuluh) sentimeter;
  - c. pamflet paling besar ukuran 21 (dua puluh satu) sentimeter x 29,7 (dua puluh sembilan koma tujuh) sentimeter;
  - d. poster paling besar ukuran 40 (empat puluh) sentimeter x 60 (enam puluh) sentimeter;
  - e. baliho paling besar ukuran 4 (empat) meter x 6 (enam) meter atau 6 (enam) x 4 (empat) meter;
  - f. stiker paling besar ukuran 10 (sepuluh) sentimeter x 5 (lima) sentimeter;
- KEENAM : Pemasangan Alat Peraga Kampanye sebagaimana dimaksud Diktum KEEMPAT dilaksanakan dengan mempertimbangkan etika, estetika, kebersihan dan keindahan kota atau kawasan setempat sesuai dengan ketentuan peraturan perundang-undangan.
- KETUJUH : Pemasangan Alat Peraga Kampanye sebagaimana dimaksud pada Diktum KEENAM pada tempat yang menjadi milik perseorangan atau badan swasta harus dengan izin tertulis dari pemilik tempat tersebut.
- KEDELAPAN : Partai Politik Peserta Pemilu atau Gabungan Partai Politik Peserta Pemilu, Pasangan Calon dan/atau Tim Kampanye dapat membuat dan mencetak bahan kampanye selain yang difasilitasi oleh KPU Kabupaten Solok Selatan sebagaimana dimaksud diktum KEEMPAT, meliputi :
- a. pakaian;
  - b. penutup kepala;
  - c. alat makan/minum;
  - d. kalender;



- e. kartu nama;
- f. pakaian;
- g. pin;
- h. alat tulis;
- i. payung;
- j. stiker; dan/atau
- k. atribut kampanye lainnya sesuai dengan ketentuan peraturan perundang-undangan.

KESEMBILAN : Setiap bahan kampanye sebagaimana dimaksud pada Diktum KEDELAPAN, apabila dikonversi dalam bentuk uang nilainya paling banyak Rp 100.000,00 (seratus ribu rupiah) sesuai dengan ketentuan peraturan perundang-undangan yang mengatur mengenai standar biaya masukan dan/atau harga yang wajar.

KESEPULUH : Partai Politik Peserta Pemilu atau Gabungan Partai Politik Peserta Pemilu, Pasangan Calon, dan/atau tim Kampanye dilarang memasang Alat Peraga Kampanye pada tempat umum sebagai berikut:

- a. tempat ibadah;
- b. rumah sakit atau tempat pelayanan kesehatan;
- c. gedung milik pemerintah;
- d. tempat pendidikan;
- e. fasilitas tertentu milik pemerintah; dan
- f. fasilitas lainnya yang dapat mengganggu ketertiban umum.

KESEBELAS : Partai Politik Peserta Pemilu atau Gabungan Partai Politik Peserta Pemilu, Pasangan Calon, dan/atau tim Kampanye dilarang menempelkan dan menyebarkan bahan Kampanye di tempat umum sebagai berikut:

- a. tempat ibadah;
- b. rumah sakit atau tempat pelayanan kesehatan;
- c. tempat pendidikan;
- d. gedung atau fasilitas milik pemerintah;
- e. jalan protokol dan/atau jalan bebas hambatan;
- f. prasarana dan sarana publik; dan/atau
- g. taman dan pepohonan.



KEDUABELAS : Keputusan ini mulai berlaku pada tanggal ditetapkan.

Ditetapkan Di Padang Aro

Pada Tanggal 23 September 2024

KETUA KOMISI PEMILIHAN UMUM  
KABUPATEN SOLOK SELATAN,

ttd

ADE KURNIA ZELLI

Salinan sesuai dengan aslinya

Sekretariat KPU Kabupaten Solok Selatan

Kepala Subbagian Teknis Penyelenggaraan Pemilu dan Hukum



Mas Indra Putra Alamsyah





KOMISI PEMILIHAN UMUM  
KABUPATEN PASAMAN BARAT

KEPUTUSAN KOMISI PEMILIHAN UMUM  
KABUPATEN PASAMAN BARAT  
NOMOR 993 TAHUN 2024  
TENTANG  
PENETAPAN LOKASI PEMASANGAN ALAT PERAGA KAMPANYE  
UNTUK PEMILIHAN BUPATI DAN WAKIL BUPATI PASAMAN BARAT  
TAHUN 2024 DI KABUPATEN PASAMAN BARAT

KETUA KOMISI PEMILIHAN UMUM KABUPATEN PASAMAN BARAT,

- Menimbang : a. bahwa berdasarkan Pasal 28 Peraturan Komisi Pemilihan Umum Nomor 13 Tahun 2024 tentang Kampanye Pemilihan Gubernur dan Wakil Gubernur, Bupati dan Wakil Bupati, serta Walikota dan Wakil Walikota, fasilitasi Komisi Pemilihan Umum berupa penentuan lokasi dalam pemasangan alat peraga kampanye Pemilihan Gubernur dan Wakil Gubernur, Bupati dan Wakil Bupati, serta Walikota dan Wakil Walikota dan ditetapkan dengan Keputusan Komisi Pemilihan Umum Kabupaten/ Kota untuk kampanye Pemilu di wilayah kabupaten/Kota setelah berkoordinasi dengan pemerintah daerah, dilaksanakan dengan mempertimbangkan etika, estetika, kebersihan, dan keindahan kota atau kawasan setempat sesuai dengan ketentuan peraturan perundang-undangan dan jika pemasangan alat peraga kampanye pada tempat yang menjadi milik perseorangan atau badan swasta harus mendapatkan izin dari pemilik tempat tersebut;
- b. bahwa untuk tertibnya Pemasangan Alat Peraga Kampanye Pemilihan Bupati dan Wakil Bupati di Kabupaten Pasaman Barat yang diselenggarakan oleh Peserta Kampanye Pemilihan Bupati dan Wakil Bupati di Kabupaten Pasaman Barat maka dipandang Perlu untuk menetapkan lokasi pemasangan alat peraga kampanye untuk Pemilihan Bupati dan Wakil Bupati di Kabupaten Pasaman Barat;
- c. bahwa berdasarkan pertimbangan sebagaimana dimaksud dalam huruf a dan b, perlu menetapkan Keputusan Komisi Pemilihan Umum Kabupaten Pasaman Barat tentang Penetapan Lokasi Pemasangan Alat Peraga Kampanye Untuk Pemilihan Bupati Dan Wakil Bupati Pasaman Barat Tahun 2024 Di Kabupaten Pasaman Barat.
- Mengingat : 1. Undang-Undang 1 Tahun 2015 tentang Penetapan Peraturan Pemerintah Pengganti Undang-Undang Nomor 1 Tahun 2014 tentang Pemilihan Gubernur, Bupati dan Walikota Menjadi Undang-Undang (Lembaran Negara Republik Indonesia Tahun 2015 Nomor 23, Tambahan Lembaran Negara Republik Indonesia Nomor 5656) sebagaimana telah beberapa kali diubah terakhir dengan Undang-Undang Nomor 6 Tahun 2020 tentang Penetapan



Peraturan Pemerintah Pengganti Undang-Undang Nomor 2 Tahun 2020 tentang Perubahan Ketiga atas Undang-Undang Nomor 1 Tahun 2015 tentang Penetapan Peraturan Pemerintah Pengganti Undang-Undang Nomor 1 Tahun 2014 tentang Pemilihan Gubernur, Bupati, dan Walikota Menjadi Undang-Undang Menjadi Undang-Undang (Lembaran Negara Republik Indonesia Tahun 2020 Nomor 193, Tambahan Lembaran Negara Republik Indonesia Nomor 6547);

2. Peraturan Komisi Pemilihan Umum Nomor 8 Tahun 2019 tentang Tata Kerja Komisi Pemilihan Umum, Komisi Pemilihan Umum Provinsi, dan Komisi Pemilihan Umum Kabupaten/Kota (Berita Negara Republik Indonesia Tahun 2019 Nomor 320) sebagaimana telah beberapa kali diubah terakhir dengan Peraturan Komisi Pemilihan Umum Nomor 5 Tahun 2022 tentang Perubahan Keempat atas Peraturan Komisi Pemilihan Umum Nomor 8 Tahun 2019 tentang Tata Kerja Komisi Pemilihan Umum, Komisi Pemilihan Umum Provinsi, dan Komisi Pemilihan Umum Kabupaten/Kota (Berita Negara Republik Indonesia Tahun 2022 Nomor 984);
3. Peraturan Komisi Pemilihan Umum Nomor 2 Tahun 2024 tentang Tahapan dan Jadwal Pemilihan Gubernur dan Wakil Gubernur, Bupati dan Wakil Bupati, Serta Walikota dan Wakil Walikota Tahun 2024 (Berita Negara Republik Indonesia Tahun 2024 Nomor 60);
4. Peraturan Komisi Pemilihan Umum Nomor 13 Tahun 2024 tentang Kampanye Pemilihan Gubernur dan Wakil Gubernur, Bupati dan Wakil Bupati, serta Walikota dan Wakil Walikota (Berita Negara Republik Indonesia Tahun 2024 Nomor 568);
5. Keputusan Komisi Pemilihan Umum Kabupaten Pasaman Barat Nomor 989 Tahun 2024 tentang Penetapan Pasangan Calon Peserta Pemilihan Bupati Dan Wakil Bupati Pasaman Barat Tahun 2024.
6. Keputusan Komisi Pemilihan Umum Kabupaten Pasaman Barat Nomor 991 Tahun 2024 tentang Penetapan Nomor Urut Pasangan Calon Bupati Dan Wakil Bupati Pasaman Barat Pada Pemilihan Serentak Nasional Tahun 2024.

MEMUTUSKAN:

- Menetapkan : KEPUTUSAN KOMISI PEMILIHAN UMUM KABUPATEN PASAMAN BARAT TENTANG PENETAPAN LOKASI PEMASANGAN ALAT PERAGA KAMPANYE UNTUK PEMILIHAN BUPATI DAN WAKIL BUPATI PASAMAN BARAT TAHUN 2024 DI KABUPATEN PASAMAN BARAT.
- KESATU : Menetapkan Lokasi Pemasangan Alat Peraga Kampanye Untuk Pemilihan Bupati dan Wakil Bupati Pasaman Barat Tahun 2024 di Kabupaten Pasaman Barat.



- KEDUA : Lokasi Pemasangan Alat Peraga Kampanye Untuk Pemilihan Bupati dan Wakil Bupati Pasaman Barat Tahun 2024 di Kabupaten Pasaman Barat sebagaimana dimaksud Diktum KESATU tercantum dalam Lampiran yang merupakan bagian tidak terpisahkan dari Keputusan ini.
- KETIGA : Alat Peraga Kampanye Pemilu dilarang dipasang pada tempat umum sebagai berikut:
- a. Tempat ibadah halaman, pagar, dan/atau tembok;
  - b. rumah sakit atau tempat pelayanan kesehatan;
  - c. tempat pendidikan, meliputi gedung dan/atau halaman sekolah dan/atau perguruan tinggi;
  - d. gedung milik pemerintah;
  - e. fasilitas tertentu milik pemerintah; dan
  - f. fasilitas lainnya yang dapat mengganggu ketertiban umum.
- KEEMPAT : Titik Pemasangan Alat Peraga Kampanye Pemilihan Bupati dan Wakil Bupati Pasaman Barat Tahun 2024 yang difasilitasi oleh Komisi Pemilihan Umum Kabupaten Pasaman Barat boleh dipasang diluar lokasi sebagaimana dimaksud pada Diktum KETIGA.
- KELIMA : Pemasangan alat peraga Kampanye Pemilihan Bupati dan Wakil Bupati Pasaman Barat oleh Pelaksana Kampanye Pemilihan Bupati dan Wakil Bupati Pasaman Barat sebagaimana dimaksud pada Diktum KEDUA dilaksanakan dengan mempertimbangkan etika, estetika, kebersihan, dan keindahan kota atau kawasan setempat sesuai dengan ketentuan peraturan perundang-undangan, dan pada tempat yang menjadi milik perseorangan atau badan swasta harus mendapatkan izin dari pemilik tempat tersebut.
- KEENAM : Alat peraga Kampanye Pemilihan Bupati dan Wakil Bupati Pasaman Barat wajib dibersihkan oleh Peserta Pemilihan Bupati dan Wakil Bupati Pasaman Barat paling lambat 3 (tiga) Hari sebelum Hari pemungutan suara.
- KETUJUH : Keputusan ini berlaku sejak tanggal ditetapkan.

Ditetapkan di Simpang Empat  
pada tanggal 24 September 2024

KETUA KOMISI PEMILIHAN UMUM  
KABUPATEN PASAMAN BARAT,

ttd.

ALFI SYAHRIN

Salinan sesuai dengan aslinya

SEKRETARIAT KOMISI PEMILIHAN UMUM  
KABUPATEN PASAMAN BARAT

Kepala Subbag Teknis Penyelenggaraan Pemilu dan Hukum



YULIA WARTA NINGSIH



LAMPIRAN  
KEPUTUSAN KOMISI PEMILIHAN UMUM  
KABUPATEN PASAMAN BARAT  
NOMOR 993 TAHUN 2024  
TENTANG  
PENETAPAN LOKASI PEMASANGAN ALAT PERAGA  
KAMPANYE UNTUK PEMILIHAN BUPATI DAN WAKIL  
BUPATI PASAMAN BARAT TAHUN 2024 DI KABUPATEN  
PASAMAN BARAT.

LOKASI PEMASANGAN ALAT PERAGA KAMPANYE UNTUK PEMILIHAN BUPATI DAN WAKIL BUPATI PASAMAN BARAT  
TAHUN 2024 DI KABUPATEN PASAMAN BARAT

No	Kecamatan	Nagari	Jorong	Lokasi
1	Sungai Beremas	Air Bangis	Seluruh jorong di nagari Air Bangis	Seluruh Ruas Jalan kejurongan, dan seluruh Ruas Jalan Kecamatan di Kecamatan Sungai Beremas kecuali Lokasi Yang dilarang Sesuai dengan PKPU No 13 Tahun 2024 tentang Kampanye Pemilihan Gubernur dan Wakil Gubernur, Bupati dan Wakil Bupati, serta Walikota dan Wakil Walikota.
2	Ranah Batahan	Seluruh Nagari Di Kecamatan Ranah Batahan (7 Nagari)	Seluruh Kejurongan Di Kecamatan Ranah Batahan	Seluruh Ruas Jalan kejurongan, dan seluruh Ruas Jalan Kecamatan di Kecamatan Ranah Batahan kecuali Lokasi Yang dilarang Sesuai dengan PKPU No 13 Tahun 2024 tentang Kampanye Pemilihan Gubernur dan Wakil Gubernur, Bupati dan Wakil Bupati, serta Walikota dan Wakil Walikota



No	Kecamatan	Nagari	Jorong	Lokasi
3	Talamau	Seluruh Nagari Di Kecamatan Talamau (7 Nagari)	Seluruh Kejorongan Di Kecamatan Talamau	Seluruh Ruas Jalan kejurongan, dan seluruh Ruas Jalan Kecamatan di Kecamatan Talamau kecuali Lokasi Yang dilarang Sesuai dengan PKPU No 13 Tahun 2024 tentang Kampanye Pemilihan Gubernur dan Wakil Gubernur, Bupati dan Wakil Bupati, serta Walikota dan Wakil Walikota.
4	Gunung Tuleh	Seluruh Nagari Di Kecamatan Gunung Tuleh (7 Nagari)	Seluruh Kejorongan Di Kecamatan Gunung Tuleh	Seluruh Ruas Jalan kejurongan, dan seluruh Ruas Jalan Kecamatan di Kecamatan Gunung Tuleh kecuali Lokasi Yang dilarang Sesuai dengan PKPU No 13 Tahun 2024 tentang Kampanye Pemilihan Gubernur dan Wakil Gubernur, Bupati dan Wakil Bupati, serta Walikota dan Wakil Walikota.
5	Sungai Aur	Seluruh Nagari Di Kecamatan Sungai Aur (7 Nagari)	Seluruh Kejorongan di kecamatan Sungai Aur	Seluruh Ruas Jalan kejurongan, dan seluruh Ruas Jalan Kecamatan di Kecamatan Sungai Aur kecuali Lokasi Yang dilarang Sesuai dengan PKPU No 13 Tahun 2024 tentang Kampanye Pemilihan Gubernur dan Wakil Gubernur, Bupati dan Wakil Bupati, serta Walikota dan Wakil Walikota.
6	Sasak Ranah Pasisie	Seluruh Nagari Di Kecamatan Sasak Ranah Pasisie (4 Nagari)	Seluruh Kejorongan di kecamatan Sasak Ranah Pasisie	Seluruh Ruas Jalan kejurongan, dan seluruh Ruas Jalan Kecamatan di Kecamatan Sasak Ranah Pasisie kecuali Lokasi Yang dilarang Sesuai dengan PKPU No 13 Tahun 2024 tentang Kampanye Pemilihan Gubernur dan Wakil Gubernur, Bupati dan Wakil Bupati, serta Walikota dan Wakil Walikota.



No	Kecamatan	Nagari	Jorong	Lokasi
7	Luhak Nan Duo	Seluruh Nagari Di Kecamatan Luhak Nan Duo (9 Nagari)	Seluruh Kejorongan di kecamatan Luhak Nan Duo	Seluruh Ruas Jalan kejurongan, dan seluruh Ruas Jalan Kecamatan di Kecamatan Luhak Nan Duo kecuali Lokasi Yang dilarang Sesuai dengan PKPU No 13 Tahun 2024 tentang Kampanye Pemilihan Gubernur dan Wakil Gubernur, Bupati dan Wakil Bupati, serta Walikota dan Wakil Walikota.
8	Koto Balingka	Seluruh Nagari Di Kecamatan Koto Balingka (6 Nagari)	Seluruh Kejorongan di kecamatan Koto Balingka	Seluruh Ruas Jalan kejurongan, dan seluruh Ruas Jalan Kecamatan di Kecamatan Koto Balingka kecuali Lokasi Yang dilarang Sesuai dengan PKPU No 13 Tahun 2024 tentang Kampanye Pemilihan Gubernur dan Wakil Gubernur, Bupati dan Wakil Bupati, serta Walikota dan Wakil Walikota.
9	Pasaman	Seluruh Nagari Di Kecamatan Pasaman (16 Nagari)	Seluruh Kejorongan di kecamatan Pasaman (63 Nagari)	Seluruh Ruas Jalan kejurongan, dan seluruh Ruas Jalan Kecamatan di Kecamatan Pasaman kecuali Lokasi Yang dilarang Sesuai dengan PKPU No 13 Tahun 2024 tentang Kampanye Pemilihan Gubernur dan Wakil Gubernur, Bupati dan Wakil Bupati, serta Walikota dan Wakil Walikota.
10	Kinali	Seluruh Nagari yang ada di wilayah Kecamatan Kinali (17 Nagari)	Seluruh Kejorongan yang ada di wilayah Nagari di Kecamatan Kinali	Seluruh Ruas Jalan kejurongan, dan seluruh Ruas Jalan Kecamatan di Kecamatan Kinali kecuali Lokasi Yang dilarang Sesuai dengan PKPU No 13 Tahun 2024 tentang Kampanye Pemilihan Gubernur dan Wakil Gubernur, Bupati dan Wakil Bupati, serta Walikota dan Wakil Walikota.



No	Kecamatan	Nagari	Jorong	Lokasi
11	Lembah Melintang	Seluruh Nagari yang ada di wilayah Kecamatan Lembah Melintang (9 Nagari)	Seluruh Kejorong yang ada di wilayah Nagari di Kecamatan Lembah Melintang	Seluruh Ruas Jalan kejurongan, dan seluruh Ruas Jalan Kecamatan di Kecamatan Lembah Melintang kecuali Lokasi Yang dilarang Sesuai dengan PKPU No 13 Tahun 2024 tentang Kampanye Pemilihan Gubernur dan Wakil Gubernur, Bupati dan Wakil Bupati, serta Walikota dan Wakil Walikota.

KETUA KOMISI PEMILIHAN UMUM  
KABUPATEN PASAMAN BARAT,

ttd.

ALFI SYAHRIN

Salinan sesuai dengan aslinya  
SEKRETARIAT KOMISI PEMILIHAN UMUM  
KABUPATEN PASAMAN BARAT  
Kepala Subbag Teknis Penyelenggaraan Pemilu dan Hukum



YULIA WARTA NINGSIH





**KOMISI PEMILIHAN UMUM  
KOTA PADANG**

**KEPUTUSAN KOMISI PEMILIHAN UMUM  
KOTA PADANG  
NOMOR 1228 TAHUN 2024  
TENTANG**

**PENETAPAN LOKASI PEMASANGAN ALAT PERAGA KAMPANYE DALAM  
PEMILIHAN WALIKOTA DAN WAKIL WALIKOTA PADANG TAHUN 2024**

**KETUA KOMISI PEMILIHAN UMUM KOTA PADANG,**

- Menimbang : a. bahwa untuk melaksanakan ketentuan Pasal 28 ayat (2) huruf b Peraturan Komisi Pemilihan Umum Nomor 13 Tahun 2024 tentang Kampanye Pemilihan Gubernur Dan Wakil Gubernur, Bupati Dan Wakil Bupati, Serta Walikota Dan Wakil Walikota, yang menyatakan KPU Kabupaten/Kota menetapkan lokasi pemasangan alat peraga kampanye dengan Keputusan KPU Kabupaten/Kota;
- b. bahwa berdasarkan pertimbangan sebagaimana dimaksud dalam huruf a, perlu menetapkan Keputusan Komisi Pemilihan Umum Kota Padang tentang Penetapan Lokasi Pemasangan Alat Peraga Kampanye dalam Pemilihan Walikota Dan Wakil Walikota Padang Tahun 2024;
- Mengingat : 1. Undang-Undang Nomor 1 Tahun 2015 tentang Penetapan Peraturan Pemerintah Pengganti Undang-Undang Nomor 1 Tahun 2014 tentang Pemilihan Gubernur, Bupati, dan Walikota Menjadi Undang-Undang (Lembaran Negara Republik Indonesia Tahun 2015 Nomor 23, Tambahan Lembaran Negara Republik Indonesia Nomor 5656), sebagaimana telah beberapa kali diubah terakhir dengan Undang-Undang Nomor 6 Tahun 2020 tentang Penetapan Peraturan Pemerintah Pengganti Undang-Undang Nomor 2 Tahun 2020 tentang Perubahan Ketiga atas Undang-Undang Nomor 1 Tahun 2015 tentang Penetapan Peraturan Pemerintah Pengganti Undang-Undang Nomor 1 Tahun 2014 tentang Pemilihan Gubernur, Bupati, dan Walikota Menjadi Undang-Undang Menjadi Undang-Undang (Lembaran Negara Republik Indonesia Tahun 2020 Nomor 193, Tambahan Lembaran Negara Republik Indonesia Nomor 6547);
2. Peraturan Komisi Pemilihan Umum Nomor 13 Tahun 2024 tentang Kampanye Pemilihan Gubernur dan Wakil Gubernur, Bupati dan Wakil Bupati, serta Walikota dan Wakil Walikota (Berita Negara Republik Indonesia Tahun 2024 Nomor 568);



MEMUTUSKAN

- Menetapkan : KEPUTUSAN KOMISI PEMILIHAN UMUM KOTA PADANG TENTANG PENETAPAN LOKASI PEMASANGAN ALAT PERAGA KAMPANYE DALAM PEMILIHAN WALIKOTA DAN WAKIL WALIKOTA PADANG TAHUN 2024.
- KESATU : Menetapkan lokasi pemasangan alat peraga kampanye dalam Pemilihan Walikota Dan Wakil Walikota Padang Tahun 2024 sebagai berikut:
1. Sepanjang jalan kecamatan se-Kota Padang;
  2. Sepanjang jalan kelurahan se-Kota Padang;
  3. Lokasi lain di Kota Padang yang tidak mengganggu ketertiban umum; dan
  4. Tempat yang menjadi milik perseorangan atau badan swasta harus dengan izin tertulis dari pemilik tempat tersebut.
- KEDUA : Menetapkan alat peraga kampanye sebagaimana dimaksud dalam Diktum KESATU dilarang dipasang ditempat umum sebagai berikut:
1. Komplek perkantoran Pemerintah Kota Padang;
  2. Komplek sarana pendidikan dan sarana kesehatan;
  3. Komplek rumah ibadah;
  4. Komplek fasilitas pemerintah;
  5. Taman di Kota Padang;
  6. Alat pengatur isyarat lalu lintas;
  7. Trotoar;
  8. Pohon-pohon;
  9. Tiang listrik/telepon; dan
  10. Fasilitas lainnya yang dapat mengganggu ketertiban umum.
- KETIGA : Larangan pemasangan alat peraga kampanye ditempat umum sebagaimana dimaksud Diktum KEDUA termasuk halaman, pagar dan/atau tembok.
- KEEMPAT : Keputusan ini mulai berlaku pada tanggal ditetapkan

Ditetapkan di Padang  
pada tanggal 24 September 2024

KETUA KOMISI PEMILIHAN UMUM  
KOTA PADANG,

ttd.

DORRI PUTRA

Salinan sesuai dengan aslinya

SEKRETARIAT KOMISI PEMILIHAN UMUM

KOTA PADANG

Kepala Sub Bagian Teknis Penyelenggaraan Pemilu  
dan Hukum



Yunes Prawira Darma





KOMISI PEMILIHAN UMUM  
KOTA SOLOK

KEPUTUSAN KOMISI PEMILIHAN UMUM KOTA SOLOK  
NOMOR 195 TAHUN 2024

TENTANG

PENETAPAN LOKASI PEMASANGAN ALAT PERAGA KAMPANYE PADA PEMILIHAN  
WALIKOTA DAN WAKIL WALIKOTA SOLOK TAHUN 2024

KETUA KOMISI PEMILIHAN UMUM KOTA SOLOK,

Menimbang : a. bahwa untuk melaksanakan ketentuan Pasal 28 ayat (2) huruf b Peraturan Komisi Pemilihan Umum Nomor 13 Tahun 2024 tentang Kampanye Pemilihan Gubernur Dan Wakil Gubernur, Bupati Dan Wakil Bupati, Serta Walikota Dan Wakil Walikota, yang menyebutkan "Pemasangan alat peraga kampanye sebagaimana dimaksud pada ayat (1) ditetapkan dengan Keputusan KPU Kabupaten/Kota untuk Pemilihan Bupati dan Wakil Bupati serta Walikota dan Wakil Walikota;

b. bahwa berdasarkan pertimbangan sebagaimana dimaksud dalam huruf a, perlu menetapkan Keputusan Komisi Pemilihan Umum Kota Solok Tentang Penetapan Lokasi Pemasangan Alat Peraga Kampanye Pada Pemilihan Walikota dan Wakil Walikota Solok Tahun 2024;

Mengingat : 1. Undang-Undang Nomor 1 Tahun 2015 tentang Penetapan Peraturan Pemerintah Pengganti Undang-Undang Nomor 1 Tahun 2014 tentang Pemilihan Gubernur, Bupati, dan Walikota Menjadi Undang-Undang (Lembaran Negara Republik Indonesia Tahun 2015 Nomor 23, Tambahan Lembaran Negara Republik Indonesia Nomor 5656) sebagaimana telah beberapa kali diubah terakhir dengan Undang-Undang Nomor 6 Tahun 2020 tentang Penetapan



Peraturan Pemerintah Pengganti Undang-Undang Nomor 2 Tahun 2020 tentang Perubahan Ketiga atas Undang-Undang Nomor 1 Tahun 2015 tentang Penetapan Peraturan Pemerintah Pengganti Undang-Undang Nomor 1 Tahun 2014 tentang Pemilihan Gubernur, Bupati, dan Walikota Menjadi Undang-Undang Menjadi Undang-Undang (Lembaran Negara Republik Indonesia Tahun 2020 Nomor 193, Tambahan Lembaran Negara Republik Indonesia Nomor 6547);

2. Peraturan Komisi Pemilihan Umum Nomor 8 Tahun 2019 tentang Tata Kerja Komisi Pemilihan Umum, Komisi Pemilihan Umum Provinsi, dan Komisi Pemilihan Umum Kabupaten/Kota (Berita Negara Republik Indonesia Tahun 2019 Nomor 320) sebagaimana telah beberapa kali diubah terakhir dengan Peraturan Komisi Pemilihan Umum Nomor 12 Tahun 2023 tentang Perubahan Kelima atas Peraturan Komisi Pemilihan Umum Nomor 8 Tahun 2019 tentang Tata Kerja Komisi Pemilihan Umum, Komisi Pemilihan Umum Provinsi, dan Komisi Pemilihan Umum Kabupaten/Kota (Berita Negara Republik Indonesia Tahun 2023 Nomor 377);
3. Peraturan Komisi Pemilihan Umum Nomor 13 Tahun 2024 tentang Kampanye Pemilihan Gubernur Dan Wakil Gubernur, Bupati Dan Wakil Bupati, Serta Walikota Dan Wakil Walikota (Berita Negara Republik Indonesia Tahun 2024 Nomor 568);
4. Peraturan Komisi Pemilihan Umum Nomor 2 Tahun 2024 tentang Tahapan dan Jadwal Pemilihan Gubernur dan Wakil Gubernur, Bupati dan Wakil Bupati, Serta Walikota dan Wakil Walikota Tahun 2024 (Berita Negara Republik Indonesia Tahun 2024 Nomor 60);
5. Keputusan Komisi Pemilihan Umum Kota Solok Nomor 191 Tahun 2024 Tentang Penetapan Pasangan Calon Wali Kota dan Wakil Walikota Solok Tahun 2024;
6. Keputusan Komisi Pemilihan Umum Kota Solok Nomor 193 Tahun 2024 Tentang Penetapan Nomor Urut dan Daftar Pasangan Calon Walikota dan Wakil Walikota Solok Tahun 2024;



MEMUTUSKAN :

- Menetapkan : KEPUTUSAN KOMISI PEMILIHAN UMUM KOTA SOLOK TENTANG PENETAPAN LOKASI PEMASANGAN ALAT PERAGA KAMPANYE PADA PEMILIHAN WALIKOTA DAN WAKIL WALIKOTA SOLOK TAHUN 2024.
- KESATU : Menetapkan lokasi Pemasangan Alat Peraga Kampanye pada Pemilihan Walikota dan Wakil Walikota Solok Tahun 2024.
- KEDUA : Lokasi Pemasangan Alat Peraga Kampanye pada Pemilihan Walikota dan Wakil Walikota Solok Tahun 2024 berada di seluruh wilayah Kota Solok kecuali tempat-tempat yang dilarang sebagaimana tercantum pada lampiran Keputusan yang merupakan bagian tidak terpisahkan dari Keputusan ini.
- KETIGA : Lokasi pemasangan Alat Peraga Kampanye sebagaimana dimaksud pada Diktum KEDUA pada tempat yang menjadi milik perseorangan atau badan swasta harus dengan izin tertulis dari pemilik tempat tersebut.
- KEEMPAT : Pemasangan Alat Peraga Kampanye dilaksanakan dengan mempertimbangkan etika dan estetika, kebersihan dan keindahan kota atau kawasan setempat sesuai dengan ketentuan peraturan perundang-undangan.
- KELIMA : Keputusan ini mulai berlaku sejak tanggal ditetapkan.

Ditetapkan di Solok

Pada tanggal 24 September 2024


KETUA KOMISI PEMILIHAN UMUM  
KOTA SOLOK,

ttd

ARIANTONI

Salinan sesuai dengan aslinya  
SEKRETARIAT KOMISI PEMILIHAN UMUM  
KOTA SOLOK  
Kepala Sub Bagian Teknis Penyelenggaraan  
Pemilu dan Hukum,

Padri Kasman





LAMPIRAN I  
KEPUTUSAN KOMISI PEMILIHAN UMUM  
KOTA SOLOK  
NOMOR 195 TAHUN 2024  
TENTANG  
PENETAPAN LOKASI PEMASANGAN ALAT  
PERAGA KAMPANYE PADA PEMILIHAN  
WALIKOTA DAN WAKIL WALIKOTA SOLOK  
TAHUN 2024

Lokasi Pemasangan Alat Peraga Kampanye di wilayah Kota Solok di tempatkan pada:

**A. KECAMATAN LUBUK SIKARAH**

**I. Kelurahan Tanah Garam**

1. Tanah milik pribadi atau milik badan swasta dari kawasan simpang Surau Batu (simpang empat Payo) sepanjang jalan arah ke Payo;
2. Kawasan Payo;
3. Tanah milik pribadi atau milik badan swasta sepanjang jalan dari Ulu Aie/Pincuran Tujuh sampai simpang Banda Panduang;
4. Tanah milik pribadi atau milik badan swasta sepanjang jalan Parak Anau;
5. Kawasan Taratak;
6. Tanah milik pribadi atau milik badan swasta sepanjang jalan baru/ SMPS lama;
7. Kawasan Surau Kajai;
8. Tanah milik pribadi atau milik badan swasta sepanjang jalan dari simpang Tanah Garam sampai ke simpang Surau Batu (simpang empat Payo);
9. Kawasan Rimbo Barantai;
10. Tanah milik pribadi atau milik badan swasta sepanjang jalan Rajin;
11. Kawasan Sawah Piai;
12. Kawasan Nampa;
13. Kawasan Padang Galundi;
14. Kawasan Langkok;
15. Kawasan Gawan;
16. Kawasan Tapian Lapuang;
17. Tanah milik pribadi atau milik badan swasta sepanjang jalan dari SMA I sampai batas kota Banda Panduang; dan
18. Kawasan Muaro.

**II. Kelurahan IV Suku**

1. Kawasan Gurun Bagan;
2. Kawasan Bawah Bungo;
3. Kawasan Parak Alah;
4. Tanah milik pribadi atau milik badan swasta sepanjang jalan dari kawasan simpang Sigege sampai kawasan Bawah Bungo;
5. Tanah milik pribadi atau milik badan swasta sepanjang jalan dari SMK 1 sampai kawasan simpang Sigege;



6. Tanah milik pribadi atau milik badan swasta sepanjang jalan depan BRI unit Tanah Garam sampai simpang Ambacang;
7. Tanah milik pribadi atau milik badan swasta sepanjang jalan dari kawasan simpang Ambacang sampai kawasan simpang Poliguna;
8. Kawasan Singkuang;
9. Kawasan Jembatan Buai ;
10. Tanah milik pribadi atau milik badan swasta sepanjang Jalan Latsitarda;
11. Tanah milik pribadi atau milik badan swasta sepanjang Jalan Simpang kantor Kemenag sampai Gawan; dan
12. Tanah milik pribadi atau milik badan swasta sepanjang Jalan rumah Sari Dian ke SDN 05.

### **III. Kelurahan Sinapa Piliang**

1. Tanah milik pribadi atau milik badan swasta sepanjang Jalan Syech Ibrahim;
2. Tanah milik pribadi atau milik badan swasta sepanjang Jalan Talao;
3. Kawasan Galanggang Tingga; dan
4. Kawasan Gantiang.

### **IV. Kelurahan IX Korong**

1. Tanah milik pribadi atau milik badan swasta umum sepanjang jalan kawasan Labuah Melayu sampai Jembatan IX korong Jalan Puti Indo Jati;
2. Kawasan Simpang Labuah Melayu sampai kawasan Parak Indah;
3. Tanah milik pribadi atau milik badan swasta sepanjang jalan Lukah Pandan sampai Sanggar Busana;
4. Tanah milik pribadi atau milik badan swasta sepanjang jalan Panawan;
5. Kawasan Galanggang Tengah;
6. Kawasan Mingkuang;
7. Tanah milik pribadi atau milik badan swasta sepanjang jalan Baruah; dan
8. Tanah milik pribadi atau milik badan swasta sepanjang jalan Galanggang Puduang.

### **V. Kelurahan KTK**

1. Tanah milik pribadi atau milik badan swasta sepanjang jalan Lukah Pandan sampai simpang Koramil;
2. Tanah milik pribadi atau milik badan swasta sepanjang jalan simpang Koramil sampai Rumah Makan Soto Rang Awak
3. Kawasan Kampai;
4. Kawasan Tabu;
5. Kawasan Karambia;
6. Kawasan Bawah jambu
7. Kawasan Tapi Balai;
8. Kawasan Pandan puti; dan
9. Kawasan Parak Indah.



## **VI. Kelurahan Simpang Rumbio**

1. Kawasan Tambak Biliak;
2. Tanah milik pribadi atau milik badan swasta sepanjang jalan depan Terminal Bareh Solok;
3. Tanah milik pribadi atau milik badan swasta sepanjang jalan simpang lampu merah sampai simpang Pulau;
4. Tanah milik pribadi atau milik badan swasta sepanjang jalan Simpang masjid Syukur sampai kawasan Kandang Aua;
5. Kawasan Kandang Aua;
6. Kawasan Baringin Rambak;
7. Tanah milik pribadi atau milik badan swasta di kawasan Pemmanan Komplek PLN;
8. Kawasal Air Tajun
9. Tanah milik pribadi atau milik badan swasta sepanjang jalan simpang 4 Pulau;
10. Tanah milik pribadi atau milik badan swasta sepanjang jalan simpang 4 Gaung arah Air Tajun;
11. Tanah milik pribadi atau milik badan swasta sepanjang jalan Hasan Basri Dt. Kayo (Dari Simpang MAN ke Gaung);
12. Tanah milik pribadi atau milik badan swasta sepanjang jalan simpang SMA 2 sampai simpang Komplek Batu Gadang;
13. Tanah milik pribadi atau milik badan swasta sepanjang jalan simpang 3 MAN sampai ke Simpang lapangan tenis (Taruko);
14. Kawasan Telaga Biruhun; dan
15. Kawasan Batu Gadang.

## **VII. Kelurahan Aro IV Korong**

1. Kawasan Mingkuang Kaciak;
2. Kawasan Kuruangan;
3. Kawasan Pulau Cubadak;
4. Kawasan Sumangek;
5. Kawasan Aro Dalam;
6. Kawasan Aro Bawah;
7. Tanah milik pribadi atau milik badan swasta sepanjang jalan belakang Masjid Agung (Rawang Gumanta);
8. Kawasan Palacia;
9. Tanah milik pribadi atau milik badan swasta sepanjang jalan Dt. Perpatiah Nan Sabatang (dari simpang Masjid Agung sampai Citra Swalayan);
10. Tanah milik pribadi atau milik badan swasta sepanjang jalan simpang Jalan Manunggal sampai simpang Masjid Agung; dan
11. Tanah milik pribadi atau milik badan swasta sepanjang jalan Nasir St. Pamuncak depan Terminal Bareh Solok (dari Kantor Perhubungan sampai HSDB).



## **B. KECAMATAN TANJUNG HARAPAN**

### **I. Kelurahan Koto Panjang**

1. Lokasi milik pribadi atau milik badan swasta sepanjang Jalan RSDK;
2. Lokasi milik pribadi atau milik badan swasta di kawasan Koto Panjang Atas;
3. Lokasi milik pribadi atau milik badan swasta di kawasan Tarandam;
4. Lokasi milik pribadi atau milik badan swasta di kawasan Melayu; dan
5. Lokasi milik pribadi atau milik badan swasta sepanjang Jalan Elyunusyah.

### **II. Kelurahan Pasar Pandan Air Mati**

1. Tanah milik pribadi atau milik badan swasta sepanjang jalan Cindue Mato;
2. Tanah milik pribadi atau milik badan swasta sepanjang jalan Lingkar
3. Masjid Syura;
4. Kawasan Berok;
5. Kawasan Air Mati;
6. Kawasan Pandan Ujung;
7. Kawasan Pandan Dekat; dan
8. Kawasan Pandan Baru.

### **III. Kelurahan Tanjung Paku**

1. Kawasan Sawah Aro;
2. Kawasan Parak Kudo;
3. Kawasan Sawah ladang;
4. Tanah milik pribadi atau milik badan swasta sepanjang Jalan Patimura;
5. Tanah milik pribadi atau milik badan swasta sepanjang Jalan Veteran;
6. Tanah milik pribadi atau milik badan swasta sepanjang Jalan Cindue Mato;
7. Tanah milik pribadi atau milik badan swasta sepanjang Jalan Batu Laweh;
8. Tanah milik pribadi atau milik badan swasta di kawasan Perumnas Harapan Indah;
9. Tanah milik pribadi atau milik badan swasta sepanjang Jalan Lingkar
10. Perumnas Tanjung paku;
11. Kawasan Mudiak;
12. Kawasan Darek;
13. Kawasan Gurun Koto Anau;
14. Kawasan Ampang; dan
15. Tanah milik pribadi atau milik badan swasta sepanjang jalan depan GOR Tanjung Paku.

### **IV. Kelurahan Nan Balimo**

1. Kawasan Galanggang Batuang;
2. Kawasan Sawah Sianik;
3. Tanah milik pribadi atau milik badan swasta sepanjang Jalan Samsul Tulus;
4. Kawasan Tembok;



5. Kawasan Kampuang Baru;
6. Kawasan Gurun Mutiara;
7. Tanah milik pribadi atau milik badan swasta di kawasan Griya Ampang Kualo;
8. Tanah milik pribadi atau milik badan swasta sekitar kawasan Puskesmas Nan Balimo; dan
9. Kawasan Nan Balimo.

**V. Kelurahan Kampung Jawa**

1. Kawasan Banda Balantai;
2. Kawasan Transad;
3. Kawasan Ampang Kualo;
4. Tanah milik pribadi atau milik badan swasta sepanjang Jalan lingkaran Utara;
5. Tanah milik pribadi atau milik badan swasta sepanjang jalan dari Masjid Nurul Yaqin sampai kawasan Ampang Kualo;
6. Kawasan Tanah Putih;
7. Tanah milik pribadi atau milik badan swasta di kawasan Komplek Perumahan STM;
8. Tanah milik pribadi atau milik badan swasta sepanjang jalan simpang Kamboja;
9. Kawasan Kampuang Jawa subalah (dari Mami Hotel ke dekat Stasiun KAI);
10. Tanah milik pribadi atau badan swasta sepanjang jalan Simpang Masjid Qadarul Yaqin sampai Simpang Taman Bidadari; dan
11. Tanah milik pribadi atau badan swasta sepanjang jalan AK' Gani sampai simpang Sigege.

**VI. Kelurahan Laing**

1. Kawasan Laing Pasir;
2. Kawasan Laing Taluak;
3. Tanah milik pribadi atau milik badan swasta sepanjang jalan simpang Damar; dan
4. Tanah milik pribadi atau milik badan swasta di kawasan Perumahan Jala Laing sampai Simpang Damar.

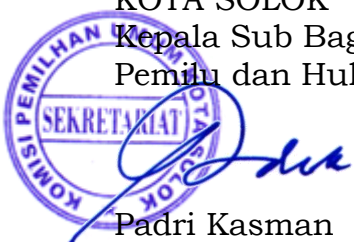
KETUA KOMISI PEMILIHAN UMUM  
KOTA SOLOK,

ttd

ARIANTONI

Salinan sesuai dengan aslinya  
SEKRETARIAT KOMISI PEMILIHAN UMUM  
KOTA SOLOK  
Kepala Sub Bagian Teknis Penyelenggaraan  
Pemilu dan Hukum,

Padri Kasman





LAMPIRAN II  
KEPUTUSAN KOMISI PEMILIHAN UMUM  
KOTA SOLOK  
NOMOR     TAHUN 2024  
TENTANG  
PENETAPAN LOKASI PEMASANGAN ALAT  
PERAGA KAMPANYE PADA PEMILIHAN  
WALIKOTA DAN WAKIL WALIKOTA SOLOK  
TAHUN 2024

Pemasangan Alat Peraga Kampanye di tempat umum tidak ditempatkan pada :

1. Tempat ibadah termasuk perkarangan dan pagar;
2. Rumah sakit atau tempat-tempat pelayanan kesehatan milik pemerintah atau swasta termasuk perkarangan dan pagar;
3. Gedung/kantor dan Fasilitas milik pemerintah, milik BUMN, milik BUMD termasuk perkarangan dan Pagar;
4. Fasilitas umum pada Kawasan Pasar Raya Solok, Terminal angkutan kota (angkot), Terminal Bareh Solok;
5. Lembaga pendidikan (Gedung sekolah) milik pemerintah atau swasta termasuk perkarangan dan Pagar;
6. Sepanjang Jalan Jendral Sudirman Kota Solok termasuk seluruh trotoar;
7. Kawasan Taman Syech Kukut;
8. Tugu Simpang Ambacang VI Suku, di Jalan Jendral A. Yani VI Suku;
9. Taman Simpang KTK, di Jalan Tabuah Puluik-Puluik;
10. Taman di simpang empat lampu *traffic lights*, menuju Simpang Rumbio;
11. Taman di simpang empat lampu *traffic lights* Pandan Ujung, di Jalan Prof. Dr. Moh Yamin, SH;
12. Sepanjang Jalan bundaran tugu carano sampai Jalan dekat simpang empat lampu *traffic lights* Pandan Ujung;
13. Bundaran di depan Simpang Surya;
14. Kawasan Pasar Raya Kota Solok;
15. Bundaran depan Simpang Poliguna, di Jalan Diponegoro VI Suku;
16. Pada Pohon pinggir jalan;
17. Tiang listrik, tiang telepon, tiang *traffic lights*, tiang atau pagar PT. KAI;
18. Tiang tower atau pemancar;
19. Jembatan;
20. Trotoar, Badan Jalan, dan pada gapura/gerbang jalan;
21. Sarana dan Prasarana Publik yaitu Halte, Pot Bunga, Tong Sampah;
22. Seluruh Taman milik Pemerintah yang ada di Kota Solok;
23. Asrama TNI dan Polri;
24. Medan Nan Bapaneh dekat Masjid Lubuk Sikarah termasuk perkarangan dan pagar;
25. Pemakaman umum dan termasuk perkuburan kaum kecuali untuk perkuburan kaum mendapat izin tertulis dari pihak ahli waris; dan




26. Lapangan olah raga di Komplek Asrama TNI dan Polri termasuk perkarangan dan pagar.

KETUA KOMISI PEMILIHAN UMUM  
KOTA SOLOK,

ttd

Salinan sesuai dengan aslinya  
SEKRETARIAT KOMISI PEMILIHAN UMUM  
KOTA SOLOK  
Kepala Sub Bagian Teknis Penyelenggaraan  
Pemilu dan Hukum,

ARIANTONI



Padri Kasman





KOMISI PEMILIHAN UMUM  
KOTA SAWAHLUNTO

KEPUTUSAN KOMISI PEMILIHAN UMUM KOTA SAWAHLUNTO  
NOMOR 429 TAHUN 2024  
TENTANG  
PENETAPAN LOKASI PEMASANGAN ALAT PERAGA KAMPANYE  
PEMILIHAN WALI KOTA DAN WAKIL WALI KOTA SAWAHLUNTO TAHUN 2024  
DI KOTA SAWAHLUNTO

KETUA KOMISI PEMILIHAN UMUM KOTA SAWAHLUNTO,

Menimbang : a. bahwa untuk melaksanakan ketentuan Pasal 28 Peraturan Komisi Pemilihan Umum Nomor 13 Tahun 2024 tentang Kampanye Pemilihan Gubernur dan Wakil Gubernur, Bupati dan Wakil Bupati, serta Walikota dan Wakil Walikota, Komisi Pemilihan Umum Kabupaten/Kota berkoordinasi dengan Pemerintah Daerah untuk menetapkan Lokasi Pemasangan Alat Peraga Kampanye;

b. bahwa berdasarkan Keputusan Wali Kota Sawahlunto Nomor 100.3.3.3-296-2024 tentang Penetapan Lokasi Kampanye dan Penempatan Alat Peraga Kampanye Pemilihan Serentak Gubernur dan Wakil Gubernur serta Walikota dan Wakil Walikota Tahun 2024 di Kota Sawahlunto;

c. bahwa berdasarkan pertimbangan sebagaimana dimaksud dalam huruf a dan huruf b, perlu menetapkan Keputusan Komisi Pemilihan Umum Kota Sawahlunto tentang Penetapan Lokasi Pemasangan Alat Peraga Kampanye Pemilihan Wali Kota dan Wakil Wali Kota Sawahlunto Tahun 2024 di Kota Sawahlunto;

Mengingat : 1. Undang-Undang Nomor 1 Tahun 2015 tentang Penetapan Peraturan Pemerintah Pengganti Undang-Undang Nomor 1 Tahun 2014 tentang Pemilihan Gubernur, Bupati dan Walikota menjadi Undang-



Undang (Lembaran Negara Republik Indonesia Tahun 2015 Nomor 23, Tambahan Lembaran Negara Republik Indonesia Nomor 5656) sebagaimana telah beberapa kali diubah, terakhir dengan Undang-Undang Nomor 6 Tahun 2020 tentang Penetapan Peraturan Pemerintah Pengganti Undang-Undang Nomor 2 Tahun 2020 tentang Perubahan Ketiga atas Undang-Undang Nomor 1 Tahun 2015 tentang Penetapan Peraturan Pemerintah Pengganti Undang-Undang Nomor 1 Tahun 2014 tentang Pemilihan Gubernur, Bupati, dan Walikota Menjadi Undang-Undang (Lembaran Negara Republik Indonesia Tahun 2020 Nomor 193, Tambahan Lembaran Negara Republik Indonesia Nomor 6547);

2. Peraturan Komisi Pemilihan Umum Nomor 2 Tahun 2024 tentang Tahapan dan Jadwal Pemilihan Gubernur dan Wakil Gubernur, Bupati dan Wakil Bupati, Serta Walikota dan Wakil Walikota Tahun 2024 (Berita Negara Republik Indonesia Tahun 2024 Nomor 60);
3. Peraturan Komisi Pemilihan Umum Nomor 13 Tahun 2024 tentang Kampanye Pemilihan Gubernur dan Wakil Gubernur, Bupati dan Wakil Bupati, serta Walikota dan Wakil Walikota (Berita Negara Republik Indonesia Tahun 2024 Nomor 568);
4. Keputusan Komisi Pemilihan Umum Nomor 1363 Tahun 2024 tentang Pedoman Teknis Pelaksanaan Kampanye Pemilihan Gubernur dan Wakil Gubernur, Bupati dan Wakil Bupati, serta Walikota dan Wakil Walikota;
5. Keputusan Wali Kota Sawahlunto Nomor 100.3.3.3-296-2024 tentang Penetapan Lokasi Kampanye dan Penempatan Alat Peraga Kampanye Pemilihan Serentak Gubernur dan Wakil Gubernur serta Walikota dan Wakil Walikota Tahun 2024 di Kota Sawahlunto;

MEMUTUSKAN:

Menetapkan : KEPUTUSAN KOMISI PEMILIHAN UMUM KOTA SAWAHLUNTO TENTANG PENETAPAN LOKASI PEMASANGAN ALAT PERAGA KAMPANYE PEMILIHAN WALI



KOTA DAN WAKIL WALI KOTA SAWAHLUNTO TAHUN 2024  
DI KOTA SAWAHLUNTO.

- KESATU : Menetapkan Lokasi Pemasangan Alat Peraga Kampanye Pemilihan Wali Kota Dan Wakil Wali Kota Sawahlunto Tahun 2024 Di Kota Sawahlunto, sebagaimana terlampir dalam Keputusan yang merupakan bagian tidak terpisahkan dari Keputusan ini.
- KEDUA : Pemasangan Alat Peraga Kampanye Pemilihan di Lokasi yang telah ditetapkan sebagaimana dimaksud pada Diktum KESATU dilarang berada di:
- a. Tempat Ibadah;
  - b. Rumah Sakit atau tempat pelayanan kesehatan;
  - c. Gedung milik pemerintah;
  - d. Tempat pendidikan;
  - e. Fasilitas tertentu milik pemerintah;
  - f. Fasilitas lainnya yang dapat mengganggu ketertiban umum; dan
  - g. Lokasi sebagaimana dimaksud pada huruf a sampai dengan huruf f termasuk halaman, pagar dan/atau tembok.
- KETIGA : Pemasangan Alat Peraga Kampanye Pemilihan dilaksanakan dengan mempertimbangkan unsur:
- a. etika;
  - b. estetika;
  - c. kebersihan;
  - d. Keindahan kota atau kawasan setempat.
- KEEMPAT : Pemasangan Alat Peraga Kampanye pada tempat yang menjadi milik perseorangan atau badan swasta harus dengan izin secara tertulis dari pemilik tempat tersebut.
- KELIMA : Alat peraga Kampanye harus sudah dibersihkan paling lambat 3 (tiga) Hari sebelum Hari pemungutan suara.



KEENAM : Keputusan ini mulai berlaku pada tanggal ditetapkan.

Ditetapkan di Sawahlunto

Pada tanggal 24 September 2024

KETUA KOMISI PEMILIHAN UMUM  
KOTA SAWAHLUNTO,





LAMPIRAN  
KEPUTUSAN KOMISI PEMILIHAN UMUM  
KOTA SAWAHLUNTO  
NOMOR XXX TAHUN 2024  
TENTANG PENETAPAN LOKASI  
PEMASANGAN ALAT PERAGA KAMPANYE  
PEMILIHAN WALI KOTA DAN WAKIL WALI  
KOTA SAWAHLUNTO TAHUN 2024 DI KOTA  
SAWAHLUNTO

PENETAPAN LOKASI PEMASANGAN ALAT PERAGA KAMPANYE PEMILIHAN  
WALI KOTA DAN WAKIL WALI KOTA SAWAHLUNTO TAHUN 2024 DI KOTA  
SAWAHLUNTO



LOKASI PEMASANGAN ALAT PERAGA KAMPANYE PEMILIHAN WALI KOTA  
DAN WAKIL WALI KOTA SAWAHLUNTO TAHUN 2024 DI KOTA SAWAHLUNTO

No	Desa/Kelurahan	Alamat Jelas Titik Pemasangan APK
<b>KECAMATAN SILUNGKANG</b>		
1.	Taratak Boncah	<ol style="list-style-type: none"> <li>1. Pasar Desa Taratak Boncah, Dusun Balai-Balai;</li> <li>2. Simpang Jalan Rumah Tapanggang, Dusun Limau Kambing;</li> <li>3. Jalan sepanjang Tower Kedua/ Pamansiangan Dusun Limau Kambing sampai dengan gapura pertama pemukiman Dusun Limau Kambing;</li> <li>4. Sepanjang jalan Gontiang Dusun Koto Tinggi.</li> </ol>
2.	Muaro Kalaban	<ol style="list-style-type: none"> <li>1. Setelah gerbang Mesjid Al Falah Dusun Balai-Balai;</li> <li>2. Simpang Kubang Dusun Tambun Batu sampai dengan batas Kubang Tengah;</li> <li>3. Simpang SDN 9 Dusun Sawah Taratak sampai ke Sawah Taratak Hilia;</li> <li>4. Pasar Sore Dusun Sawah Talang - Sawahlung - Guguak Kubu;</li> <li>5. Dekat Jembatan Pos Ronda Dusun Sawah Tambang menuju Taratak Boncah - Masjid Al-Falah - Jalan menuju BBI;</li> <li>6. Dari Simpang Tiga Muaro Kalaban sampai dengan batas kota (Dusun Sawah Tambang), kecuali Jembatan Kupitan;</li> <li>7. Sepanjang jalan dari Simpang Rumah Rusli Os Dusun Sawah Taratak menuju Dusun Sawah Talang;</li> <li>8. Sepanjang jalan lintas dari Dusun Sawah Taratak Mudiak sampai Sawah Taratak Hilia;</li> <li>9. Sepanjang jalan dari Simpang SMPN 6 menuju Pintu Lubang Dusun Sungai Loban;</li> <li>10. Lahan kosong di samping Stasiun Dusun Balai-Balai;</li> <li>11. Sepanjang jalan dari Simpang Kubang Dusun Tambun Batu menuju Simpang Tigo Dusun Balai-Balai (kecuali taman kota).</li> </ol>



No	Desa/Kelurahan	Alamat Jelas Titik Pemasangan APK
3.	Silungkang Oso	<ol style="list-style-type: none"> <li>1. Sepanjang jalan Simpang Puskesmas Dusun Lubuk Kubang menuju Microwave Dusun Sawah Darek;</li> <li>2. Sepanjang jalan lintas batas kota Dusun Kebun Jeruk menuju Lurah Ciput Dusun Lubuk Kubang;</li> <li>3. Simpang Tiga Aur Duri Dusun Kebun Jeruk menuju batas Desa Silungkang Duo;</li> <li>4. Dari Simpang Tiga Masjid Mujahiddin Dusun Sungai Cacang sampai Simpang Guguak Palan;</li> <li>5. Sepanjang jalan Gapura Kampung Tenun Dusun Kebun Jeruk sampai Polak Kiambi Dusun Kebun Jeruk;</li> <li>6. Dari Simpang Kayu Gadih sampai Simpang Jambak Dusun Sungai Cacang;</li> <li>7. Simpang Siguntuang sampai Surau Ambacang;</li> <li>8. Mudiak Lughah sampai Polak Pauah.</li> </ol>
4.	Silungkang Duo	<ol style="list-style-type: none"> <li>1. Simpang Tiga Dusun Rumbio mulai Jembatan Lubuk Lunang sampai Simpang Pisang Kolek Mudiak Dusun Rumbio;</li> <li>2. Simpang Tiga Dusun Talang Tului, sepanjang jalan Talang Tuluih sampai Rumah Laman, Batu Api Dusun Talang Tului, Kaniki;</li> <li>3. Mulai dari Simpang jembatan Lubuk Lawa-Lawa sampai Simpang SDN 08 Dusun Rumbio, Tanah Sirah;</li> <li>4. Simpang Kantor Desa Lama sampai Simpang Surau Manggis;</li> <li>5. Dusun Stasiun, perbatasan Desa Silungkang Tigo dengan Silungkang Duo sampai Simpang Masuk Dusun Talang Tuluih.</li> </ol>
5.	Silungkang Tigo	<ol style="list-style-type: none"> <li>1. Lahan kosong di Tikungan Batu Bagantuang Dusun Lubuak Nan Godang;</li> <li>2. Lahan kosong depan Balai Adat Silungkang yang lama Dusun Pasar Baru, Daerah Pulau sampai perbatasan dengan Silungkang Duo;</li> <li>3. Dari jembatan baru sampai sebelum Kantor Desa</li> </ol>



No	Desa/Kelurahan	Alamat Jelas Titik Pemasangan APK
		<p>Silungkang Tigo Dusun Stasiun;</p> <p>4. Simpang dari Dusun Stasiun sampai perbatasan Desa Silungkang Tigo dengan Desa Silungkang Duo, Daerah Panai menuju Dusun Bukit Kuniang;</p> <p>5. Sepanjang jalan sebelah kanan dari Soto Pami sampai ke Sungai Durian Dusun Lubuak Nan Godang;</p> <p>6. Dari Perbatasan Pasar Kubang sampai Lontiak Maloweh sampai Dusun Bukit Kuning;</p> <p>7. Jalan belakang SD Negeri 09 sampai Lapangan Cinto Moni Silungkang;</p> <p>8. Dari Maloweh sampai Dalimo Jao;</p> <p>9. Dari Pasar sampai Dalimo Tapanggang, Polak Tobu, dari Pasar Baru sampai Pasar Usang.</p>
<b>KECAMATAN LEMBAH SEGAR</b>		
6.	Lunto Timur	<p>1. Dari Jalan masuk Lunto Timur sampai dekat Kedai Adi Dusun Tigo Tingka, sepanjang jalan utama mulai dari Surau Lomba sampai Perbatasan Gapura Lunto Barat;</p> <p>2. Dari Jalan Simpang Dalimo menuju Kayu Basiku sampai buah Bungo Ateh, Dusun Tigo Tingka;</p> <p>3. Dari Jalan Goduang sampai Simotuang Dusun Simotuang;</p> <p>4. Jalan Guguak Palam Dusun Guguak Palam;</p> <p>5. Dari pinggir jalan SDN 02 sampai kandang Dusun Koto Tuo menuju Dusun Simotuang;</p> <p>6. Simpang Surau Tompok sampai Piawe Dusun Koto Tuo Tanah Lapang menuju Simotuang, Dusun Simotuang.</p>
7.	Lunto Barat	<p>1. Sekitar Area Pasar Lunto Dusun Tepi Air;</p> <p>2. Simpang Puskesmas Lunto Dusun Tanjung Medan;</p> <p>3. Simpang Sawah Liek Dusun Tanjung Medan;</p> <p>4. Lahan kosong di samping Rumah Nurhayati, Dusun Tepi Air;</p> <p>5. Jalan samping Pos Ronda Dusun Batu Anyir;</p>



No	Desa/Kelurahan	Alamat Jelas Titik Pemasangan APK
		<ul style="list-style-type: none"> <li>6. Lahan kosong di Sikokow Dusun Titah Rajo;</li> <li>7. Sepanjang Jalan Raya Gapura Lunto Barat sampai dengan Perbatasan Lunto-Lumindai, kecuali Taman PKK dan Rumah Parini;</li> <li>8. Daerah sekitar Sawah Pulau Dusun Batu Anyir.</li> </ul>
8.	Kubang Utara Sikabu	<ul style="list-style-type: none"> <li>1. Simpang Puskesmas Pembantu Desa Kubang Utara Sikabu Dusun Mata Air;</li> <li>2. Simpang jalan ke Sangkak Ayam menuju Perumahan Dusun Luak Badai Indah;</li> <li>3. Simpang jalan Padang Elok menuju Dusun Air Gantang;</li> <li>4. Di sekitar Lapangan Bola Volly Dusun Air Gantang;</li> <li>5. Di sekitar Lapangan Bola Volly Dusun Sumpahan.</li> </ul>
9.	Tanah Lapang	-
10.	Aia Dingin	<ul style="list-style-type: none"> <li>1. Dari Simpang Jembatan Aia Dingin sampai dengan Tangsi Gunung;</li> <li>2. Di sekitar Lapangan Bola Volly depan Puskesmas Aia Dingin;</li> <li>3. Dari Simpang Jembatan Aia Dingin sampai simpang Puncak Polan dekat rumah Pak Kamdi Tega.</li> </ul>
11.	Aur Mulyo	<ul style="list-style-type: none"> <li>1. Sepanjang jalan utama depan rumah Bapak Maizul Amri di atas Kantor Inspektorat sampai rumah Bapak Kamdi Tega simpang Puncak Polan sampai perbatasan Kelurahan Kubang Sirakuk Selatan (dikecualikan pada dinding daam yang ada grafiti/lukisan/mural/sekitar Kantor Camat Lembah Segar);</li> <li>2. Dari Jembatan Sidomulyo sampai ke depan gerbang Lapangan Ombilin.</li> </ul>
12.	Kubang Tengah	<ul style="list-style-type: none"> <li>1. Bungo Putih (seberang Puskesmas Pembantu) Dusun Batu Tajam;</li> <li>2. Sawah Rawang Dusun Batu Tajam;</li> <li>3. Simpang Travo (samping Sate Indah) menuju Desa Lunto Timur Dusun Polak Datar;</li> </ul>



No	Desa/Kelurahan	Alamat Jelas Titik Pemasangan APK
		<ol style="list-style-type: none"> <li>4. Simpang Lubuak Damai menuju Sionsek Dusun Polak Datar;</li> <li>5. Jalan samping Warung Tuti Lama Dusun Sionsek;</li> <li>6. Simpang Pos Ronda Dusun Sionsek;</li> <li>7. Jalan samping Warung Teteh Dusun Luak Mani;</li> <li>8. Simpang ke Lapangan Bola Kaki Batu Gantung Dusun Luak Mani;</li> <li>9. Jalan Simpang Sawah Sibayu Luak Manih Guguak Pauah;</li> <li>10. Samping Pos Ronda Dusun Luak Mani;</li> <li>11. Samping Pos Ronda Dusun Guguak Pauah;</li> <li>12. Jalan samping Warung Eva/Ida Dusun Guguak Pauah.</li> </ol>
13.	Pasar Kubang	<ol style="list-style-type: none"> <li>1. Daam belakang Kantor KAN Dusun Balai Tengah;</li> <li>2. Batu Olang Dusun Dalimo Gadang;</li> <li>3. Samping Pos Ronda Dusun Lantiak Malaweh;</li> <li>4. Samping Pos Ronda Dusun Balai Tengah;</li> <li>5. Sepanjang Jalan masuk dari Perbatasan Talang Tuluih Silungkang Duo sampai Dusun Polak Datar Kubang Tengah.</li> </ol>
14.	Kubang Sirakuk Selatan	<ol style="list-style-type: none"> <li>1. Simpang Jalan Baru RT 04 RW II sebelah kiri setelah Mushalla Wustha;</li> <li>2. Sepanjang sisi kiri Jalan Sudirman, dari setelah Pertashop Andi sampai ke Tower Telkomsel dekat perbatasan Kelurahan Kubang Sirakuk Selatan dan perbatasan Muaro Kalaban;</li> <li>3. Jalan AR Hakim, sesudah Masjid Syuhada sampai ke perbatasan Aur Mulyo (Kecuali sekitar Kantor Lurah).</li> </ol>
15.	Kubang Sirakuk Utara	<ol style="list-style-type: none"> <li>1. Sepanjang Jalan Proklamasi sebelah kiri dari Simpang SD 05 sampai Simpang Mudik Air;</li> <li>2. Sepanjang Jalan Proklamasi sebelah kanan mulai Simpang SD 05 sampai 10 meter sebelum Kantor Lurah Kubang Sirakuk Utara;</li> <li>3. Sepanjang Jalan Mudik Air ke Luak Badai (Jalan</li> </ol>



No	Desa/Kelurahan	Alamat Jelas Titik Pemasangan APK
		<p>Abdurahman);</p> <p>4. Sepanjang Jalan Mudik Air ke Bendungan;</p> <p>5. Sepanjang Jalan Sudirman sebelah kiri setelah SMAN 1 Sawahlunto sampai ke depan pertashop.</p>
16.	Pasar	<p>1. Di sekitar Lapangan Bola Volly dan Futsal Kampung Teleng;</p> <p>2. Dari Jalan Simpang Puskesmas sampai penurunan GPK;</p> <p>3. Dari Simpang Pondok Batu sampai ke perbatasan Desa Kubang Utara Sikabu.</p>
<b>KECAMATAN BARANGIN</b>		
17.	Kolok Mudik	<p>1. Di sepanjang jalan setelah kantor Komisi Pemilihan Umum Kota sampai sebelum SMP 9;</p> <p>2. Dari Simpang PU sampai dengan depan arena Road Race Kandih.</p>
18.	Kolok Nan Tuo	<p>1. Lahan kosong sekitar Pos Ronda Dusun Koto Baru;</p> <p>2. Di samping Heller Dusun Malakutan;</p> <p>3. Di sepanjang Jalan Kayu Hujan Dusun Pulai;</p> <p>4. Dari Puncak Guguk Sumbayang (Simpang Sulit Air) Dusun Guguk Sumbayang sampai ke Perumnas Mitra Land;</p> <p>5. Sepanjang jalan dari Depot Air Minum ke Jembatan Dusun Malakutan;</p> <p>6. Lahan kosong depan Toko Umi dan Simpang Tiga Lapangan Bola Kaki.</p>
19.	Talago Gunung	<p>1. Lahan kosong Sawah Panjang (Dekat Mushalla Darus Salam) Dusun Guguk Balang;</p> <p>2. Sepanjang Jalan Pasar Guguk Balang ke Sapan;</p> <p>3. Simpang SKB sampai ke arah Perbatasan Balai Batu Sandaran;</p> <p>4. Simpang SKB ke arah Perbatasan Guguk Balang (Kecuali depan SKB);</p> <p>5. Sepanjang Jalan Dusun Katapiang (Kecuali depan Musholla);</p> <p>6. Simpang bawah kantor desa ke Dusun Guguk Balang;</p>



No	Desa/Kelurahan	Alamat Jelas Titik Pemasangan APK
		<p>7. Sepanjang Jalan Gulang-Gulang ke Dusun Koto (dikecualikan kantor desa dan depan Balai-Balai Adat);</p> <p>8. Simpang Sawah Panjang ke arah Padang Malintang.</p>
20.	Santur	<p>1. Dari Simpang kantor desa sampai ke Perbatasan Kelurahan Durian II;</p> <p>2. Dari Simpang Mesjid Darul Iman Dusun Padang Melintang sampai ke Perbatasan Desa Talago Gunung;</p> <p>3. Dari Simpang Perumnas Lembah Santur sampai ke Pos Ronda Karang Anyar;</p> <p>4. Sepanjang jalan dari kantor desa sampai perbatasan Sikalang;</p> <p>5. Dari Simpang Santur sampai perbatasan Kolok Mudik;</p> <p>6. Dari Simpang Talago Gunung sampai perbatasan Talago Gunung.</p>
21.	Durian II	<p>1. Simpang Tiga Kantor Lurah Durian II sepanjang jalan ke Rusunawa sampai ke Simpang Empat Jalan ke Kayu Gadang;</p> <p>2. Simpang depan Rumah Empat Warung Gentis/ Lapangan Futsal Kelurahan Durian II;</p> <p>3. Simpang Kuburan Dwi Lahan;</p> <p>4. Jalan dari Simpang Kuburan menuju Kayu Gadang;</p> <p>5. Dari Simpang SMP 2 sampai ke Simpang Tiga Ladang Laweh.</p>
22.	Durian I	<p>1. Dari Simpang Pasar Baru Bakso Kikil sampai dengan Mushollah Nurul Amal Air Karuh;</p> <p>2. Dari Jembatan SDLB sampai dengan Simpang Kuburan Dwi Lahan;</p> <p>3. Di sekitar Lapangan Bola Volly Pasar Baru;</p> <p>4. Di sekitar Lapangan Bola Volly Kampung Surian;</p> <p>5. Sepanjang jalan Simpang Pasar Baru Durian sampai Air Karuh (Kedai Pak Win);</p> <p>6. Dari Simpang Kampung Surian sampai</p>



No	Desa/Kelurahan	Alamat Jelas Titik Pemasangan APK
		<p>perbatasan Durian II (jalan ke SMP 2);</p> <p>7. Dari Simpang Empat Rusunawa sampai ke Puncak Cemara.</p>
23.	Lubang Panjang	<p>1. Ruas jalan (daam) dari Simpang Ananta (Waringin) sampai Simpang Satpol PP lama;</p> <p>2. Ruas jalan Simpang Kelok Cendol sampai depan Bengkel/Perabot Andi Lubang Panjang bawah (RT 01/RW 02);</p> <p>3. Dari Simpang Kelok Sago sampai dengan perbatasan Desa Kubang Utara Sikabu;</p> <p>4. Dari Simpang Kelok Cendol ke arah perbatasan Desa Kubang Utara Sikabu;</p> <p>5. Dari Simpang Kantor KAN sampai Simpang Tiga gerbang masuk Puncak Cemara.</p>
24.	Saringan	<p>1. Lahan kosong di samping Lapangan Tennis Lubang Tembok;</p> <p>2. Simpang Tiga arah Kebun Jati;</p> <p>3. Simpang Tiga ke arah Jalan Gunung Timbago (dekat gudang);</p> <p>4. Sepanjang jalan perbatasan Lubang Panjang sampai ke Kebun Jati;</p> <p>5. Jalan dari perbatasan Aia Dingin sampai ke Puncak Cemara;</p> <p>6. Sepanjang jalan dari Gunung Timbago (depan kedai pical) menuju Perbatasan Kelurahan Aia Dingin;</p> <p>7. Jalan Kelok Tarok sampai Simpang Pondok Batu (Kecuali Taman)</p>
25.	Lumindai	<p>1. Sepanjang Jalan Sawal Mantari (dari Simpang TK Restu Bunda sampai ke perbatasan Desa Balai Batu Sandaran) kecuali sekitar gerbang SMPN 8 Sawahlunto dan gerbang SDN 15 Lumindai;</p> <p>2. Dari Gardu PLN Ujung Balai sampai dengan Perbatasan Desa Lunto Barat;</p> <p>3. Dari depan Warung Bapak Syamsir Amir ke Simpang Tiga Guguk Bungo;</p> <p>4. Dari Palokoto sampai dengan Datar Dusun</p>



No	Desa/Kelurahan	Alamat Jelas Titik Pemasangan APK
		Batang Lunto; 5. Malongang Dusun Siromai.
26.	Balai Batu Sandaran	1. Melayu Dusun Beringin; 2. Lapau Bawuang-Bawuang Dusun Beringin; 3. Di bawah Lapau Tapanggang Dusun Gunung; 4. Di depan Lapangan Volly Dusun Air Gantang; 5. Di sepanjang Jalan Sawal Mantari sampai ke batas Talago Gunung dan Lumindai; 6. Sepanjang Jalan Guguak Cerek sampai ke Simpang Tangkoliang; 7. Di Simpang Jalan Picancang sampai ke Dusun Gunung.
<b>KECAMATAN TALAWI</b> (Dari Jalan Simpang Polsek Talawi sampai Perbatasan Desa Tumpuk Tengah)		
27.	Sikalang	1. Sepanjang jalan provinsi dari batas Desa Santur sampai dengan batas Desa Salak; 2. Mulai dari Simpang Kompres menuju depan Pengadilan Negeri melewati depan Lapas Khusus Narkoba sampai ke batas Desa Salak di depan Historycal Park M. Yamin; 3. Dari Simpang Rantih menuju batas Desa Rantih; 4. Sepanjang jalan desa di Dusun Kemiri, Dusun Bukit Sibanta, Dusun Tarandam, dan Dusun Muaro Jaya.
28.	Rantih	1. Sepanjang jalan dari batas desa sampai ke Jembatan Baru Dusun Sawah Tambang; 2. Dari Tugu Simpang Tiga Desa Rantih sampai ke Batas aplasmen; 3. Dari Masjid Baitul Rahim sampai SDN 04 Rantih.
29.	Salak	1. Di sepanjang jalan utama dekat Jembatan Sitatang sampai ke Simpang Napar Jalan Kandi-Parambahan; 2. Dari Simpang Napar sampai ke Tanah Lapang Dusun Ibus; 3. Dari Simpang Napar sampai ke Kebun Buah; 4. Di sepanjang jalan utama perbatasan Sikalang atau Batu Guring Pulau Ambacang sampai



No	Desa/Kelurahan	Alamat Jelas Titik Pemasangan APK
		<p>Jembatan Sitatang Dusun Talanguang;</p> <p>5. Sepanjang Jalan Utama dari Simpang Napar sampai Perbatasan Desa Sijantang Koto.</p>
30.	Sijantang Koto	<p>1. Sepanjang jalan provinsi dari Simpang Napar sampai perbatasan Talawi Hilie (pengecualian di Depan PLTU, Balai-Balai Adat, dan Gapura Masjid);</p> <p>2. Dari Simpang Jalan Maansyah sampai Simpang Datar Rambutan (selain Kantor Desa, PAUD, TK, dan GPM);</p> <p>3. Sepanjang Dusun Muaro;</p> <p>4. Dari Simpang Parigi sebelum Basecamp PLTU (kecuali SMP IT);</p> <p>5. Sepanjang Jalan Gobah Dusun Sawah Liat.</p>
31.	Talawi Hilie	<p>1. Dari Simpang SD 02 sampai Simpang Koto Alah Dusun Taratak Capo;</p> <p>2. Dari Simpang SD 02 sampai Simpang Puskesmas Talawi;</p> <p>3. Dari simpang puskesmas (jalan utama) sampai Simpang Taluak Dusun Siambalau;</p> <p>4. Dari simpang puskesmas sampai simpang perumnas atau Kolok Nan Tuo;</p> <p>5. Simpang Tiga Melayu sampai simpang PDAM.</p>
32.	Talawi Mudiak	<p>A. Dusun Sago;</p> <p>1. Dari Simpang Tugu ke Simpang Mandaliko;</p> <p>2. Dari Simpang Mandaliko ke Simpang Sago;</p> <p>3. Dari Simpang Cubadak ke Simpang Jalan Korong Tengah;</p> <p>4. Dari Simpang Jalan Sumpu ke Simpang Jalan Sumagek;</p> <p>5. Dari simpang Balai Jawi Lubuk Simaung sampai Simpang Sago.</p> <p>B. Dusun Binasi</p> <p>1. Dari simpang depan BRI ke Simpang Empat Binasi;</p> <p>2. Dari Simpang Raudah ke simpang jalan SMA 02;</p> <p>3. Dari Simpang Balai Jawi ke Lubuk Simaung</p>



No	Desa/Kelurahan	Alamat Jelas Titik Pemasangan APK
		<p>Kelapa Sawit ke Patapang Balai.</p> <p>C. Dusun Kundi</p> <ol style="list-style-type: none"> <li>1. Dari Simpang Lubuk Simaung ke Bodi;</li> <li>2. Dari Simpang Batu Kakok ke Simpang MTsN Talawi;</li> <li>3. Samping Pustaka M Yamin sampai Simpang Batu Kakok;</li> <li>4. Dari Simpang Tombang ke Tampang.</li> </ol> <p>D. Dusun Tapian Nambar</p> <ol style="list-style-type: none"> <li>1. Dari Simpang SD 12 sampai simpang Rumah Si Tei;</li> <li>2. Dari Jalan Luak Lansek sampai Heler Gantiang;</li> <li>3. Dari Simpang Batu Manjulu sampai Bengkel Dodi;</li> <li>4. Dari Jalan Tapian Nambar Atas sampai Ganting;</li> <li>5. Dari Bengkel Dodi sampai ke Batas Kota Sawahlunto (kecuali Musholla Ijtihad Lubuk Pinang).</li> </ol>
33.	Bukik Gadang	<ol style="list-style-type: none"> <li>1. Simpang Guguk Pincuran Dusun Tabek Jaya;</li> <li>2. Sepanjang Jalan Utama Dusun Tabek Jaya;</li> <li>3. Simpang Kelok Kancil Dusun Tabek Jaya;</li> <li>4. Simpang Guguk Baringin Dusun Selingkung;</li> <li>5. Simpang Batu Lontiek, mulai dari Rumah Husnidar sampai Rumah Baidar/Abbas;</li> <li>6. Simpang Juar Godang Dusun Selingkung;</li> <li>7. Simpang Lontiek Ampauh Dusun Rungguang;</li> <li>8. Simpang Rungguang Dusun Rungguang;</li> <li>9. Simpang Guguak Andilen Dusun Rungguang;</li> <li>10. Sepanjang jalan utama Bukik Gadang kecuali lokasi pemerintahan, sekolah ataupun tempat ibadah;</li> <li>11. Di Simpang Puskesmas Pembantu.</li> </ol>
34.	Batu Tanjung	<ol style="list-style-type: none"> <li>1. Simpang Sopen Tanah Dusun Tanjung Sago;</li> <li>2. Seberang Jalan Simpang Kantor Desa Batu Tanjung sampai ke Simpang Domang Koto Ala;</li> <li>3. Simpang Jalan Mushalla Luak Napar Dusun Tanjung Sago;</li> </ol>



No	Desa/Kelurahan	Alamat Jelas Titik Pemasangan APK
		<ol style="list-style-type: none"><li>4. Jalan di depan Lapangan Bola Volly Dusun Data Galundi;</li><li>5. Simpang pos ronda di Loban Dusun Ujung Karang ke arah Datar Mansiang;</li><li>6. Simpang Surau Bungo Dusun Ujung Karang ke arah Datar Masiang;</li><li>7. Simpang Lontiek Juar Dusun Panjaringan.</li></ol>
35.	Kumbayau	<ol style="list-style-type: none"><li>1. Dari jalan Desa Ruas Luak Dareh sampai sebelum Mesjid Nurul Huda;</li><li>2. Jalan Desa Ruas dari dekat Mesjid Nurul Huda ke Simpang Mushalla Nurul Iman;</li><li>3. Jalan desa ruas setelah SMP 5 ke Sarosa;</li><li>4. Dari Simpang Empat Kumbayau sampai Tikar Basung ke arah perbatasan Atar Tanah Datar;</li><li>5. Dari Simpang Empat Kumbayau sampai ke Guguak Tanah Sirah;</li><li>6. Dari simpang Lapangan Bola Kaki sampai batas Desa Batu Tanjung;</li><li>7. Ruas Jalan dari Simpang Lontiak Simono sampai ke Pekan Ahad.</li></ol>
36.	Tumpuak Tengah	<ol style="list-style-type: none"><li>1. Sepanjang ruas jalan dari Luak Andingin ke pintu angin;</li><li>2. Sepanjang ruas jalan dari Tanjung Mulia ke Luak Dapar;</li><li>3. Sepanjang ruas jalan dari Simpang Tiga Gando ke Sundak Langik dan Sipang Bawah;</li><li>4. Sepanjang ruas jalan dari Tanjung Mulia ke Tanah Sirah;</li><li>5. Di sekitar ruas jalan di Sarosa;</li><li>6. Sepanjang Ruas Jalan dari Tanjung Mulia via Simpang Empat Tikar Bariang ke Bukit Obang.</li></ol>



No	Desa/Kelurahan	Alamat Jelas Titik Pemasangan APK
37.	Datar Mansiang	<ol style="list-style-type: none"><li>1. Jalan desa dari Batu Tijk Kabau sampai Panorama dekat Kantor Desa Dusun Batu Tijk Kabau;</li><li>2. Jalan kecamatan dari batas Desa Batu Tanjung ke batas Tumpuk Tangah Dusun Batu Tijk Kabau;</li><li>3. Dari jalan Desa Kubangan Loweh ke Sawah Tolang, Dusun Sungai Betung.</li></ol>

KETUA KOMISI PEMILIHAN UMUM  
KOTA SAWAHLUNTO,







KOMISI PEMILIHAN UMUM  
KOTA PADANG PANJANG

KEPUTUSAN KOMISI PEMILIHAN UMUM  
KOTA PADANG PANJANG  
NOMOR 182 TAHUN 2024  
TENTANG

PENETAPAN LOKASI PEMASANGAN ALAT PERAGA KAMPANYE PEMILIHAN  
GUBERNUR DAN WAKIL GUBERNUR SUMATERA BARAT SERTA WALIKOTA  
DAN WAKIL WALIKOTA PADANG PANJANG TAHUN 2024

KETUA KOMISI PEMILIHAN UMUM KOTA PADANG PANJANG,

- Menimbang : a. bahwa untuk melaksanakan ketentuan Pasal 28 ayat (2) Peraturan Komisi Pemilihan Umum Nomor 13 Tahun 2024 tentang Kampanye Pemilihan Gubernur dan Wakil Gubernur, Bupati dan Wakil Bupati, serta Walikota dan Wakil Walikota yang menyatakan Pemasangan alat peraga Kampanye ditetapkan dengan Keputusan Komisi Pemilihan Umum Kabupaten/Kota;
- b. bahwa berdasarkan pertimbangan sebagaimana dimaksud dalam huruf a, perlu menetapkan Keputusan Komisi Pemilihan Umum Kota Padang Panjang tentang Penetapan Lokasi Pemasangan Alat Peraga Kampanye Gubernur dan Wakil Gubernur Sumatera Barat serta Walikota dan Wakil Walikota Padang Panjang Tahun 2024;
- Mengingat : 1. Undang-Undang 1 Tahun 2015 tentang Penetapan Peraturan Pemerintah Pengganti Undang-Undang Nomor 1 Tahun 2014 tentang Pemilihan Gubernur, Bupati dan Walikota Menjadi Undang-Undang (Lembaran Negara Republik Indonesia Tahun 2015 Nomor 23, Tambahan Lembaran Negara Republik Indonesia Nomor 5656) sebagaimana telah beberapa kali diubah terakhir dengan



Undang-Undang Nomor 6 Tahun 2020 tentang Penetapan Peraturan Pemerintah Pengganti Undang-Undang Nomor 2 Tahun 2020 tentang Perubahan Ketiga atas Undang-Undang Nomor 1 Tahun 2015 tentang Penetapan Peraturan Pemerintah Pengganti Undang-Undang Nomor 1 Tahun 2014 tentang Pemilihan Gubernur, Bupati, dan Walikota Menjadi Undang-Undang Menjadi Undang-Undang (Lembaran Negara Republik Indonesia Tahun 2020 Nomor 193, Tambahan Lembaran Negara Republik Indonesia Nomor 6547);

2. Peraturan Komisi Pemilihan Umum Nomor 2 Tahun 2024 tentang Tahapan dan Jadwal Pemilihan Gubernur dan Wakil Gubernur, Bupati dan Wakil Bupati, serta Walikota dan Wakil Walikota Tahun 2024 (Berita Negara Republik Indonesia Tahun 2024 Nomor 60);
3. Peraturan Komisi Pemilihan Umum Nomor 13 Tahun 2024 tentang Kampanye Pemilihan Gubernur dan Wakil Gubernur, Bupati dan Wakil Bupati, serta Walikota dan Wakil Walikota Tahun 2024 (Berita Negara Republik Indonesia Tahun 2024 Nomor 568)
4. Keputusan Komisi Pemilihan Umum Nomor 1363 Tahun 2024 tentang Pedoman Teknis Pelaksanaan Kampanye Pemilihan Gubernur dan Wakil Gubernur, Bupati dan Wakil Bupati, serta Walikota dan Wakil Walikota

MEMUTUSKAN:

Menetapkan : KEPUTUSAN KOMISI PEMILIHAN UMUM KOTA PADANG PANJANG TENTANG PENETAPAN LOKASI PEMASANGAN ALAT PERAGA KAMPANYE PEMILIHAN GUBERNUR DAN WAKIL GUBERNUR SUMATERA BARAT SERTA WALIKOTA DAN WAKIL WALIKOTA PADANG PANJANG TAHUN 2024

KESATU : Menetapkan Lokasi Pemasangan Alat Peraga Kampanye Pemilihan Gubernur dan Wakil Gubernur Sumatera Barat serta Walikota dan Wakil Walikota Padang Panjang Tahun 2024.



- KEDUA : Lokasi Pemasangan Alat Peraga Kampanye Pemilihan Gubernur dan Wakil Gubernur Sumatera Barat serta Walikota dan Wakil Walikota Padang Panjang Tahun 2024 sebagaimana dimaksud pada Diktum KESATU dilarang ditempatkan dilokasi yang tercantum dalam lampiran Keputusan ini.
- KETIGA : Pemasangan Alat Peraga Kampanye Pemilihan Gubernur dan Wakil Gubernur Sumatera Barat serta Walikota dan Wakil Walikota Padang Panjang Tahun 2024 sebagaimana dimaksud pada Diktum KESATU dilaksanakan dengan mempertimbangkan etika dan estetika, kebersihan, keamanan dan keindahan kota atau setempat sesuai dengan ketentuan Peraturan Perundang-Undangan.
- KEEMPAT : Pemasangan Alat Peraga Kampanye Pemilihan Gubernur dan Wakil Gubernur Sumatera Barat serta Walikota dan Wakil Walikota Padang Panjang Tahun 2024 di luar lokasi yang dilarang sebagaimana dimaksud pada Diktum KESATU pada tempat yang menjadi milik perseorangan atau badan swasta harus mendapatkan izin pemilik tempat tersebut.
- KELIMA : Pemasangan Alat Peraga Kampanye Pemilihan Gubernur dan Wakil Gubernur Sumatera Barat serta Walikota dan Wakil Walikota Padang Panjang Tahun 2024 sebagaimana dimaksud pada Diktum KESATU menjadi tanggung jawab Peserta Pemilihan Gubernur dan Wakil Gubernur Sumatera Barat serta Walikota dan Wakil Walikota Padang Panjang Tahun 2024.
- KEENAM : Keputusan ini mulai berlaku pada tanggal ditetapkan.

Ditetapkan di Padang Panjang  
pada tanggal 24 September 2024  
KETUA KOMISI PEMILIHAN UMUM  
KOTA PADANG PANJANG,

ttd.

PULIANDRI

Salinan sesuai dengan aslinya  
SEKRETARIAT KPU  
KOTA PADANG PANJANG  
Kepala Sub Bagian Teknis dan Hukum





LAMPIRAN  
KEPUTUSAN KOMISI PEMILIHAN UMUM  
KOTA PADANG PANJANG  
NOMOR 182 TAHUN 2024  
TENTANG PENETAPAN LOKASI  
PEMASANGAN ALAT PERAGA  
KAMPANYE PEMILIHAN GUBERNUR DAN  
WAKIL GUBERNUR SUMATERA BARAT  
SERTA WALIKOTA DAN WAKIL  
WALIKOTA PADANG PANJANG TAHUN  
2024

Lokasi Pemasangan Alat Peraga Kampanye Pemilihan Gubernur dan Wakil  
Gubernur Sumatera Barat serta Walikota dan Wakil Walikota Padang Panjang  
Tahun 2024

Dilarang ditempatkan dilokasi sebagai berikut :

1. Tempat Ibadah;
2. Rumah Sakit atau tempat-tempat pelayanan kesehatan milik pemerintah atau swasta;
3. Gedung/Kantor milik pemerintah, kecuali yang dikomersilkan;
4. Kawasan Pasar Padang Panjang, terminal angkutan kota (angkot), terminal angkutan antar kota, terminal bukit surungan;
5. Lembaga pendidikan (gedung sekolah) milik pemerintah atau swasta;
6. Jl. Sutan Syahril (depan Balaikota Padang Panjang sampai gerbang kawasan tertib lalu lintas arah ke Silaing Bawah dan depan Balaikota sampai Lampu Merah Simpang Kampung Baru);
7. Sepanjang Jalan Jend. Sudirman dan sepanjang jalan KH. Ahmad Dahlan;
8. Jalan Soekarno-Hatta (depan PDAM sampai Rumah Sakit Yarsi Padang Panjang);
9. Jalan Prof. DR. M. Yamin, SH di depan PDAM sampai dengan Kantor Lurah Pasar Usang (Simpang Diniyah Puteri);
10. Pada badan pohon dipinggir jalan;
11. Tiang listrik, tiang telepon, tiang lampu merah, tiang atau pagar PT.KAI;
12. Jembatan;
13. Pada gapura/gerbang jalan;
14. Asrama TNI dan Polri;
15. Lapangan olahraga di kompleks Asrama TNI dan Polri.

Salinan sesuai dengan aslinya  
**SEKRETARIAT KPU**  
**KOTA PADANG PANJANG**  
Kepala Sub Bagian Teknis dan Hukum



KETUA KOMISI PEMILIHAN UMUM  
KOTA PADANG PANJANG,

ttd.

PULIANDRI





**SALINAN**

KOMISI PEMILIHAN UMUM  
KOTA BUKITTINGGI

KEPUTUSAN KOMISI PEMILIHAN UMUM KOTA BUKITTINGGI  
NOMOR 309 TAHUN 2024  
TENTANG  
LOKASI PEMASANGAN ALAT PERAGA KAMPANYE  
PEMILIHAN WALIKOTA DAN WAKIL WALIKOTA BUKITTINGGI TAHUN 2024

KETUA KOMISI PEMILIHAN UMUM KOTA BUKITTINGGI,

- Menimbang : bahwa untuk melaksanakan ketentuan Pasal 28 ayat (2) huruf b Peraturan Komisi Pemilihan Umum Nomor 13 Tahun 2024 tentang Kampanye Pemilihan Gubernur dan Wakil Gubernur, Bupati dan Wakil Bupati, serta Walikota dan Wakil Walikota, perlu menetapkan Keputusan Komisi Pemilihan Umum Kota Bukittinggi tentang Lokasi Pemasangan Alat Peraga Kampanye Pemilihan Walikota dan Wakil Walikota Bukittinggi Tahun 2024;
- Mengingat : 1. Undang-Undang Nomor 1 Tahun 2015 tentang Penetapan Peraturan Pemerintah Pengganti Undang-Undang Nomor 1 Tahun 2014 tentang Pemilihan Gubernur, Bupati, dan Walikota Menjadi Undang-Undang (Lembaran Negara Republik Indonesia Tahun 2015 Nomor 23, Tambahan Lembaran Negara Republik Indonesia Nomor 5656) sebagaimana telah beberapa kali diubah terakhir dengan Undang-Undang Nomor 6 Tahun 2020 tentang Penetapan Peraturan Pemerintah Pengganti Undang-Undang Nomor 2 Tahun 2020 tentang Perubahan Ketiga atas Undang-Undang Nomor 1 Tahun 2015 tentang Penetapan Peraturan Pemerintah Pengganti Undang-Undang Nomor 1 Tahun 2014 tentang Pemilihan Gubernur, Bupati, dan Walikota Menjadi Undang-



Undang (Lembaran Negara Republik Indonesia Tahun 2020 Nomor 193, Tambahan Lembaran Negara Republik Indonesia Nomor 6512);

2. Peraturan Komisi Pemilihan Umum Nomor 8 Tahun 2019 tentang Tata Kerja Komisi Pemilihan Umum, Komisi Pemilihan Umum Provinsi, dan Komisi Pemilihan Umum Kabupaten/Kota (Berita Negara Republik Indonesia Tahun 2019 Nomor 320) sebagaimana telah beberapa kali diubah terakhir dengan Peraturan Komisi Pemilihan Umum Nomor 12 Tahun 2023 tentang Perubahan Kelima atas Peraturan Komisi Pemilihan Umum Nomor 8 Tahun 2019 tentang Tata Kerja Komisi Pemilihan Umum, Komisi Pemilihan Umum Provinsi, dan Komisi Pemilihan Umum Kabupaten/Kota (Berita Negara Republik Indonesia Tahun 2023 Nomor 377);
3. Peraturan Komisi Pemilihan Umum Nomor 2 Tahun 2024 tentang Tahapan, Program, dan Jadwal Pemilihan Gubernur dan Wakil Gubernur, Bupati dan Wakil Bupati, serta Walikota dan Wakil Walikota Tahun 2024 (Berita Negara Republik Indonesia Tahun 2024 Nomor 60);
4. Peraturan Komisi Pemilihan Umum Nomor 13 Tahun 2024 tentang Kampanye Pemilihan Gubernur dan Wakil Gubernur, Bupati dan Wakil Bupati, serta Walikota dan Wakil Walikota (Berita Negara Republik Indonesia Tahun 2024 Nomor 568);
5. Keputusan Komisi Pemilihan Umum Nomor 1363 Tahun 2024 tentang Pedoman Teknis Pelaksanaan Kampanye Pemilihan Gubernur dan Wakil Gubernur, Bupati dan Wakil Bupati, serta Walikota dan Wakil Walikota;



MEMUTUSKAN:

- Menetapkan : KEPUTUSAN KOMISI PEMILIHAN UMUM KOTA BUKITTINGGI TENTANG PENETAPAN LOKASI PEMASANGAN ALAT PERAGA KAMPANYE PEMILIHAN WALIKOTA DAN WAKIL WALIKOTA BUKITTINGGI TAHUN 2024.
- KESATU : Menetapkan Lokasi Pemasangan Alat Peraga Kampanye Pemilihan Walikota dan Wakil Walikota Bukittinggi Tahun 2024, yaitu seluruh wilayah kelurahan dan kecamatan di Kota Bukittinggi kecuali di Kelurahan Sapiran Kecamatan Aur Birugo Tigo baleh.
- KEDUA : Pemasangan Alat Peraga Kampanye sebagaimana dimaksud dalam Diktum KESATU dilarang pada tempat-tempat sebagai berikut :
- a. Tempat ibadah termasuk halaman, pagar dan/atau tembok;
  - b. Rumah sakit atau tempat pelayanan kesehatan termasuk halaman, pagar dan/atau tembok;
  - c. Gedung milik pemerintah, BUMN, dan BUMD termasuk halaman, pagar dan/atau tembok;
  - d. Tempat pendidikan negeri dan swasta termasuk halaman, pagar dan/atau tembok;
  - e. Jalan-jalan protokol meliputi :
    1. Jalan Sudirman mulai batas Kota Jambu Air sampai Simpang Kangkung;
    2. Jalan Ahmad Karim, Jalan Tuanku Laras dan Jalan Ahmad Yani;
    3. Di sekitar taman Jam Gadang dan Jalan Seputar taman Jam Gadang sampai dengan Tugu Pahlawan Tak Dikenal dan Taman Monumen Proklamator Bung Hatta;
    4. Di sekitar taman kota yang ada di Kota Bukittinggi;
  - f. Trotoar dan median jalan, termasuk jembatan dan jalan layang (*flyover*);
  - g. Sarana dan prasarana TNI dan POLRI;



- h. Objek wisata, gapura/gerbang tanda batas wilayah, museum, tugu dan monumen;
- i. Tiang listrik, tiang telepon, *traffic light* dan rambu-rambu lalu lintas;
- j. Alat Peraga Kampanye tidak dapat dipasang pada moda transportasi umum yang dimiliki oleh BUMN/BUMD.

KETIGA : Ketentuan pelarangan sebagaimana dimaksud dalam Diktum KEDUA huruf e dikecualikan bagi kantor partai politik dan/atau posko pemenangan Pasangan Calon yang berlokasi di jalan-jalan protokol dimaksud.

KEEMPAT : Pemasangan Alat Peraga Kampanye sebagaimana dimaksud dalam Diktum KESATU dilaksanakan dengan mempertimbangkan etika, estetika, kebersihan, dan keindahan kota atau kawasan sesuai dengan ketentuan peraturan perundang-undangan.

KELIMA : Pemasangan Alat Peraga Kampanye pada tempat yang menjadi milik perseorangan atau badan swasta harus dengan izin tertulis dari pemilik tempat tersebut.

KEENAM : Keputusan ini mulai berlaku pada tanggal ditetapkan.

Ditetapkan di Bukittinggi  
pada tanggal 24 September 2024

KETUA KOMISI PEMILIHAN UMUM  
KOTA BUKITTINGGI,

ttd

SATRIA PUTRA

Salinan sesuai dengan aslinya

SEKRETARIAT KOMISI PEMILIHAN UMUM

KOTA BUKITTINGGI

Kepala Sub Bagian Teknis Penyelenggaraan Pemilu dan Hukum



Rima Herlin Ferdian





**KOMISI PEMILIHAN UMUM  
KOTA PAYAKUMBUH**

**KEPUTUSAN KOMISI PEMILIHAN UMUM  
KOTA PAYAKUMBUH  
NOMOR 461 TAHUN 2024  
TENTANG**

**LOKASI PEMASANGAN ALAT PERAGA KAMPANYE  
PADA PEMILIHAN SERENTAK NASIONAL TAHUN 2024**

**KETUA KOMISI PEMILIHAN UMUM KOTA PAYAKUMBUH,**

- Menimbang : a. bahwa dalam rangka melaksanakan Ketentuan Pasal 28 ayat (2) huruf b Peraturan Komisi Pemilihan Umum Nomor 13 Tahun 2024 tentang Kampanye Pemilihan Gubernur Dan Wakil Gubernur, Bupati Dan Wakil Bupati, Serta Walikota Dan Wakil Walikota;
- b. bahwa berdasarkan Undangan Komisi Pemilihan Umum Kota Payakumbuh Nomor 158/PL.02.4-Und/1376/2/2024 Tentang Rapat Koordinasi Lokasi Pemasangan APK dan Rapat Umum Kampanye, telah disepakati hasil Rapat bersama seluruh anggota rapat;
- c. bahwa berdasarkan pertimbangan sebagaimana dimaksud pada huruf a dan huruf b, perlu menetapkan Keputusan Komisi Pemilihan Umum Kota Payakumbuh tentang Lokasi Pemasangan Alat Peraga Kampanye pada Pemilihan Walikota dan Wakil Walikota Payakumbuh Tahun 2024;
- Mengingat : 1. Undang-Undang Nomor 1 Tahun 2015 tentang Penetapan Peraturan Pemerintah Pengganti Undang-Undang Nomor 1 Tahun 2014 tentang Pemilihan Gubernur, Bupati, dan Walikota Menjadi Undang-Undang (Lembaran Negara Republik Indonesia Tahun 2015 Nomor 23, Tambahan Lembaran Negara Republik Indonesia Nomor 5656), sebagaimana telah beberapa kali diubah terakhir dengan Undang-Undang Nomor 6 Tahun 2020 tentang Penetapan Peraturan Pemerintah Pengganti Undang-Undang Nomor 2 Tahun 2020 tentang Perubahan Ketiga atas Undang-Undang Nomor 1 Tahun 2015 tentang Penetapan Peraturan Pemerintah Pengganti Undang-Undang Nomor 1 Tahun 2014 tentang Pemilihan Gubernur, Bupati, dan Walikota Menjadi Undang-Undang Menjadi Undang-Undang (Lembaran Negara Republik Indonesia Tahun 2020 Nomor 193, Tambahan Lembaran Negara Republik Indonesia Nomor 6547);
2. Peraturan Komisi Pemilihan Umum Nomor 8 Tahun 2019 tentang Tata Kerja Komisi Pemilihan Umum, Komisi Pemilihan Umum Provinsi dan Komisi Pemilihan Umum Kabupaten/Kota (Berita Negara Republik Indonesia



- Tahun 2019 Nomor 320), sebagaimana telah beberapa kali diubah terakhir dengan Peraturan Komisi Pemilihan Umum Nomor 12 Tahun 2023 tentang Perubahan Kelima Atas Peraturan Komisi Pemilihan Umum Nomor 8 Tahun 2019 tentang Tata Kerja Komisi Pemilihan Umum, Komisi Pemilihan Umum Provinsi, dan Komisi Pemilihan Umum Kabupaten/Kota (Berita Negara Republik Indonesia Tahun 2023 Nomor 377);
3. Peraturan Komisi Pemilihan Umum Nomor 2 Tahun 2024 tentang Tahapan dan Jadwal Pemilihan Gubernur dan Wakil Gubernur, Bupati dan Wakil Bupati, serta Walikota dan Wakil Walikota Tahun 2024 (Berita Negara Republik Indonesia Tahun 2024 Nomor 60);
  4. Peraturan Komisi Pemilihan Umum Nomor 8 Tahun 2024 tentang Pencalonan Gubernur dan Wakil Gubernur, Bupati dan Wakil Bupati, serta Walikota dan Wakil Walikota (Berita Negara Republik Indonesia Tahun 2024 Nomor 96) sebagaimana telah diubah dengan Peraturan Komisi Pemilihan Umum Nomor 10 Tahun 2024 tentang Perubahan atas Peraturan Komisi Pemilihan Umum Nomor 8 Tahun 2024 tentang Pencalonan Gubernur dan Wakil Gubernur, Bupati dan Wakil Bupati, serta Walikota dan Wakil Walikota (Berita Negara Republik Indonesia Tahun 2024 Nomor 496);
  5. Peraturan Komisi Pemilihan Umum Nomor 13 Tahun 2024 tentang Kampanye Pemilihan Gubernur Dan Wakil Gubernur, Bupati Dan Wakil Bupati, Serta Walikota Dan Wakil Walikota;
  6. Peraturan Daerah Kota Payakumbuh Nomor 1 Tahun 2022 tentang Ketenteraman dan Ketertiban umum.
  7. Keputusan Komisi Pemilihan Umum Nomor 1363 Tahun 2024 tentang Pedoman Teknis Pelaksanaan Kampanye Pemilihan Gubernur dan Wakil Gubernur, Bupati dan Wakil Bupati, serta Walikota dan Wakil Walikota;

MEMUTUSKAN:

- Menetapkan : KEPUTUSAN KOMISI PEMILIHAN UMUM KOTA PAYAKUMBUH TENTANG LOKASI PEMASANGAN ALAT PERAGA KAMPANYE PADA PEMILIHAN SERENTAK NASIONAL TAHUN 2024.
- KESATU : Menetapkan Lokasi Pemasangan Alat Peraga Kampanye pada Pemilihan Walikota dan Wakil Walikota Payakumbuh Tahun 2024.
- KEDUA : Bahwa Pemasangan Alat Peraga Kampanye Pemilihan Walikota dan Wakil Walikota Payakumbuh Tahun 2024 adalah wilayah Kelurahan dan Kecamatan di wilayah Kota Payakumbuh sebagaimana tercantum dalam Lampiran keputusan ini.
- KETIGA : Lokasi Pemasangan Alat Peraga Kampanye Pemilihan Walikota dan Wakil Walikota Payakumbuh dilarang pada tempat-tempat sebagaimana berikut :
1. Tempat Ibadah;
  2. Rumah Sakit atau tempat pelayanan kesehatan;
  3. Tempat Pendidikan meliputi Gedung dan/atau Halaman Sekolah dan/atau Perguruan Tinggi;
  4. Gedung Milik Pemerintah;



5. Fasilitas Tertentu Milik Pemerintah;
  6. Fasilitas Lainnya yang dapat Mengganggu Ketertiban Umum;
  7. Dari Bundaran Tugu Adi Pura ke Arah Bukittinggi sampai Kelampu Merah (*Traffic Light*) Simpang Kasda;
  8. Dari Tugu Adipura ke arah Pekanbaru sampai ke Lampu Merah (*Traffic Light*) Simpang Masjid Ansharullah Muhammadiyah;
  9. Dari Bundara Tugu Adipura sampai ke Jembatan Ratapan Ibu (jalan A. Yani)
  10. Taman dan Pepohonan Milik Pemerintah;
  11. Ruang Terbuka Hijau dan Jalur Hijau Milik Publik;
  12. Di Tempat yang dapat mengganggu pandangan dan keselamatan pengguna jalan raya seperti belokan (*u-Turn*) di persimpangan jalan;
  13. Dari Persimpangan jalan sampai kepada rambu-rambu pembelokan (*u-turn*) berikutnya.
  14. Kawasan Wisata Kota Payakumbuh
- KEEMPAT : Tempat umum sebagaimana dimaksud pada DIKTUM KETIGA, pada angka 1, angka 2, angka 3, angka 4 dan angka 5 termasuk halaman, pagar, dan/atau tembok.
- KELIMA : Pemasangan Alat Peraga Kampanye Pemilihan Walikota dan Wakil Walikota Payakumbuh di tempat yang merupakan milik perseorangan atau badan swasta harus disertai izin dari pemilik tempat.
- KEENAM : Pemasangan Alat Peraga Kampanye Pemilihan Walikota dan Wakil Walikota Payakumbuh dilaksanakan dengan mempertimbangkan unsur sebagai berikut:
1. Etika;
  2. Estetika;
  3. Kebersihan;
  4. Keindahan; dan
  5. Keamanan.
- KETUJUH : Alat Peraga Kampanye Pemilihan Walikota dan Wakil Walikota Payakumbuh wajib dibersihkan oleh Peserta Pemilihan Walikota dan Wakil Walikota Payakumbuh paling lambat 1 (satu) Hari sebelum Hari Pemungutan Suara.
- KEDELAPAN : Keputusan ini mulai berlaku pada tanggal ditetapkan.

Ditetapkan di Payakumbuh  
pada tanggal 24 September 2024

Salinan Sesuai Dengan Aslinya  
SEKRETARIAT KOMISI PEMILIHAN UMUM  
KOTA PAYAKUMBUH  
Kepala Sub Bagian Teknis Penyelenggaraan  
Pemilu dan Hukum

KETUA KOMISI PEMILIHAN UMUM  
KOTA PAYAKUMBUH,

ttd.

WIZRI YASIR





LAMPIRAN  
KEPUTUSAN KOMISI PEMILIHAN UMUM  
KOTA PAYAKUMBUH  
NOMOR 461 TAHUN 2024  
TENTANG  
LOKASI PEMASANGAN ALAT PERAGA  
KAMPANYE PADA PEMILIHAN SERENTAK  
NASIONAL TAHUN 2024

LOKASI PEMASANGAN ALAT PERAGA KAMPANYE  
PADA PEMILIHAN SERENTAK NASIONAL TAHUN 2024

Kecamatan	No	Kelurahan	Keterangan
Payakumbuh Barat	1	Bulakan Balai Kandi	Seluruh Wilayah Kelurahan, kecuali lokasi-lokasi yang dilarang sesuai dengan Surat Keputusan ini.
	2	Ibuh	
	3	Koto Tengah	
	4	Kubu Gadang	
	5	Labuh Basilang	
	6	Nunang Daya Bangun	
	7	Padang Tinggi Piliang	
	8	Padangdata Tanahmati	
	9	Padangtongah Balai Nanduo	
	10	Pakan Sinayan	
	11	Parak Batuang	
	12	Parit Rantang	
	13	Payolansek	
	14	Subarang Batuang	
	15	Talang	
	16	Tanjuanggodang Sungaipinago	
	17	Tanjuang Pauh	
Payakumbuh Selatan	1	Balai Panjang	Seluruh Wilayah Kelurahan, kecuali lokasi-lokasi yang dilarang sesuai dengan Surat Keputusan ini.
	2	Kapalo Koto Ampangan	
	3	Kototuo Limokampung	
	4	Limbukan	
	5	Padang Karambia	
	6	Sawahpadang Aua Kuniang	
Payakumbuh Utara	1	Balai Tongah Koto	Seluruh Wilayah Kelurahan, kecuali lokasi-lokasi yang dilarang sesuai dengan Surat Keputusan ini.
	2	Ikua Koto Dibalai	
	3	Kapalo Koto Dibalai	
	4	Kotokociak Kubu Tapakrajo	



	5	Napar	
	6	Ompang Tanah Sirah	
	7	Taratak Padang Kampuang	
	8	Tigo Koto Diate	
	9	Tigo Koto Dibaruah	
Payakumbuh Timur	1	Balai Jaring	Seluruh Wilayah Kelurahan, kecuali lokasi-lokasi yang dilarang sesuai dengan Surat Keputusan ini.
	2	Koto Baru	
	3	Koto Panjang	
	4	Padang Alai Bodi	
	5	Padang Tangah Payobadar	
	6	Padang Tiakar	
	7	Payobasuang	
	8	Sicincin	
	9	Tiakar	
Lamposi Tigo Nagori	1	Koto Panjang Dalam	Seluruh Wilayah Kelurahan, kecuali lokasi-lokasi yang dilarang sesuai dengan Surat Keputusan ini.
	2	Koto Panjang Padang	
	3	Padang Sikabu	
	4	Parambahan	
	5	Parik Muko Aia	
	6	Sungai Durian	

KETUA KOMISI PEMILIHAN UMUM  
KOTA PAYAKUMBUH,

ttd.

WIZRI YASIR

Salinan Sesuai Dengan Aslinya  
SEKRETARIAT KOMISI PEMILIHAN UMUM  
KOTA PAYAKUMBUH  
Kepala Sub Bagian Teknis Penyelenggaraan  
Pemilu dan Hukum  
  
RAHMAD DENI





SALINAN

KOMISI PEMILIHAN UMUM  
KOTA PARIAMAN

KEPUTUSAN KOMISI PEMILIHAN UMUM KOTA PARIAMAN  
NOMOR 486 TAHUN 2024  
TENTANG  
LOKASI PEMASANGAN ALAT PERAGA KAMPANYE UNTUK PEMILIHAN  
WALIKOTA DAN WAKIL WALIKOTA PARIAMAN TAHUN 2024

KETUA KOMISI PEMILIHAN UMUM KOTA PARIAMAN,

- Menimbang : a. bahwa untuk melaksanakan ketentuan Pasal 28 ayat (2) huruf b Peraturan Komisi Pemilihan Umum Nomor 13 Tahun 2024 tentang Kampanye Pemilihan Gubernur dan Wakil Gubernur, Bupati dan Wakil Bupati, serta Walikota dan Wakil Walikota, yang menyatakan bahwa, “Lokasi pemasangan alat peraga Kampanye ditetapkan dengan Keputusan KPU Kabupaten/Kota untuk pemilihan bupati dan wakil bupati serta walikota dan wakil walikota”;
- b. bahwa berdasarkan Berita Acara Rapat Pleno Komisi Pemilihan Umum Kota Pariaman Nomor : 213/PK.01-BA/1377/2024 tanggal 24 September 2024
- c. bahwa berdasarkan pertimbangan sebagaimana dimaksud dalam huruf a, perlu menetapkan Keputusan Komisi Pemilihan Umum Kota Pariaman tentang Lokasi Pemasangan Alat Peraga Kampanye untuk Pemilihan Walikota dan Wakil Walikota Pariaman Tahun 2024;
- Mengingat : 1. Undang-Undang Nomor 1 Tahun 2015 tentang Penetapan Peraturan Pemerintah Pengganti Undang-Undang Nomor 1 Tahun 2014 tentang Pemilihan Gubernur, Bupati, dan Walikota Menjadi Undang-Undang (Lembaran Negara Republik Indonesia Tahun 2015 Nomor 23, Tambahan Lembaran Negara Republik Indonesia Nomor 5656) sebagaimana telah beberapa kali diubah terakhir dengan Undang-Undang Nomor 6 Tahun 2020 tentang Penetapan Peraturan Pemerintah Pengganti Undang-Undang Nomor 2 Tahun 2020 tentang Perubahan Ketiga atas Undang-Undang Nomor 1 Tahun 2015 tentang Penetapan Peraturan Pemerintah Pengganti Undang-Undang Nomor 1 Tahun 2014 tentang Pemilihan Gubernur, Bupati, dan Walikota Menjadi Undang-Undang (Lembaran Negara Republik Indonesia Tahun 2020 Nomor 193, Tambahan Lembaran Negara Republik Indonesia Nomor 6547);
2. Peraturan Komisi Pemilihan Umum Nomor 8 Tahun 2019 tentang Tata Kerja Komisi Pemilihan Umum, Komisi Pemilihan Umum Provinsi, dan Komisi Pemilihan Umum Kabupaten/Kota (Berita Negara Republik Indonesia Tahun 2019 Nomor 320) sebagaimana telah beberapa kali diubah terakhir dengan Peraturan Komisi Pemilihan Umum Nomor 12 Tahun 2023 tentang Perubahan Kelima atas Peraturan Komisi Pemilihan Umum Nomor 8 Tahun



- 2019 tentang Tata Kerja Komisi Pemilihan Umum, Komisi Pemilihan Umum Provinsi, dan Komisi Pemilihan Umum Kabupaten/Kota (Berita Negara Republik Indonesia Tahun 2023 Nomor 377);
3. Peraturan Komisi Pemilihan Umum Nomor 2 Tahun 2024 tentang Tahapan dan Jadwal Pemilihan Gubernur dan Wakil Gubernur, Bupati dan Wakil Bupati, serta Walikota dan Wakil Walikota Tahun 2024 (Berita Negara Republik Indonesia Tahun 2024 Nomor 60);
  4. Peraturan Komisi Pemilihan Umum Nomor 13 Tahun 2024 tentang Kampanye Pemilihan Gubernur dan Wakil Gubernur, Bupati dan Wakil Bupati, serta Walikota dan Wakil Walikota (Berita Negara Republik Indonesia Tahun 2024 Nomor 568);
  5. Keputusan Komisi Pemilihan Umum Nomor 1363 Tahun 2024 tentang Pedoman Teknis Pelaksanaan Kampanye Pemilihan Gubernur dan Wakil Gubernur, Bupati dan Wakil Bupati, serta Walikota dan Wakil Walikota;

MEMUTUSKAN:

- Menetapkan : KEPUTUSAN KOMISI PEMILIHAN UMUM KOTA PARIAMAN TENTANG LOKASI PEMASANGAN ALAT PERAGA KAMPANYE UNTUK PEMILIHAN WALIKOTA DAN WAKIL WALIKOTA PARIAMAN TAHUN 2024.
- KESATU : Menetapkan Lokasi Pemasangan Alat Peraga Kampanye yang difasilitasi oleh Komisi Pemilihan Umum Kota Pariaman untuk Pemilihan Walikota dan Wakil Walikota Pariaman Tahun 2024 Sebagaimana tercantum dalam lampiran keputusan yang merupakan bagian tidak terpisahkan dari Keputusan ini.
- KEDUA : Menetapkan lokasi pemasangan Alat Peraga Kampanye yang dipasang oleh peserta Pemilihan Walikota dan Wakil Walikota Pariaman Tahun 2024, yaitu seluruh wilayah Kecamatan dan Desa/Kelurahan di Kota Pariaman.
- KETIGA : Lokasi Pemasangan Alat Peraga Kampanye sebagaimana dimaksud diktum KEDUA, pada tempat yang menjadi milik perseorangan atau badan swasta harus dengan mendapatkan izin tertulis dari pemilik tempat tersebut.
- KEEMPAT : Partai Politik Peserta Pemilu atau Gabungan Partai Politik Peserta Pemilu, Pasangan Calon, dan/atau tim Kampanye dilarang memasang alat peraga Kampanye sebagaimana dimaksud dalam Diktum KEDUA pada tempat umum sebagai berikut:
- a. tempat ibadah;
  - b. rumah sakit atau tempat pelayanan kesehatan;
  - c. gedung milik pemerintah;
  - d. tempat pendidikan;
  - e. fasilitas tertentu milik pemerintah; dan
  - f. fasilitas lainnya yang dapat mengganggu ketertiban umum.
- KELIMA : Tempat umum sebagaimana dimaksud pada Diktum KEEMPAT termasuk halaman, pagar, dan/atau tembok
- KEENAM : Pemasangan Alat Peraga Kampanye sebagaimana dimaksud Diktum KESATU dan Diktum KEDUA dilaksanakan dengan mempertimbangkan etika, estetika, kebersihan, kelestarian tanaman, dan keindahan kota atau kawasan setempat, ketertiban, keamanan dan ramah lingkungan serta hanya



diperkenankan dilakukan dalam media pemasangan Alat Peraga Kampanye yang telah ditetapkan.  
KETUJUH : Keputusan ini mulai berlaku pada tanggal ditetapkan.

Ditetapkan di Pariaman  
pada tanggal 24 September 2024

KETUA KOMISI PEMILIHAN UMUM  
KOTA PARIAMAN,

ttd.

ALI UNAN

Salinan sesuai dengan aslinya  
SEKRETARIAT KOMISI PEMILIHAN UMUM  
KOTA PARIAMAN  
Kepala Subbagian Teknis Penyelenggaraan Pemilu dan Hukum,

Sri Sundari





LAMPIRAN  
KEPUTUSAN KOMISI PEMILIHAN UMUM  
KOTA PARIAMAN  
NOMOR 486 TAHUN 2024  
TENTANG  
LOKASI PEMASANGAN ALAT PERAGA  
KAMPANYE UNTUK PEMILIHAN WALIKOTA  
DAN WAKIL WALIKOTA PARIAMAN TAHUN  
2024

LOKASI PEMASANGAN ALAT PERAGA KAMPANYE UNTUK PEMILIHAN  
WALIKOTA DAN WAKIL WALIKOTA PARIAMAN TAHUN 2024

1. Kecamatan Pariaman Tengah

NO	DESA/KELURAHAN	TITIK LOKASI
1	JAWI-JAWI I	1. DI SIMPANG 3 GUGUAK (DEPAN MEDIA NASI PAUH LAMA)
		2. DI BELAKANG D BRAVE CAFE
2	RAWANG	1. DEPAN TAMAN MAKAM PAHLAWAN
		2. BELAKANG POSKESDES DESA RAWANG
3	KAMPUNG JAWA II	1. DISAMPING POS RONDA KAMPUNG JAWA LL
		2. DIDEPAN PMI LAMA
4	PONDOK II	1. SEBELAH TAMAN PKK KELURAHAN PONDOK II
		2. DI DEPAN BIOSKOP GARUDA
5	PAUH TIMUR	1. POS BALAI PEMUDA KAMPUNG SATO
		2. POS BALAI PEMUDA KOTOMANDAKEK
6	JAWI-JAWI II	1. JL. BATANG AIR PAMPAN (SEPANJANG SUNGAI BATANG AIR PAMPAN)
		2. JL. KS TUBUN RT 02 ( DI BELAKANG KADAI UTIAH)
7	KAMPUNG PERAK	1. DISAMPING KANTOR LURAH KAMPUNG PERAK DI TAMAN PKK
		2. JL. BGD AZIZ CHAN DEPAN BANK BPR
8	JALAN KERETA API	1. JL. ABDUL MUIS (LAPANGAN FUTSAL KAREL)
		2. JL. GURU JALALUDIN DEKAT MASJID NURUL ISLAM (ARAH KANTOR LURAH)
9	ALAI GELOMBANG	1. JL. IMAM BONJOL SAMPING POLRES
		2. JL. SUDIRMAN



10	JATI MUDIK	1. SIMPANG 4 BY. PASS DESA JATI MUDIK
		2. JL. SISINGAMANGARAJA DESA JATI MUDIK
11	TARATAK	1. JLN. ABDUL MUIS
		2. JLN. M. YAMIN
12	UJUNG BATUNG	1. SIMPANG 4 JL.ABDUL RAHMAN MURAD
		2. SAMPING KANTOR LURAH UJUNG BATUNG
13	PAUH BARAT	1. DEPAN WISATA TALAO PAUH BARAT
		2. LAPANGAN BOLA AMS, JL. NAN TONGGA
14	KAMPUNG JAWA I	1. SIMPANG 4 AHMADIN ( LOKET LAMA )
		2. SIMP 3 KANLUR KP.JAWA I
15	JALAN BARU	1. JL. H. AGUS SALIM (PERTIGAAN ARAH KANTOR LURAH JALAN BARU & UJUNG BATUNG)
		2. JL. SUTAN NURDIN (PERTIGAAN PERUMAHAN KELAPA GADING)
16	LOHONG	1. JLN. PROF.SM.ABIDIN NO.20
		2. JLN.BGD.AZIZ CHAN NO.108
17	JATI HILIR	1. JL. FATAHILLAH (SAMPING LAPANGAN FUTSAL, KELURAHAN JATI HILIR)
		2. JL. CUT NYAK DIEN (SAMPING KANTOR LURAH JATI HILIR)
18	CIMPARUH	1. JL. IMAM BONJOL DEPAN BANK MANDIRI
		2. JL. SOEKARNO HATTA DEPAN KANTOR PARTAI PPP LAMA
19	KP BARU	1. LAPANGAN VOLI UTARA, JL.DR.SUHARJO
		2. LAPANGAN TENIS , JL. H. AGUS SALIM
20	KAMPUNG PONDOK	1. JL.DIPONEGORO KOMPLEK PASAR PAGI GANG RANI PONSEL
		2. DI POS RONDA KELURAHAN KAMPUNG PONDOK, ARAH MASUK PONDOK AMAR
21	KARAN AUR	1. JL. SYECH BURHANUDDIN NO 142 (ARAH KANTOR LURAH KARAN AUR)
		2. JALAN RASYID BRONENG, KARAN AUR (TPI IKAN)
22	PASIR	1. JL. TUGU PERJUANGAN
		2. TAMAN PKK KELURAHAN PASIR



2. Kecamatan Pariaman Utara

NO	DESA/KELURAHAN	TITIK LOKASI
1	AMPALU	1. PASIR AMPALU (DEKAT LAPANGAN BOLA) 2. DEKAT SIMPANG AKPER (DEPAN ASRAMA)
2	APAR	1. JL.SITI MANGGOPOH DUSUN II (DEKAT REL KERETA API/TEPI SAWAH) 2. BY. PASS DUSUN II
3	BALAI NARAS	1. JL. AUR DURI SIMPANG ONE DESA BALAI NARAS DEPAN POS RONDA 2. JLN. PROF. DR. HAMKA PADANG BIRIK BIRIK DEPAN SURAU MUARO DESA BALAI NARAS
4	CUBADAK AIR	1. SAMPING RUMAH BUK WALI (TANAH IBU NURJANAH) 2. PINGGIR JALAN DESA CUBADAK AIR (TANAH SYAFRIZAL )
5	CUBADAK AIR SELATAN	1. LAPANGAN BUMDES DESA CUBADAK AIR SELATAN 2. DEPAN RUMAH MAKAN PONDOK ASRI DUSUN ALAI
6	CUBADAK AIR UTARA	1. DUSUN SIRAMBANG (DEKAT RUMAH IBU ZULBAIDAH) 2. DUSUN KASIK PUTIH BARAT (DEPAN RUMAH IBU LELI SURYANI)
7	MANGGUNG	1. DEKAT MESJID RAYA MANGGUNG 2. DEKAT KANTOR DPRD KOTA PARIAMAN
8	NARAS HILIR	TAMAN KELAPA DESA NARAS HILIR, JL SAMUDERA, DUSUN BARAT
9	NASAR 1	1. DEKAT LAPANGAN SHOLAT IED ( DUSUN UTARA) 2. DEPAN SULAMAN INDAH KEJAR USAHA ( DUSUN UTARA)
10	PADANG BIRIK-BIRIK	1. LAPANGAN KWT DESA PADANG BIRIK -BIRIK 2. LAPANGAN SHOLAT BELIBIS
11	SINTUK	1. DEPAN PERUMAHAN SINTUK INDAH PERMAI 2. DEPAN POS RONDA DUSUN SAWAH PASIR
12	SIKAPAK BARAT	1. DEPAN PABRIK MINYAK DUSUN PAKOTAN DESA SIKAPAK BARAT 2. LAPANGAN FUTSAL DUSUN SIKAPAK MUDIK DESA SIKAPAK BARAT
13	SIKAPAK TIMUR	1. SAMPING MUSHALLA DARUL HANAN,DUSUN SUNKAI 2. SIMPANG 4 DUSUN LABUNG LUAR
14	SUNGAI RAMBAI	1. DEPAN RUMAH ELI MARNIAT DUSUN SELATAN 2. DEKAT POS RONDA DUSUN BUKIT LINTANG
15	TANJUNG SABAR	1. TUGU PERBATASAN ANTARA DESA APAR DAN TANJUNG SABAR 2. SAMPING LAPANGAN FUTSAL/POS RONDA DUSUN RAWANG



16	TUNGKAL SELATAN	1. DUSUN SIKAPAK USANG, DEPAN SAWAH JUMADIAS 2. DUSUN HULU BANDAR TANAH KASMABOTI
17	TUNGKAL UTARA	1. SIMPANG Y DUSUN TAJI-TAJI DI DEPAN KEDAI LIS 2. SIMPANG 3 SUNGAI BATUNG SAMPING BENGKEL ANTO

3. Kecamatan Pariaman Selatan

NO	DESA/KELURAHAN	TITIK LOKASI
1	PASIR SUNUR	1. JALAN RAYA MENUJU PADANG SEBRANG KUBURAN
		2. DEKAT PANTAI, DEKAT TUGU IKAN
2	BALAI KURAI TAJI	1. JL. ZAINI, DESA BALAI KURAI TAJI (SIMPANG INDANG)
		2. DUSUN 1, SIMPANG MENUJU MTS MUHAMMADIYAH
3	PAUH KURAI TAJI	1. SEBELAH POS RONDA
		2. BELAKANG GAWANG LAPANGAN BOLA KAKI
4	SIMPANG	1. DISAMPING POS RUNDO TEPI SAWAH
		2. DEKAT TUGU SIMPANG JAGUNG
5	TOBOH PALABAH	1. JL. KOLONEL ISMAEL LENGAH (LAPANGAN HARTOP)
		2. TANAH BENGKOK (DISAMPING PERUMAHAN KENZATA RESIDENCE)
6	MARABAU	1. TANAH KOSONG SEBELAH LAGA-LAGA
		2. TANAH KOSONG DEKAT IRIGASI
7	BATANG TAJONGKEK	1. DEPAN MESJID PUNAGO
		2. DEPAN RUMAH BAPAK AMRIZAL DEKAT PERBATASAN BATANG TAJONGKEK DAN SIKABU
8	SIKABU	1. SEBERANG JALAN KANTOR DESA
		2. DEKAT LAPANGAN FUTSAL



9	KAMPUNG APAR	1. JALAN MASUK KE KANTOR DESA
		2. DI SIMPANG 3 JALAN RAYA KURAI TAJI MARUNGGI
10	SUNGAI KASAI	1. DEKAT GERBANG GAPURA DESA
		2. SEBRANG GAPURA DUSUN KANDIH
11	PALAK ANEH	1. SIMPANG 4 PALAK ANEH
		2. HALAMAN LAPAU TANGAH, DUSUN II DESA PALAK ANEH
12	MARUNGGI	1. SIMPANG TIGA DUSUN DUKU GADANG DEKAT SEKRE PPS MARUNGGI
		2. SIMPANG TIGA DUSUN PASIR SIGADONDONG DEKAT SURAU LERENG
13	TALUK	1. GERBANG MASUK PANTAI KATA
		2. SEBERANG RUMAH RINA KARAN
14	PADANG CAKUR	1. SIMPANG EMPAT DUSUN TARANTANG
		2. BENGKOLAN DUSUN HILIR
15	PUNGGUNG LADING	1. SIMPANG 3 PUNGGUNG LADING
		2. SIMPANG 4 DUSUN PARIT
16	RAMBAI	1. DEPAN KANTOR DESA RAMBAI (YANG SEDANG DIBANGUN)
		2. TAMAN PKK DESA RAMBAI

4. Kecamatan Pariaman Timur

NO	DESA/KELURAHAN	TITIK LOKASI
1	AIR SANTOK	1. SIMPANG PUNCAK PASAR IKAN AIR SANTOK
		2. SIMPANG LAMBANG AIR SANTOK
2	CUBADAK MENTAWAI	1. PASAR DESA DEPAN MESJID RAYA CUBADAK MENTAWAI
		2. SIMPANG 3 TAROK DEPAN POS RONDA DUSUN TAROK
3	BUNGO TANJUNG	1. SIMPANG 3 BUNGO TANJUNG
		2. SEPANJANG JALAN TEPI SAWAH DUSUN KP PANAS BUNGO TANJUNG
4	TALAGO SARIAK	1. SIMPANG 3 TALAGO SARIAK, DUSUN SIMPANG RAYA
		2. SIMPANG 3 MASJID AUR, DUSUN LUBUAK







5	BATO	1. DUSUN TENGAH, DI ATAS PENDAKIAN JALAN KE KANTOR DESA BATO
		2. DUSUN SELATAN, DI PARAK HENDRI
6	PAKASAI	1. DUSUN AMPALEH DEKAT BATANG JAMBU SAMPAI GAPURA IPAL KOMUNAL
		2. DUSUN KAYU GADANG DI DEPAN KANTOR DESA PAKASAI LAMA
7	BATANG KABUNG	1. SIMPANG 3 ARAH KE BATO
		2. SIMPANG LAHAT JALAN ARAH K KOTO MARAPAK
8	KOTO MARAPAK	1. SEBELAH KANTOR DESA
		2. POS RONDA DUSUN KAJAI
9	KAMPUNG GADANG	1. SIMPANG 4 TABING DESA KP.GADANG
		2. SAMPING RUMAH TAUFIK SIMPANG LAWEGA KP.GADANG
10	KAMPUNG PADUSUNAN BARU	1. SIMPANG 3 MENUJU PUSKESMAS KP BARU PADUSUNAN
		2. DEPAN PERUMAHAN MANGGARA PUTERA, PERBATASAN KP BARU PADUSUNAN DAN SIKAPAK TIMUR
11	KAMPUNG TANGAH	1. SIMPANG 4 DESA KAMPUNG TANGAH, DEPAN WARUNG SEMBAKO
		2. DUSUN MUDIAK DEKAT PUSTU BELAKANG DESA KAMPUNG TANGAH
12	KAMPUNG KANDANG	1. SIMPANG 3 JAGUNG MANIS DUSUN AMPALAM DESA KP KANDANG
		2. SIMPANG 3 DEPAN KANTOR DESA DUSUN BAKUNG INDAH DESA KP KANDANG
13	KAJAI	1. LAPANGAN DEPAN KANTOR DESA KAJAI
		2. SIMPANG 4 KAJAI
14	KALUAT	1. DUSUN KALUAT SELATAN DI SAMPING GANG MUSHOLA AL IKHLAS
		2. SIMPANG 4 KALUAT DI DEPAN RUMAH YEYEN DEKARLINA



15	SUNGAI PASAK	1. DEPAN BENGKEL LAS JONAL SIMPANG 3 DESA SUNGAI PASAK, DUSUN TENGAH
		2. TAMAN WATER FRONT DESA SUNGAI PASAK, DUSUN BARAT
16	SUNGAI SIRAH	1. DISAMPING KEDAI MUNIR DUSUN BARAT
		2. DISAMPING BENGKEL DUSUN TIMUR

KETUA KOMISI PEMILIHAN UMUM  
KOTA PARIAMAN,

ttd.

ALI UNAN

Salinan sesuai dengan aslinya  
SEKRETARIAT KOMISI PEMILIHAN UMUM  
KOTA PARIAMAN  
Kepala Subbagian Teknis Penyelenggaraan Pemilu dan Hukum,



Sri Sundari

KETUA KOMISI PEMILIHAN UMUM  
PROVINSI SUMATERA BARAT,

ttd.

SURYA EFITRIMEN

Salinan sesuai dengan aslinya  
SEKRETARIAT KOMISI PEMILIHAN UMUM  
PROVINSI SUMATERA BARAT  
Kepala Bagian Teknis Penyelenggaraan Pemilu dan Hukum



Sutrisno