



SALINAN

KOMISI PEMILIHAN UMUM
KABUPATEN MOROWALI

KEPUTUSAN
KOMISI PEMILIHAN UMUM KABUPATEN MOROWALI
NOMOR 321 TAHUN 2023

TENTANG
PENETAPAN LOKASI PEMASANGAN ALAT PERAGA KAMPANYE (APK)
PADA PEMILIHAN UMUM TAHUN 2024

KETUA KOMISI PEMILIHAN UMUM KABUPATEN MOROWALI,

- Menimbang : a. bahwa untuk melaksanakan ketentuan pasal 72 dan 73 ayat (1) huruf h, Peraturan Komisi Pemilihan Umum Nomor 15 Tahun 2023 tentang Kampanye Pemilihan Umum sebagaimana telah diubah dengan Peraturan Komisi Pemilihan Umum Nomor 20 Tahun 2023;
- b. bahwa berdasarkan pertimbangan sebagaimana dimaksud dalam huruf a, perlu menetapkan Keputusan Komisi Pemilihan Umum Kabupaten Morowali tentang Penetapan Lokasi pemasangan Alat Peraga Kampanye (APK) pada Pemilihan Umum Tahun 2024;
- Mengingat : 1. Undang-Undang Nomor 7 Tahun 2017 tentang Pemilihan Umum (Lembaran Negara Republik Indonesia Tahun 2017 Nomor 182, Tambahan Lembaran Negara Republik Indonesia Nomor 6109) sebagaimana telah diubah dengan Undang-Undang Nomor 7 Tahun 2023 tentang Penetapan Peraturan Pemerintah Pengganti Undang-Undang Nomor 1 Tahun 2022 tentang Perubahan atas Undang-Undang Nomor 7 Tahun 2017 Tentang Pemilihan Umum menjadi Undang-Undang (Lembaran Negara Republik Indonesia Tahun 2023 Nomor 54, Tambahan Lembaran Negara Republik Indonesia Nomor 6863);;

2. Peraturan Komisi Pemilihan Umum Nomor 3 tentang Tahapan dan Jadwal Penyelenggaraan Pemilihan Umum Tahun 2024 (Berita Negara Republik Indonesia Nomor 574 Tahun 2022);
3. Peraturan Komisi Pemilihan Umum Nomor 10 Tahun 2023 Tentang Pencalonan Anggota Dewan Perwakilan Rakyat, Dewan Perwakilan Rakyat Daerah Provinsi, dan Dewan Perwakilan Rakyat Daerah Kabupaten/Kota;
4. Peraturan Komisi Pemilihan Umum Nomor 15 Tahun 2023 tentang Kampanye Pemilihan Umum sebagaimana telah diubah dengan Peraturan Komisi Pemilihan Umum Nomor 20 Tahun 2023;

- Memperhatikan :
1. Hasil Koordinasi Komisi Pemilihan Umum Kabupaten Morowali bersama Pemerintah Daerah Kabupaten Morowali pada Tanggal 07 November 2023;
 2. Berita Acara nomor : 433/PL.01-BA/7206/2/2023 tanggal 3 November 2023 tentang Penetapan Daftar Calon Tetap (DCT) Anggota Dewan Perwakilan Rakyat Kabupaten Morowali pada Pemilihan Umum Tahun 2024;
 3. Berita Acara Rapat Pleno Penetapan Lokasi Pemasangan Alat Peraga Kampanye (APK) pada Pemilihan Umum Tahun 2024 Nomor : 442/PL.01.6-BA/7206/2023

MEMUTUSKAN :

Menetapkan : KEPUTUSAN KOMISI PEMILIHAN UMUM KABUPATEN MOROWALI TENTANG PENETAPAN LOKASI PEMASANGAN ALAT PERAGA KAMPANYE PADA PEMILIHAN UMUM TAHUN 2024

KESATU : Menetapkan Lokasi pemasangan Alat Peraga Kampanye (APK) pada Pemilihan Umum Tahun 2024, sebagaimana tercantum dalam Lampiran dan bagian tidak terpisahkan dalam Keputusan ini;

- KEDUA : Lokasi pemasangan Alat Peraga Kampanye (APK) dimaksud Diktum KESATU menjadi dasar bagi seluruh peserta Pemilu 2024 untuk melakukan pemasangan Alat Peraga Kampanye;
- KETIGA : Alat Peraga Kampanye Pemilu 2024 sebagaimana dalam Diktum KESATU dan Diktum KEDUA yaitu berupa Baliho, Spanduk dan Umbul-umbul;
- KEEMPAT : Pada saat keputusan ini berlaku, maka Keputusan Komisi Pemilihan Umum Kabupaten Morowali Nomor 312 Tahun 2023 tentang Penetapan Lokasi Pemasangan Alat Peraga Kampanye (APK) pada Pemilihan Umum Tahun 2024 dicabut dan dinyatakan tidak berlaku lagi.
- KELIMA : Pemasangan Alat Peraga Kampanye wajib berpedoman pada ketentuan Peraturan Perundang-undangan;
- KELIMA : Keputusan ini mulai berlaku sejak ditetapkan.

Ditetapkan di Bungku
pada tanggal, 20 November 2023

KETUA KOMISI PEMILIHAN UMUM
KABUPATEN MOROWALI,

ttd.

ADHAR












Salinan sesuai dengan aslinya
Sekretariat KPU Kabupaten Morowali
Kasubag Humas dan SDM








Muhajir M. Kaseh

LAMPIRAN I KEPUTUSAN KOMISI PEMILIHAN UMUM
KABUPATEN MOROWALI NOMOR 321 TENTANG
PENETAPAN LOKASI PEMASANGAN ALAT PERAGA
KAMPANYE (APK) PADA PEMILIHAN UMUM TAHUN
2024


DATA TITIK PEMASANGAN ALAT PERAGA KAMPANYE (APK) PADA PEMILU
TAHUN 2024 DI KECAMATAN WITA PONDA

	NAMA DESA	LOKASI TITIK APK	PANJANG LOKASI (METER)	FOTO LOKASI
1	DESA SOLONSA	Perbatasan Morowali dan Morowali Utara	25 Meter	
2	DESA SOLONSA	Lapangan Sepak Bola Desa Solonsa	25 Meter	
3	DESA SOLONSA	Depan Penjual Kue Fariz	25 Meter	
4	DESA SOLONSA JAYA	Halaman Parkir Pasar Solonsa Jaya	50 Meter	
5	DESA SOLONSA JAYA	± 40 Meter dari Kantor Desa Solonsa Jaya	30 Meter	
6	DESA SOLONSA JAYA	± 30 Sebelum Masjid Al-Jusrah	40 Meter	
7	DESA SOLONSA JAYA	Depan Toko Sinar 8	40 Meter	
8	DESA UNGKAYA	Perempatan Penginapan Ernida Desa Ungkaya (RT 1)	50 Meter	

	NAMA DESA	LOKASI TITIK APK	PANJANG LOKASI (METER)	FOTO LOKASI
9	DESA UNGKAYA	Pasar Desa Ungkaya	30 Meter	
10	DESA UNGKAYA	Samping Jembatan Ungkaya	100 Meter	
11	DESA UNGKAYA	Pos Palang Tamaco	50 Meter	
12	DESA UNGKAYA	Depan SMPN 2 Wita Ponda	50 Meter	
13	MOAHINO	Perempatan Keurea	50 Meter	
14	MOAHINO	Jembatan Tete Dongka	50 Meter	
15	MOAHINO	Depan Lapangan Sepak Bola	50 Meter	
16	MOAHINO	Samping TPI	50 Meter	
17	MOAHINO	Poros Moahino (Depan Tower)	50 Meter	

	NAMA DESA	LOKASI TITIK APK	PANJANG LOKASI (METER)	FOTO LOKASI
18	MOAHINO	Tanggul (Dekat Pasar Ikan)	50 Meter	
19	EMEA	Jalan Trans RT 05	30 Meter	
20	EMEA	RT 01 Samping Jembatan/Depan Agen Family	25 Meter	
21	EMEA	RT 09 Pertigaan Emea - Bumi Harapan	25 Meter	
22	EMEA	Pertigaan RT 09/ Pertigaan Lantolimbu	25 Meter	
23	EMEA	Lahan Kosong Depan Parkiran Pasar	30 Meter	
24	EMEA	RT 01 Dekat Sawah Jalan Trans Sulawesi (Depan Bangunan Kosong)	30 Meter	
25	BUMI HARAPAN	Lapangan Sepak Bola Desa Bumiharapan	30 Meter	
26	BUMI HARAPAN	Perempatan SDN Bumi Harapan	20 Meter	






	NAMA DESA	LOKASI TITIK APK	PANJANG LOKASI (METER)	FOTO LOKASI
27	BUMI HARAPAN	Pintu Gerbang/Gapura Desa Bumiharapan	20 Meter	 A group of five people standing in front of a concrete gate structure. The photo includes a purple overlay with coordinates: Longitude: -2,22813 Latitude: 121,624891 Elevation: 0,899100 m Accuracy: 5,6 m Metadata: 02/11/2023 14:30
28	LAANTULA JAYA	Jalan Trans RT 04	50 Meter	 A view of a paved road with a utility pole and trees in the background. The photo includes a white overlay with coordinates: Foto Titik Spot APK 1 PPS Desa Laantula Jaya -2,22287, 121,62048, 76,6m, 137° 02/11/2023 17:17:15
29	LAANTULA JAYA	Jalan Desa Laantula Jaya RT 01	50 Meter	 A view of a paved road with a utility pole and trees. The photo includes a white overlay with coordinates: Foto Titik Spot APK 2 PPS Desa Laantula Jaya -2,21745, 121,62331, 26,0m, 52° 02/11/2023 16:54:18
30	LAANTULA JAYA	Jalan Desa Laantula Jaya RT 17	50 Meter	 A view of a paved road with a building and trees. The photo includes a white overlay with coordinates: Foto Titik Spot APK 3 PPS Desa Laantula Jaya -2,21761, 121,62368, 81,0m, 98° 02/11/2023 16:34:36
31	LAANTULA JAYA	Jalan Desa Laantula Jaya RT 09	50 Meter	 A view of a paved road with palm trees and a utility pole. The photo includes a white overlay with coordinates: Foto Titik Spot APK 5 PPS Desa Laantula Jaya -2,22849, 121,62842, 84,3m, 156° 03/11/2023 09:55:14
32	LAANTULA JAYA	Jalan Desa Laantula Jaya RT 11	50 Meter	 A view of a paved road with trees and a utility pole. The photo includes a white overlay with coordinates: Foto Titik Spot APK 4 PPS Desa Laantula Jaya -2,22724, 121,62213, 82,2m, 73° 03/11/2023 09:30:48
33	SAMPEANTABA	Dusun 2 RT 4 Samping Rumah Makan Cak Edi	15 Meter	 A group of people standing near a building and a motorcycle. The photo includes a white overlay with coordinates: Foto Titik Spot APK Lokasi APK Dusun 2 RT 4 Samping Rumah Makan Cak Edi PPS Desa Sampeantaba -2,21825, 121,62225, 72,2m, 177° 02/11/2023 19:37:07
34	SAMPEANTABA	Dusun 3 RT 6 Samping Toko Bangunan Firzha Jaya	30 Meter	 A group of people standing in a field. The photo includes a white overlay with coordinates: Foto Titik Spot APK Lokasi APK Dusun 3 RT 6 Samping Toko Bangunan Firzha Jaya PPS Desa Sampeantaba -2,21825, 121,62225, 72,2m, 177° 02/11/2023 19:37:07
35	SAMPEANTABA	Dusun 4 RT 8 Samping Bengkel Yamin Lembang	40 Meter	 A group of people standing in a field. The photo includes a white overlay with coordinates: Foto Titik Spot APK Lokasi APK Dusun 4 RT 8 Samping Bengkel Yamin Lembang PPS Desa Sampeantaba -2,21825, 121,62225, 72,2m, 177° 02/11/2023 19:37:07
36	SAMPEANTABA	Dusun 5 RT 10 Depan Warung Makan Goyang Lidah	30 Meter	 A group of people standing in a field. The photo includes a white overlay with coordinates: Foto Titik Spot APK Lokasi APK Dusun 5 RT 10 Depan Warung Makan Goyang Lidah PPS Desa Sampeantaba -2,21825, 121,62225, 72,2m, 177° 02/11/2023 19:37:07

	NAMA DESA	LOKASI TITIK APK	PANJANG LOKASI (METER)	FOTO LOKASI
37	PUNTARI MAKMUR	DUSUN I	20 Meter	 A group of people stands in a grassy field with a white building and palm trees in the background. A small inset map shows the location. Text overlay: GPS Map Camera, Kecamatan Wita Ponda, Sulawesi Tengah, Indonesia, 04625728, Sampiranjaka, Kec. Wita Ponda, Kabupaten Morowali, Sulawesi Tengah, 94975, Indonesia, Lat: -2.228895, Long: 121.692597, 03/11/23 09:25 AM GMT +08:00.
38	PUNTARI MAKMUR	DUSUN II	20 Meter	 A group of people stands near a body of water with a fence in the foreground. A small inset map shows the location. Text overlay: GPS Map Camera, Kecamatan Wita Ponda, Sulawesi Tengah, Indonesia, 04625728, Dusun 2, Puntari Makmur, Kec. Wita Ponda, Kabupaten Morowali, Sulawesi Tengah 94975, Indonesia, Lat: -2.239425, Long: 121.692597, 03/11/23 09:29 AM GMT +08:00.
39	PUNTARI MAKMUR	DUSUN III	20 Meter	 A group of people stands on a paved area with buildings in the background. A small inset map shows the location. Text overlay: GPS Map Camera, Kecamatan Wita Ponda, Sulawesi Tengah, Indonesia, 04625728, Dusun 3, Puntari Makmur, Kec. Wita Ponda, Kabupaten Morowali, Sulawesi Tengah 94975, Indonesia, Lat: -2.239425, Long: 121.692597, 03/11/23 09:30 AM GMT +08:00.
40	PUNTARI MAKMUR	DUSUN IV	15 Meter	 A group of people stands in a field with a utility pole in the foreground. A small inset map shows the location. Text overlay: GPS Map Camera, Kecamatan Wita Ponda, Sulawesi Tengah, Indonesia, 04625728, Dusun 4, Puntari Makmur, Kec. Wita Ponda, Kabupaten Morowali, Sulawesi Tengah 94975, Indonesia, Lat: -2.244711, Long: 121.692777, 03/11/23 09:30 AM GMT +08:00.

LAMPIRAN II KEPUTUSAN KOMISI
PEMILIHAN UMUM KABUPATEN MOROWALI
NOMOR 321 TENTANG PENETAPAN LOKASI
PEMASANGAN ALAT PERAGA KAMPANYE
(APK) PADA PEMILIHAN UMUM TAHUN 2024

DATA TITIK PEMASANGAN ALAT PERAGA KAMPANYE PADA PEMILU TAHUN 2024
DI KECAMATAN BUMI RAYA

NO	Nama Desa	Lokasi Titik APK	Panjang Lokasi (meter)	Foto Lokasi
1	2	3	4	5
1	PARILANGKE	Jl.Trans Sulawesi ,ujung Parilangke dekat Penjual Ayam Potong	± 60 Meter	
2	PARILANGKE	Jl.Trans Sulawesi Ujung Parilangke Samping Rumah Warga	± 50 Meter	
3	PARILANGKE	Lorong Puskesmas depan rumah Sekdes Parilangke	± 45 Meter	
4	BAHONSUAI	SAMPING RUMAH MAKAN FIRDA RT 05 DUSUN II DESA BAHONSUAI	± 50 Meter	
5	BAHONSUAI	SAMPING TOKO GLOBAL RT 05 DUSUN II DESA BAHONSUAI	± 50 Meter	
6	BAHONSUAI	DEPAN TOKO SINAR KARYA RT 05 DUSUN II DESA BAHONSUAI	± 50 Meter	

NO	Nama Desa	Lokasi Titik APK	Panjang Lokasi (meter)	Foto Lokasi
1	2	3	4	5
7	BAHONSUAI	SAMPING PENCUCIAN MOTOR LUWU TIMUR 01 DUSUN I DESA BAHONSUAI	± 50 Meter	 <p>3 Nov 2023 09:32:19 341° N 111.97 Jalan Trans Sulawesi Bahonsuai Kecamatan Bumi Raya Kabupaten Morowali Sulawesi Tengah Altitude: 67.8m Lokasi APK di RT I Dusun I Index number: 16</p>
8	SAMARENDA	Dusun I	± 50 Meter	 <p>Lokasi APK Di Dusun 1 Desa Samarenda -2°13'1", 121°42'18", 73.9m 01/11/2023 16:51:41</p>
9	SAMARENDA	Dusun II	± 50 Meter	 <p>Lokasi APK Di Dusun 2 Desa Samarenda -2°13'1", 121°42'43", 71.8m 01/11/2023 16:53:53</p>
10	SAMARENDA	Dusun III	± 50 Meter	 <p>Lokasi APK Di Dusun 3 Desa Samarenda -2°12'59", 121°42'55", 69.4m 01/11/2023 16:55:10</p>
11	ATANANGA	SAMPING GILINGAN LAMA DUSUN I, RT I	± 40 METER	 <p>Desa Atananga, Dusun I, RT. 1 -2,2181, 121,69694, 70,2m, 93° 2 Nov 2023 17:08:52</p>
12	ATANANGA	PERTIGAAN SAMPING RUMAH IBU DANI, DUSUN 2, RT. 4 DESA ATANANGA	± 30 METER	 <p>Desa Atananga, Dusun 2, Rt. 4 -2,21858, 121,69576, 69,5m, 84° 2 Nov 2023 17:14:49</p>
13	ATANANGA	PEREMPATAN JALAN TANI DEPAN RUMAH IBU IRMA DUSUN 2, RT. 4 DESA ATANANGA	± 50 METER	 <p>Desa Atananga, Dusun 2, Rt. 4 -2,21817, 121,69694, 70,2m, 93° 2 Nov 2023 17:18:43</p>

NO	Nama Desa	Lokasi Titik APK	Panjang Lokasi (meter)	Foto Lokasi
1	2	3	4	5
14	PEBATAE	Jalan Trans Depan Rumah Warga a.n Pak RAUF	± 30 METER	 Lokasi APK di RT. 08 Dusun 04, Desa Pebatae -2,22261, 121,68303, 73,5m, 131° 1 Nov 2023 17:00:35
15	PEBATAE	Pertigaan Jalur Dua Bandara Morowali	± 50 METER	 Lokasi APK di RT. 03 Dusun 02, Desa Pebatae -2,22381, 121,67757, 70,6m, 240° 1 Nov 2023 17:12:42
16	PEBATAE	Jalan Trans Pertigaan Dusun 003	± 50 METER	 Lokasi APK di RT. 05 Dusun 03, Desa Pebatae -2,23155, 121,67365, 72,8m, 205° 1 Nov 2023 17:16:39
17	LASAMPI	LAHAN RUMAH WARGA ATAS NAMA BPK. RAHMAD IBRAHIM	± 50 METER	 titik koordinat APK Dusun 1 Lasampi -2°13'49", 121°39'53", 173° 03/11/2023 16:24:57
18	LASAMPI	LAHAN MILIK WARGA DEPAN GILINGAN PADI	± 30 METER	 Lokasi APK di Dusun 1 Lasampi -2,23262, 121,38267, 71,7m 03/11/2023 16:27:17
19	LASAMPI	LAHAN RUMAH WARGA ATAS NAMA BPK. MARTANI	± 30 METER	 titik koordinat APK Dusun 2 Lasampi -2°13'49", 121°39'54", 262° 03/11/2023 16:32:14
20	KARAUPA	DEPAN KANTOR DESA KARAUPA(PEREMPATAN LORONG CEMBURU) DUSUN 2, RT 3	± 40 METER	 lokasi APK Di Dusun 2 desa karaupa -2,21823, 121,68430, 40,0m, 373° 1 Nov 2023 14:56:11
21	KARAUPA	DEPAN RUMAH ALMARHUM KEPALA DSSA KARAUPA, DUSUN 1, RT. DESA KARAUPA	± 40 METER	 lokasi APK Di Dusun 1 desa karaupa -2,21823, 121,68430, 40,0m, 373° 1 Nov 2023 14:56:39

NO	Nama Desa	Lokasi Titik APK	Panjang Lokasi (meter)	Foto Lokasi
1	2	3	4	5
22	UMBELE	DEPAN RUMAH WARGA DI DUSUN I DESA UMBELE	± 50 METER	
23	UMBELE	JALUR MENUJU BANDARA MOROWALI DI DUSUN I DESA UMBELE	± 70 METER	
24	UMBELE	PELABUHAN DESA UMBELE DI DUSUN II	± 40 METER	
25	PEBOTOA	DUSUN 1 RT 1 DESA PEBOTOA (JEMBATAN PENGHUBUNG)	± 70 METER	 Lokasi APK Dusun 1 RT 1 Desa Pebotoa -2°11'33", 121°41'46", 69,7m, 39° 2023-11-02 09:09:00 AM
26	PEBOTOA	DUSUN 2 RT 2 DESA PEBOTOA (LAPANGAN SEPAK BOLA)	± 60 METER	 Lokasi APK Dusun 2 RT 2 Desa Pebotoa -2°11'23", 121°42'8", 69,7m, 83° 2023-11-02 09:14:25 AM
27	PEBOTOA	DUSUN 2 RT 2 DESA PEBOTOA (TANJUNG)	± 60 METER	 Lokasi APK Dusun 2 RT 2 Desa Pebotoa -2°11'22", 121°42'19", 67,6m, 141° 2023-11-02 09:18:35 AM
28	PEBOTOA	DUSUN 2 RT 3 DESA PEBOTOA (PERUMAHAN NELAYAN)	± 60 METER	 Lokasi APK Dusun 2 RT 3 Perumahan Nelayan Desa Pebotoa -2°11'46", 121°42'51", 67,8m, 274° 2023-11-02 09:23:45 AM
29	HARAPAN JAYA	Jalan Alternatif Trans Sulawesi Tengan Wilayah Dusun I RT 01	± 50 METER	 Lokasi: 2.2866463333333333, 121.72048866666667 Local: 05.09.00 WIB UMAT: 05.09.00 WIB ADDRESS: 2 km Dusun: Dusun I RT 01 Date: 02 Nov 2023 GPS: HJSP, Harapan Jaya, Kec. Bumi Raya, Kabupaten Morowali, Sulawesi Tengah 94976, Indonesia Scale: 1:100000 © 2023 Google

NO	Nama Desa	Lokasi Titik APK	Panjang Lokasi (meter)	Foto Lokasi
1	2	3	4	5
30	HARAPAN JAYA	Pertigaan Jalan Alternatif Trans Sulawesi Tengah Pertigaan Wilayah Dusun I, RT 01 dan RT 02	± 50 METER	
31	HARAPAN JAYA	Jalan Alternatif Trans Sulawesi Tengah Wilayah Dusun 3 RT 02	± 75 METER	
32	HARAPAN JAYA	Jalan Alternatif Trans Sulawesi Tengah Wilayah Dusun II RT 03 (Sisi Kiri-Kanan Jalan)	± 80 METER	
33	BERINGIN JAYA	TANGGUL DAN PERTIGAAN JALAN IIRIGASI DUSUN 1	± 100 METER	
34	BERINGIN JAYA	DEPAN LAPANGAN GRAHA KRIDA DUSUN 2 DAN 3	± 200 METER	
35	BERINGIN JAYA	SAMPING LAPANGAN GRAHA KRIDA DUSUN 2	± 100 METER	
36	BERINGIN JAYA	SAMPING KANAN RUMAH JAJANG GUNAWAN PUNCAK SARI DUSUN	± 25 METER	
37	BERINGIN JAYA	DEPAN GILINGAN MUNADI DUSUN 3	± 100 METER	







NO	Nama Desa	Lokasi Titik APK	Panjang Lokasi (meter)	Foto Lokasi
1	2	3	4	5
38	LIMBO MAKMUR	SAMPING GILINGAN KOMANG YASA DUSUN I DESA LIMBO MAKMUR	± 50 METER	 Lokasi pemasangan APK Dusun 1 Desa Limbo Makmur 2.2451, 121.6949, 44.8m, 185° 2 Nov 2023 17:37:55
39	LIMBO MAKMUR	PEREMPATAN PASAR DUSUN 2 DESA LIMBO MAKMUR	± 50 METER	 Lokasi pemasangan APK Dusun 2 Desa Limbo Makmur 2.24604, 121.69585, 230° 2 Nov 2023 17:20:51
40	LIMBO MAKMUR	PERTIGAAN SDN 2 DESA LIMBO MAKMUR	± 40 METER	
41	LIMBO MAKMUR	PERTIGAAN BLOK. U SAMPING POS KAMLING DESA LIMBO MAKMUR	± 60 METER	
42	LAMBELU	SAMPING GUDANG PAUJI WARGA DI DUSUN I DESA LAMBELU	± 70 METER	 Lokasi APK Dusun 1 Desa Lambelu 2.1418, 121.4058, 106m, 302° 2 Nov 2023 17:25:52
43	LAMBELU	DEPAN RUMAH WARGA DUSUN 3 DESA LAMBELU	± 50 METER	 Lokasi APK Dusun 3 Desa Lambelu 2.1411, 121.4122, 16.3m, 302° 2 Nov 2023 17:20:53
44	LAMBELU	DEPAN LAPANG DUSUN 3 DESA LAMBELU	± 45 METER	 Lokasi APK Dusun 3 Desa Lambelu 2.1416, 121.4141, 16.5m, 294° 2 Nov 2023 16:57:03

LAMPIRAN III KEPUTUSAN KOMISI
 PEMILIHAN UMUM KABUPATEN MOROWALI
 NOMOR 321 TENTANG PENETAPAN LOKASI
 PEMASANGAN ALAT PERAGA KAMPANYE
 (APK) PADA PEMILIHAN UMUM TAHUN 2024

DATA TITIK PEMASANGAN ALAT PERAGA KAMPANYE PADA PEMILU TAHUN 2024
 KECAMATAN BUNGKU BARAT
 KABUPATEN MOROWALI

No.	Nama Desa	Lokasi Titik APK	Panjang Lokasi (Meter)	FOTO LOKASI
1	BAHOEA REKO-REKO	SESUDAH JEMBATAN JALAN POROS PERTIGAAN TRANS KABERA	50 METER	
2	BAHOEA REKO-REKO	JL. TRANS SULAWESI DEPAN TOKO INTAN, PERTIGAAN TRANS BAHOEAE	30 METER	
3	BAHOEA REKO-REKO	PERTIGAAN SEBELUM PURA JL. TRANS BAHOEAE REKO-REKO	50 METER	
4	BAHOEA REKO-REKO	JL.TRANS BAHOEAE REKO-REKO DUSUN KABERA	30 METER	
5	WOSU	Jl. Trans Sulawesi, Diujung wosu (Perbatasan dengan Larobenu), jalan masuk ke Trans Bali.	100 m	

No.	Nama Desa	Lokasi Titik APK	Panjang Lokasi (Meter)	FOTO LOKASI
6	WOSU	Jl. Trans Sulawesi, Samping Puskesmas Wosu, depan Polsek Bungku Barat.	100m	
7	WOSU	Jl. Trans Sulawesi, Jalan Masuk Vila Mantan Bupati Anwar Hafid	50m	
8	WOSU	Jl. Trans Wosu, Pertigaan Jalan ke Trans Dan Ke Lapangan Sapta Marga Wosu.	50m	
9	WOSU	Jl. Trans Wosu, Sebelum Jembatan Pertama Trans Wosu.	50m	
10	WOSU	Jl. Trans Wosu, Pertigaan Jalan Ke Trans Bali/ kandang Rusa Pa Anwar Hafid.	50m	
11	LAROBENU	DI RT 07 DUSUN 3 JALAN POROS DEKAT KIOS UJUNG LAROBENU	50 METER	

No.	Nama Desa	Lokasi Titik APK	Panjang Lokasi (Meter)	FOTO LOKASI
12	LAROBENU	DI RT 01 DUSUN 01 JALAN POROS DEKAT TOKO CHIKA LAROBENU	50 METER	
13	LAROBENU	DI RT 01 DUSUN 01 JALAN POROS DEKAT MUSHOLLAH LAROBENU	50 METER	
14	UMPANGA	DUSUN II SAMPING WARUNG BAKSO RAKSASA UMPANGA	40 METER	
15	UMPANGA	JL. TRANS SULAWESI DUSUN I (DEPAN LAPANGAN)	100 METER	
16	UMPANGA	JL. TRANS SULAWESI DUSUN I (DEPAN KOS M3)	30 METER	
17	UMPANGA	JL. UPT TRANS UMPANGA DUSUN III (PEREMPATAN BLOK A)	30 METER	

No.	Nama Desa	Lokasi Titik APK	Panjang Lokasi (Meter)	FOTO LOKASI
18	TOPOGARO	JALAN TRANS SULAWESI, DUSUN I	50 METER	
19	TOPOGARO	JALAN TRANS SULAWESI, DUSUN II	30 METER	
20	TOPOGARO	JALAN TRANS SULAWESI, DUSUN III	100 METER	
21	TOPOGARO	Dusun IV Folili	20 Meter	
22	TOPOGARO	Dusun IV Folili	30 Meter	
23	TONDO	JL. TRANS SULAWESI DEPAN MASJID DESA TONDO	50 METER	



No.	Nama Desa	Lokasi Titik APK	Panjang Lokasi (Meter)	FOTO LOKASI
24	TONDO	JALAN DUSUN 3 SAMPING POSKESDES	15 METER	
25	AMBUNU	JL. TRANS SULAWESI, LAPANGAN DESA AMBUNU	50 METER	
26	AMBUNU	JL. TRANS SULAWESI PERTIGAAN AMBUNU MARGAMULYA	20 METER	
27	MARGA MULYA	DUSUN 1 PENDAKIAN BLOK E	30 METER	
28	MARGA MULYA	DUSUN 2 LOKASI PERSAWAHAN BLOK H	30 METER	
29	MARGA MULYA	PERBATASAN ANTARA DUSUN 3 DAN DUSUN 4	50 METER	

No.	Nama Desa	Lokasi Titik APK	Panjang Lokasi (Meter)	FOTO LOKASI
30	MARGA MULYA	DUSUN 1 LOKASI TANAH WARGA	30 METER	
31	MARGA MULYA	DUSUN 4 LAPANGAN BOLA VOLY	25 METER	
32	UEDAGO	JALAN TRANS SULAWESI, SAMPING PENJUAL AYAM POTONG DESA UEDAGO	20 METER	
33	UEDAGO	JALAN POROS DESA UEDAGO	20 METER	
34	UEDAGO	DEPAN MESJID AN NURDIN SAMPING TOWER TELKOMSEL	40 METER	
35	WATA	JL. TRANS SULAWESI SEBERANG JALAN SDN WATA	25 METER	










No.	Nama Desa	Lokasi Titik APK	Panjang Lokasi (Meter)	FOTO LOKASI
36	WATA	JL. TRANS SULAWESI SEBELAH PINTU GERBANG KELUAR DESA WATA	50 METER	
37	WATA	JL. TRANS SULAWESI DEPAN MESJID AL- MUNAWARAH	30 METER	

LAMPIRAN IV KEPUTUSAN KOMISI
PEMILIHAN UMUM KABUPATEN
MOROWALI NOMOR 321 TENTANG
PENETAPAN LOKASI PEMASANGAN ALAT
PERAGA KAMPANYE (APK) PADA
PEMILIHAN UMUM TAHUN 2024

DATA TITIK PEMASANGAN ALAT PERAGA KAMPANYE PADA PEMILU TAHUN 2024
KECAMATAN BUNGKU TENGAH

NO	NAMA DESA	LOKASI TITIK APK	PANJANG LOKASI (Meter)	FOTO LOKASI
1	PUUNGKOILU	DUSUN I, SAMPING KANAN PENDAKIAN JALAN TRANS SULAWESI	50 METER	
2	PUUNGKOILU	DUSUN II, PINGGIR LAPANGAN SEPAK BOLA	50 METER	
3	PUUNGKOILU	DUSUN III, SAMPING KIRI PENDAKIAN JALAN TRANS SULAWESI	50 METER	
4	TUDUA	dekat pendakian jalan tani (Long. (Lat. -2.586402°)	50 meter	
5	TUDUA	Sebelah Selatan Berbatasan dengan Desa (Long. (Lat. -2.592608°	50 Meter	
6	BAHONTOBUNG KU	DEKAT PERBATASAN TOFUTI- 2.56331588S 121.9785696E	40 METER	
7	BAHONTOBUNG KU	Jalan Trans Sulawesi Dusun 2.340,361"S 121.5848689"E	± 25 METER	
8	BAHONTOBUNG KU	Jalan Trans Sulawesi Dusun 2.348929"S 121.5849968"E	± 25 METER	
9	TOFUTI	Dekat Tempat Wisata Mangrove (Lat: S 2°33'37,30032 ; Lon: E 121°58'39,14724	65 Meter	

NO	NAMA DESA	LOKASI TITIK APK	PANJANG LOKASI (Meter)	FOTO LOKASI
10	TOFUTI	Dekat Tempat Wisata Mangrove (Lat: S 2°33,37,44576 ; Lon: E 121°58'39,03492	25 Meter	
11	SAKITA	DEKAT PERBATASAN SAKITA-LAMBEREA -2,555062 121,965466	30 METER	
12	SAKITA	DEPAN POS KAMLING -2,558224 121,966279	30 METER	
13	SAKITA	SAMPING RUMAH KADES -2,557606 121,966887	30 METER	
14	SAKITA	SEBELAH KANAN -2,560694 121,959787 Jln.	40 METER	
15	KELURAHAN MENDUI	Perencanaan RT 05, RW 02 (Lorong belakang polsek, samping rumah ibu HARTINI	± 20 Meter	
16	KELURAHAN MENDUI	Jln. Mempueno RT 04, RW 02 (samping SMA 1 BUNGKU)	± 20 Meter	
17	KELURAHAN TOFOISO	Samping Rumah Pak Husen Samuda atau depan Alfamidi (-2.5512564, 121.9753343)	23 Meter	
18	KELURAHAN TOFOISO	Lapangan Volley Ball, atau depan Sekretariat PPS (2.548418, 121.9733735)	28 Meter	
19	KELURAHAN MARSAOLEH	Depan Taman Kelurahan Marsaoleh - 2.543463/121.969669	15 Meter	
20	KELURAHAN LAMBEREA	Pertigaan Masjid Lamberea - 2.543551, 121.963200	5 Meter	



NO	NAMA DESA	LOKASI TITIK APK	PANJANG LOKASI (Meter)	FOTO LOKASI
21	KELURAHAN LAMBEREA	Perempatan Jalan wirabuana '- 2544710,121.96602	5 Meter	
22	KELURAHAN LAMBEREA	PERTIGAAN SMP NEG. 1 BUNGKU '- 2.549213,121.965745	5 Meter	
23	MATANO	DEPAN SANGGAR SENAM BUNDA (GYM F'BRIDA)	70 METER	
24	MATANO	ANJUNGAN PANTAI MATANO (DEPAN MASJID NURUL IMAN MATANO)	50 METER	
25	KELURAHAN BUNGI	Depan Penguburan Umum Kelurahan Bungi(''- 2,5382064,121,9613984)	14.6 Meter	
26	KELURAHAN BUNGI	Depan Penguburan Umum Kelurahan Bungi(''-	13,8 Meter	
27	MATANSALA	PEMAKAMAN UMUM (-2.524010, 121.956787)	100 M	
28	MATANSALA	TERMINAL BUNGKU (2.53576, 121.960575)	100 M	
29	MATANSALA	DEPAN TOKO SALWA (-2.530332, 121.959496)	20 M	
30	BAHORURU	Jl. Jati Dekat Dengan Kompleks Perumahan BTN -2.511.584 121.950.688	60 METER	
31	BAHORURU	Jalur 16 Dekat Lokasi Pantai Siuone -2.517.348 121.952.412	50 METER	

NO	NAMA DESA	LOKASI TITIK APK	PANJANG LOKASI (Meter)	FOTO LOKASI
32	BAHORURU	Sebelah Jalan Depan Radio Morowali FM	35 METER	
33	BAHORURU	Dekat Jembatan jalur 16 bawah (tanah om ebu)	70 Meter	
34	IPI	LAPANGAN DESA IPI 2.508.217 121.949.840	40 METER	
35	IPI	PERTIGAAN JLN ZEBRA 2.504.327 121.949.965	40 Meter	
36	IPI	SAMPING RUMAH HAJI AKRAM 2.503.242 121.946.228	40 Meter	
37	BENTE	Lapangan Sepak Bola Desa Bente Sisi Barat	80 METER	
38	BENTE	RING ROAD BAWAH BENTE	40 METER	
39	BENTE	SAMPING PAGAR PAK KADES, RING ROAD BAWAH	40 METER	
40	BENTE	BAIYU JALAN KE KAJU KO'O	40 METER	
41	BAHOMOHONI	SAMPING AGEN NINJA EXPRES DUSUN 2 RT 3 -2,47285 121,93094	24 Meter	
42	BAHOMOHONI	SAMPING MESJID AWAL MINAH DUSUN 5 RT 9 -2,46382 121,92371	36 Meter	
43	BAHOMOHONI	SAMPING SARI LAUT SOLO DAENG DUSUN 5 RT 11 -2,46249, 121,92236	42 Meter	


NO	NAMA DESA	LOKASI TITIK APK	PANJANG LOKASI (Meter)	FOTO LOKASI
44	BAHOMOHONI	DEPAN -2,46154 121,92	28 Meter	
45	BAHOMOLEO	DEPAN LOKASI PEMAKAMAN BAHOMOLEO -2,456968 121,916349	60 METER	
46	BAHOMOLEO	SEBELUM -2,452877 121,912315	60 METER	
47	BAHOMOLEO	SIMPANG 3 -2,447346 121,908499	100 METER	
48	BAHOMOLEO	DESA LALA -2,4539793 121,8852348	100 METER	
49	BAHOMANTE	jlh trans Long 121.902418	20 Meter	
50	BAHOMANTE	dusun 5 samping rumah ketua pps berhadapan dgn lapangan bola	40 Meter	
51	BAHOMANTE	DEPAN KANTOR DESA BAHOMANTE Lat -2.437737 Long 121.902418	60 Meter	
52	LANONA	JEMBATAN UJUNG LANONA 4.4498700S 119.6161905E	40 METER	
53	LANONA	DUSUN II, JLN POROS SAMPING PERUMAHAN WARGA	50 Meter	
54	LANONA	TRANS, TAMPAK BELAKANG SDN 15 TRANS LANONA	30 Meter	
55	LANONA	DUSUN IV PUTA, SAMPING PERUMAHAN WARGA	50 Meter	



**LAMPIRAN V KEPUTUSAN KOMISI PEMILIHAN
UMUM KABUPATEN MOROWALI NOMOR 321
TENTANG PENETAPAN LOKASI PEMASANGAN
ALAT PERAGA KAMPANYE (APK) PADA
PEMILIHAN UMUM TAHUN 2024**

**DATA TITIK PEMASANGAN ALAT PERAGA KAMPANYE DI SETIAP DESA
PADA PEMILU TAHUN 2024
KECAMATAN BUNGKU TIMUR**

NO	NAMA DESA	LOKASI TITIK APK	PANJANG LOKASI (METER)	FOTO LOKASI
1.	DESA LAHUAFU	Jalan Trans Sulawesi, Tikungan Depan Bengkel	40 Meter	
2.		Jalan Trans Sulawesi Tikungan menuju Lapangan Bola Kaki	40 METER	




NO	NAMA DESA	LOKASI TITIK APK	PANJANG LOKASI (METER)	FOTO LOKASI
1.	UNSONGI	Jalan Trans Sulawesi, APK Desa Unsongi Bagian Utara Latitude: -2.624325° Longitude: 121.99437°	21 Meter	



2.	UNSONGI	Jalan Trans Sulawesi,APK Desa Unsongi Bagian Selatan. Latitude: -2.628723° Longitude: 122.000176°	21 Meter	
----	---------	--	----------	---


NO .	NAMA DESA	LOKASI TITIK APK	PANJANG LOKASI (METER)	FOTO LOKASI
1.	NAMBO	Jalan Trans Sulawesi, Sebelah Kanan dari arah Bungku Kota, Memasuki Gapura Desa Nambo, depan Pos Kamling Latitude: -2.639778° Longitude: 122.012227°	21 Meter	
2.		Jalan Trans Sulawesi, Tanjakan Kedua Desa Nambo, Perbatasan Nambo atas dan Nambo bawah sebelah kiri dari arah Bungku Kota. Latitude: -2.645458° Longitude: 122.014603°	17 Meter	

NO	NAMA DESA	LOKASI TITIK APK	PANJANG LOKASI (METER)	FOTO LOKASI
1.	LAROUE	Jalan Poros Bungku, RT 4 sebelum Jembatan. Koordinate (2,64570 ⁰ S, 122,01462 ⁰ E)	25 METER	
2.	LAROUE	Jalan Poros Bungku, RT 2 Sebelum Jembatan. Koordinate (2,65751 ⁰ S, 122,02070 ⁰ E)	35 METER	
3.	LAROUE	Lorong Koburu RT 1 setelah Jembatan . Koordinate (2,65658 ⁰ S, 122,02536 ⁰ E)	35 METER	





NO	NAMA DESA	LOKASI TITIK APK	PANJANG LOKASI (METER)	FOTO LOKASI
1.	GERESA	Jalan Trans Sulawesi, Samping Poskesdes Desa Geresa (Latitude : -2.6709° , Longitude : 122.01499°)	25 Meter	
2.		Jalan Trans Sulawesi, Pendakian arah Desa Kolono (Latitude : -2.67375° , Longitude : 122.01057°)	20 Meter	


NO	NAMA DESA	LOKASI TITIK APK	PANJANG LOKASI (METER)	FOTO LOKASI
1.	KOLONO	Penurunan setelah batas desa sebelah kanan sebelum jembatan kolono	20 METER	
2.	KOLONO	Jalan Trans Setelah Agen Family Sebelah Kiri Arah Bahomotefe	20 METER	
3.	KOLONO	Sebelah Utara Lapangan Sepakbola Desa Kolono	40 METER (Leter L)	

NO	NAMA DESA	LOKASI TITIK APK	PANJANG LOKASI (METER)	FOTO LOKASI
1.	ULULERE	Perempatan sebelah kanan jalan menuju lapangan sepakbola desa kolono	40 meter (leter L)	
2.	ULULERE	Sebelah kanan jalan dari SMP menuju desa Kapala	30 METER	


3.	ULULERE	Lapangan sepakbola desa ululere	20 METER	
----	----------------	---------------------------------	----------	--

NO	NAMA DESA	LOKASI TITIK APK	PANJANG LOKASI (METER)	FOTO LOKASI
1.	BAHOMOAH	Jalan Poros Bahomoahi, Sebelah Kanan setelah Jembatan 1 Bahomoahi	30 METER	
2.	BAHOMOAH	Jalan Masuk Bahomoahi Sebelum Ujung Aspal Sebelah Kanan 2,71°S 122,00°E	50 METER	
3.	BAHOMOAH	Jl. Trans Sulawesi Sebelum Pertigaan masuk Bahomoahi Sebelah Kanan dan kiri dari arah Bungku	40 METER	

NO.	NAMA DESA	LOKASI TITIK APK	PANJANG LOKASI (METER)	FOTO LOKASI
1	ONEPUTE JAYA	Jalan trans Sulawesi, jalan menuju balai Desa Onepute Jaya, setelah Pura. Lat : - 2.735079 ° Long : 122.011102 °		
2		Jalan Trans Sulawesi, jalan poros sebelum pura, sebelah kanan jalan. Lat : - 2.734451 ° Long : 122.011397 °		
3	ONEPUTE JAYA	Jalan Poros Oenepute Jaya Tikungan Ke 2 Setelah SDN Onepute Jaya 2,73'S 122,02'E 7288 + 328		 <p>Sabtu, 18 November 2023 13:16:53 7288 328 Onepute Jaya, Kab. Banggai Timur, Sulawesi Tenggara, Indonesia Ketinggian 94973, Indonesia 2.735122017°S 122.0113974°E</p>
4		Jalan Trans Sulawesi, jalan poros Masuk Onepute Jaya Unit II, sebelah kanan Jalan. Setelah jembatan. Lat : - 2.731125 ° Long : 122.007568 °		

5	ONEPUTE JAYA	<p>Onepute Jaya Unit II, lapangan bola belakang Masjid, Jalan Menuju Permandian Air Panas Lat : - 2.73217 ° Long : 122.006024 °</p>	
---	---------------------	---	--














NO	NAMA DESA	LOKASI TITIK APK	PANJANG LOKASI (METER)	FOTO LOKASI
1.	BAHOMOTEFE	<p>Jalan Trans Sulawesi. Tikungan Kanan Setelah pintu Masuk Pertama PT. Vale 2,73'S 122,02'E 2,73'S 122,02'E 72CC + XR4</p>	70 METER	
2.	BAHOMOTEFE	Lapangan Sepak Bola Bahomoteffe	40 METER	
3.	BAHOMOTEFE	<p>Jalan Trans Sulawesi Pekuburan Bahomoteffe, depan Jati CMPP Koordinat 2.72.'S122,01'E</p>	50 METER	









4.	BAHOMOTEFE	Jalan Trans Sulawesi Pekuburan Lama Bahomoteffe, Koordinat 2.72.'S122,01'E	30 METER	
----	-------------------	--	-------------	---







LAMPIRAN VI KEPUTUSAN KOMISI
PEMILIHAN UMUM KABUPATEN
MOROWALI NOMOR 321 TENTANG
PENETAPAN LOKASI PEMASANGAN
ALAT PERAGA KAMPANYE (APK)
PEMILIHAN UMUM TAHUN 2024

DATA TITIK PEMASANGAN ALAT PERAGA KAMPANYE PADA PEMILU TAHUN 2024
DI KECAMATAN BAHODOPI

NO	Nama Desa	Lokasi Titik APK	Panjang Lokasi (Meter)	Foto Lokasi
1	Bete-Bete	Pertigaan ke arah Pasar/ Tugu Desa Bete-Bete	40 M	
		Penurunan Desa Bete-Bete Dusun II	50 M	
		Dusun II Sebelah Jalan Depan Rumah Sekdes Bete-Bete	50 M	
2	Padabaho	Sepanjang Ruas Jalan perbatasan Desa Padabaho dan Desa Bete-Bete	70 M	
		Sepanjang Ruas Jalan Persahaan Yosan	70 M	
		Depan Lorong Jetty Padabaho	40 M	
3	Makarti Jaya	Jalan Masuk Desa Makartijaya dari arah Timur Dusun I	50 M	
		Perempatan Dusun IV arah Masjid Babusalam	50 M	
		Perempatan Jalan Dusun II arah Creser	50 M	
		Jalan Masuk Desa Makartijaya dari arah utara Dusun V	20 M	
4	Labota	Wilayah Jembatan Perbatasan Desa Labota-	50 M	


NO	Nama Desa	Lokasi Titik APK	Panjang Lokasi (Meter)	Foto Lokasi
		Padabaho		
		Depan Istilah Café Labota	75 M	
		Depan Star Mart sampai ujung Lokasi Lapangan Desa Labota	200 M	
		Sepanjang Ruas Jalan Raya depan Rusunawa PT. IMIP	150 M	
		Jembatan Launja wilayah Tikungan S Dusun I Tabo	100 M	
5	Fatufia	Dusun V Kurisa Tikungan Dekat Pelabuhan Ojek Laut	20 M	
		Dusun V Kurisa Tikungan Dekat SDN Kurisa	45 M	
		Dusun IV Kurisa Samping Rumah Haryono	55 M	
		Dusun IV Kurisa Samping Lokasi TPU Desa Fatufia	70 M	
6	Bahomakmur	Samping Lapangan Volly Desa Bahomakmur	20 M	
		Samping Tugu Bahomakmur	28 M	
		Lorong IFGF	20 M	
7	Keurea	Samping Toko Agung	70 M	
		Depan Penginapan Nur Aliza	70 M	
		Depan Pasar Malam	100 M	

NO	Nama Desa	Lokasi Titik APK	Panjang Lokasi (Meter)	Foto Lokasi
8	Bahodopi	Dusun I Samping Penginapan Hikmah	15 M	
		Depan Jalan TPU Desa Bahodopi	15 M	
		Lorong Pelangi Depan Penginapan AZKA	30 M	
9	Lalampu	TPU Desa Lalampu	20 M	
		Pekarangan Rumah Pak Arwan	50 M	
		Halaman Rumah Asmasari	40 M	
		Puncak Gunung Lalampu	30 M	
10	Siumbatu	Samping Jembatan Siumbatu	20 M	
		Depan Masjid Baru Desa Siumbatu	50 M	
		Wilayah Gunung Siumbatu	30 M	
		Dekat Tower Desa Siumbatu	20 M	
11	Dampala	Jalan Tani Jalan Samping Balai Desa Dampala	20 M	
		Samping Gedung Serba Guna	50 M	

NO	Nama Desa	Lokasi Titik APK	Panjang Lokasi (Meter)	Foto Lokasi
		Samping Rumah Makan Mbak Eka	20 M	
		Depan Rumah Ibu Hasrah	20 M	
12	Le-Le	Samping Rumah Sekdes	20 M	
		Dusun I samping Lorong Masjid	40 M	
		Samping Tower Sebelah Kiri	22 M	
		Samping Tower Sebelah Kanan	20 M	

LAMPIRAN VII KEPUTUSAN KOMISI PEMILIHAN
UMUM KABUPATEN MOROWALI NOMOR 321
TENTANG PENETAPAN LOKASI PEMASANGAN
LOKASI ALAT PERAGA KAMPANYE (APK) PADA
PEMILIHAN UMUM TAHUN 2024

DATA TITIK PEMASANGAN ALAT PERAGA KAMPANYE PADA PEMILU TAHUN 2024
DI KECEMATAN BUNGKU PESISIR
KABUPATEN MOROWALI






No	Nama Desa	Lokasi Titik APK	Panjang Lokasi (Meter)	Foto Lokasi
1.	Desa Sambalagi	Dusun 1	Panjang Lokasi 10 x 10 persegi	
2.	Desa Lafeu	Dusun 3 Persimpangan Lorong	Panjang Lokasi 35 Meter	
3.	Desa Lafeu	Dusun 2 Jalan Trans Sulawesi Lafeu 1	Panjang Lokasi 50 Meter	
		Dusun 2 Lorong Masjid Jami Lafeu 1	Panjang Lokasi 40 Meter	
4.	Desa Puungkeu	Dusun 4	Panjang Lokasi Luas Area 15x10 Meter	
5.	Desa Tandaoleo	Lapangan Bola Kaki Dusun 3	Panjang Lokasi 85 Meter	
6.	Desa Were'a	Lapangan Bola Kaki Dusun 1	Panjang Lokasi 20 x15	
7.	Desa Torete	Tikungan Dusun 1	Panjang Lokasi 24 Meter	







No	Nama Desa	Lokasi Titik APK	Panjang Lokasi (Meter)	Foto Lokasi
8.	Desa Torete	Tikungan Gedung Serbaguna	Panjang Lokasi 10 Meter	
9.	Desa Torete	Dusun 3	Panjang Lokasi Meter	
10.	Desa Buleleng	Pertigaan Depan Kuburan Umum Dusun 1	Panjang Lokasi 40 Meter	
11.	Desa Buleleng	Pertigaan Tugu Dusun 2	Panjang Lokasi 25 Meter	
12.	Desa Buleleng	Tikungan Dusun 3	Panjang Lokasi 30 Meter	
13.	Desa Oneete	Lokasi pemasangan Baliho APK	Panjang Lokasi 20 x 10 Meter	
14.	Desa Laroenai	Lokasi Pemsangan Baliho APK Kampanye Dusun 1	Panjang Lokasi 7 x 50 Meter	
15	Desa Tangofa	Lapangan Bola Kaki	Panjang Lokasi 80 Meter	








LAMPIRAN VIII KEPUTUSAN KOMISI PEMILIHAN
UMUM KABUPATEN MOROWALI NOMOR 321
TENTANG PENETAPAN LOKASI PEMASANGAN
LOKASI ALAT PERAGA KAMPANYE (APK) PADA
PEMILIHAN UMUM TAHUN 2024

DATA TITIK PEMASANGAN ALAT PERAGA KAMPANYE PADA PEMILU TAHUN 2024
KECAMATAN BUNGKU SELATAN

NO	Nama Desa	Lokasi Titik APK	Panjang Lokasi (meter)	Foto Lokasi
1	2	3	4	5
1	UMBELE	LAPANGAN SEPAK BOLA DESA UMBELE	40 METER	
2	POLEWALI	Lapangan Voly	60 Meter	
3	POLEWALI	PERTIGAAN JALUR 2	± 50 Meter	
4	PULAU DUA	DUSUN 3	± 30 METER	
5	PULAU DUA	JALAN TPU DESA PULAU DUA	± 20 METER	
6	JAWI - JAWI	SEPANJANG JALAN LINGKUNGAN DESA ANTARA DUSUN 1, DUSUN 2, DAN DUSUN 3	± 350 METER	

NO	Nama Desa	Lokasi Titik APK	Panjang Lokasi (meter)	Foto Lokasi
1	2	3	4	5
7	JAWI - JAWI	SEPANJANG JALAN DUSUN 4	± 150 METER	
8	LALEMO	SEPANJANG JALAN DUSUN 1, DUSUN 2.	± 600 METER	
9	LALEMO	SEPANJANG JALAN DUSUN 3, DUSUN 4, DUSUN 5.	± 700 METER	
10	KOBURU	Dusun 1	25 Meter	
11	KOBURU	LAPANGAN VOLLY DUSUN 3	± 25 METER	
12	BUTON	Pertigaan Jalan Poros 2 Dusun 1	20 Meter	








NO	Nama Desa	Lokasi Titik APK	Panjang Lokasi (meter)	Foto Lokasi
1	2	3	4	5
13	BUTON	Pertigaan Jalan Poros 1 Dusun 5	25 Meter	
14	BUTON	LAPANGAN SEPAK BOLA DUSUN 4	± 100 METER	
15	BUTON	PEREMPATAN JALAN DESA DUSUN 1	± 25 METER	
16	BOELIMAU	PERTIGAAN JALAN RT 4 DAN 3	± 30 METER	
17	BOELIMAU	RT TIGA	± 50 METER	
18	BUAJANGK A	JALAN PERTIGAAN DUSUN2	30 Meter	

NO	Nama Desa	Lokasi Titik APK	Panjang Lokasi (meter)	Foto Lokasi
1	2	3	4	5
19	BUAJANGK A	60 METER SEBELAH KANAN DARI MASJID, JALAN DUSUN 2	17 Meter	
20	BUAJANGK A	PERTIGAAN DERMAGA, JALAN DUSUN 3	12 Meter	
21	BUAJANGK A	JALAN DUSUN 4	27 Meter	
22	KALEROAN G	TIKUNGAN JEMBATAN PENYEBRANGAN DUSUN 1	±60 METER	
23	KALEROAN G	PERTIGAAN JALAN DUSUN 1	± 52 METER	
24	KALEROAN G	LAPANGAN TOKO DUSUN 2	± 20 METER	
25		LAPANGAN SEPAK BOLA DUSUN 4	± 80 METER	


NO	Nama Desa	Lokasi Titik APK	Panjang Lokasi (meter)	Foto Lokasi
1	2	3	4	5
26	PULAU DUA DARAT	PEREMPATAN JALAN DUSUN 1	± 50 METER	
27	PULAU DUA DARAT	LAPANGAN BOLA VOLI	± 20 METER	
28	LAKOMBUL	LAPANGAN VOLI DESA DUSUN 1	± 30 METER	
29	LAKOMBUL	PERTIGAAN DESA DUSUN 2	± 40 METER	
30	UMBELE LAMA	LAPANGAN FUTSAL	50 Meter	
31	UMBELE LAMA	LAPANGAN VOLY	± 30 METER	
32	UMBELE LAMA	LAPANGAN BOLA VOLI DUSUN 1	± 70 METER	

NO	Nama Desa	Lokasi Titik APK	Panjang Lokasi (meter)	Foto Lokasi
1	2	3	4	5
33	PULAU BAPA	JALAN RT DUSUN 1	± 40 METER	
34	PULAU BAPA	JALAN DUSUN 2	± 20 METER	
35	PO'O	PERTIGAAN JALAN	± 30 METER	
36	PO'O	LAPANGAN VOLI	± 50 METER	
37	PAKU	PENEMPATAN JALAN DESA DUSUN 3	±100 METER	
38	PAKU	PEREMPATAN JALAN POROS PAKU-LAKOMBULO	100 METER	
39	PAKU	PERTIGAAN JALAN DESA DUSUN 1	±70 METER	

NO	Nama Desa	Lokasi Titik APK	Panjang Lokasi (meter)	Foto Lokasi
1	2	3	4	5
40	BUNGINGK ELA	JALAN PEREMPATAN DESA BUNGINGKEL A	±30 METER	
41	BUNGINGK ELA	JALAN POROS PEMUKIMAN DESA BUNGINGKEL A	±30 METER	
42	SAINOA	LAPANGAN SEPAK BOLA DUSUN 1	±210 METER	
43	SAINOA	SEPANJANG JALAN DESA SAINOA	±210 METER	
44	PANIMBAW ANG	SAMPING JALAN POROS DUSUN II RT 03	±33 METER	
45	PANIMBAW ANG	SAMPING JALAN POROS DUSUN II RT 03	25 METER	
46	PANIMBAW ANG	LAPANGAN TAKRAW DUSUN I RT 01	±40 METER	

NO	Nama Desa	Lokasi Titik APK	Panjang Lokasi (meter)	Foto Lokasi
1	2	3	4	5
47	PANIMBAWANG	LAPANGAN SEPAK BOLA DUSUN 1	± 75 METER	
48	BAKALA	JALAN DUSUN 3	± 50 METER	
49	BAKALA	JALAN DUSUN 5	± 50 METER	
50	PADABALE	SUDUT LAPANGAN BOLA VOLI DESA PADABALE, RT 2	± 50 METER	
51	POARO	PERTIGAAN JALAN DESA DUSUN 3	± 20 METER	
52	POARO	LAPANGAN TAKRAW DUSUN 3	± 25 METER	
53	LAMONTOLI	LAPANGAN SEPAK BOLA DUSUN 3	± 60 METER	

NO	Nama Desa	Lokasi Titik APK	Panjang Lokasi (meter)	Foto Lokasi
1	2	3	4	5
54	LAMONTOLI	PEREMPATAN JALAN DESA DUSUN 5	± 40 METER	
55	BUNGINTEN DE	SEPANJANG JALAN LINGKUNGAN DESA ANTARA RT 3, RT 2 DAN RT4	± 230 METER	
56	BUNGINTEN DE	SEPANJANG JALAN LINGKUNGAN DESA RT 1 DAN RT 2	± 300 METER	
57	WARU - WARU	LAPANGAN BOLA VOLI	± 30 METER	
58	WARU - WARU	DEPAN PEKUBURAN UMUM	± 30 METER	
59	PADO - PADO	JALAN POS DUSUN 1	±20 METER	


NO	Nama Desa	Lokasi Titik APK	Panjang Lokasi (meter)	Foto Lokasi
1	2	3	4	5
60	PADO - PADO	PERTIGAAN JALAN DESA DUSUN 2	±40 METER	

**LAMPIRAN IX KEPUTUSAN KOMISI
PEMILIHAN UMUM KABUPATEN MOROWALI
NOMOR 321 TENTANG PENETAPAN LOKASI
PEMASANGAN ALAT PERAGA KAMPANYE
(APK) PADA PEMILIHAN UMUM TAHUN 2024**



**DATA TITIK PEMASANGAN ALAT PERAGA KAMPANYE PADA PEMILU TAHUN 2024
KECAMATAN MENUI KEPULAUAN**

NO	NAMA DESA	LOKASI TITIK APK	PANJANG LOKASI (METER)	FOTO LOKASI
1	ULUNAMBO	Bundaran	50 Meter	
		Lapangan Volly	35 meter	
		Pertigaan Depan Rumah Pak Jaludin Pombala	30 Meter	
2	TEREBINO	Pertigaan Poros Terebino-Ngapaea	25 Meter	
		Lapangan Bola Volly Putra	30 Meter	
		Depan Rumah Bapak H. Jono	25 Meter	
3	NGAPAEA	Belakang Lapangan Volly	45 Meter	
4	ULUNIPA	Samping Lapangan Volly	50 Meter	
		Simpang Tiga Poros Ulunipa-Ngapaea	40 Meter	
		Simpang Tiga Depan rumah Bapak Ampera	40 Meter	
5	TORUKUNO	Samping Rumah Ibu Suriati	20 Meter	

		Depan Rumah Bapak Aswad	20 Meter	
6	WAWONGKOLONO	Samping Rumah Martono (Kintal Pak Halim)	20 Meter	
7	TAFAGAPI	Lapangan Bulutangkis	50 Meter	
8	MOROMPAITONGA	Simpang Tiga Morompaitonga-Tafagapi	30 Meter	
9	KOFALAGADI	Jalan Poros Kofalagadi-Padala	50 Meter	
		Ujung Lapangan Sepak Bola	50 Meter	
10	PADALAA	Simpang Tiga Jalan Poros Padalaa-Kofalagadi	50 Meter	
		Depan Rumah Ibu Nardia	25 Meter	
11	BURANGA	Jalan Poros	20 Meter	
12	PADEI DARAT	Lapangan Bola Volly	60 Meter	
		Simpang Tiga	30 Meter	
13	PADEI LAUT	Samping Lapangan Bola Volly	60 Meter	
14	SAMARENGGA	Depan Rumah Pak Diman	35 Meter	
15	MASADIAN	Samping Dermaga	30 Meter	
		Lapangan Volly/Futsal	20 Meter	

16	PULAU TENGAH	Ujung Lapangan Sepak Bola	50 Meter	
----	--------------	---------------------------	----------	---

17	PULAU TIGA	Depan Rumah Kinas	20 Meter	
		Samping Lapangan B tangkis	20 Meter	
18	DONGKALAN	Lapangan Volly	50 Meter	
19	MATARAPE	Samping Lapangan Bulutangkis	20 Meter	
		Pertigaan Dusun 5	20 Meter	
20	MBOKITA	Simpang jalan Ke Dermaga	20 Meter	
		Samping Lapangan Bola Volly	20 Meter	
21	MATANO	Depan Rumah Pak Gunawan	15 Meter	
		Depan Lapangan Bola Volly	20 Meter	
22	TANJUNG TIRAM	Simpang Tiga Depan rumah Bapak Buharlin	30 Meter	
		Perempatan Jalan Ke Dermaga	15 Meter	
23	TANJUNG HARAPAN	Depan Gerbang Masuk Desa Tanjung Harapan	30 Meter	
		Lapangan Bola Volly	20 Meter	

		Lapangan Sepak Bola	50 Meter	
24	TANONA	Lapangan Sepak Bola	40 Meter	

Ditetapkan di Bungku
pada tanggal, 20 November 2023

KETUA KOMISI PEMILIHAN UMUM
KABUPATEN MOROWALI,

ttd.

ADHAR



Salinan sesuai dengan aslinya
Sekretariat KPU Kabupaten Morowali
Kasubag Hukum dan SDM

Muhajir M. Kaseh