



SALINAN

KOMISI PEMILIHAN UMUM
KABUPATEN NGAWI

KEPUTUSAN KOMISI PEMILIHAN UMUM KABUPATEN NGAWI
NOMOR 516 TAHUN 2023

TENTANG

PENETAPAN LOKASI PEMASANGAN ALAT PERAGA KAMPANYE PEMILIHAN
UMUM TAHUN 2024 DI WILAYAH KABUPATEN NGAWI

KETUA KOMISI PEMILIHAN UMUM KABUPATEN NGAWI,

- Menimbang
- a. bahwa Pasal 36 ayat (1) Peraturan Komisi Pemilihan Umum Nomor 15 Tahun 2023 tentang Kampanye Pemilihan Umum sebagaimana telah diubah dengan Peraturan Komisi Pemilihan Umum Nomor 20 Tahun 2023 tentang Perubahan atas Peraturan Komisi Pemilihan Umum Nomor 15 Tahun 2023 tentang Kampanye Pemilihan Umum yang pada pokoknya mengatur mengenai fasilitasi pemasangan alat peraga Kampanye Pemilu berupa penentuan lokasi dalam pemasangan alat peraga Kampanye Pemilu;
 - b. bahwa berdasarkan ketentuan dalam Pasal 36 ayat (3) Peraturan Komisi Pemilihan Umum Nomor 15 Tahun 2023 tentang Kampanye Pemilihan Umum sebagaimana telah diubah dengan Peraturan Komisi Pemilihan Umum Nomor 20 Tahun 2023 tentang Perubahan atas Peraturan Komisi Pemilihan Umum Nomor 15 Tahun 2023 tentang Kampanye Pemilihan Umum, lokasi pemasangan alat peraga Kampanye Pemilu di tempat umum di wilayah kabupaten/kota ditetapkan dengan Keputusan Komisi Pemilihan Umum Kabupaten/Kota;

- c. bahwa berdasarkan pertimbangan sebagaimana dimaksud dalam huruf a dan huruf b, perlu menetapkan Keputusan Komisi Pemilihan Umum Kabupaten Ngawi; tentang Penetapan Lokasi Pemasangan Alat Peraga Kampanye Pemilihan Umum Tahun 2024 di Wilayah Kabupaten Ngawi;

Mengingat

- : 1. Undang-Undang Nomor 7 Tahun 2017 tentang Pemilihan Umum (Lembaran Negara Republik Indonesia Tahun 2017 Nomor 182, Tambahan Lembaran Negara Republik Indonesia Nomor 6109), sebagaimana telah diubah dengan Undang-Undang Nomor 7 Tahun 2023 tentang Penetapan Peraturan Pemerintah Pengganti Undang-Undang Nomor 1 Tahun 2022 tentang Perubahan atas Undang-Undang Nomor 7 Tahun 2017 tentang Pemilihan Umum menjadi Undang-Undang (Lembaran Negara Republik Indonesia Tahun 2023 Nomor 54, Tambahan Lembaran Negara Republik Indonesia Nomor 6863);
2. Peraturan Komisi Pemilihan Umum Nomor 8 Tahun 2019 tentang Tata Kerja Komisi Pemilihan Umum, Komisi Pemilihan Umum Provinsi dan Komisi Pemilihan Umum Kabupaten/Kota (Berita Negara Republik Indonesia Tahun 2019 Nomor 320) sebagaimana telah beberapa kali diubah, terakhir dengan Peraturan Komisi Pemilihan Umum Nomor 12 Tahun 2023 tentang Perubahan Kelima atas Peraturan Komisi Pemilihan Umum Nomor 8 Tahun 2019 tentang Tata Kerja Komisi Pemilihan Umum, Komisi Pemilihan Umum Provinsi, dan Komisi Pemilihan Umum Kabupaten/Kota (Berita Negara Republik Indonesia Tahun 2023 Nomor 377);
3. Peraturan Komisi Pemilihan Umum Nomor 3 Tahun 2022 tentang Tahapan dan Jadwal Penyelenggaraan Pemilihan Umum Tahun 2024 (Berita Negara

- Republik Indonesia Tahun 2022 Nomor 574);
4. Peraturan Komisi Pemilihan Umum Nomor 15 Tahun 2023 tentang Kampanye Pemilihan Umum (Berita Negara Republik Indonesia Tahun 2023 Nomor 548) sebagaimana telah diubah dengan Peraturan Komisi Pemilihan Umum Nomor 20 Tahun 2023 tentang Perubahan atas Peraturan Komisi Pemilihan Umum Nomor 15 Tahun 2023 tentang Kampanye Pemilihan Umum (Berita Negara Republik Indonesia Tahun 2023 Nomor 816);
 5. Keputusan Komisi Pemilihan Umum Nomor 1621 Tahun 2023 tentang Pedoman Teknis Pelaksanaan Kampanye Pemilihan Umum;
 6. Peraturan Daerah Kabupaten Ngawi Nomor 1 Tahun 2017 tentang Ketentraman dan Ketertiban Umum;

- Memperhatikan :
1. Berita Acara Nomor : 372/PL.01.6-BA/3521/2023 tentang Penetapan Lokasi Pemasangan Alat Peraga Kampanye Pemilihan Umum Tahun 2024 Di Wilayah Kabupaten Ngawi;
 2. Rapat Koordinasi dengan Partai Politik, Bawaslu dan Dinas Instansi terkait, tanggal 20 Oktober 2023;

MEMUTUSKAN:

- Menetapkan : KEPUTUSAN KOMISI PEMILIHAN UMUM KABUPATEN NGAWI TENTANG PENETAPAN LOKASI PEMASANGAN ALAT PERAGA KAMPANYE PEMILIHAN UMUM TAHUN 2024 DI WILAYAH KABUPATEN NGAWI.
- KESATU : Menetapkan Lokasi Pemasangan Alat Peraga Kampanye Pemilihan Umum Tahun 2024 di Wilayah Kabupaten Ngawi.
- KEDUA : Menetapkan Lokasi Pemasangan Alat Peraga Kampanye Pemilihan Umum Tahun 2024 di Wilayah Kabupaten Ngawi sebagaimana dimaksud pada Diktum KESATU sebagaimana tercantum dalam Lampiran I sampai dengan Lampiran XIX Keputusan yang merupakan bagian tidak

terpisahkan dari Keputusan ini.

KETIGA : Keputusan ini mulai berlaku pada tanggal ditetapkan.

Ditetapkan di Ngawi
Ditetapkan di Ngawi
pada tanggal 23 November 2023
KETUA KOMISI PEMILIHAN UMUM
KABUPATEN NGAWI,

ttd.

PRIMA AEQUINA SULISTYANTI

Salinan ini sesuai dengan aslinya
SEKRETARIAT KOMISI PEMILIHAN UMUM KABUPATEN NGAWI
Kepala Sub Bagian Hukum dan Sumber Daya Manusia



Gandha Widy Prabowo

LAMPIRAN I
KEPUTUSAN KOMISI PEMILIHAN UMUM
KABUPATEN NGAWI
NOMOR 516 TAHUN 2023
TENTANG PENETAPAN LOKASI
PEMASANGAN ALAT PERAGA
KAMPANYE PEMILIHAN UMUM TAHUN
2024 DI WILAYAH KABUPATEN NGAWI

PENETAPAN LOKASI PEMASANGAN ALAT PERAGA KAMPANYE PEMILIHAN
UMUM TAHUN 2024 DI KECAMATAN BRINGIN

1. DESA BRINGIN	
a.	Sepanjang jalan depan lapangan Desa Bringin
b.	Sepanjang jalan dari pertigaan Jambean Perbatasan Dusun genengan dengan Dusun Bringin Ke utara sampai Kawasan Hutan
c.	Sepanjang jalan Dusun Kedungrejo Sampai Perbatasan Dengan Desa Sumberbening
d.	Sepanjang Jalan Depan Sendang Kadilengen Dusun Nampu ke utara sampai kawasan Hutan
e.	Sepanjang Jalan mulai masuk Dusun Boan ke utara sampai menuju kawasan hutan
2. DESA DERO	
a.	Sepanjang Jalan Dero-Tawun RT.03/RW.01 Dsn. Tegal Duwur
b.	Selatan Lapangan Desa Dero Sepanjang Jalan Dero-Tawun RT.01/RW.02 Dsn. Dero Lor Pertigaan Arah Dam dan Jl. Waduk Podok- Kedungprahu RT.02/RW.02 Dsn. Dero Lor
c.	Perempatan Arah Jl. Tengkluk RT.07/RW.03 Dsn. Kaliwangon
d.	Pertigaan Jl. Klepek RT.01/RW.04 Dsn. Dero Kidul
3. DESA DAMPIT	
a.	RW . 002 DUSUN BULJATI Sepanjang Jalan Dusun buljati RT. 010 - 011 Barat dan Timur Jambatan
b.	RW . 002 DUSUN BULJATI Sepanjang Jalan RT. 008 Dusun Buljati Sisi Timur Lapangan Volly
c.	RW . 001 DUSUN DAMPIT Sepanjang Jalan RT. 002 Dusun Dampit
d.	RW . 003 Dusun Nambung Sepanjang Jalan Pertigaan RT. 014 Dusun Nambung
e.	RW . 003 Dusun Nambung Sepanjang Jalan Rt. 013 Dusun Nambung


4. DESA GANDONG	
a.	RW 001 Dusun Gandong Desa Gandong Jalan waduk pondok di pertigaan depan kantor BBWS Bengawan Solo
b.	Dusun Ngrenini I Desa Gandong Perempatan Ngrenini I di sepanjang jalan RT 007 dan RT 008 RW 003
c.	Dusun Ngrenini II Desa Gandong Pertigaan Dukuh Mlokorejo Dusun Ngrenini II Sepanjang Jalan RT 013 RW 004
d.	Dusun Ngrenini II Desa Gandong Pertigaan Dukuh Mbulak sepanjang jalan RT 012, 015 RW 004
e.	Dusun Ngrenini II Desa Gandong Sepanjang jalan Rt 015, Pertigaan Mbulak arah ke Dukuh Kuncen RT 016 Hingga RT 017 RW 004
5. DESA KROMPOL	
a.	Sepanjang jalan desa krompol menuju dusun pakis RW 01
b.	Sepanjang jalan sisi selatan lapangan desa krompol RW 02
c.	Sepanjang jalan makam desa krompol ke barat arah desa dero RW 02
d.	Sepanjang jalan dusun sono desa krompol RW 06
e.	Sepanjang jalan dusun lahar desa krompol RW 07
6. DESA KENONGOREJO	
a.	RW 003 Dusun Jubleg Sepanjang Jalan Jubleg arah ke Desa Gunungsari (Pintu masuk Kirab Kec.Bringin Bersama KPU Ngawi)
b.	RW 004 Dusun Pule Sepanjang jalan Pertigaan arah ke dukuhan papringan,ada jembatan jumbleng, sampai pertigaan pule
c.	RW 004 Dusun Pule Sepanjang Jalan Pertigaan Pule , ada Tugu Terate, Pos Kampling dan Ada Pohon Pule
d.	RW 002 Dusun Nongo Pertigaan arah ke Dusun Gagan dan Bareng Rt 001, ada Pos Kampling
e.	RW 002 Dusun Kaliuluh Pertigaan arah Desa Dampit , ada Tugu Terate Desa Kaliuluh dan ada Pos Kampling
f.	RW 002 Dusun Nongo Pertigaan Berbatasan langsung dengan Desa Dampit RT 10, Barat Jembatan Nongo
7. DESA LEGOWETAN	
a.	Perempatan RT 002 sampai perempatan RT 003 Dusun Lego Pertigaan RT 003 RW 001 Dusun Lego
b.	Perempatan Boto Lemah Putih RT 002 RW 002 Dusun Boto
c.	Pertigaan Kiteran RT 005 Dusun Kiteran Pertigaan Kiteran RT 003 Dusun Kiteran

8. DESA MOJO	
a.	RW 002 Sepanjang Jalan Pertigaan Poskamling Dusun Mojo 2
b.	RW 001 Sepanjang Jalan depan lapangan Desa Mojo Sepanjang Jalan Perempatan Poskamling Dusun Mojo 1
c.	RW 003 Sepanjang Jalan Pertigaan poskamling Dusun Pojok
d.	RW 004 Sepanjang Jalan Perempatan Poskamling Dusun lengkong
9. DESA SUMBERBENING	
a.	Sepanjang Jalan Desa Sumberbening sampai dengan pertigaan Donglo Sumberbening. Sepanjang jalan Desa Sumberbening sampai dengan Desa Mojo. Sepanjang jalan Desa Sumberbening sampai dengan Desa Plosolor.
b.	Sepanjang Jalan Dusun Popohan.
c.	Sepanjang Jalan Dusun Kumpulrejo
d.	Sepanjang Jalan Dusun Sumberejo. Sepanjang Jalan Dusun Kedungceleng. Sepanjang Jalan Dusun Belikwatu.
e.	Sepanjang Jalan Dusun Boan
10. DESA SURUH	
a.	Sepanjang Jalan Pertigaan Dusun Suruh III RT 05 RW 03
b.	Sepanjang Jalan Pertigaan Dusun Suruh I RT 02 RW 01
c.	Sepanjang Jalan Pertigaan Dusun Suruh II RT 04 RW 02
d.	Sepanjang Jalan Perempatan Watu Gong Dsn Jati Suwak RT 8 RW 4
e.	Sepanjang Jalan Perempatan Perbatasan Dusun Jati Suwak dengan Desa Gandong RT 010 RW 04

Ditetapkan di Ngawi
pada tanggal 23 November 2023
KETUA KOMISI PEMILIHAN UMUM
KABUPATEN NGAWI,

ttd.
PRIMA AEQUINA SULISTYANTI

Salinan ini sesuai dengan aslinya
SEKRETARIAT KOMISI PEMILIHAN UMUM KABUPATEN NGAWI
Kepala Sub Bagian Hukum dan Sumber Daya Manusia



LAMPIRAN II
KEPUTUSAN KOMISI PEMILIHAN UMUM
KABUPATEN NGAWI
NOMOR 516 TAHUN 2023
TENTANG PENETAPAN LOKASI
PEMASANGAN ALAT PERAGA
KAMPANYE PEMILIHAN UMUM TAHUN
2024 DI WILAYAH KABUPATEN NGAWI

PENETAPAN LOKASI PEMASANGAN ALAT PERAGA KAMPANYE PEMILIHAN
UMUM TAHUN 2024 DI KECAMATAN GENENG

1. DESA BADERAN	
a.	Sepanjang Jalan RT 001 / RW 001 Sepanjang Jalan RT 002 / RW 001 Sepanjang Jalan RT 003 / RW 001 Sepanjang Jalan RT 004 / RW 001
b.	Sepanjang Jalan RT 005 / RW 002 Sepanjang Jalan RT 006 / RW 002
c.	Sepanjang Jalan RW. 003 RT. 007 Dusun Baderan Sepanjang Jalan RW. 003 RT. 008 Dusun Baderan
d.	Sepanjang Jalan RT 009 / RW 004 Sepanjang Jalan RT 010 / RW 004
e.	Sepanjang Jalan RT 011 RW 005 Sepanjang Jalan RT 012 RW 005
f.	Sepanjang Jalan RT 013 RW 006 Sepanjang Jalan RT 014. RW 006
2. DESA DEMPEL	
a.	RW 001 Jalan Raya Dempel RT 002
b.	RW 004 Jalan Raya Dempel RT 001 Sisi Timur
c.	RW 005 Jalan Bangau RT 006
d.	RW 007 Jalan Matahari RT 002
3. DESA GENENG	
a.	RW 001 Sepanjang Jalan Condromoto - Jalan Retnoasih RT 001 Sepanjang Jalan Parancana Dusun Pilang Payung 1 RT 004
b.	RW 002 Sepanjang Jalan Tugu Garuda RT 002 Dusun Pilang Payung 2 Pasar Punden Dusun Pilang Payung 2 RT 003
c.	RW 003 Perbatasan Jalan Kerten - Geneng Barat Perumahan Lingkungan Dusun Plampohan 1 RT 002

d.	RW 004 Jalan Dusun Plampohan 2, terowongan Rel Kereta Api Sebelah Barat Jalan
e.	RW 005 Terowongan Sebelah Timur RT 002 / rw 005 Dsn. Karang Asem 1 Sepanjang Jalan RT 002 / RW 005 Dusun Karang Asem 1
f.	RW 006 Sepanjang Jalan RT 002 RW 006 Jalan Geneng - Tempuran Sebelah Barat Sepanjang Jalan Perbatasan Geneng - Tempuran RT 004 Sebelah Timur Sepanjang Jalan Dusun Karang Asem 2 Arah ke Sawah Sebelah Barat
g.	RW 007 Sepanjang Jalan Plontang Dusun Sambirobyong 1 RT 002 Sepanjang Jalan RT 006
h.	RW 008 Sepanjang alan Selayur RT 002 Sambirobyong 2 Sepanjang Jalan PG Soedhono Sepanjang Jalan Bank Desa Sepanjang Jalan Perbatasan Desa Geneng - Tambakromo
i.	RW 009 Sepanjang Jalan Raya Ngawi - Madiun RT 001 Sebelah Barat
4. DESA KASREMAN	
a.	Sepanjang Jalan RT 001 RW 001 Dusun Kasreman Sepanjang Jalan RT 003 RW 001 Dusun Kasreman Sepanjang Jalan RT 004 RW 001 Dusun Kasreman
b.	Sepanjang Jalan RT 001 RW 002 Dusun Kareman Sepanjang Jalan PU RT 003 RW 002 Dusun Kasreman Sepanjang Jalan PU RT 004 RW 002 Dusun Kasreman
c.	Sepanjang Jalan Mantik Wangi RT 001 RW 001 Sepanjang Jalan Bunga Mekar RT 003 RW 001 Sepanjang Jalan Karangrejo Utara RT 005 RW 001
d..	Sepanjang Jalan Pandesi Dusun Karangrejo (Gelang) RT 003 RW 002 Sepanjang Jalan RT 003 RW 002 Dusun Karangrejo
e.	Sepanjang Jalan Gedangan 1 RT 001 RW 001 Sepanjang Jalan Sate Sapi Dusun Balejero RT 004 RW 001
f.	Sepanjang Jalan Crobo Timur RT 003 RW 002 Sepanjang Jalan Crobo Barat RT 004 RW 002 Sepanjang Jalan Balerejo Rejosari RW 002
g.	Sepanjang Jalan Rejosari Utara RT 001 RW 001 Sepanjang Jalan Rejosari Tengah RT 001 RW 001 Jalan Gang Rejosari Tengah RT 001 RW 001 Jalan Gang Rejosari Selatan RT 001 RW 001

5. DESA KENITEN	
a.	RW 001 Sepanjang Jalan Perbatasan Desa Keniten dan Desa Baderan RT 001 Sepanjang Jalan RT 002 Bagian Utara Dekat Pos Kamling Sepanjang Jalan RT 004 Dekat Warung Bu Tun ke Barat
b.	RW 002 Sepanjang Jalan Sawah Utara ke Timur Sepanjang Jalan RW 002 (Tugu Tani ke Timur) Sepanjang Jalan RT 003 ke Timur
c.	RW 003 Sepanjang Jalan Selatan Tugu Tani Sepanjang Jalan RT 001 (Selatan Toko Rabuk) Sepanjang Jalan Tugu Pancasila RT 004
d.	RW 004 Sepanjang Jalan Masuk Desa Keniten RT 003 Bagian Selatan Sepanjang Jalan Turunan (Samping Rumah Kepala Desa) RT 004 Sepanjang Jalan Lapangan ke Timur
e.	RW 005 Sepanjang Jalan RT 001 Dusun Sidomulyo Sepanjang Jalan Masuk Desa Keniten Bagian Utara Sepanjang Jalan Masuk Kampung KB Dusun Sidomulyo
f.	RW 006 Sepanjang Jalan Masuk Dusun Tejo RT 001 Sebelah Selatan Sepanjang Jalan Dusun Tejo RT 002 Bagian Utara Sepanjang Jalan Dusun Tejo RT 003 Bagian Utara
6. DESA KERASWETAN	
a.	RW 001 Sepanjang jalan RT 01 dan RT 02 Sepanjang Jalan Raya Keraswetan - Kendal
b.	RW 002 Sepanjang jalan Ngawi-Madiun RT 001 (barat jalan) Sepanjang Jalan Raya Ngawi - Madiun RT 02 dan RT 03 Timur Jalan Sepanjang Jalan Raya Ngawi - Madiun RT 004 Timur Jalan Sepanjang Jalan Raya Bayemkalang I RT 001 dan RT 002 Sepanjang Jalan Wilayah RT 003 dan RT 004
c.	RW 004 Sepanjang Jalan Wilayah Bayemkalang 2 RT 001, RT 002, RT 003, RT 004 (Barat Jalan Raya Nagwi - Madiun)
7. DESA KERSIKAN	
a.	RW 001 Jalan Poros Klumpit RT 002 Jalan Poros Klumpit RT 003
b.	RW 002 Depan Pintu Masuk Dusun Sumberjo RT 001 Barat Jalan RT 001 Mulai Pertigaan

c.	RW 003 RT 001 Jalan Raya Klitik - Kasreman Sebelah Barat Jalan Barat Jalan RT 001 Mulai Pertigaan
d.	RW 004 Jalan Raya Klitik - Kasreman Sebelah Selatan Jalan RT 001 Tikungan Jalan Raya Klitik - Kasreman RT 002 Timur Jalan Raya Klitik - Kasreman RT 004
8. DESA KERSOHARJO	
a.	RW 001 Sepanjang Jalan Galoh RT 004 RW 001 Jalan Ratulangi
b.	RW 002 Sepanjang Jalan Dusun Tunggul RT 002 Depan Makam Dusun Bandung Sepanjang Jalan Dusun Tunggul RT 003
c.	RW 004 Sepanjang Jalan Dusun Kerso I RT 002 Jalan Raya Pojok km. 6 Sepanjang Jalan Dusun Kerso I RT 003 Jalan Raya Pojok km. 06 Sepanjang Jalan Dusun Kerso I RT 006 Jalan Raya Pojok km. 06
d.	RW 005 Sepanjang Jalan RT 002 Dusun Kerso II Jalan Raya Pojok km. 6 Sepanjang Jalan RT 005 Dusun Kerso II Jalan Raya Pojok km. 6
e.	RW 006 Sepanjang Jalan Dusun Bangoan RT 001
9. DESA KLAMPISAN	
a.	RW 001 Sepanjang Jalan Sambitan RT 002 s/d RT 003
b.	RW 002 Sepanjang Jalan RT 005 Klampisan 1 ke Selatan
c.	RW 003 Sepanjang Jalan RT 005 Klampisan 2 s/d Pertigaan Pancasila Sepanjang Jalan RT 002 s/d RT 003 Klampisan 2 Menuju Mlarik
d.	RW 005 Sepanjang Jalan RT 002 Dusun Dongol 1 (Pak Nurdin Toko) Sepanjang Jalan Dongol 1 RT 003
e.	RW 007 Sepanjang Jalan RT 004 Dsn. Dongol 2
f.	RW 008 Sepanjang Jalan RT 005 Dongol 2 (Timur Sungai) Sepanjang Jalan Dongol 2 RT 007 s/d Jembatan RT 008 (Tiimur Sungai)

10. DESA KLITIK	
a.	RW 001 (Dusun Jetak) Sepanjang Jalan Dusun Jetak RT 001 Sepanjang Jalan Dusun Jetak RT 002 Sepanjang Jalan Dusun Jetak RT 003 dan RT 004
b.	RW 002 (Dusun Dadapan) Sepanjang alan RT 001 Dusun Dadapan Sepanjang alan RT 002 Dusun Dadapan Sepanjang alan RT 003 Dusun Dadapan Sepanjang alan RT 004 Dusun Dadapan Sepanjang alan RT 005 Dusun Dadapan
c.	RW 003 (Dusun Klitik) Sepanjang Jalan RT 001 Dusun Klitik Sepanjang Jalan RT 002 Dusun Klitik Sepanjang Jalan RT 003 Dusun Klitik Sepanjang Jalan RT 004 Dusun Klitik Sepanjang Jalan RT 005 Dusun Klitik
d.	RW 004 (Dusun Kedungrejo) Sepanjang Jalan RT 001 Dusun Kedungrejo Sepanjang Jalan RT 002 Dusun Kedungrejo Sepanjang Jalan RT 003 Dusun Kedungrejo Sepanjang Jalan RT 004 Dusun Kedungrejo Sepanjang Jalan RT 005 Dusun Kedungrejo Sepanjang Jalan RT 006 Dusun Kedungrejo Sepanjang Jalan RT 007 Dusun Kedungrejo
e.	RW 005 (Dusun Sambirobyong) Sepanjang Jalan RT 001 Dusun Sambirobyong Sepanjang Jalan RT 002 Dusun Sambirobyong Sepanjang Jalan RT 003 Dusun Sambirobyong Sepanjang Jalan RT 004 Dusun Sambirobyong Sepanjang alan RT 005 Dusun Sambirobyong Sepanjang alan RT 006 Dusun Sambirobyong Sepanjang Jalan RT 007 Dusun Sambirobyong Sepanjang Jalan RT 008 Dusun Sambirobyong Sepanjang Jalan RT 009 Dusun Sambirobyong Sepanjang Jalan RT 010 Dusun Sambirobyong Sepanjang Jalan RT 011 Dusun Sambirobyong
11. DESA SIDOREJO	
a.	RW 001 Jalan Poros Dusun Sidorejo 1 RT 001 Jalan Poros Dusun Sideorejo 1 RT 004 dan RT 005
b.	RW 002 Sepanjang RT 001 Sepanjang RT 003

c.	RW 003 Sepanjang Jalan Poros Dusun Wonosobo RT 001 dan RT 002 Sepanjang Jalan Poros Dusun Wonosobo RT 004
d.	RW 004 Sepanjang Jalan Raya Kedungglagah - Kwadungan RT 001 Sepanjang Jalan Anggrek RT 003 Sepanjang Jalan Mawar RT 004 Sepanjang Jalan Raya Kedungglagah - Kwadungan RT 005
e.	RW 005 Sepanjang Jalan Raya Kedungglagah - Kwadungan RT 001 Jalan Tengah RT 003 Sepanjang Jalan Raya Kedungglagah - Kwadungan RT 005
12. DESA TAMBAKROMO	
a.	RW 001 Sepanjang Jalan Pertigaan Lampu Merah Ds. Tambakromo ke Selatan - Gudang Kebak Kramat
b.	RW 002 Jalan PG. Soedono Perbatasan Dsn. Tambakromo 2 dengan Dsn Sambirobyong, Geneng Sepanjang Jalan Lampu Merah ke selatan
c.	RW 003 Sepanjang Jalan Ds. Tambakromo RT 003 Perbatasan Kasun 003 & 004. Sepanjang Jalan Raya Tambakromo III sampai perbatasan Ds. Keraswetan (Jalan Bok Dung).
d.	RW 004 Sepanjang Jalan RT 04 / RW 04, ke Barat. Sepanjang Jalan RT 05/RW 04 Tikungan gang Makam ke Barat
e.	RW 005 Sepanjang Jalan RT 002 Dsn Tambakromo 5 Sepanjang Jalan RT 005 Kasun 005 Sepanjang Jalan Desa RT 006 ke Timur
13. DESA TEPAS	
a.	RW 001 Sepanjang Jalan Dusun Sambirejo 1 RT 001
b.	RW 002 Sepanjang Jalan Barat Palang Pintu Rel Kereta Api RT 001 Sepanjang Jalan Pasar Tepas Dusun Sambirejo RT 002
c.	RW 003 Sepanjang Jalan Lapangan Tepas Dusun Tepas RT 002 Sepanjang Jalan Tepas 1 RT 003
d.	RW 005 Sepanjang Jalan Tepas 3 RT 002 Sepanjang Jalan Tepas 002 RT 004

e.	RW 006 Sepanjang Jalan Satriyan 1 (Lapangan Volly Satriyan 1) RT 001 Sepanjang Jalan Satriyan 1 RT 002
f.	RW 007 Sepanjang Jalan Dusun Satriyan 2 RT 001 Sepanjang Jalan Dusun Satriyan 2 RT 002 Sepanjang Jalan Dusun Satriyan 2 RT 003

Ditetapkan di Ngawi
pada tanggal 23 November 2023
KETUA KOMISI PEMILIHAN UMUM
KABUPATEN NGAWI,

ttd.
PRIMA AEQUINA SULISTYANTI

Salinan ini sesuai dengan aslinya
SEKRETARIAT KOMISI PEMILIHAN UMUM KABUPATEN NGAWI
Kepala Sub Bagian Hukum dan Sumber Daya Manusia



Widya Prabowo

LAMPIRAN III
KEPUTUSAN KOMISI PEMILIHAN UMUM
KABUPATEN NGAWI
NOMOR 516 TAHUN 2023
TENTANG PENETAPAN LOKASI
PEMASANGAN ALAT PERAGA
KAMPANYE PEMILIHAN UMUM TAHUN
2024 DI WILAYAH KABUPATEN NGAWI

PENETAPAN LOKASI PEMASANGAN ALAT PERAGA KAMPANYE PEMILIHAN
UMUM TAHUN 2024 DI KECAMATAN KARANGJATI

1. DESA BRANGOL	
a.	RW 01 Sepanjang Jalan tawang RT 01-RT 04 RW 01 Dusun Puntuk Sepanjang Jalan Dawung RT 03-RT 06 RW 01 Dusun Puntuk Sepanjang Jalan Durian RT 07 RW 01 Dusun puntuk Sepanjang jalan Sumber jati RT 07 & RT 08 RW 01 Dusun Puntuk
b.	RW 02 Sepanjang Jalan Samben Paras RT 01 - RT 05 RW 02 Dusun Brangol Sepanjang Jalan Kenari RT 03 - RT 04 RW 02 Dusun Brangol Sepanjang Jalan Jambe RT 05 RW 02 Dusun Brangol
2. DESA CAMPURASRI	
a.	RW 02 Jalan Diponegoro RT 01 RW 02 Dusun Campurasri 1
b.	RW 02 (Sepanjang jalan Paras-Samben) Jalan Yos Sudarso ke selatan antara RT 01-02/ RW 02 Dusun Campurasri 2
c.	RW 2 (Sepanjang jalan Samben - Paras) Sampai sekitaran Jalan Kartini Dusun Dungwaluh RT 03/ RW 02
3. DESA DANGUK	
a.	RT. 03 RW. 01 (Samping Gapura Desa Danguk) Sepanjang jalan ke Timur RT. 04 RW. 01 (Pertigaan sepanjang Jalan ke Utara) RT. 01 RW. 01 (Perigaan Jalan Dekat Pos Kamling sepanjang jalan ke barat)
b.	sepanjang jalan RT. 02 RW. 02 (Barat Perempatan Jalan) sepanjang jalan RT. 05 RW. 02 (Tikungan Jalan) sepanjang jalan RT. 01 RW. 02 (Pertigaan Jalan)
c.	sepanjang jalan RT. 03 RW. 03 (Pertigaan Jalan) Sepanjang jalan RT. 05 RW. 03 (Pertigaan Jalan Dekat Pos Kamling) Sepanjang jalan RT. 05 RW. 03 (Pertigaan Jalan Dekat Lapangan)

4. DESA DUNGMI RI	
a.	RW 001 perempatan Dusun Dungmiri 1 RT 001 RW 001 Dusun Dungmiri 1 (jalan caruban-ngawi) Sepanjang arah jalan merdeka Dusun Dungmiri 1 Pertigaan RT 002 RW 001 Dusun Dungmiri 1 sampai dengan Pertigaan RT 003 RW 001 Dusun Dungmiri 1 Sepanjang Jalan merdeka dusun dungmiri 1
b.	RW 002 Pertigaan Sebelah Timur RT 001 RW 002 Dusun Dusun Dungmiri 2 (Sebelah Timur Perbatasan dengan Desa Jatipuro) Pertigaan sebelah Barat RT 001 RW 002 Dusun Dungmiri 2 sampai dengan RT 002 RW 002 Dusun Dungmiri 2, Arah Menuju Dusun Klanding Sepanjang Jalan merdeka dusun dungmiri 2
c.	RW 001 Pertigaan Jalan Samben-Paras Dusun Klanding, sepanjang jalan arah masuk desa dungmiri, arah jalan menuju samben dan arah jalan menuju paras Pertigaan RT 1 dusun klanding (depan lumbung), sepanjang jalan menuju RT 01 RW 02, jalan arah ke RT 03, jalan arah menuju RT 01 RW 01 Sepanjang Jalan samben paras dusun klanding
5. DESA GEMPOL	
a.	Jalan Teuku umar Dusun Gempol II RT 002 RW 002
b.	Jalan A. Yani Dusun Gempol 1 RT 002 RW 006
c.	Jalan A. Yani Dusun Gempol III RT 002 RW 008
d.	Jalan Raya Talok – Pangkur Dusun Gempol 4 RT 002 RW 010
6. DESA JATIPURO	
a.	Sepanjang Jalan Desa Jatipuro arah Desa Sumberbening, RT 001 dan RT 02 RW 001 Dusun Jati
b.	Sepanjang Jalan Dusun Tretek -Baron, RT 001 RW 002 Dusun Tretek
c.	Sepanjang Jalan RT 01 RW 03 Dusun Baron(Mulai Pertigaan Dusun Baron ke Selatan dan ke Timur arah Dusun Tretek).
d.	Sepanjang Jalan Dusun Baron arah Desa Sidorejo, RT 004 RW 004 Dusun Baron
7. DESA KARANGJATI	
a.	Sepanjang Jalan Desa Karangjati (RT 10 RW 01) ke utara arah Ploso Lor Sepanjang Jalan Mawar Dusun Karangjati
b.	Sepanjang Jalan Nanas Dusun Bangon Sepanjang Jalan Dusun Bangon RT 05 RW 02 (Pertigaan ke Utara s/d batas Desa Jatipuro)

8. DESA LEGUNDI	
a.	Sepanjang jalan RT 08 RW 01 pertigaan ke timur
b.	Sepanjang jalan RT 04 RW 02 Dusun Legundi 2 pertigaan ke timur
c.	Sepanjang jalan RT 01 RW 03 pertigaan ke timur
d.	Sepanjang jalan RT 02 RW 04 pertigaan ke timur
9. DESA PUHTI	
a.	Sepanjang Jalan Raya Ngawi-Caruban, RT 007 RW 001, Dusun Puhti 001, Desa Puhti (depan makam Rogo Loyo)
b.	Sepanjang Jalan Raya Ngawi-Caruban, RT 003 RW 002, Dusun Puhti 002, Desa Puhti (Depan Bekas Dealer)
c.	Sepanjang Jalan Raya Ngawi-Caruban, RT 005 RW 003, Dusun Puhti 003, Desa Puhti (BUMDES Puhti)
10. DESA PLOSO LOR	
a.	Sepanjang jalan RT 002 RW 001 Plosolor I Jalan menuju Sumberbening
b.	Sepanjang Jalan RT 003 RW 002 Plosolor II menuju ke arah Dusun Selang Sepanjang Jalan RT 006 RW 002 Plosolor II menuju ke arah Plosolor I
c.	Sepanjang jalan RT 001 RW 003 Dusun Selang
11. DESA REJOMULYO	
a.	Rt.003 Rw.001 Sepanjang Jalan Sogaten Rejomulyo
b.	Rt.004 Rw.002 Sepanjang Jalan Gondang -Sumberan
c.	Rt 003 Rw.003 Sepanjang Jalan Sumberan-Karangrejo Rt.008 Rw.003 Sepanjang Jalan Karangrejo-Sumberan Rt.013 Rw.003 Sepanjang Jalan Wonorejo
12. DESA REJUNO	
a.	RW .001 Sepanjang Jalan RT.001 dan RT.002 Sepanjang jalan Ipeng Teguhan Sepanjang Jalan RT 003 s.d RT.004 Sepanjang Jalan RT.002 Sepanjang Jalan RT.005 s.d Rt.006
b.	RW .002 Sepanjang Jalan RT.001 dan RT.002 Sepanjang Jalan RT.003 Sepanjang Jalan Raya Rejuno Kalisoko Sepanjang Jalan RT 004 s.d RT.005 Sepanjang Jalan RT.001 dan RT.002
c.	RW .003 Sepanjang Jalan Raya Rejuno Karanganyar Sepanjang Jalan Rt. 001, 002, 003 , 004 dan 005
d.	RW .004 Sepanjang jalan Gurdo Barat s.d Gurdo Timur

	Sepanjang Jalan Rt. 001, 002, 003 , 004
e.	RW .005 Sepanjang Jalan Raya Karanganyar s.d Gurdo Barat Sepanjang Jalan RT.001, 002, 003, 004,005
f.	RW .006 Sepanjang Jalan Raya Pakulan Sepanjang Jalan RT.001 dan 002
13. DESA RINGIN ANOM	
a.	RT 005 - RW.001 Sepanjang Jalan masuk Pungon 1 mulai gapura
b.	RT.004 - RW.002 Sepanjang Jl. Sembung Pangkur sekitar 50 m dari Kantor Desa Ringinanom
c.	RT.003 - RW.003 Sepanjang Jl. Karangjati-Kwadungan mulai pertigaan dusun templek
d.	RT.003 - RW.005 Sepanjang Jl. Karangjati-Kwadungan Dusun Ringinanom 02 dekat pos kampling dan dekat persawahan
14. DESA SAWO	
a.	Sepanjang Jalan Desa Sawo arah Desa Puhti RT. 001 RW 001
b.	Sepanjang Jalan Desa Sawo arah Desa Puhti RT.003 RW. 002
c.	Sepanjang Jalan Desa Sawo arah Desa Puhti RT. 005 RW. 003
15. DESA SEMBUNG	
a.	Pertigaan Pos Polisi Talok Jalan Karya Tani RT 01 RW 02 Timur Simpang Lima Jl. Karya Tani Rt 01 Rw 02
b.	Komplek Pertigaan Gapura Jl. Karya Usada Rt 01 RW 05 Perempatan Betro Gapura Jl. Karya Utama dan Gapura Jln. Karya Budaya (Timur Jalan)
c.	Sekitar Gapura Jl.Karya Sejahtera 02/07 Sepanjang Jalan Karya Abadi Rt 02 Rw 02 s/d RT 01 RW 10 Simpang Lima Jl. Karya Usaha Rt 01 Rw 02 Sepanjang Jalan Sembung-Pangkur RT 01-02 RW 02 - RT 02 RW 07
d.	Perempatan Dondong RT 02 RW 09 Jalan Karya Abadi RT 01 RW 10
16. DESA SIDOKERTO	
a.	Dusun Sambong,RW 007 Perempatan Samben 2Sepanjang Jalan Raya Samben – Bringin, sampai dengan Perempatan Sambong
b.	Dusun Samben 1, RW 002 Sepanjang jalan SMA Karangjati ke utara sampai dengan Perempatan Manyaran Samben 1
c.	Dusun Samben 2, RW 004 Sepanjang jalan Raya Caruban-Ngawi (Perempatan Samben ke Barat sampai dengan KUD Sidokerto)
d.	Dusun Weru, RW 005

	Sepanjang jalan Raya Caruban-Ngawi (Gudang Weru s/d Jalan Astino)
17. DESA SIDOREJO	
a.	Sepanjang jalan Sidorejo Sembung Rt 02 Rw 03 Sepanjang jalan sidorejo samben
b.	Sepanjang Jalan RT 01 - RT 04 RW 02 Sepanjang Jalan RT 02 - RT 03 RW 02
c.	Sepanjang Jalan RT 01 - RT 06 RW 05 Sepanjang jalan sidorejo - sembung
d.	Sepanjang jalan Ngemplak RT 01 RW 1 Ke arah samben

Ditetapkan di Ngawi
pada tanggal 23 November 2023
KETUA KOMISI PEMILIHAN UMUM
KABUPATEN NGAWI,

ttd.
PRIMA AEQUINA SULISTYANTI

Salinan ini sesuai dengan aslinya
SEKRETARIAT KOMISI PEMILIHAN UMUM KABUPATEN NGAWI
Kepala Sub Bagian Hukum dan Sumber Daya Manusia



LAMPIRAN IV
KEPUTUSAN KOMISI PEMILIHAN UMUM
KABUPATEN NGAWI
NOMOR 516 TAHUN 2023
TENTANG PENETAPAN LOKASI
PEMASANGAN ALAT PERAGA
KAMPANYE PEMILIHAN UMUM TAHUN
2024 DI WILAYAH KABUPATEN NGAWI

PENETAPAN LOKASI PEMASANGAN ALAT PERAGA KAMPANYE PEMILIHAN
UMUM TAHUN 2024 DI KECAMATAN GERIH

1. DESA KERASKULON	
a.	RW 001 Sepanjang Jalan RT 001 Sepanjang Jalan RT 002
b.	RW 002 Sepanjang Jalan RT 001 Sepanjang Jalan RT 002
c.	RW 003 Sepanjang Jalan RT 001 Sepanjang Jalan RT 002 Sepanjang Jalan RT 003
d.	RW 004 Sepanjang Jalan RT 001 Sepanjang Jalan RT 002
e.	RW 005 Sepanjang Jalan RT 001 Sepanjang Jalan RT 002
f.	RW 006 Sepanjang Jalan RT 001 Sepanjang Jalan RT 002 Sepanjang Jalan RT 003 Sepanjang Jalan RT 004
2. DESA GERIH	
a.	RW 01 Sepanjang Jalan RT 001 Sepanjang Jalan RT 002 Sepanjang Jalan RT 003 Sepanjang Jalan RT 004 Sepanjang Jalan RT 005 Sepanjang Jalan RT 006 Sepanjang Jalan RT 007 Sepanjang Jalan RT 008

b.	RW 02 Sepanjang Jalan RT 001 Sepanjang Jalan RT 002 Sepanjang Jalan RT 003 Sepanjang Jalan RT 004 Sepanjang Jalan RT 005 Sepanjang Jalan RT 006 Sepanjang Jalan RT 007 Sepanjang Jalan RT 008 Sepanjang Jalan RT 009 Sepanjang Jalan RT 010 Sepanjang Jalan RT 011
c.	RW 03 Sepanjang Jalan RT 001 Sepanjang Jalan RT 002 Sepanjang Jalan RT 003 Sepanjang Jalan RT 004 Sepanjang Jalan RT 005 Sepanjang Jalan RT 006 Sepanjang Jalan RT 007 Sepanjang Jalan RT 008 Sepanjang Jalan RT 009 Sepanjang Jalan RT 010
d.	RW 04 Sepanjang Jalan RT 001 Sepanjang Jalan RT 002 Sepanjang Jalan RT 003 Sepanjang Jalan RT 004
e.	RW 05 Sepanjang Jalan RT 001 Sepanjang Jalan RT 002 Sepanjang Jalan RT 003 Sepanjang Jalan RT 004 Sepanjang Jalan RT 005 Sepanjang Jalan RT 006 Sepanjang Jalan RT 007 Sepanjang Jalan RT 008 Sepanjang Jalan RT 009 Sepanjang Jalan RT 010
f.	RW 06 Sepanjang Jalan RT 001 Sepanjang Jalan RT 002 Sepanjang Jalan RT 003 Sepanjang Jalan RT 004 Sepanjang Jalan RT 005 Sepanjang Jalan RT 006 Sepanjang Jalan RT 007

g.	RW 07 Sepanjang Jalan RT 001 Sepanjang Jalan RT 002 Sepanjang Jalan RT 003 Sepanjang Jalan RT 004 Sepanjang Jalan RT 005 Sepanjang Jalan RT 006 Sepanjang Jalan RT 007 Sepanjang Jalan RT 008 Sepanjang Jalan RT 009 Sepanjang Jalan RT 010 Sepanjang Jalan RT 011 Sepanjang Jalan RT 012 Sepanjang Jalan RT 013 Sepanjang Jalan RT 014 Sepanjang Jalan RT 015
h.	RW 08 Sepanjang Jalan RT 001 Sepanjang Jalan RT 002 Sepanjang Jalan RT 003 Sepanjang Jalan RT 004 Sepanjang Jalan RT 005 Sepanjang Jalan RT 006 Sepanjang Jalan RT 007
3. DESA GUYUNG	
a.	RW 01 Sepanjang Jalan RT 001 Sepanjang Jalan RT 002 Sepanjang Jalan RT 003 Sepanjang Jalan RT 004 Sepanjang Jalan RT 005 Sepanjang Jalan RT 006 Sepanjang Jalan RT 007 Sepanjang Jalan RT 008
b.	RW 02 Sepanjang Jalan RT 001 Sepanjang Jalan RT 002 Sepanjang Jalan RT 003 Sepanjang Jalan RT 004 Sepanjang Jalan RT 005 Sepanjang Jalan RT 006 Sepanjang Jalan RT 007 Sepanjang Jalan RT 008
c.	RW 03 Sepanjang Jalan RT 001 Sepanjang Jalan RT 002


	Sepanjang Jalan RT 003 Sepanjang Jalan RT 004 Sepanjang Jalan RT 005 Sepanjang Jalan RT 006
d.	RW 04 Sepanjang Jalan RT 001 Sepanjang Jalan RT 002 Sepanjang Jalan RT 003 Sepanjang Jalan RT 004 Sepanjang Jalan RT 005 Sepanjang Jalan RT 006
e.	RW 05 Sepanjang Jalan RT 001 Sepanjang Jalan RT 002 Sepanjang Jalan RT 003 Sepanjang Jalan RT 004 Sepanjang Jalan RT 005
f.	RW 06 Sepanjang Jalan RT 001 Sepanjang Jalan RT 002 Sepanjang Jalan RT 003 Sepanjang Jalan RT 004
4. DESA RANDUSONGO	
a.	RW 01 Dusun Randusongo 1 Sepanjang Perempatan Randusongo
b.	RW 02 Dusun Randusongo II Depan Selepan Randusongo Sepanjang Jalan Dusun Randusongo II
c.	RW 03 Dusun Pencol I Sepanjang Jalan Rt 02 Sepanjang Jalan ke Glonder
d.	RW 04 Dusun Pencol II Depan Toko Pak Khoiri Pertigaan Jalan Ke Kedungbangkle Sepanjang Jalan Pertigaan Ke Kedungbangkle
e.	RW 05 Dusun Bulu I Sepanjang Jalan Rt 02 Sepanjang Jalan Bulu I
f.	RW 06 Dusun Bulu II Samping Warung Bakso Pak Mul Bulu II Rt 03 Perempatan Rumah Pak Saheb Bulu II Sepanjang Jalan Bulu II
5. DESA WIDODAREN	
a.	RW 01 Dusun Mangkujayan Sepanjang Jalan Rt.01, 03, 03, 04

b.	RW 02 Dusun Widodaren Sepanjang Jalan Rt 01-02, 03-04, dan RT 05-06
c.	RW 03 Dusun Siwalan Sepanjang Jalan Rt 01, 02,03,04,05,06
d.	RW 04 Dusun Bangsal Sepanjang Jalan Rt 01,02, 032
e.	RW 05 Dusun Gulingan Sepanjang Jalan Rt 01,02,03
f.	RW 06 Dusun Bulakbunder Sepanjang Jalan Rt 01,02,03
g.	RW 07 Dusun Tegalrejo Sepanjang Jalan Rt 01, 02,03

Ditetapkan di Ngawi
pada tanggal 23 November 2023
KETUA KOMISI PEMILIHAN UMUM
KABUPATEN NGAWI,

ttd.
PRIMA AEQUINA SULISTYANTI

Salinan ini sesuai dengan aslinya
SEKRETARIAT KOMISI PEMILIHAN UMUM KABUPATEN NGAWI
Kepala Sub Bagian Hukum dan Sumber Daya Manusia


Gandha Widyo Prabowo

b.	RW 02 Dusun Widodaren Sepanjang Jalan Rt 01-02, 03-04, dan RT 05-06
c.	RW 03 Dusun Siwalan Sepanjang Jalan Rt 01, 02,03,04,05,06
d.	RW 04 Dusun Bangsal Sepanjang Jalan Rt 01,02, 032
e.	RW 05 Dusun Gulingan Sepanjang Jalan Rt 01,02,03
f.	RW 06 Dusun Bulakbunder Sepanjang Jalan Rt 01,02,03
g.	RW 07 Dusun Tegalrejo Sepanjang Jalan Rt 01, 02,03

Ditetapkan di Ngawi
pada tanggal 23 November 2023
KETUA KOMISI PEMILIHAN UMUM
KABUPATEN NGAWI,

ttd.
PRIMA AEQUINA SULISTYANTI

Salinan ini sesuai dengan aslinya
SEKRETARIAT KOMISI PEMILIHAN UMUM KABUPATEN NGAWI
Kepala Sub Bagian Hukum dan Sumber Daya Manusia



LAMPIRAN V
KEPUTUSAN KOMISI PEMILIHAN UMUM
KABUPATEN NGAWI
NOMOR 516 TAHUN 2023
TENTANG PENETAPAN LOKASI
PEMASANGAN ALAT PERAGA
KAMPANYE PEMILIHAN UMUM TAHUN
2024 DI WILAYAH KABUPATEN NGAWI

PENETAPAN LOKASI PEMASANGAN ALAT PERAGA KAMPANYE PEMILIHAN
UMUM TAHUN 2024 DI KECAMATAN JOGOROGO

1. DESA UMBULREJO	
a.	RW 01 Dusun Wajong sepanjang Jalan RT 01 RW 01 Dusun Wajong Sepanjang Jalan RT 02 Wajong Sepanjang Jalan RT 03 Wajong Sepanjang Jalan RT 04 Wajong
b.	RW 02 Dusun Sadakan sepanjang Jalan RT 01 Sadakan Sepanjang Jalan RT 02 Sadakan Sepanjang Jalan RT 03 Sadakan
c.	RW 03 Sepanjang Jalan Poros RT 01 Ngadirejo
2. DESA KLETEKAN	
a.	RW 01 Dusun Kleleng Sepanjang Jalan RT 02 Kleleng
b.	RW 02 Dusun Kleleng Sepanjang Jalan RT 01 Kleleng Sepanjang Jalan RT 03 Kleleng
c.	RW 03 Dusun Kletekan Sepanjang Jalan RT 03 Dusun Kletekan
d.	RW 04 Dusun Kletekan Sepanjang Jalan RT 02 Dusun Kletekan
e.	RW 05 Dusun Gatak Sepanjang Jalan RT 01 Dusun Gatak
f.	RW 06 Dusun Gatak Sepanjang Jalan RT 02 Dusun Gatak

3. DESA JATEN	
a.	RW 01 Dusun Jaten Sepanjang Jalan Raya Jaten Girimulyo RT 02 Dusun Jaten Sepanjang Jalan Raya Jaten Girimulyo RT 03 Dusun Jaten Sepanjang Jalan Utama RT 01 Dusun Jaten Sepanjang Jalan Utama RT 04 Dusun Jaten Sepanjang Jalan Utama RT 05 Dusun Jaten
b.	RW 02 Dusun Pandak Jalan Raya Jaten Girimulyo RT 01,02,03,05 Dusun Pandak Sepanjang Jalan Utama RT 04 Dusun Pandak Sepanjang Jalan Utama RT 06 Dusun Pandak Sepanjang Jalan Utama RT 07 Dusun Pandak
c.	RW 03 Dusun Jetis Sepanjang Jalan Utama RT 01,02,03,04 Dusun Jetis
d.	RW 04 Dusun Duren Sepanjang Jalan Utama RT 01,02,03,04,05 Dusun Duren
4. DESA GIRIMULYO	
a.	RW 01 Dusun Kembang Sepanjang Jalan RT 01 Dusun Kembang Sepanjang Jalan RT 03 Dusun Kembang
b.	RW 02 Dusun Manyul Sepanjang Jalan RT 02,05,06,07 Dusun Manyul Sepanjang Jalan Karanganyar Dusun Manyul
c.	RW 03 Dusun Girimulyo Sepanjang Jalan Sengon Dusun Girimulyo Sepanjang Jalan RT 02,04,09 Dusun Girimulyo
d.	RW 04 Dusun Gambang Sepanjang Jalan RT 01 Dusun Gambang Sepanjang Jalan RT 03 Dusun Gambang Sepanjang Jalan RT 05 Dusun Gambang
5. DESA NGRAYUDAN	
a.	RW 01 Dusun Gagar Sepanjang Jalan RT 01 Dusun Gagar Sepanjang Jalan RT 02 Dusun Gagar Sepanjang Jalan RT 03 Dusun Gagar Sepanjang Jalan RT 04 Dusun Gagar
b.	RW 02 Dusun Sanan Sepanjang Jalan RT 01 - 10 Dusun Sanan
c.	RW 03 Dusun Nglorog Sepanjang Jalan RT 01 - 11 Dusun Nglorog
d.	RW 04 Dusun Bungkus Sepanjang Jalan RT 01 - 09 Dusun Bungkus

6. DESA TALANG	
a.	RW 01 Dusun Talang Sepanjang Jalan RT 01 RW 01 Dusun Talang Sepanjang Jalan RT 02 RW 01 Dusun Talang
b.	RW 02 Dusun Kembangore Sepanjang Jalan RT 01 RW 02 Dusun Kembangore Sepanjang Jalan RT 02 RW 02 Dusun Kembangore Sepanjang Jalan RT 03 RW 02 Dusun Kembangore
7. DESA MACANAN	
a.	RW 01 Dusun Jumog Sepanjang Jalan RT 08 Jumog
b.	RW 02 Dusun Pondok Sepanjang Jalan RT 06 Dusun Pondok Sepanjang Jalan RT 07 Dusun Pondok Sepanjang Jalan RT 08 Dusun Pondok
c.	RW 03 Dusun Sanan Sepanjang Jalan RT 01 Dusun Sanan Sepanjang Jalan RT 02 Dusun Sanan Sepanjang Jalan RT 03 Dusun Sanan
d.	RW 04 Dusun Ngijo Sepanjang Jalan RT 01 Dusun Ngijo Sepanjang Jalan RT 04 Dusun Ngijo Sepanjang Jalan RT 05 Dusun Ngijo
8. DESA BRUBUH	
a.	RW 01 Dusun Brubuh Sepanjang Jalan di Wilayah RT. 01 RW. 01 Dusun Brubuh Sepanjang Jalan di Wilayah RT. 02 RW. 01 Dusun Brubuh Sepanjang Jalan di Wilayah RT. 03 RW. 01 Dusun Brubuh Sepanjang Jalan di Wilayah RT. 04 RW. 01 Dusun Brubuh Sepanjang Jalan di Wilayah RT. 05 RW. 01 Dusun Brubuh
b.	RW 02 Dusun Kayangan Sepanjang Jalan RT 01 - 08 RW 02 Dusun Kayangan
9. DESA JOGOROGO	
a.	RW 01 Dusun Jogorogo Sepanjang Jalan Jogorogo Ngrambe RT 02 Sleko-Kembang Sepanjang Jalan Jogorogo Kletekan RT 03, 06 RW 01 Dusun Jogorogo
b.	RW 03 Dusun Genggong Sepanjang Jalan Jogorogo - Tanjungsari /depan lapangan Jogorogo - Pom Bensin Jogorogo RT 01-04 RW 03 Dusun Genggong Sepanjang Jalan Jogorogo Dawung RT 02 RW 03 Dusun Genggong
c.	RW 05 Dusun Balepanjang Sepanjang Jalan Pasar Jogorogo - Balepanjang RT 01,02,05 Dusun Balepanjang


d.	RW 06 Dusun Balepanjang Sepanjang Jalan Jogorogo - Kendal RT 02 , 03,04 RW 06 Dusun Balepanjang
e.	RW 07 Dusun Tumpang Sepanjang Jalan Jogorogo - Kendal RT 02 RW 07 Dusun Tumpang
10. DESA DAWUNG	
a.	RW 01 Dusun Dawung Rejo Sepanjang Jalan Raya Jogorogo - Kedunggalar RT 01 RW 01 Dusun Dawung Rejo Sepanjang Jalan Utama RT 02, 03, 04, 05, 06 RW 01 Dusun Dawung Rejo Sepanjang Jalan Raya Jogorogo - Kedunggalar RT 07, 08 RW 01 Dusun Dawung Rejo Sepanjang Jalan Utama RT 07, 08 RW 01 Dusun Dawung Rejo
b.	RW 02 Dusun Krajan Sepanjang Jalan Raya Jogorogo - Kedunggalar RT 01 ,03 RW 02 Dusun Krajan Sepanjang Jalan Utama RT 02, 04 - 012 RW 02 Dusun Krajan
c.	RW 03 Dusun Kapungan Sepanjang Jalan Raya Jogorogo - Kedunggalar RT 01 RW 03 Dusun Kapungan Sepanjang Jalan Utama RT 01 - 04 Dusun Kapungan
d.	RW 04 Dusun Dungkul Sepanjang Jalan Raya Jogorogo - Kedunggalar antara Makam Dungkul sampai dengan Jembatan Perbatasan Desa Begal Sepanjang Jalan Utama RT 01 - 04 Dusun Dungkul
11. DESA TANJUNGSARI	
a.	RW 01, 02, 03 Dusun Gorok Sepanjang Jalan PU RW 01 Dusun Gorok Sepanjang Jalan PU RW 02 Dusun Gorok Sepanjang Jalan PU RW 03 Dusun Gorok
b.	RW 01, 02, 03 Dusun Sumyangan Sepanjang Jalan PU RW 01 Dusun Sumyangan Sepanjang Jalan Poros RW 02 Dusun Sumyangan Sepanjang Jalan Poros RW 03 Dusun Sumyangan
c.	RW 01, 02, 03 Dusun Gondomanyu Sepanjang Jalan Poros RW 01 Dusun Gondomanyu Sepanjang Jalan Poros RW 02 Dusun Gondomanyu Sepanjang Jalan Poros RW 03 Dusun Gondomanyu

12 DESA SOCO	
a.	RW 01 Dusun Soco Krajan Sepanjang Jalan Raya Soco - Gentong RT 01, 02,03 RW 01 Dusun Soco Krajan Sepanjang Jalan Raya Soco - Gondanglegi RT 04, 010 RW 01 Dusun Soco Krajan
b.	RW 02 Dusun Soco Krajan Sepanjang Jalan Soco-Tanjungsari RT 05, 06 RW 02 Dusun Soco Krajan Sepanjang Jalan Soco-Tanjungsari RT 07, 08 RW 02 Dusun Soco Krajan
c.	RW 01 Dusun Gondang Sepanjang Jalan Gondanglegi-Dadapan RT 01,02,03 RW 01 Dusun Gondang Sepanjang Jalan Utama RT 03 RW 01 Dusun Gondang (Bulak)
d.	RW 02 Dusun Gondang Sepanjang Jalan Gondanglegi-Dadapan RT 04,05,06 RW 02 Dusun Gondang Sepanjang Jalan Utama RT 06 RW 02 Dusun Gondang (Kuncen)

Ditetapkan di Ngawi
pada tanggal 23 November 2023
KETUA KOMISI PEMILIHAN UMUM
KABUPATEN NGAWI,

ttd.
PRIMA AEQUINA SULISTYANTI

Salinan ini sesuai dengan aslinya
SEKRETARIAT KOMISI PEMILIHAN UMUM KABUPATEN NGAWI
Kepala Sub Bagian Hukum dan Sumber Daya Manusia



LAMPIRAN VI
KEPUTUSAN KOMISI PEMILIHAN UMUM
KABUPATEN NGAWI
NOMOR 516 TAHUN 2023
TENTANG PENETAPAN LOKASI
PEMASANGAN ALAT PERAGA
KAMPANYE PEMILIHAN UMUM TAHUN
2024 DI WILAYAH KABUPATEN NGAWI

PENETAPAN LOKASI PEMASANGAN ALAT PERAGA KAMPANYE PEMILIHAN
UMUM TAHUN 2024 DI KECAMATAN KARANGANYAR

1. DESA BANGUNREJO	
a.	RW 001 Sepanjang Jalan Dekat Pos Kamling RT 01 RW 01 Sepanjang jalan Perbatasan Desa Bangunrejo dengan Desa Sriwedari Sepanjang Jalan bengkel RT 02 RW 01 Perbatasan Desa Bangunrejo dengan Desa Sekarjati RT 02 RW 01 Sepanjang Jalan dekat Pos Kamling RT 03/ RW 01 Sepanjang perempatan Cepak RT 03/RW 01 Sepanjang Jalan dekat Pos Kamling Rt 04 Rw 01 Sepanjang Jalan dekat warung Pak Yono
b.	RW 002 Sepanjang Jalan depan (Dekat lapangan voli) Rt 01 RW 02) Sepanjang Jalan Trembesi RT 001/RW 002 Sepanjang Jalan arah dusun Banaran Sriwedari RT 002/RW 002 Timur jembatan Kali Pakah RT 002/RW 002 Sepanjang Sepanjang Jalan Dusun Nglantung RT 003/ RW 002 Sepanjang jalan dekat Rumah Pak Marimin RT 003/ RW 002
c.	RW 003 Sepanjang jalan dekat Pos Kamling Dusun Nglantung RT 01 RW 03 Sepanjang jalan depan Warung Mas Bro RT 01/ RW 03 Sepanjang jalan Sepanjang Jalan RT 02 RW 02 Sepanjang Jalan arah dusun Nglantung RT 02/ RW 03 Sepanjang Jalan Pos Kamling RT 03 RW 03 Sepanjang jalan dekat Taman Jati Indah RT 04/ RW 03 Sepanjang Jalan Pos Kamling RT 04 RW 03
d.	RW 004 Sepanjang Jalan dekat Rumah Pak Wardi RT 001/ RW 04 Sepanjang jalan setelah tanjakan RT 01 RW 04 Sepanjang jalan Sepanjang Jalan dekat Rumah Pak Hartono RT 002/ RW 04 Sepanjang jalan tanjakan RT 02 RW 04 Sepanjang Jalan jalan dekat Rumah Mbah Pandi RT 003/ RW 004 Sepanjang Jalan dekat rumah Pak Suradi RT 003/ RW 004

e.	RW 005 Sepanjang jalan masuk Dusun Takteng (Depan Rumah Mbah Diyo)
f.	RT 004/ RW 005 Sepanjang Jalan warung Pak Suwandi RT 004/ RW 005 Sepanjang jalan dekat warung Pak Soyo RT 002/ RW 005 Sepanjang Jalan Warung Pak Hirto RT 002/ RW 005
g.	RW 006 Sepanjang jalan Perbatasn dengan Desa Pandean Sepanjang Jalan RT 01 RW 006 Sepanjang Jalan Dekat Rumah Mbah Rat RT 002/ RW 006 Sepanjang Jalan dekat Pos Kamling RT 02/ RW 006 Sepanjang jalan dekat Pos Kamling RT 03 RW 06 Utara Sepanjang jalan dekat Pos Kamling RT 03 RW 06 Selatan
2 DESA GEMBOL	
a.	DUSUN DUKUHAN Sepanjang Jalan Desa Dusun Dukuhan RT. 01 RW. 01 – Dusun Dukuhan RT. 02 RW. 01 Sepanjang Jalan Desa Dusun Dukuhan RT. 01 RW. 02 – Dusun Dukuhan RT. 01 RW. 02
b.	DUSUN WATUTINATAH Sepanjang Jalan Kabupaten Ruas Karanganyar – Pitu Sepanjang Jalan Desa Dusun Watutinatah RT. 02 RW. 03 Sepanjang Jalan Desa Dusun Watutinatah RT. 03 RW. 03 Sepanjang Jalan Kabupaten Ruas Karanganyar – Pitu Sepanjang Jalan Desa Dusun Watutinatah RT 01. RW. 04 Sepanjang Jalan Desa Dusun Watutinatah RT 02 RW 04–RT 03 RW 04 Sepanjang Jalan Kabupaten Ruas Karanganyar – Pitu Sepanjang Jalan Desa Dusun Watutinatah RT. 01 RW. 05 Sepanjang Jalan Desa Dusun Watutinatah RT 01 RW 05–RT 02 RW 05
c.	DUSUN TETENG Sepanjang Jalan Kabupaten Ruas Karanganyar – Pitu (Perempatan Ringin-ringin) Sepanjang Jalan Desa Dusun Teteng RT. 01 RW. 06 – RT. 02 RW. 06 Sepanjang Jalan Desa Dusun Teteng RT. 01 RW. 07 – RT. 03 RW. 07
d.	DUSUN SENTUL Sepanjang Jalan Desa Dusun Sentul RT. 02 RW. 08 – RT. 03 RW. 08 Sepanjang Jalan Desa Dusun Sentul RT. 01 RW. 09 Sepanjang Jalan Desa Dusun Sentul RT. 02 RW. 09 Sepanjang Jalan Desa Dusun Sentul RT. 02 RW. 09–Dusun Teteng RT. 01 RW. 06
e.	DUSUN GEMBOL Sepanjang Jalan Kabupaten Ruas Duwet - Gembol Sepanjang Jalan Desa Dusun Gembol RT. 01 RW. 10 – RT. 02 RW. 10 Sepanjang Jalan Kabupaten Ruas Duwet – Gembol Sepanjang Jalan Desa Dusun Gembol RT. 01 RW. 11 – RT. 02 RW. 11 Sepanjang Jalan Desa Dusun Gembol RT. 01 RW. 12 – RT. 02 RW. 12

	Sepanjang Jalan Kabupaten Ruas Duwet – Gembol Sepanjang Jalan Desa Dusun Gembol RT. 02 RW. 13
3. DESA KARANGANYAR	
a.	RW 1 Sepanjang jalan PU Sepanjang jalan RT 05 Sepanjang jalan RT 06 Sepanjang jalan RT 01 Sepanjang jalan RT 02 Sepanjang jalan RT 03 Sepanjang jalan RT 04
b.	RW 002 Sepanjang jalan PU Sepanjang jalan RT 01 Sepanjang jalan RT 02 Sepanjang jalan RT 03 Sepanjang jalan RT 04 Sepanjang jalan RT 05 Sepanjang jalan RT 06 Sepanjang jalan RT 07
c.	RW 003 Sepanjang jalan PU Sepanjang jalan RT 01 Sepanjang jalan RT 02 Sepanjang jalan RT 03 Sepanjang jalan RT 05 Sepanjang jalan RT 05 Jalan RT 06 Jalan RT 07
d.	RW 004 Sepanjang jalan PU Sepanjang jalan RT 01 Sepanjang jalan RT 02 Sepanjang jalan RT 03
e.	RW 005 Sepanjang jalan PU Sepanjang jalan RT 01 Sepanjang jalan RT 03 Sepanjang jalan RT 04
f.	RW 006 Sepanjang jalan PU
g.	RW 007 Sepanjang jalan Desa RT 01 Sepanjang jalan Desa RT 02 Sepanjang jalan Desa RT 03

4. DESA MENGGER	
a.	RW 001 Sepanjang Jalan Tugu SH Terate RT 01 RW 01 Dusun Mengger
b.	RW 002 Sepanjang Jalan Rumah Bp Sukirno RT 01 RW 02 Dusun Mengger
c.	RW 004 Sepanjang Jalan Rumah Bp Marjugi RT 02 RW 04 Dusun Mengger
d.	RW 005 Sepanjang Jalan Poskamling RT 03 RW 05 Dusun Mengger
e.	RW 006 Sepanjang Jalan Pagar Besi RT 03 RW 06 Dusun Mengger
f.	RW 007 Jalan Jembatan Payak RT 02 RW 07 Dusun Payak Pasar Dongblong Payak RT 04 RW 07 Dusun Payak
g.	RW 009 Jalan Jembatan Slajong RT 01 RW 09 Dusun Payak
5. DESA SEKARJATI	
a.	RW 002 Sepanjang Jalan Dusun Sekarjati, RT 01/ RW 02 Sepanjang Jalan Dusun Sekarputih, RT 01/ RW 02
b.	RW 003 Sepanjang Jalan Dusun Sekarjati, RT 04/ RW 03 Sepanjang Jalan Dusun Soreng RT 04 RW 03
c.	RW 005 Lapangan Cepak RT 001/RW 005
d.	RW 006 Sepanjang Jalan Perempatan Sekarjati RT 01 RW 06 Dusun Dondong1 Sepanjang jalan dusun Dondong) RT 02 RW 06 Sepanjang jalan desa Sekarjati) RT 03 RW 06
6. DESA PANDEAN	
a.	RW 001 Sepanjang Jalan sebelah barat kantor desa Pandean Dusun Pandean, RT 001 Rw 001 Sekitaran Embung Pandean, Dusun Pandean, RT 011 Rw 001 Sepanjang Jalan dusun pandean barat arah komplang, dusun pandean RT 007 Rw 001.
b.	RW 002 Sepanjang jalan RT 003 Rw 002 Sepanjang Jalan RT 005 RW 002 Sepanjang Jalan Tugu PSHT Bulak, RT 008 RW 002.
c.	RW 003 Sepanjang Jalan dusun komplang, RT 007 RW 003. Pasar Sikut (pintu masuk desa Pandean) Rt 002, Rw 003.
d.	RW 004 Sepanjang Jalan Rumah bapak Yanto Suren, RT 004 RW 004.

7. DESA SRIWEDARI	
a.	RW 001 Sekitar jalan perempatan timur kecamatan, dusun bedug RT 01/01 Sepanjang Jalan bedug arah ke Dusun bulak desa Pandean Perempatan poskamling arah Korwil bid. Pendidikan.
b.	RW 002 Sepanjang Jalan poskamling dusun slajong RT 03/02
c.	RW 003 Sepanjang Jalan dusun banaran RT 01/03 dan sepanjang jalan Sepanjang Jalan - lapangan makam
d.	RW 004 Sepanjang jalan perbatasan dusun dondong sekarjat Depan Pasar wonoboyo RT 02/04 Perempatan Wonoboyo RT 02/04 Sepanjang Jalan Dusun Sobo RT 03/04
e.	RW 005 Sepanjang Jalan Selatan Jembatan bareng-sambirjo Dusun Bareng RT 02/05 Utara jembatan Bareng RT 02/05 Sepanjang Jalan Pos kamling Dukuhan RT 03/05 Sepanjang Jalan Masuk Dusun Ngasinan RT 04/05

Ditetapkan di Ngawi
pada tanggal 23 November 2023
KETUA KOMISI PEMILIHAN UMUM
KABUPATEN NGAWI,

ttd.
PRIMA AEQUINA SULISTYANTI

Salinan ini sesuai dengan aslinya
SEKRETARIAT KOMISI PEMILIHAN UMUM KABUPATEN NGAWI
Kepala Sub Bagian Hukum dan Sumber Daya Manusia



Gandharwo Prabowo

LAMPIRAN VII
KEPUTUSAN KOMISI PEMILIHAN UMUM
KABUPATEN NGAWI
NOMOR 516 TAHUN 2023
TENTANG PENETAPAN LOKASI
PEMASANGAN ALAT PERAGA
KAMPANYE PEMILIHAN UMUM TAHUN
2024 DI WILAYAH KABUPATEN NGAWI

PENETAPAN LOKASI PEMASANGAN ALAT PERAGA KAMPANYE PEMILIHAN
UMUM TAHUN 2024 DI KECAMATAN KASREMAN

1. DESA CANGAKAN	
a.	Dsn. Prayungan, RW 001 (RT 001 dan RT 002) Sepanjang Jalan RT 001/002 RW 001 Dsn. Prayungan
b.	Dsn. Cangakan I, RW 002 (RT 001 dan RT 002) Sepanjang Jalan Ry Ngawi-Caruban RT 001 RW 002 Dsn. Cangakan I Sepanjang Jalan RT 002 RW 002 Dsn. Cangakan I Sepanjang jalan RT 003 RW 002 Dsn. Cangakan I
c.	Dsn. Cangakan II, RW 003 (RT 001) Jalan Raya Ngawi-Caruban Rt 001 RW 003 (Lapangan Merdeka Cangakan) Sepanjang Jalan RT 002 dan RT 003 RW 003 Dsn. Cangakan II
d.	Dsn. Pencol, RW 004 (RT 001 dan RT 002) Sepanjang Jalan Pencol RT 001/RT 002 Rw 004 Dsn. Pencol
2. DESA GUNUNGSARI	
a.	Dsn. Gunungkendil, RW 01 (RT 01 dan RT 02) Sepanjang jalan (RT 01 dan RT 02)
b.	Dsn. Belikwatu, RW 02 (RT 01, RT 02, RT 03 dan RT 04) Sepanjang jalan utama (RT 01, RT 02, RT 03 dan RT 04)
c.	Dsn. Geneng RW 03 (RT 01, RT 02, dan RT 03) Sepanjang jalan utama (RT 01, RT 02, dan RT 03)
d.	Dsn. Gunungsari RW 04 (RT 01, RT 02, dan RT 03) Sepanjang jalan utama (RT 01, RT 02, dan RT 03)
e.	Dsn. Wening RW 05 (RT 01, RT 02, RT 03, dan 04) Sepanjang jalan utama (RT 01, RT 02, RT 03, dan RT 04)
f.	Dsn. Kedungjangan RW 06 (RT 01 dan RT 02) Sepanjang jalan utama (RT 01 dan RT 02)
g.	Dsn. Kedungjangan RW 06 (RT 01 dan RT 02)
h.	Dsn. Grenjeng RW 07 (RT 01, RT 02, RT 03, RT04, dan RT 05) Sepanjang jalan utama (RT 01, RT 02, RT 03, RT04, dan RT 05)

3. DESA JATIREJO	
a.	Dusun Jati Sepanjang Jalan Poros Dsn. Jati RT. 01, RT. 02, dan RT. 03, RW 01 Sepanjang Jalan RT.03 dan RT.04 Sepanjang Jalan RT.04 RW.01 Sepanjang Jalan RT.05 RW.01 Sepanjang Jalan RT.05 dan RT. 06 RW.01 Sepanjang Jalan RT. 07 dan RT.08 Rw. 01
b.	Dsn. Gempolowo Sepanjang Jalan RT.01, RT.02, dan RT.03 RW.02 Sepanjang Jalan RT.01 RW.02 Sepanjang Jalan RT.02 RW.02 Sepanjang Jalan RT.03, RT. 04 dan RT.05 RW.02 Sepanjang Jalan RT.06, RT. 07 dan RT. 08 RW.02
c.	Dsn. Kedungmiri Sepanjang Jalan RT.01 dan RT. 02 RW.03 Sepanjang Jalan RT.03 RW.03 Sepanjang Jalan RT. 05, RT. 06, RT. 07 dan RT.08 RW.03
4. DESA KARANGMALANG	
a.	Dsn. Karangmalang I RW 01 RT 01 DA RT 02 Sepanjang jalan utama Dsn. dari Ds.Cangkalan (Dsn.Cangkalan III), Jembatan RT 01 sampai Sendang Sigit RT 01
b.	Dsn. Karangmalang II RW 02 RT03 Sepanjang jalan utama Desa dari perbatasan Desa Kasreman, sampai dengan perempatan RT 04/RT 05 Sepanjang jalan utama Desa dari pertigaan perbatasan RT 05/RT 06 menuju perempatan RT 04/RT 05 ke selatan sampai Jl. Raya Ngawi - Caruban
c.	Dsn. Karangmalang III RW 03 RT 06 Sepanjang jalan utama Desa dari pertigaan perbatasan RT 05/RT 06 ke Timur sampai dengan Lapangan Desa Karangmalang. Sepanjang jalan Dsn. dari pertigaan perbatasan RT 05/RT 06 ke Utara menuju pertigaan sebelum makam ke Timur melingkar sampai dengan Lapangan Desa (RT 06)
d.	Sepanjang jalan utama Desa dari Jembatan perbatasan dg Desa Kasreman ke Timur sampai saluran Irigasi RT 07. Sepanjang Jalan Dsn. dari Lapangan Desa (RT 06) ke Timur, Pertigaan Tugu SH Teratai Ke Utara sampai dengan pertigaan Jalan Kasreman Pacing. Sepanjang Jalan Dsn. dari pertigaan Tugu SH Teratai Karangmalang III ke Selatan dan Timur memutar sampai dengan perbatasan dengan Desa Munggut.
e.	Dsn. Karangmalang IV RW 04 RT 10, RT 11 Sepanjang jalan Dsn. dari pertigaan Jalan Kasreman Pacing (RT 10) ke Utara Sepanjang jalan Utama Desa penghubung antara Desa Kasreman

	dengan Desa Pacing Sepanjang jalan Dsn. dari pertigaan Tugu SH Teratai Karangmalang IV Ke Utara.
5. DESA KASREMAN	
a.	Dsn. Kasreman I RW 01RT 01,02,03,04 Sepanjang Jalan Utama Kasreman - Gunungsari
b.	Dsn. Kasreman 2 RW 02RT 01, 02 Sepanjang Jalan utama Dsn. Bringkil
c.	Sepanjang Jalan Utama Kasreman - Gunungsari
d.	Dsn. Cetokan RW 03RT 01, 02, 03, 04, 05 Sepanjang Jalan utama Dsn. Cetokan
e.	Dsn. Pucung RW 04RT 01, 02,03,04,05,06 Sepanjang Jalan utama Kasreman – Gunungsari dan sepanjang jalan utama Dsn. Pucung
f.	Dsn. Tarup RW 05RT 01 Sepanjang Jalan utama Dsn. Tarup
6. DESA KIYONTEN	
a.	Dsn. Kiyonten RW 001 RT 001 Sepanjang Pintu Masuk Desa Kiyonten/ Pertigaan Dsn. Kiyonten, Rt.001 Rw.001.
b.	Dsn.Banjar RW 003 RT007 Perempatan Dsn. Banjar Rt 007 Rw 003
c.	Dsn. Sumberan RW 004 RT 014 Pertigaan Dsn. Sumberan Rt 014 Rw 004
d.	Dsn. Plelen/ Pintu Masuk RW 005 RT 020 Pertigaan Dsn. Plelen/ Pintu Masuk Rt 020 Rw 005
7. DESA LEGO KULON	
a.	Dsn. Legokulon Sepanjang Jalan Ngawi- Caruban RT 01 dan 02 RW 01 Dsn. Legokulon Sepanjang jalan Jalan Beringin ke utara Dsn. Legokulon
b.	Dsn. Geger Pertigaan RT 08 Dsn. Legokulon Ketimur Dsn. Geger RT 03 Sepanjang Jalan Dsn. Geger Keutara RT 04 Sepanjang jalan Arah Ke Kantor Kecamatan Kasreman
c.	Dsn. Gondang Sepanjang Jalan RT 01, RT 02,RT 03 Dan Rt 04 RW 003
d.	Dsn. Ngepung Sepanjang Jalan RT 01 dan RT 02 Sepanjang Jalan RT 03 dan RT 04 Sepanjang Jalan Rt 03 Dan Rt 04 Dsn. Ngepung
e.	Dsn. Mendut Sepanjang Jalan RT 01 dan RT 02 Dan Rt 03 Dsn. Mendut

8. DESA TAWUN	
a.	Dsn. Tawun 1 Sepanjang Jalan Pemandian Perempatan Tugu Bulus Tawun Tawun 1 RT. 002 RW. 001 Dsn. Tawun I Sepanjang jalan Perempatan Lapangan Tawun arah Pemandian RT. 002 RW. 001 Dsn. Tawun I
b.	Dsn. Mencon Sepanjang Jalan Patriot Perempatan Mencon RT 05 RW 05 Mencon
c.	Sepanjang Jalan Rajiman arah Kecamatan Kasreman Perempatan RT 03 RW 10 Dsn. Dari Ds Tawun
d.	Dsn. Pucang Sepanjang jalan Gapura masuk Tawun jalan Pemandian RT 01 RW 09 Pucang dan RT 03 RW 08 Konten
e.	Dsn. Tawun 3 (Mbeton) Sepanjang jalan Tawun II arah Beton, Tawun 3 dan Mencon Tawun II RT 01 Sepanjang Jalan Perempatan Tawun IV Dsn. Tawun 4 RT 02 Tawun I RT 07 dan Tawun II RT 03
f.	Dsn. Konten Sepanjang jalan pertigaan Konten arah Dsn. Bugel Konten RT 03 dan Bugel RT 02 dan RT 03 Arah Desa Prandon

Ditetapkan di Ngawi
pada tanggal 23 November 2023
KETUA KOMISI PEMILIHAN UMUM
KABUPATEN NGAWI,

ttd.
PRIMA AEQUINA SULISTYANTI

Salinan ini sesuai dengan aslinya
SEKRETARIAT KOMISI PEMILIHAN UMUM KABUPATEN NGAWI
Kepala Sub Bagian Hukum dan Sumber Daya Manusia



LAMPIRAN VIII
KEPUTUSAN KOMISI PEMILIHAN UMUM
KABUPATEN NGAWI
NOMOR 516 TAHUN 2023
TENTANG PENETAPAN LOKASI
PEMASANGAN ALAT PERAGA
KAMPANYE PEMILIHAN UMUM TAHUN
2024 DI WILAYAH KABUPATEN NGAWI

PENETAPAN LOKASI PEMASANGAN ALAT PERAGA KAMPANYE PEMILIHAN
UMUM TAHUN 2024 DI KECAMATAN KEDUNGGALAR

1. DESA BANGUNREJO KIDUL	
a.	RW 02 Sepanjang jalan Ngubalan RT 001- RT 006 Pertigaan Ngubalan ke arah pohjagal RT 001
b.	RW 03 Sepanjang Jalan Dusun Blumbang RT 001- RT 005 Sepanjang Jalan Dusun Pohsluku RT 001 - RT 005
c.	RW 06 Sepanjang Jalan Dusun Garangan RT 001 - RT 005
d.	RW 07 Sepanjang Jalan Dusun Bangun RT 001 - RT 005
e.	RW 08 Sepanjang Jalan Dusun Golan RT 001 - RT 003
f.	RW 09 Sepanjang Jalan Dusun Gelon RT 001 - RT 004
2. DESA BEGAL	
a.	RW 01 Sepanjang jalan RT 001 Pertigaan RT 001 Perempatan RT 003 Sepanjang jalan RT 003 Sepanjang Jalan Utara Jembatan RT 004
b.	RW 002 depan pos kamling RT 002 Sepanjang Jalan dari depan pos kamling RT 002 Posko Pertigaan RT 003 Sepanjang Jalan dari posko pertigaan RT 003
c.	RW 03 Sepanjang Jalan Barat Lapangan Desa Begal RT 001
d.	RW 04 Sepanjang Jalan Samping Pertashop Sepanjang jalan utara pertigaan RT 003

	Sepanjang jalan Barat pertigaan RT 005 Sepanjang jalan selatan pertigaan kampung baru RT 007
3. DESA GEMARANG	
a.	RW 01 Sepanjang jalan Dusun Pengkol RT 001- RT 005
b.	RW 02 Sepanjang Jalan Dusun Gemarang RT 001- RT 004
c.	RW 03 Sepanjang Jalan Dusun Sookosari RT 001 - RT 005
d.	RW 04 Sepanjang Jalan Dusun Ngadirejo RT 005 - RT 010 RW 05 Sepanjang Jalan Dusun Ngadiluwih RT 001 - RT 010
e.	RW 06 Sepanjang Jalan Dusun Jambe RT 001 - RT 019
f.	RW 07 Sepanjang Jalan Dusun Salak RT 001 - RT 004
g.	RW 08 Sepanjang Jalan Dusun Ponjen RT 001 - RT 006
4. DESA JATIGEMBOL	
a.	RW 01 Sepanjang jalan Dusun Sumberagung RT 002 Sepanjang jalan Dusun Sumberagung RT 004 Sepanjang jalan Dusun Sumberagung RT 013
b.	RW 02 Sepanjang Jalan Dusun Pilangrejo RT 002 sekitaran pertigaan pintu masuk dusun Jatigembol timur jalan
c.	RW 03 Sepanjang Jalan Dusun Jatigembol RT 008
d.	RW 04 Sekitaran Perempatan jalan dusun Wates Sepanjang jalan dusun Wates RT 009
5. DESA JENGGRIK	
a.	RW 01 Sepanjang jalan Sidowayah Ngawi - Solo RT 001 Sepanjang jalan Sidowayah - Kedunggalar RT 002
6. DESA KATIKA	
a.	RW 01 Sepanjang jalan Dusun Pohjenggel RT 001- RT 004
b.	RW 02 Sepanjang jalan Dusun Katikan RT 001 - RT 005
c.	RW 03 Sepanjang jalan Dusun Tawang RT 001 - RT 008

d.	RW 04 Sepanjang jalan Dusun Manggis RT 001 - RT 005
e.	RW 05 Sepanjang Jalan Dusun Kedungwaru RT 001 - RT 005
f.	RW 06 Sepanjang Jalan Dusun Bulakrejo RT 001 - RT 010
a.	RW 07 Sepanjang Jalan Dusun Gebung RT 001 - RT 006
7. DESA KAWU	
a.	RW 01 Sepanjang jalan Dusun Pilang RT 001- RT 003
b.	RW 02 Sepanjang jalan Dusun Kawu RT 001 - RT 007
c.	RW 03 Sepanjang jalan Dusun Kliyangan RT 001 - RT 004
d.	RW 04 Sepanjang jalan Dusun Sooko RT 001 - RT 007
e.	RW 05 Sepanjang Jalan Dusun Cangakan RT 001 - RT 005
f.	RW 06 Sepanjang Jalan Dusun Wates RT 001 - RT 003
8. DESA KEDUNGGALAR	
a.	RW 01 Sepanjang Jalan raya Kedunggalan RT 001 dusun Durenan
b.	RW 06 Sepanjang Jalan raya Kedunggalan RT 001 dusun Plosorejo
c.	RW 09 Sepanjang Jalan raya Kedunggalan RT 002 dusun Pulorejo
9. DESA PELANGKIDUL	
a.	RW 01 & RW 02 Sepanjang Jalan Dusun Pelang RT 001- RT 009
b.	RW 03 Sepanjang Jalan Dusun Ngasem RT 001 - RT 006
c.	RW 04 Sepanjang Jalan Dusun Gebung RT 001 - RT 007
d.	RW 05 Sepanjang Jalan Dusun Wates RT 001 - RT 002
10. DESA PELANG LOR	
a.	RW 01 Sepanjang jalan Dusun Tambakselo Timur RT 001 - RT 014
b.	RW 02 Sepanjang jalan Dusun Tambakselo Selatan RT 001 - RT 010
c.	RW 03

	Sepanjang jalan Dusun Tambakselo Barat RT 001 - RT 005
d.	RW 04 Sepanjang jalan Dusun Pelanggarem RT 001 - RT 010
11. DESA WONOKERTO	
a.	RW 01 Sepanjang jalan Slamet Riyadi Dusun Sendangrejo Kidul
b.	RW 02 Sepanjang jalan Cokro Aminoto Dusun Wonokerto
c.	RW 03 Sepanjang jalan Soko Dusun Puduk
d.	RW 04 Sepanjang jalan Perkutut Dusun Wonorejo
e.	RW 05 Sepanjang Jalan Diponegoro Dusun Sendang Ngembes - dusun Sumber Agung
f.	RW 06 Sepanjang Jalan Melati Dusun Sendangrejo Lor
12. DESA WONOREJO	
a.	RW 01 Sepanjang jalan Dusun Wonorejo RT 001- RT 002 Sepanjang jalan Dusun Wonorejo RT 005, RT 006, RT 007
b.	RW 02 Sepanjang jalan Dusun Recobanteng RT 004 - RT 005

Ditetapkan di Ngawi
pada tanggal 23 November 2023
KETUA KOMISI PEMILIHAN UMUM
KABUPATEN NGAWI,

ttd.
PRIMA AEQUINA SULISTYANTI

Salinan ini sesuai dengan aslinya
SEKRETARIAT KOMISI PEMILIHAN UMUM KABUPATEN NGAWI
Kepala Sub Bagian Hukum dan Sumber Daya Manusia



LAMPIRAN IX
KEPUTUSAN KOMISI PEMILIHAN UMUM
KABUPATEN NGAWI
NOMOR 516 TAHUN 2023
TENTANG PENETAPAN LOKASI
PEMASANGAN ALAT PERAGA
KAMPANYE PEMILIHAN UMUM TAHUN
2024 DI WILAYAH KABUPATEN NGAWI

PENETAPAN LOKASI PEMASANGAN ALAT PERAGA KAMPANYE PEMILIHAN
UMUM TAHUN 2024 DI KECAMATAN KENDAL

1. DESA DADAPAN	
a.	Sepanjang Jalan Kendal Jogorogo RT 02 RW 01 Dusun Dadapan
b.	Sepanjang Jalan Raya Kendal Jogorogo RT 01 RW 02 Dusun Dadapan
c.	Sepanjang Jalan Kendal Jogorogo RT 01 RW 03 Dusun Karangnongko
d.	Sepanjang Jalan Dadapan Soco RT 06 RW 05 Dusun Ngrancang
2. DESA GAYAM	
a.	RW 01 Dusun Gayam Sepanjang Jalan Gayam RT 01 RW 01 Sepanjang Jalan Gayam RT 03 RW 01
b.	RW 02 Dusun Munggur Sepanjang Jalan Munggur RT 04 RW 02
c.	RW 03 Dusun Kepuh Sepanjang Jalan Kepuh RT 02 RW 03
d.	RW 04 Dusun Bulak Sepanjang Jalan Bulak RT 05 RW 04
3. DESA KARANGGUPITO	
a.	RW 01 Dusun Malang Sepanjang Jalan Poros RT 01 sampai Rt 05 Dusun Malang
b.	RW 03 Dusun Duwet Sepanjang Jalan Poros RT 01 sampai Rt 06 Dusun Duwet
c.	RW 04 Dusun Wonokerto Sepanjang Jalan Poros RT 01 sampai Rt 04 Dusun Wonokerto
4. DESA KARANGREJO	
a.	RW 01 Dusun Geneng Sepanjang Jalan Dusun Geneng RT 01 sampai RT 04
b.	RW 02 Dusun Ngadipiro Sepanjang Jalan Dusun Ngadipiro RT 01 sampai RW 04
c.	RW 03 Dusun Bedog Sepanjang Jalan Dusun Bedog RT 01 sampai RW 04
d.	RW 04 Dusun Bugel

	Sepanjang Jalan Dusun Bugel RT 01 sampai RW 09
e.	RW 05 Dusun Campurejo Sepanjang Jalan Dusun Campurejo RT 01 sampai RW 08
5 DESA KENDAL	
a.	RW 01 Sepanjang Jalan Kendal – Majasem RT. 012 RW. 001 Dusun Pucanganom Desa Kendal. Sepanjang Jalan Kendal – Jogorogo RT. 003 RW. 001 Pucanganom Area sumber Depok RT. 015 RW. 001 Dusun Pucanganom Area Pasar Hewan Kendal RT. 008 RW 01 Dusun Pucanganom .
b.	RW 02 Sepanjang Jalan Tegalrejo - Banaran RT. 001 RW. 002 Tegalrejo Sepanjang Jalan Perbatasan Kendal – Majasem RT. 006 RW. 002 Dusun Tegalrejo Desa Kendal
c.	RW 03 Sepanjang Jalan Pentuk – Cepet RT. 004 RW. 003 Dusun Cepet
d.	RW 04 Sepanjang Jalan RT. 002 RW. 004 Dusun Bandem Desa Kendal Sepanjang Jalan RT. 006 RW. 004 Dusun Bandem Desa Kendal Sepanjang Jalan Bandem – Patalan RT. 001 RW. 004 Bandem
e.	RW 05 Sepanjang Jalan Rt. 005 RW. 005 Dusun Playaran Desa Kendal RT. 006 RW. 005 Dusun Playaran Desa Kendal Sepanjang Jalan Ngijo – Playaran RT. 001 RW. 006 Dusun Ngijo Sepanjang Jalan Kendal – Jogorogo RT. 007 RW. 006 Dusun Ngijo
6. DESA MAJASEM	
a.	Sepanjang Jalan Majasem-Kendal RT 01 RW 01 Dusun Sondriyan Sepanjang Jalan RT 02 RW 01 Dusun Sondriyan
b.	Sepanjang jalan raya Kendal – geneng km 04 Dusun Tegalsari RT 03 RW 02 Dusun Tegalsari
c.	RT 01 RW 03 Dusun Sapen Sepanjang Jalan dusun Sapen – Balai Desa Majasem
d.	Sepanjang Jalan Dusun Krajan
e.	Sepanjang jalan raya Kendal – Geneng km 05 Dusun Pentuk Pelem
f.	Sepanjang Jalan Dusun Jatisari
7. DESA PATALAN	
a.	RW 01 Dusun Patalan Sepanjang Jalan RT 02 dan RT 06 RW 01 Dusun Patalan
b.	RW 02 Dusun Towo Sepanjang Jalan RT 02 dan RT 03 RW 02 Dusun Towo
c.	RW 03 Dusun Jatirejo Sepanjang Jalan RT 01, RT 02, RT 03 dan RT 05 RW 03
d.	RW 04 Dusun Carat Sepanjang Jalan RT 01 RW 04 Dusun Carat

e.	RW 05 Dusun Jerukgulung Sepanjang Jalan Dusun Jerukgulung
8 DESA PLOSO	
a.	Sepanjang Jalan RT 04 RW 01 Dusun Gilis
b.	Sepanjang Jalan RT 02 RW 02 Dusun Gilis
c.	Sepanjang Jalan RT 03 RW 05 Dusun Gilis
9 DESA SIDOREJO	
a.	RW 01 Dusun Basri Sepanjang Jalan RT 01 RW 01 Dusun Basri Depan Lapangan Desa Sidorejo RT 07 RW 01
b.	RW 03 Dusun Tanon Sepanjang Jalan Dusun Tanon
c.	RW 05 Dusun Wonorejo Sepanjang Jalan Dusun Wonorejo RT 07 RW 05
d.	RW 06 Dusun Getas Sepanjang Jalan RT 04 RW 06 Dusun Getas
10. DESA SIMO	
a.	RW 01 Sepanjang Jalan RT 04 RW 01 Dusun Simo Sepanjang Jalan Rt 06 RW 01 Dusun Simo
b.	RW 02 Sepanjang Jalan RT 06 RW 02 Dusun Jetak
c.	RW 03 Sepanjang Jalan RT 04 RW 03 Dusun Sambu

Ditetapkan di Ngawi
pada tanggal 23 November 2023
KETUA KOMISI PEMILIHAN UMUM
KABUPATEN NGAWI,

ttd.
PRIMA AEQUINA SULISTYANTI

Salinan ini sesuai dengan aslinya
SEKRETARIAT KOMISI PEMILIHAN UMUM KABUPATEN NGAWI
Kepala Sub Bagian Hukum dan Sumber Daya Manusia



LAMPIRAN X
KEPUTUSAN KOMISI PEMILIHAN UMUM
KABUPATEN NGAWI
NOMOR 516 TAHUN 2023
TENTANG PENETAPAN LOKASI
PEMASANGAN ALAT PERAGA
KAMPANYE PEMILIHAN UMUM TAHUN
2024 DI WILAYAH KABUPATEN NGAWI

PENETAPAN LOKASI PEMASANGAN ALAT PERAGA KAMPANYE PEMILIHAN
UMUM TAHUN 2024 DI KECAMATAN KWADUNGAN

1. DESA BANGET	
a.	RW 01 Sepanjang Jalan RT 03 Sepanjang Jalan RT 04
b.	RW 02 Perempatan Jalan RT 002 Perempatan Jalan RT 001
2. DESA BUDUG	
a.	RW 001 Perempatan Cele, Sepanjang Jalan Gapura Masuk RT 001- Pertigaan RT 001 Sepanjang Jalan Gapura Masuk RT 002- Pertigaan RT 002 Sepanjang Jalan Gapura Masuk RT 003- Perempatan RT 003 Pertigaan Sawah RT 004 Pertigaan RT 004
b.	RW 002 Sepanjang Jalan Gapura Masuk RT 005- Perempatan RT 005 Perempatan RT 006
c.	RW 003 Pertigaan RT 007 Pertigaan RT 008 Sepanjang Jalan Gapura Masuk RT 009- Pertigaan RT 009
d.	RW 004 Sepanjang Jalan Gapura Masuk RT 010 Tikungan RT 011
e.	RW 005 Sepanjang Jalan Gapura Masuk RT 012 Sepanjang Jalan Dekat Posko RT 013-Tikungan RT 013
3. DESA DINDEN	
a.	RW 001 Sepanjang Jalan RT 001, Gapura Masuk RT 001 dari Jl.Raya

	<p>Kwadungan Pertigaan RT 001 Sepanjang Jalan RT 002 Sepanjang Jalan Gapura Masuk RT 002 dari Jl. Raya Kwadungan Pertigaan RT 002 Sepanjang Jalan Pertigaan RT 003 Sepanjang Jalan Pertigaan RT 004 Sepanjang Jalan Gapura Masuk dari Desa Purwosari Sepanjang Jalan dan Pertigaan RT 005 Sepanjang Jalan dan Pertigaan RT 006</p>
b.	<p>RW 002 Sepanjang Jalan dan Pertigaan RT 001 Sepanjang Jalan Gapura Masuk RT 001 dari Jl.Raya Kwadungan Sepanjang Jalan dan Pertigaan RT 002 Sepanjang Jalan dan Perempatan RT 003 Sepanjang Jalan dan Perempatan RT 004 Sepanjang Jalan RT 005 Pertigaan dan Perempatan RT 005 Sepanjang Jalan, Pertigaan dan Perempatan RT 006 Pertigaan dan Perempatan RT 007</p>
c.	<p>RW 003 Sepanjang Jalan dan Pertigaan RT 001 Sepanjang Jalan Gapura Masuk RT 001 dari Jl.Raya Kwadungan Sepanjang Jalan dan Pertigaan RT 002 Sepanjang Jalan dan Pertigaan RT 003 Sepanjang Jalan dan Pertigaan RT 004 Sepanjang Jalan dan Pertigaan RT 005 Sepanjang Jalan, Pertigaan dan Perempatan RT 006 Sepanjang Jalan dan Pertigaan RT 007 Sepanjang Jalan dan Pertigaan RT 00 Sepanjang Jalan , Pertigaan dan Perempatan RT 009 Sepanjang Jalan dan Pertigaan RT 010</p>
4 DESA JENANGAN	
a.	<p>RW 001 Sepanjang Jalan Raya Slamet Riyadi (RW 001) Sepanjang Jalan / Gang 3 (RT 001) Sepanjang Jalan Poros (RW 001) Sepanjang Jalan Raya Slamet Riyadi (RW 001) Sepanjang Jalan / Gang (RT 02, RT 03, RT 04) Sepanjang Jalan Poros (RW 001) Sepanjang Jalan Poros RT 03 (Jalan Slamet Riyadi) Sepanjang Jalan Raya Slamet Riyadi (RW 001) Sepanjang Jalan / Gang (RT 02, RT 03, RT 04) Sepanjang Jalan Poros (RW 001) Sepanjang Jalan Raya Slamet Riyadi (RW 001) Sepanjang Jalan / Gang 1 (RT 05, RT 06)</p>

	<p>Sepanjang Jalan Poros (RW 001) Sepanjang Jalan Raya Slamet Riyadi (RW 001) Sepanjang Jalan / Gang 2 (RT 01, RT 06) Sepanjang Jalan Poros (RW 001)</p>
b.	<p>RW 002 Sepanjang Jalan Raya Slamet Riyadi (RW 002) Sepanjang Jalan / Gang 1 (RT 01, RT 02, RT 05) Sepanjang Jalan Poros (RW 002) Sepanjang Jalan Raya Slamet Riyadi (RW 002) Sepanjang Jalan / Gang 1 (RT 01, RT 02, RT 05) Sepanjang Jalan Poros (RW 002) Sepanjang Jalan Poros RT 003 Sepanjang Jalan Raya Slamet Riyadi (RW 002) Sepanjang Jalan / Gang 2 (RT 04, RT 05, RT 06, RT 07) Sepanjang Jalan Poros (RW 002) Sepanjang Jalan Raya Slamet Riyadi (RW 002) Sepanjang Jalan / Gang 2 (RT 04, RT 05, RT 06, RT 07) Sepanjang Jalan Poros (RW 002) Sepanjang Jalan Raya Slamet Riyadi (RW 002) Sepanjang Jalan / Gang 4 (RT 06) Sepanjang Jalan Poros (RW 002) Sepanjang Jalan Raya Slamet Riyadi (RW 002) Sepanjang Jalan / Gang 3 (RT 06, RT 07) Sepanjang Jalan Poros (RW 002)</p>
c.	<p>RW 003 Sepanjang Jalan Raya Slamet Riyadi (RW 003) Sepanjang Jalan Raya RT 01, RT 02, RT 03, RT 04, RT 05 Sepanjang Jalan Timur Desa (RT 02, RT 03) Sepanjang Jalan Raya Slamet Riyadi (RW 003) Sepanjang Jalan Raya RT 01, RT 02, RT 03, RT 04, RT 05 Sepanjang Jalan Timur Desa (RT 02, RT 03)</p>
5. DESA KARANGSONO	
a.	<p>RW 001 RT 001 Sepanjang Gapura Masuk Desa Karangsono sebelah selatan Lapangan RT 003 Sepanjang Pertigaan Jalan RT 03 menuju ke utara RT 004 Sepanjang Jalan Perempatan RT 004 dari Utara menuju Selatan</p>
b.	<p>RW 002 RT 006 Sepanjang Tikungan Sebelah Utara Masjid RT 007 Sepanjang Jalan Perempatan RT 007 Dusun Turi dari Selatan menuju Utara</p>
c.	<p>RW 003 RT 001 Sepanjang Pertigaan Jalan Raya RT 001 dari Barat - Timur RT 003 Perempatan Dusun Tarum</p>
d.	<p>RW 004</p>

	RT 001 Sepanjang Jalan Pertigaan RT 001 Dusun Ganting dari Selatan menuju Dusun Tarum RT 005 Sepanjang Jalan Pertigaan RT 005 Dusun Ganting dari Utara menuju Selatan RT 008 Sepanjang Jalan Sebelah Jembatan Ganting-Mojomanis
6. DESA KWADUNGAN	
a.	RW 001 RT 001 Sepanjang Pertigaan Pos Kampling Soko Sepanjang Lapangan Voly Soko Dekat Gapura Soko
b.	RW 002 Sepanjang Jalan RT 001 Sepanjang Jalan Gapura Masuk Kwadungan
c.	RW 003 Sepanjang Jalan RT 001
7. DESA WARUKKALONG	
a.	RW 001 RT 001 Sepanjang Jalan Desa Warukkalong RT 002 Sepanjang Jalan Desa Warukkalong RT 003 Sepanjang Jalan Desa Warukkalong
b.	RW 002 RT 001 Sepanjang Jalan Desa Warukkalong RT 002 Sepanjang Jalan Desa Warukkalong RT 003 Sepanjang Jalan Desa Warukkalong
c.	RW 003 RT 001 Sepanjang Jalan Desa Warukkalong RT 002 Sepanjang Jalan Desa Warukkalong RT 003 Sepanjang Jalan Desa Warukkalong
8. DESA SUMENGKO	
a.	RW 001 Sepanjang Jalan RT 001 Perempatan Masuk Jalan Nanas Sepanjang Jalan RT 002 Pertigaan Masuk Jalan Mlandingan Sepanjang Jalan RT 003 Pertigaan Masuk Jalan Jeruk Sepanjang Jalan RT 004 arah RT 005 RT 004 Sepanjang Pertigaan Jalan Nanas SDN Sumengko Sepanjang Jalan Nanas RT 004 Sepanjang Jalan RT 005 Sepanjang Jalan RT 005 Sepanjang Jalan RT 006 Pertigaan Jalan Nanas Jalan Depan Al-Musyawir
b.	RW 002 Sepanjang Jalan RT 001 Perempatan Jalan Jeruk arah Ledok Sepanjang Jalan RT 002 Perempatan Gg. RT 002 menuju Masjid Sepanjang Jalan RT 003 Jalan Kedondong RT 002 menuju Masjid Sepanjang Jalan RT 004 Jalan Kedondong RT 004 menuju Masjid Sepanjang Jalan RT 006 Pertigaan Jalan Nanas Arah Jalan Kedondong

	RT 006
c.	<p>RW 003</p> <p>Sepanjang Jalan RT 001 Jl. Nanas RT 001 RW 003 - Tikungan Jl. Nanas Sentoel</p> <p>Sepanjang Jalan RT 002 Jalan Jeruk RT 002 RW 003 menuju RT 004</p> <p>Sepanjang Jalan RT 003 Jl. Jeruk RT 003 arah RT 001</p> <p>Sepanjang Jalan RT 004 Masuk Gg. Jl. Jeruk RT 004</p> <p>Sepanjang Jalan RT 005 Tikungan Jl. Jeruk RT 005 arah RT 004</p> <p>Sepanjang Jalan RT 006 Tikungan Nambangan RT 006</p>
9. DESA PURWOSARI	
a.	<p>RW 001</p> <p>Sepanjang Jalan RT 003</p> <p>Sepanjang Jalan RT 004</p> <p>Sepanjang Pertigaan Jalan RT 006</p> <p>Sepanjang Pertigaan Jalan RT 008</p>
b.	<p>RW 002</p> <p>Sepanjang Pertigaan Jalan RT 001</p> <p>Sepanjang Perempatan Jalan RT 004</p> <p>Sepanjang Pertigaan Jalan RT 005</p>
c.	<p>RW 003</p> <p>Sepanjang Pertigaan Jalan RT 001</p> <p>Sepanjang Pertigaan Jalan RT 003</p>
10. DESA MOJOMANIS	
a.	<p>RW 001</p> <p>Sepanjang Pertigaan Sepanjang Jalan RT 001 (Kecuali Masjid)</p> <p>Sepanjang Pertigaan Sepanjang Jalan RT 002</p> <p>Sepanjang Perempatan Sepanjang Jalan RT 003</p>
b.	<p>RW 002</p> <p>Sepanjang Jalan Pertigaan dan Perempatan RT 001</p> <p>Sepanjang Jalan RT 001</p> <p>Sepanjang Jalan Pertigaan dan Perempatan RT 002</p> <p>Sepanjang Jalan RT 002</p> <p>Sepanjang Jalan Pertigaan dan Perempatan RT 003</p> <p>Sepanjang Jalan RT 003 (Kecuali Gereja)</p>
c.	<p>RW 003</p> <p>Sepanjang Jalan Pertigaan dan Perempatan RT 001</p> <p>Sepanjang Jalan RT 001 (Kecuali Kantor Desa dan SDN)</p> <p>Sepanjang Jalan Pertigaan dan Perempatan</p> <p>Sepanjang Jalan RT 002</p> <p>Sepanjang Jalan Pertigaan dan Perempatan</p> <p>Sepanjang Jalan RT 003</p>
d.	<p>RW 004</p> <p>Sepanjang Jalan Pertigaan dan Perempatan , Sepanjang Jalan RT 001</p> <p>Sepanjang Jalan Pertigaan dan Perempatan, Sepanjang Jalan RT 002</p>

	Sepanjang Jalan Pertigaan dan Perempatan, Sepanjang Jalan RT 003
11. DESA SIMO	
a.	Simo 1 Sepanjang Pertigaan Jalan RT 03 Menuju ke arah Dusun Simo 2 Sepanjang Jalan Simo 1 Menuju ke arah Dusun Simo 2 dan Menuju Ke arah Desa Ngelang
b.	Simo 2 Sepanjang Perempatan TK RT 003 Menuju Ke arah Simo 2 RT 04, Menuju Kearah Simo 2 RT 01, Menuju Kearah Simo 2 RT 02 dan menuju Ke Dusun Wangkuk Sepanjang Jalan Simo 2 Menuju Ke arah Simo 2 RT 04, Menuju Kearah Simo 2 RT 01, Menuju Kearah Simo 2 RT 02 dan menuju Ke Dusun Wangkuk
c.	Simo 3 Sepanjang Perempatan RT 03 Menuju Ke arah Simo 1 RT 04, Menuju Kearah Simo 3 RT 01, Menuju Kearah Simo 3 RT 03 dan menuju Ke Desa Sumengko Sepanjang Pertigaan RT 02 Menuju Kearah Simo 3 RT 02, Menuju Kearah Desa Sumengko dan Menuju kearah Desa Warukkalong Sepanjang Jalan Simo 3 Menuju Ke arah Simo 3 RT 01, Menuju Kearah Simo 3 RT 02, Menuju Kearah Simo 3 RT 03, menuju kearah simo 3 RT 4, Menuju Ke Desa Sumengko, menuju Ke Dusun Wangkuk dan Menuju Kearah Desa Warukkalong
12. DESA TIRAK	
a.	Sepanjang Jalan Dusun Tirak 1
b.	Sepanjang Jalan Dusun Tirak 2
c.	Sepanjang Jalan Dusun Tirak 3
13. DESA KENDUNG	
a.	RW 001 Sepanjang Jalan Kendung - Kwadungan RW 001 Samping Jembatan Jl. Raya Kendung - Kwadungan
b.	RW 002 Sepanjang Jalan Kendung - Pojok RW 002 Depan Lapangan Voly Desa Kendung RW 002 Samping Jembatan Barat Perempatan Kendung Perempatan Kendung RW 002
c.	RW 003 Sepanjang Pertigaan Kendung Sepanjang Jalan Kendung 3 RW 003 Samping Pos Kampling
d.	RW 004 Sepanjang Perempatan Kendung 4 Jl. Raya Kendung - Kwadungan Sepanjang Jalan Kendung 4 RW 004
14. DESA POJOK	
a.	RW 001 RT 001 Perempatan Jalan Raya Pojok-Jenangan Selatan Jalan Sepanjang Jalan RT 001 RW 001 dari arah selatan perempatan sampai

	<p>pertigaan dekat mushola RT 002, Pertigaan Jalan Mushola Al-Aziz Sepanjang Jalan RT 002 RW 001 dari arah selatan rumah bapak Tolu sampai pertigaan mushola al aziz RT 003, Pertigaan SDN Pojok Sepanjang Jalan RT 003 RW 001 dari arah utara pertigaan depan SDN Pojok sampai pertigaan depan rumah Bapak Darso</p>
b.	<p>RW 002 RT 001 Pertigaan Jalan Serong Selatan Pasar Pojok Sepanjang Jalan RT 001 RW 002 RT 002 Pertigaan Jalan Depan Tugu SH (Samping Toko Plastik Mas Joko) RT 003 Jalan Raya Pojok - Jenangan depan Toko Weka Sepanjang Jalan RT 002 RW 002</p>
c.	<p>RW 003 RT 001 Pertigaan Jalan Samping Tugu Pancasila Sepanjang Jalan RT 001 RW 003 RT 002 Pertigaan Jalan Arah Dusun Genyol Depan Mushola Sepanjang Jalan RT 002 RW 003 RT 003 Perempatan Jalan Raya Pojok-Jenangan (Sebelah Utara Gardu) Sepanjang Jalan RT 003 RW 003</p>
d.	<p>RW 004 RT 001 Pertigaan Jalan Ujung Selatan RT 001 Dusun Pojok 4 (Samping Gardu) Sepanjang Jalan RT 001 RW 004 RT 002 Pertigaan Sebelah Gardu RT 002 Dusun Genyol Sepanjang Jalan RT 002 RW 004</p>

Ditetapkan di Ngawi
pada tanggal 23 November 2023
KETUA KOMISI PEMILIHAN UMUM
KABUPATEN NGAWI,

ttd.
PRIMA AEQUINA SULISTYANTI

Salinan ini sesuai dengan aslinya
SEKRETARIAT KOMISI PEMILIHAN UMUM KABUPATEN NGAWI
Kepala Sub Bagian Hukum dan Sumber Daya Manusia



LAMPIRAN XI
KEPUTUSAN KOMISI PEMILIHAN UMUM
KABUPATEN NGAWI
NOMOR 516 TAHUN 2023
TENTANG PENETAPAN LOKASI
PEMASANGAN ALAT PERAGA
KAMPANYE PEMILIHAN UMUM TAHUN
2024 DI WILAYAH KABUPATEN NGAWI

PENETAPAN LOKASI PEMASANGAN ALAT PERAGA KAMPANYE PEMILIHAN
UMUM TAHUN 2024 DI KECAMATAN MANTINGAN

1. DESA JATIMULYO	
a.	RW 001/RT 001 Sepanjang Jalan Sekarjo Lapangan ke arah selatan Sepanjang Jalan Raya Solo – Ngawi
b.	RW 001/RT 002 Sepanjang Jalan Ngelo-Kandang sapi ke arah barat Sepanjang Jalan Depan Kantor Desa Jatimulyo
c.	RW 001/ RT 003 Sepanjang Jalan Ngelo-Kandang sapi ke arah barat
d.	RW 001/RT 004 Sepanjang Jalan Ngelo-Pandean ke arah utara
e.	RW 002/RT 001 Sepanjang Jalan Ngelo Lapangan voli ke arah timur
f.	RW 002/RT 002 Sepanjang Jalan Ngelo Lapangan voli ke arah timur
g.	RW 002/RT 003 Sepanjang Jalan Ngelo-Pandean ke arah utara
h.	RW 003/RT 001 Sepanjang Jalan Ngelo-Pandean ke arah utara
i.	RW 003/RT 002 Sepanjang Jalan Ngelo-Pandean, lapangan sepak bola tlogo ke arah utara
j.	RW 003/RT 003 Sepanjang Jalan Ngelo-Pandean, lapangan sepak bola tlogo ke arah utara
k.	RW 003/RT 004 Sepanjang Jalan Ngelo-Pandean, Lapangan voli tlogo ke arah utara
l.	RW 004/RT 001 Sepanjang jalan Blandongan ke arah Selatan
m.	RW 004/RT 002 Sepanjang jalan Blandongan ke arah timur
n.	RW 004/RT 004 Sepanjang jalan Blandongan ke arah barat

o.	RW 004/RT 003 Sepanjang Jalan Ngelo-Pandean, Lapangan voli tlogo ke arah utara
2. DESA MANTINGAN	
a.	DUSUN PULE Sepanjang Jalan Nasional (Kecuali Kantor Kecamatan Mantingan, Kantor Desa Mantingan) Sepanjang jalan lingkungan Dusun Pule
b.	DUSUN NGRANCANG Sepanjang jalan lingkungan Dusun Ngrancang
c.	DUSUN MANTINGAN Sepanjang jalan lingkungan Dusun Mantingan
3. DESA PAKAH	
a.	PAKAH I RT 1,2,3 RW 1 Sepanjang Jalan utama RW 1 dari pertigaan arah bangsri sampai perempatan bapak wiyadi Sepanjang Jalan utama RW 1 dari pertigaan arah sawah sampai perempatan ibu indah (Guru MIN)
b.	PAKAH I RT 1,2,3,4 RW 2 Sepanjang Jalan utama RW 2 dari pertigaan jalan masuk pakah sampai perempatan arah MIN Pakah
c.	PAKAH II RT 1,2,3,4,5 RW 4 Sepanjang Jalan utama RW 4 dari pasar pakah sampai perempatan men dor
d.	PAKAH II RT 1,2,3 RW 5 Sepanjang Jalan utama pertigaan arah mojoroto sampai jembatan bangsri Sepanjang Jembatan bangsri sampai jalan utama timur masjid as suhada bangsri
e.	PAKAH III RT 1,2,3,4 RW 7 Sepanjang Jalan utama dari tugu perbatasan desa kedungharjo sampai batas dusun kedunggong Sepanjang Jalan utama dari tugu perbatasan dengan desa kedungharjo sampai perlintasan kereta api
f.	PAKAH III RT 5,6 RW 7 Sepanjang Jalan utama dari perlintasan rel kereta api sampai jembatan perbatasan desa Tambakboyo
g.	PAKAH IV RT 1,2,3,4 RW 3 Sepanjang Jalan utama dari perbatasan dengan dusun bulakgadungan (tengah hutan) sampai pertigaan dusun pakah 1 (tengah hutan)
h.	PAKAH IV RT 1,2,3 RW 6 Sepanjang Jalan utama dari pertigaan perbatasan dusun jomblang sampai perbatasan dengan perkebunan tretes (tengah hutan)

4. DESA PENGKOL	
a.	DUSUN PENGKOL Sepanjang jalan protokol dusun Pengkol meliputi Rt 001, 002 dan 003 Perempatan dusun pengkol dan plelek
b.	DUSUN PLELEK Sepanjang jalan protokol dusun plelek dari perbatasan dengan dusun kajen (desa sambirejo) sampai perempatan utara balai desa pengkol Perempatan utara balai desa pengkol
c.	DUSUN KEDUNGLENGKI Sepanjang Jalan raya ngawi – solo diwilayah dusun kedunglengki desa pengkol Sepanjang jalan protokol dusun kedunglengki Pertigaan dusun kedunglengki rt 001 dan 002
d.	DUSUN KENTENG Sepanjang jalan protocol dusun kenteng meliputi rt 001, 002, dan 003 Pertigaan jalan masuk dusun kenteng (selatan rel kereta api) Sepanjang Jalan dusun kenteng arah dusun dirgo desa kauman.
5. DESA SAMBIREJO	
a.	DUSUN KAJEN Sepanjang Jalan Raya Ngawi – Solo, depan tunggu hijau selatan jalan. Sepanjang Pertigaan dusun kajen dan desa Pengkol.
b.	DUSUN TELUK Sepanjang Perempatan Dusun teluk dan Dusun kajen, pinggir sawah. Sepanjang Pertigaan barat masjid teluk.
c.	DUSUN KEDUNGMIRI Sepanjang Jalan Raya Ngawi – Solo depan pasa kedungmiri. Sepanjang Pertigaan selatan masjid kedungmiri
d.	DUSUN SAMBIREJO Perempatan jalan ke dua dekat toko kelontong bapak sutarman. Perempatan jalan ke satu dekat toko kelontong bapak purwanto.
e.	DUSUN DADUNG Sepanjang Jalan Raya Ngawi – Solo depan hotel dewi sri utara jalan. Depan warung kopi mbah gareng.
6. DESA TAMBAKBOYO	
a.	RW 01 - RT 01, 02, 03, 04 Sepanjang Jalan Bulakgadungan, Tempursari Timur
b.	RW 02 - RT 01, 02, 03, 04 Sepanjang Jalan Bulakgadungan, Tempursari Timur
c.	RW 03 - RT 01, 02, 03, 04 Sepanjang jalan cabean, Tambakboyo
d.	RW 04 - RT 01, 02, 03, 04 Sepanjang Jalan Tempursari, Tambakboyo
e.	RW 05 - RT 01, 02, 03, 04 Sepanjang Jalan Tempursari, Tambakboyo
f.	RW 06 - RT 01, 02, 03, 04

	Sepanjang jalan Pondok, Tambakboyo
g.	RW 07 - RT 01, 02, 03, 04 Sepanjang jalan Patoman, Tambakboyo
h.	RW 08 - RT 01, 02, 03, 04 Sepanjang jalan Kepohan Tambakboyo
i.	RW 09 - RT 01, 02, 03, 04 Sepanjang jalan Kedungbendo Tambakboyo
j.	RW 10 - RT 01, 02, 03, 04 Sepanjang jalan Bulaktimun Tambakboyo
k.	RW 11 - RT 01, 02, 03, 04 Sepanjang Jalan Sentul Tambakboyo
7. DESA KEDUNGHARJO	
a.	RW 1 - RT 1, 2, 3, 4, dan 5 Sepanjang Jl. Mantingan – Sine depan warung es degan mas roo Sepanjang JL. Raya Mantingan-Sine Pertigaan kantor desa kedungharjo
b.	RW 2 RT 6, 7, 8 dan 9 Sepanjang Mantingan – Sine Sepanjang JL. Raya Mantingan-Sine depan toko pertanian
c.	RW 3 RT 13, 14, 15, 16, 17, 18 dan 19 Sepanjang Jalan Losari Pertigaan masuk Losari dan kedungpanas RW 4 RT 20, 21, 22, 23, 24, 25, 26, 27, 28, 29 dan 30 Sepanjang Jl. Raya Mantingan Sine Depan toko bangunan EKA 2

Ditetapkan di Ngawi
pada tanggal 23 November 2023
KETUA KOMISI PEMILIHAN UMUM
KABUPATEN NGAWI,

ttd.
PRIMA AEQUINA SULISTYANTI

Salinan ini sesuai dengan aslinya
SEKRETARIAT KOMISI PEMILIHAN UMUM KABUPATEN NGAWI
Kepala Sub Bagian Hukum dan Sumber Daya Manusia



LAMPIRAN XII
KEPUTUSAN KOMISI PEMILIHAN UMUM
KABUPATEN NGAWI
NOMOR 516 TAHUN 2023
TENTANG PENETAPAN LOKASI
PEMASANGAN ALAT PERAGA
KAMPANYE PEMILIHAN UMUM TAHUN
2024 DI WILAYAH KABUPATEN NGAWI

PENETAPAN LOKASI PEMASANGAN ALAT PERAGA KAMPANYE PEMILIHAN
UMUM TAHUN 2024 DI KECAMATAN NGAWI

1. DESA KARANGTENGAH PRANDON	
a.	RW 001 DSN. CABEAN Sepanjang Jalan Masuk cabean RT 03 RW 01 Sepanjang Gapura Masuk dan Sepanjang Jalan Dsn Cabean RT.01,02, 03
b.	RW 002 DSN. PRANDON Sepanjang Jalan Dsn. Prandon RT.01,02,04,05, RW 02 Sepanjang Gapura Masuk dsn Prandon RT.05, RT.04, dan RT.03 Sepanjang Jalan Garuda Dan Jln. Pahlawan
c.	RW 003 DSN. PRANDON PERUMNAS Sepanjang Jalan Dsn. Prandon Perumnas RW 03 Sepanjang Gapura Masuk dsn Prandon Perumnas RW, 03
d.	RW 007 DSN. SADANG Sepanjang Jalan Dsn. Prandon Perumnas RW 03 Sepanjang Gapura Masuk dsn Prandon Perumnas RW, 03
e.	RW 10 dan RW 11 Dsn Ngudal Sepanjang Jalan Dsn. Joho Gapura Masuk johu RW, 08, RT 01 dan RT 02 Sepanjang Jalan Dsn. Ngandong Gandu Gapura Masuk dsn Ngandong RW, 010 dan RW 11, RT 01 dan RT 03
2. DESA NGAWI	
a.	RW 01 Sepanjang Jalan Dusun Jetis
b.	RW 02 Sepanjang Jalan Dusun Jetis
c.	RW 03 Sepanjang Jalan RPH Pringgo Kusumo
d.	RW 04 Sepanjang Jalan RPH Pringgo Kusumo
e.	RW 05 Sepanjang Jalan RPH Pringgo Kusumo

f.	RW 06 Sepanjang Jalan RPH Pringgo Kusumo
g.	RW 07 Sepanjang Jalan Dusun Ngantru
h.	RW 08 Sepanjang Jalan Dusun Ngantru
i.	RW 09 Sepanjang Jalan Dusun Ngantru
j.	RW 10 Sepanjang Jalan Dusun Blandongan
3. DESA WATUALANG	
a.	Sepanjang Jalan Dusun Gemarang Timur
b.	Sepanjang Jalan masuk gapura desa watualang
4. DESA KARTOHARJO	
a.	RW 01 Dusun Cabean Sepanjang Jalan Taman Candi (Pertigaan sekitar pos kamling RT.01 RW.01) Sepanjang Jalan Jawa sekitar Pos Kamling Rt 02 Rw 01 Sepanjang Jalan jawa di RT 02 RW 01 sekitar tugu perbatasan dengan Desa Karangasri Sepanjang Jalan jawa sekitar Padepokan Budi Luhur Rt 03 Rw 01
b.	RW 02 Sepanjang Jalan Jawa sekitar pos kamling Rt 01 Rw 02 Sepanjang Jalan Sambu RT.02 RW.02
c.	RW 03 dan 04 Sepanjang Jalan Ir. Soekarno, Dusun Ketanggi Kidul RT.04 RW.04 (depan lapangan voli) Sepanjang Jalan Ir. Soekarno (Ring road) Dusun Ketanggi Kidul
d.	RW 05 dan 06 Sepanjang Jalan Supriyadi Dari depan pasar hewan sampai batas Desa Karangasri Sepanjang Jalan Desa Sekitar RM mbak ambar Rt 02 Rw 05 Sepanjang Jalan Desa Sekitar Pos Kamling Rt 02 Rw 06
e.	RW 07 dan 08 Sepanjang Jalan Poros Dusun Bulung dekat Tugu Masuk Dusun Bulung
f.	RW 09 Sepanjang Jalan Ir Soekarno Rt 04 Rw 09 dekat Gudang semen Sepanjang Jalan Desa Rt 04 Rw 09 Sepanjang jalan Desa Rt 02,03 Rw 09
5. DESA KARANGASRI	
a.	RW 05 Sepanjang Jalan Sukowati Sepanjang Jalan M.Yamin

	Sepanjang Jalan Sukowati
b.	RW 03 Sepanjang Jalan Trip Sepanjang Jalan Trip Sepanjang Jalan Griya Karangasri Indah
c.	RW 07 Sepanjang Jalan Pattimura
6. KELURAHAN MARGOMULYO	
a.	RW 01 Sepanjang Jalan Ketonggo Sepanjang Jalan Basuki Rahmat
b.	RW 02 Sepanjang Jalan PB. Sudirman Sepanjang Jalan Jend. Sutoyo
c.	RW 03 Sepanjang Jalan Trunojoyo
d.	RW 04 Sepanjang Jalan Trunojoyo
7. KELURAHAN KETANGGI	
a.	RW 001 Sepanjang gang jambu sepanjang jalan kyaimojo
b.	RW 002 Sepanjang jalan kyaimojo
c.	RW 003 Sepanjang jalan teuku umar timur
d.	RW 004 & 005 Sepanjang jalan sultan agung
e.	RW 006 Sepanjang Jalan Mangkubumi
8. DESA JURUREJO	
a.	RW 01 RT 03 Sepanjang Jalan Siliwangi
b.	RW 04 & RW 015 Sepanjang Jalan D.I Panjaitan (RT 02 RW 04) Sepanjang Jalan Puntodewo (RT 01 RW 15)
c.	RW 07 Sepanjang Jalan Siliwangi (Ring Road) (RT 03 RW 07)
d.	RW 013 Sepanjang Jalan Ngawi-Paron Dusun Mardiasri (RT 02 RW 013)
e.	RW 01 Sepanjang Jalan D.I Panjaitan (Depan Perumahan Lawu Indah)

9. DESA KANDANGAN	
a.	RW 09 Dusun Plosorejo Sepanjang Jalan Ir. Soekarno Sepanjang Jalan Ring Road Kandangan
b.	RW 11 Dusun Desan Sepanjang Jalan Ir. Soekarno Sepanjang Jalan sekitar sirkuit kandangan
c.	RW 05 Dusun Sidomulyo Sepanjang Jalan Supriadi Sepanjang Jalan Supriadi Km. 6 (gg. Belun)
d.	RW 07 Dusun Karangtejo Sepanjang Jalan Kandangan – Tambakromo Sepanjang Jalan Dsn Karangtejo Ds.Kandangan
10. KELURAHAN KARANGTENGAH	
a.	RW 01 RT 02 Sepanjang Jalan Untung Suropati
b.	RW 03 RT 20 Sepanjang Jalan Dr WahidinPer tigaan Jl. Dr Wahidin dan Jl. Ronggowarsito) RW 06 RT 16 Sepanjang Jalan Trunojoyo (Pertigaan Jl. Trunojoyo dan Jl. Sentot) Sepanjang Jalan Ronggowarsito ke utara mulai (Pertigaan Jl. Ronggowarsito dan Jl. Sentot)
11 DESA KEREK	
a.	RW 01 - 03 Sepanjang Jalan Poros Desa Kerek
b.	RW 05 Sepanjang Jalan kenanga Sepanjang Jalan Sigading Sepanjang Jalan Beringin
c.	RW 06 Sepanjang Jalan Poros Desa Kerek – Banyuurip
12 DESA BANYUURIP	
a.	RW 01 / RT 01 ,02 Sepanjang jalan Cepu
b.	RW 03 / RT 01 Sepanjang jalan cepu
c.	RW 04 /RT 01 Sepanjang Jalan Cepu /depan lapangan Banyuurip Sepanjang Jalan Cepu / Pal 7
d.	RW 05 /RT 01 Sepanjang Jalan dusun tambak selo
e.	RW 06 / RT 02 Sepanjang Jalan dusun tambak selo


13 KELURAHAN PELEM	
a.	RW 001 / RT 001 Sepanjang Jalan Kyaimojo Gang Kaweng
b.	RW 001 / RT 002 Sepanjang Jalan Kyaimojo
c.	RW 002 / RT 007 Sepanjang Jalan Joko Tingkir
d.	RW 002 / RT 009 Sepanjang Jalan Kyaimojo
e.	RW 003 / RT 015 Sepanjang Jalan Patiuunus
14 DESA BERAN	
a.	Dusun Pojok Sepanjang Jalan Sunan Kalijogo
b.	Dusun Balong Sepanjang Jl. A. Yani Timur Pertigaan Jl Karya Sepanjang Jalan Sunan Kalijogo Sepanjang Jalan Branjangan Sepanjang Jalan S. Parman Jl. KS. Tubun, Worawari dan Dahlia I
c.	Dusun Wareng Sepanjang Jl. A. Yani Depan Toko Raya Agung Sepanjang Jalan Wareng Gg. I dan Gang II
d.	Dusun Karangrejo Sepanjang Jl. A. Yani Depan Pasar Beran Sepanjang Jl. Perkutut & Jl. Kutilang
e.	Dusun Belukan Sepanjang Jl. Perkutut & Jl. Jekitut
f.	Dusun Beran I Sepanjang Jalan Kenari Sepanjang Jalan Bangau Sepanjang Jalan Manyar Sepanjang Jalan Rajawali
g.	Dusun Beran II Sepanjang Jalan Podang Sepanjang Jalan Baiturrahman
h.	Dusun Ingsrejo Sepanjang Jalan Raya Ingasrejo Sepanjang Jalan Werkudoro
15 DESA GRUDO	
a.	RW 01/ RT 03 Sepanjang Jalan Harjono
b.	RW 01/ RT 04 Sepanjang Jalan Suroko
c.	RW 01/ RT 01 Sepanjang Jalan Garuda

d.	RW 01/ RT 02 Sepanjang Jalan Suryo dan Cendrawasih
e.	RW 02/ RT 02 Sepanjang Jalan Harjono
f.	RW 02/ RT 04 Sepanjang Jalan M. Duryat
16 DESA MANGUNHARJO	
a.	RW 01 Dusun Pendem Sepanjang Jalan Dusun
b.	RW 02 Dusun Pendem Sepanjang Jalan Dusun
c.	RW 03 Dusun Waruk Sepanjang Jalan Dusun
d.	RW 04 Dusun Waruk Sepanjang Jalan Dusun
e.	RW 05 Dusun Depok Sepanjang Jalan Dusun
f.	RW 06 Dusun Depok Sepanjang Jalan Dusun
g.	RW 07 Dusun Munggur Sepanjang Jalan Dusun
h.	RW 08 Dusun Munggur Sepanjang Jalan Dusun
i.	RW 09 Dusun Nguwin Sepanjang Jalan Dusun
j.	RW 10 Dusun Nguwin Sepanjang Jalan Dusun
k.	RW 11 Dusun Krawut Sepanjang Jalan Dusun
l.	RW 12 Dusun Krawut Sepanjang Jalan Dusun

Ditetapkan di Ngawi
pada tanggal 23 November 2023
KETUA KOMISI PEMILIHAN UMUM
KABUPATEN NGAWI,

ttd.
PRIMA AEQUINA SULISTYANTI

Salinan ini sesuai dengan aslinya
SEKRETARIAT KOMISI PEMILIHAN UMUM KABUPATEN NGAWI
Kepala Sub Bagian Hukum dan Sumber Daya Manusia



LAMPIRAN XIII
KEPUTUSAN KOMISI PEMILIHAN UMUM
KABUPATEN NGAWI
NOMOR 516 TAHUN 2023
TENTANG PENETAPAN LOKASI
PEMASANGAN ALAT PERAGA
KAMPANYE PEMILIHAN UMUM TAHUN
2024 DI WILAYAH KABUPATEN NGAWI

PENETAPAN LOKASI PEMASANGAN ALAT PERAGA KAMPANYE PEMILIHAN
UMUM TAHUN 2024 DI KECAMATAN NGRAMBE

1. DESA BABADAN	
a.	RW 01 Jalan Babadan – Ngrambe (Jembatan mangkleng) Sepanjang jalan RT 02 gardu ke selatan Sepanjang jalan RT 03 arah makam ke selatan Sepanjang jalan RT 04
b.	RW 02 Sepanjang jalan monggo mampir Sepanjang jalan lapangan Sepanjang jalan singo udo Sepanjang jalan Karangmojo
2. DESA CEPOKO	
a.	RW 001 Sepanjang Jalan Dsn Cepoko RT 002 RW 01 Sepanjang Jalan Raya Ngrambe- Walikukun Dsn Cepoko 006 RW 01
b.	RW 002 Sepanjang Jalan Dsn Ngadirejo RT 004 RW 02 Sepanjang Jalan Raya Ngrambe- Walikukun Dsn Ngadirejo RT 005 RW 02 (jln Seweru) Sepanjang Jalan Raya Ngrambe- Walikukun Dsn Ngadirejo RT 005 RW 02 (Depan PUSTU) Sepanjang Jalan Raya Ngrambe- Walikukun Dsn Ngadirejo RT 005 RW 02 (Depan BRI)
c.	RW 003 Sepanjang Jalan Raya Ngrambe- Walikukun Ngompak 2 RT 002 RW 03
d.	RW 004 Sepanjang Jalan Dsn Gedoro RT 003 RW 04
e.	RW 005 Sepanjang Jalan Raya Ngrambe- Walikukun Dsn Ngompak 2 RT 002

3. DESA GIRIHARJO	
a.	RW 01 Sepanjang Jalan antara Mindi dan Selourik RT 01 Sepanjang Tikungan jalan Mindi Sepanjang Jalan RT 02 Sepanjang Jalan Selourik Munggur Sepanjang jalan RT 03 Selourik – Semen
b.	RW 02 selourik - semen Sepanjang RT 01 RW 02 jalan Munggur - Wakah Sepanjang jalan RT 2 Munggur – Wakah
c.	RW 03 Sepanjang jalan RT 01 jalan Babadan – Parenan Sepanjang jalan RT 02 Babadan – Nglecer
d.	RW 04 Sepanjang jalan RT 01 Dusun Nglaran - Sadakan
e.	RW 05 Sepanjang Jalan Babar – Nglaran RT 01 RW 05 Sepanjang Tikungan Jalan Babar - Selourik Sepanjang jalan RT 02 RW 05 Jalan Babar-Bajang
4. HARGOMULYO	
a.	RT 003 Sepanjang Jalan RT 003 Besek bagian barat Sepanjang Jalan RT 003 Besek bagian timur
b.	RW 002 Sepanjang Jalan Punen Geneng RT 001 Sepanjang Gang tengah Punen RT 001 Sepanjang Jalan utama Punen RT 001 Sepanjang Jalan di wilayah Punen RT 002
c.	RW 003 Sepanjang Jalan Utama RT 001 Ngendut Sepanjang Jalan Utama RT 002 Ngendut Sepanjang Jalan RT 003 Ngendut Sekitar Lapangan Ngendut Sepanjang Jalan RT 004 Ngendut
d.	RW 004 Sepanjang Jalan RT 001 Kembang Sekitar Lapangan Kembang Sepanjang Jalan Utama RT 002 Kembang Sepanjang Jalan RT 003 Kembang
e.	RW 005 Sepanjang Jalan RT 001 Ngetrep Sepanjang Jalan RT 002 Ngetrep Sepanjang Jalan RT 003 Ngetrep Sepanjang Jalan RT 004 Ngetrep Sepanjang Jalan RT 005 Ngetrep

f.	RW 006 Sepanjang Jalan RT 001 Bulurejo I Sekitar Lapangan Bulurejo I Sepanjang Jalan RT 002 Bulurejo I Sepanjang Jalan RT 003 Bulurejo I Sepanjang Jalan RT 004 Bulurejo I
g.	RW 007 Sepanjang Jalan RT 001 Bulurejo 2 Sepanjang Jalan RT 002 Bulurejo 2 Sepanjang Jalan RT 003 Bulurejo 2 Sepanjang Jalan RT 003 Bulurejo 2 Sepanjang Jalan RT 004 Bulurejo 2 Sepanjang Jalan RT 005 Bulurejo 2
5. DESA KRANDEGAN	
a.	RW 001 Sepanjang jalan RT 01 / RW 01 Sekitaran Waduk Desa Krandegan RT. 03 / RW. 01
b.	RW 002 Sekitaran Kali Sumber RT. 06 / RW. 02 Sepanjang Perbatasan Masuk Manding RT. 06 / RW. 02 Sepanjang Jalan Manding sampai Kali Sumber RT. 06 / RW.02 Sepanjang Perbatasan Masuk ke Bedengan RT. 07 / RW. 02 Sepanjang Jalan Manding ke Mbedengan Sepanjang Jalan Manding ke Mbedengan
6. DESA MANISHARJO	
a.	RW 001 RT 01 Sepanjang Jalan Sedran – Mendiرو
b.	RW 002 RT 02 Sepanjang Jalan Protokol Baan
c.	RW 003 RT 002 Sepanjang Jalan Ngariboyo – Baan
d.	RW 004 RT 004 Sepanjang Jalan Protokol Srikaton
e.	RW 005 RT 002 Sepanjang Jalan Srikaton – Bombongan
7. DESA MENDIRO	
a.	RW 001 Sepanjang Jalan Cepoko RT 002/RW 001 Sepanjang Jalan Mendiرو Sidomulyo RT 003 Sepanjang Jalan Selatan Tugu Masuk Dusun Mendiرو RT 004
b.	RW 002 Sepanjang Jalan Karangnongko Menuju Manisharjo RT 001

c.	RW 003 Sepanjang Jalan Mendiro – Tawang RT 001 Sepanjang Jalan Tawang- Sarirejo RT 002 Sepanjang Masuk Gang Rumah Bapak Kepala Desa RT 003
d.	RW 004 Sepanjang Jalan Mendiro- Sidomulyo RT 001 Sepanjang Jalan Lapangan Desa Mendiro (Dusun Sidomulyo RT 004/RW 004) Sepanjang Jalan Sidomulyo Menuju Gondang RT 003
e.	RW 005 Sepanjang Jalan Menuju Rumah Bapak Kasun RT 001 Sepanjang Jalan Menuju Sarirejo RT 002
f.	RW 006 Sepanjang Jalan Sarirejo Menuju Kauman RT 001 Sepanjang Jalan Sarirejo Menuju Kedunggudel RT 002 Sepanjang Jalan Sarirejo Menuju Geduro Jalan RT 003 Sepanjang Jalan RT 04
g.	RW 004 Sepanjang Jalan RT 01 Sepanjang Jalan RT 02 Sepanjang Jalan RT 03 Sepanjang Jalan RT 04 Sepanjang Jalan RT 05
h.	RW 005 Sepanjang Jalan RT 01 Sepanjang Jalan RT 02 Sepanjang Jalan RT 03 Sepanjang Jalan RT 04 Sepanjang Jalan RT 05 Sepanjang Jalan RT 06
i.	RW 006 Sepanjang Jalan RT 01 Sepanjang Jalan RT 02 Sepanjang Jalan RT 03 Sepanjang Jalan RT 04
8. DESA PUCANGAN	
a.	RW 001 Sepanjang Jalan pucangan ngrambe (Gardu seng) Sepanjang Jalan Pucangan – Ngrambe (perempatan Pucangan Sepanjang Jalan Pucangan Krandegan Pak Sarjono Sepanjang Jalan Pucangan -Krandegan perempatan Sepanjang Jalan pucangan-krandegan Pertigaan Samping Rumah Bapak Saiman Sepanjang Jalan Pucangan -Serut Pertigaan Gardu Dukuh Serut
b.	RW 002 Sepanjang Jalan Pucangan Krandegan ,Perempatan banyumeneng

	<p>Sarean. Sepanjang Jalan Pucangan Bedingin Pertigaan RT 2 gardu polindes Sepanjang Jalan Pucangan Krandegan Pertigaan Gang Pak Arik Sepanjang Jalan Pucangan- Krandegan Perempatan gang Mbah subowo Sepanjang Jl Pucangan – Suni Pertigaan Rumah Pak No Terop Sepanjang Jalan Pucangan Kerandegan Perempatan Dawung pendem. Sepanjang Jalan Pucangan - Pendem Pertigaan gardu RT 7 Depan Sepanjang Jalan Pucangan – dawung Pertigaan Barat Rumah Mbah Suparno Kasun</p>
c.	<p>RW 003 Sepanjang Jalan Pucangan -Katerban Perempatan RT 1 utara sd kawes Sepanjang jalan Pucangan Katerban Pertigaan Samping Rumah Pak RT 02 Sepanjang Jalan Pucangan Katerban Pertigaan jaln jalan Pucanga Katerban Gardu RT 03 Samping Rumah Pak Purwanto kawis Sepanjang Jalan Pucangan katerban Pertigaan Gang Selatan Ibu Nurhayati kawis Sepanjang Jl Pucangan kterban Pertigaan Gapura Kendang, kendang Sepanjang Jalan Pucangan KaterbanPertigaan Gardu RT 06 Sepanjang Jalan Pucangan Katerban Pertigaan Gang Selatan Lapangan Mts Katerban</p>
9. DESA SAMBIREJO	
a.	<p>RW 001 Sepanjang Jalan Ngejring RT.01 RT. 02 Sepanjang Jalan Raya Sambirejo Jamus KM. 0,5 Sepanjang jalan Mbaron RT 04 / RT 05</p>
b.	<p>RW 002 Sepanjang jalan Gandu RT 01 Sepanjang Jalan Raya Ngrambe – Sine KM 02 RT 002 & 003 Sepanjang jalan Mekaton RT 04 / RT 05</p>
10. DESA SETONO	
a.	<p>RW 001 Sepanjang Jalan RT 01 Sepanjang Jalan RT 02 Sepanjang Jalan RT 03</p>
b.	<p>RW 002 Sepanjang Jalan RT 01 Sepanjang Jalan RT 02 Sepanjang Jalan RT 03</p>
c.	<p>RW 003 Sepanjang Jalan RT 01 Sepanjang Jalan RT 02 Sepanjang Jalan RT 03</p>


	Sepanjang Jalan RT 04
d.	RW 004 Sepanjang Jalan RT 01 Sepanjang Jalan RT 02 Sepanjang Jalan RT 03 Sepanjang Jalan RT 04
e.	RW 005 Sepanjang Jalan RT 01 Sepanjang Jalan RT 02
f.	RW 006 Sepanjang Jalan RT 01 Sepanjang Jalan RT 02
11. DESA SIDOMULYO	
a.	RW 001 Sepanjang Jalan RT 01 Sepanjang Jalan RT 02 Sepanjang Jalan RT 03 Sepanjang Jalan RT 04 Sepanjang Jalan RT 05 Sepanjang Jalan RT 06
b.	RW 002 Sepanjang Jalan RT 01 Sepanjang Jalan RT 02 Sepanjang Jalan RT 03 Sepanjang Jalan RT 04
c.	RW 003 Sepanjang Jalan RT 01 Sepanjang Jalan RT 02 Sepanjang Jalan RT 03 Sepanjang Jalan RT 04 Sepanjang Jalan RT 05 Sepanjang Jalan RT 06 Sepanjang Jalan RT 07 Sepanjang Jalan RT 08 Sepanjang Jalan RT 09
12. DESA TAWANGREJO	
a.	RW 001 Sepanjang Jalan dukuh bodri Sepanjang Jalan dukuh bedis RT 001, 002, & 005 Sepanjang Jalan dukuh ngrumpuk – murangan RT 002 & 004 Sepanjang Jalan sesudah SD Tawangrejo 2- sebelum TK Tawangrejo 2
b.	RW 002 Sepanjang Jalan Dusun Tawangrejo-Doyong RT 001 & 002 Sepanjang Jalan gapura selamat datang tawangrejo-kopita

	Sepanjang Jalan Dusun Tawangrejo RT 001, 003, 004, 006 & 008 Sepanjang Jalan lingkaran tawangrejo dimulai dari RT 001, RT003, RT 004, RT 006, dan RT 008
c.	RW 003 Sepanjang Jalan Dusun Doyong RT 001 & 002 Sepanjang Jalan Kopita RT 005
13. DESA WAKAH	
a.	RW 001 Sepanjang Jalan Wakah - Ngrambe RT 01 Sepanjang jalan Wakah-Tawangrejo
b.	RW 002 Sepanjang Jalan Nusupan RT 07 Sepanjang jalan Giriharjo-Ngrambe
c.	RW 003 Sepanjang Jalan Masekan RT 05 Sepanjang jalan RT 05 setelah MI PSM Wakah ke utara sampai Gagangan
d.	RW 004 Sepanjang Jalan lapangan desa Wakah ke utara sampai mangkleng sebelum jalan jogorogo-ngrambe Sepanjang Jalan RT 01 arah ke Getuk Anyar Sepanjang Jalan Ngrambe – Manjungsari
e.	RW 005 Sepanjang jalan Masekan-Setono Sepanjang Jalan Gergunung RT 001.

Ditetapkan di Ngawi
pada tanggal 23 November 2023
KETUA KOMISI PEMILIHAN UMUM
KABUPATEN NGAWI,

ttd.
PRIMA AEQUINA SULISTYANTI

Salinan ini sesuai dengan aslinya
SEKRETARIAT KOMISI PEMILIHAN UMUM KABUPATEN NGAWI
Kepala Sub Bagian Hukum dan Sumber Daya Manusia



LAMPIRAN XIV
KEPUTUSAN KOMISI PEMILIHAN UMUM
KABUPATEN NGAWI
NOMOR 516 TAHUN 2023
TENTANG PENETAPAN LOKASI
PEMASANGAN ALAT PERAGA
KAMPANYE PEMILIHAN UMUM TAHUN
2024 DI WILAYAH KABUPATEN NGAWI

PENETAPAN LOKASI PEMASANGAN ALAT PERAGA KAMPANYE PEMILIHAN
UMUM TAHUN 2024 DI KECAMATAN PADAS

1. DESA BANJARANSARI	
a.	RW 001 Sepanjang Jalan Banjaransari-Jati rejo Sepanjang Jalan Banjaransari-Jati rejo (RT 03) Sepanjang Jalan Banjaransari-Jati rejo (RT 06)
b.	RW 002 Sepanjang Jalan Sendang Mulyo Sepanjang Jalan Sendang Mulyo (RT 001) Sepanjang Jalan Banjaransari-Jatirejo (RT 006)
c.	RW 003 Sepanjang Jalan Ngawi-Pangkur (RT 003) Sepanjang Jalan Ngawi-Pangkur (RT 006)
2. DESA BENDO	
a.	RW 01 Sepanjang Jalan Dusun Krawut RT 01 - RT 02 Sepanjang Jalan Dusun Krawut RT 04 (Pertigaan sendang klampis) ke selatan sampai RT 07
b.	RW 02 Sepanjang Pertigan Jalan RT 02 Sepanjang Pertigaan Jalan RT 03 dan 04 Sepanjang Jalan RT 05
c.	RW 03 Sepanjang Jalan Bendo-Pangkur RT 01 Sepanjang Jalan Pertigaan RT 06 Sepanjang Jalan Bendo-Pangkur RT 09
3. DESA BINTOYO	
a.	RW 01 Sepanjang Jalan Yudistira Sepanjang Jalan Setyaki Sepanjang Jalan Kresno

b.	RW 02 Sepanjang Jalan Baladewa Sepanjang Jalan Abimanyu Sepanjang Jalan Wisanggeni Sepanjang Jalan Ontoseno
c.	RW 03 Sepanjang Jalan Nakula Sepanjang Jalan Dewaruci Sepanjang Jalan Sadewa
4. DESA KEDUNGPRAHU	
a.	RW 01 Sepanjang Jalan Dsn Mendalan RT 01 dan 02 Sepanjang Jalan Raya Ngawi-Caruban Sepanjang Jalan RT 04 Ke Utara
b.	RW 02 Sepanjang Jalan perempatan kedungprahu ke selatan Sepanjang Jalan Ngawi-Caruban
c.	RW 03 Sepanjang Jalan perempatan kedungprahu ke utara RT 01-06 Sepanjang Jalan Ngawi-Caruban RT 07-08
d.	RW 04 Sepanjang Jalan Pertigaan Pilangbangu ke selatan sampai ke Bintoyo (RT 01-06)
5. DESA KWADUNGAN LOR	
a.	RW 01 Dsn Kwadungan Lor 1 Sepanjang Jalan Dsn Kwadungan Lor 1 RT 01 Sepanjang Jalan Dsn Kwadungan Lor 1 RT 02
b.	RW 02 Dsn Kwadungan Lor 2 Sepanjang Jalan Lingkungan RT 01-03 Sepanjang Jalan Lingkungan RT 04-05
c.	RW 03 Dsn Gedangan Sepanjang Jalan Persada 1 Dsn Gedangan Sepanjang Jalan Kwadungan lor - waduk pondok Dsn Gedangan
d.	RW 04 Dsn Gedangan Jalan Kwadungan lor RT 04 Jalan Kwadungan lor RT 05
6. DESA MUNGUT	
a.	RW 001 Dsn Munggut 1 Sepanjang Jalan Ahmad Yani Dsn Munggut 1 (RT 01-02) Sepanjang Jalan Ahmad Yani Dsn Munggut 1 (RT 03-04)
b.	RW 002 Dsn Munggut 2 Sepanjang Jalan Ahmad Yani Dsn Munggut 2 (RT 01-06)
c.	RW 003 Dsn Klampisan Sepanjang Jalan Ahmad Yani Dsn Klampisan (RT 01-03)
d.	RW 004 Dsn Ngembak 1 Sepanjang Jalan Ahmad Yani Dsn Ngembak 1 (RT 01-03) Sepanjang Jalan Ahmad Yani Dsn Ngembak 1 (RT 04-05)

e.	RW 004 Dsn Ngembak 2 Sepanjang Jalan Ahmad Yani Dsn Ngembak 2 (RT 01-02) Sepanjang Jalan Ahmad Yani Dsn Ngembak 2 (RT 03-04)
f.	RW 004 Dsn Sidorejo Sepanjang Jalan Padas-Pangkur Dsn Sidorejo (RT 01-03)
7. DESA PACING	
a.	RW 01 Dsn Pacing Sepanjang Jalan RT 03 Dsn Pacing Sepanjang Jalan RT 04 Dsn Pacing
b.	RW 02 Dsn Ngablak Sepanjang Jalan RT 03 Dsn Ngablak Sepanjang Jalan RT 04 Dsn Ngablak
c.	RW 03 Dsn Kerso Sepanjang Jalan RT 03 Dsn Kerso Sepanjang Jalan RT 04 Dsn Kerso
d.	RW 04 Dsn Pancuran Sepanjang Jalan RT 02 Dsn Pancuran Sepanjang Jalan RT 03 Dsn Pancuran
8. DESA PADAS	
a.	RW 001 Sepanjang Jalan Raya Padas-Ngawi (RT 001) Sepanjang Jalan Raya Padas-Ngawi (RT 001) Sepanjang Jalan Raya Padas-Ngawi (RT 002) Sepanjang Jalan Raya Padas-Ngawi (RT 002)
b.	RW 002 Sepanjang Jalan Raya Padas-Ngawi (RT 001) Sepanjang Jalan Raya Padas-Ngawi (RT 001) Sepanjang Jalan Arjuna (RT 005) Sepanjang Jalan Arjuna (RT 005)
c.	RW 003 Sepanjang Jalan Padas-Pangkur (RT 001) Sepanjang Jalan Padas-Pangkur (RT 001) Sepanjang Jalan Padas-Pangkur (RT 005) Sepanjang Jalan Padas-Pangkur (RT 005)
9. DESA SAMBIROTO	
a.	RW 01 Sepanjang DAM Sambiroto Sepanjang Jalan Sambiroto (RT 04) Sepanjang Perempatan Jalan RT 01 dan 02
b.	RW 02 Sepanjang Pertigaan RT 02
c.	RW 03 Sepanjang Jalan Sambiroto (RT 01-04) Sepanjang Jalan Ngawi-Caruban wilayah Sambiroto
d.	RW 04 Sepanjang Jalan Waduk Pondok , wilayah sambiroto (RT 01-04)


10. DESA SUKOWIYONO	
a.	RW 01 Dsn Sukowiyono 1 Sepanjang Jalan Dsn Sukowiyono 1 (RT 01,05,06,08)
b.	RW 02 Dsn Sukowiyono 2 Sepanjang Jalan Selatan Jembatan Garjo (RT 01,02,03) Sepanjang Jalan RT 05 dan 06 Dsn Sukowiyono 2 Sepanjang Jalan Dsn Sukowiyono 2 arah lurung buntung
c.	RW 03 Dsn Sukowiyono 3 Sepanjang Jalan RT 04 dan 05 Dsn Sukowiyono 3 Sepanjang Jalan RT 01 dan 02 Dsn Sukowiyono 3
d.	RW 04 Dsn Sukowiyono 4 Sepanjang Jalan RT 02,03,04,05, dan 07 Dsn Sukowiyono 4
e.	RW 05 Dsn Sukowiyono 5 Sepanjang Jalan RT 07,08,02,dan 03 Dsn Sukowiyono 5 Sampai Kawasan Persawahan Sepanjang Jalan Dsn Sukowiyono 5 ke Selatan Samai Kawasan Makam Plesungan Sebelah selatan (RT 04,05)
11. DESA TAMBAKROMO	
a.	RW 01 Dsn Tambakromo Sepanjang Jalan Padas-Pangkur Sepanjang Jalan RT 01 Dsn Tambakromo Sepanjang Jalan RT 02 Dsn Tambakromo Sepanjang Jalan RT 03 Dsn Tambakromo Sepanjang Jalan RT 04 Dsn Tambakromo Sepanjang Jalan RT 05 Dsn Tambakromo
b.	RW 02 Dsn Oto-Oto Sepanjang Jalan RT 01 Dsn Oto-oto Sepanjang Jalan RT 02 Dsn Oto-oto Sepanjang Jalan RT 03 Dsn Oto-oto Sepanjang Jalan RT 04 Dsn Oto-oto
c.	RW 03 Dsn Seloumpak Sepanjang Jalan RT 01 Dsn Seloumpak Sepanjang Jalan RT 02 Dsn Seloumpak Sepanjang Jalan RT 03 Dsn Seloumpak
d.	RW 04 Dsn Kuncen Sepanjang Jalan RT 01 Dsn Kuncen Sepanjang Jalan RT 02 Dsn Kuncen Sepanjang Jalan RT 03 Dsn Kuncen Sepanjang Jalan RT 04 Dsn Kuncen Sepanjang Jalan RT 05 Dsn Kuncen
12. DESA TUNGKULREJO	
a.	RW 01 Sepanjang Jalan Dusun , RT 01 Sepanjang Jalan RT 01 Sepanjang Jalan Dusun , RT 02 Sepanjang Jalan RT 02

b.	RW 02 Sepanjang Jalan Dusun , RT 01 Sepanjang Jalan RT 01 Sepanjang Jalan Dusun , RT 02 Sepanjang Jalan RT 02
c.	RW 03 Sepanjang Jalan Dusun , RT 01 Sepanjang Jalan RT 01 Sepanjang Jalan Dusun , RT 02 Sepanjang Jalan RT 02
d.	RW 04 Sepanjang Jalan Dusun , RT 01 Sepanjang Jalan RT 01 Sepanjang Jalan Dusun , RT 02 Sepanjang Jalan RT 02
e.	RW 05 Sepanjang Jalan Dusun , RT 01 Sepanjang Jalan RT 01 Sepanjang Jalan Dusun , RT 02 Sepanjang Jalan RT 02
f.	RW 06 Sepanjang Jalan Dusun , RT 01 Sepanjang Jalan RT 01 Sepanjang Jalan Dusun , RT 02 Sepanjang Jalan RT 02

Ditetapkan di Ngawi
pada tanggal 23 November 2023
KETUA KOMISI PEMILIHAN UMUM
KABUPATEN NGAWI,

ttd.
PRIMA AEQUINA SULISTYANTI

Salinan ini sesuai dengan aslinya
SEKRETARIAT KOMISI PEMILIHAN UMUM KABUPATEN NGAWI
Kepala Sub Bagian Hukum dan Sumber Daya Manusia



LAMPIRAN XV
KEPUTUSAN KOMISI PEMILIHAN UMUM
KABUPATEN NGAWI
NOMOR 516 TAHUN 2023
TENTANG PENETAPAN LOKASI
PEMASANGAN ALAT PERAGA
KAMPANYE PEMILIHAN UMUM TAHUN
2024 DI WILAYAH KABUPATEN NGAWI

PENETAPAN LOKASI PEMASANGAN ALAT PERAGA KAMPANYE PEMILIHAN
UMUM TAHUN 2024 DI KECAMATAN PANGKUR

1. DESA BABADAN	
a.	RT 01 RW 01, DUSUN NGANTI, DESA BABADAN Sepanjang Pertigaan Perbatasan Ringinanom(Dusun Nganti Rt 01/Rw 01) Sepanjang Jalan Desa Babadan, Dusun Nganti, RT 01/RW 01 Sepanjang Jalan Dusun Nganti RT 01/Rw 01
b.	RT 02 RW 03, DUSUN NGANTI, DESA BABADAN Sepanjang Pertigaan Dusun Nganti Rt 03/Rw 02) Sepanjang Jalan Desa Babadan, Dusun Nganti, RT 02/RW 03 Sepanjang Jalan Dusun Nganti RT 03/Rw 02
c.	RT 03 RW 04, DUSUN LORAN, DESA BABADAN Sepanjang Jalan Desa Babadan Dusun Loran RT 03/Rw 04
d.	RT 02 RW 07, DUSUN TENGAHAN, DESA BABADAN Sepanjang Perempatan Dusun Tengahan RT 02/Rw 07 Sepanjang Jalan Desa Babadan, Dusun Tengahan, RT 02/RW 07 Sepanjang Jalan Dusun Tegahan RT 02/Rw 07
e.	RT 03 RW 08, DUSUN TENGAHAN, DESA BABADAN Sepanjang Pertigaan Dusun Tengahan RT 03/Rw 08 Sepanjang Jalan Desa Babadan, Dusun Tengahan, RT 03/RW 08 Sepanjang Jalan Dusun Tengahan RT 03/Rw 08
f.	RT 01 RW 11, DUSUN GERUNG, DESA BABADAN Sepanjang Pertigaan Dusun Gerung RT 01/Rw 11 Sepanjang Jalan Desa Babadan, Dusun Gerung, RT 01/RW 11 Sepanjang Jalan Dusun Gerung RT 01/Rw 11
g.	RT 02 RW 12, DUSUN GERUNG, DESA BABADAN Sepanjang Perempatan Dusun Gerung RT 02/Rw 12 Sepanjang Jalan Desa Babadan, Dusun Gerung, RT 02/RW 12 Sepanjang Jalan Dusun Gerung RT 02/Rw 12
h.	RT 02 RW 13, DUSUN KASREN, DESA BABADAN Sepanjang Pertigaan Dusun Kasren RT 02/Rw 13 Sepanjang Jalan Desa Babadan, Dusun Gerung, RT 02/RW 13 Sepanjang Jalan Dusun Kasren RT 02/Rw 13

i.	RT 01 RW 14, DUSUN KASREN, DESA BABADAN Sepanjang Perempatan Dusun Kasren RT 01/Rw 14 Sepanjang Jalan Desa Babadan, Dusun Kasren, RT 01/RW 14 Sepanjang Jalan Dusun Kasren RT 01/Rw 14
j.	RT 01 RW 15, DUSUN NGULUH, DESA BABADAN Sepanjang Pertigaan Dusun Ngluluh RT 01/Rw 15 Sepanjang Jalan Desa Babadan, Dusun Nguluh, RT 01/RW 15 Sepanjang Jalan Dusun Ngluluh RT 01/Rw 15
k.	RT 01 RW 16, DUSUN NGULUH, DESA BABADAN Sepanjang Pertigaan Dusun Ngluluh RT 01/Rw 16 Sepanjang Jalan Desa Babadan, Dusun Nguluh, RT 01/RW 16 Sepanjang Jalan Dusun Ngluluh RT 01/Rw 16
l.	RT 03 RW 17, DUSUN KALIGANDRI, DESA BABADAN Sepanjang Perempatan Dusun Kaligandri RT 03/Rw 17 Sepanjang Jalan Desa Babadan, Dusun Kaligandri, RT 03/RW 17 Sepanjang Jalan Dusun Kaligandri RT 03/Rw 17
m.	RT 02 RW 18, DUSUN KALIGANDRI, DESA BABADAN Sepanjang Pertigaan Dusun Kaligandri RT 02/Rw 18 Sepanjang Jalan Desa Babadan, Dusun Kaligandri, RT 02/RW 1 Sepanjang Jalan Dusun Kaligandri RT 02/Rw 18
2.	DESA GANDRI
a.	RT 01 RW 01, DUSUN GANDRI, DESA GANDRI Sepanjang Jalan Raya Samping Lapangan Desa Gandri (Khusus Timur Jalan) Sepanjang Jalan Raya PU (Mulai dari Perempatan RT 01 sampai dengan RT 02/Penyebrangan Desa Gandri)
b.	RT 01 RW 02, DUSUN JATI 1, DESA GANDRI Sepanjang Jalan Raya PU (Mulai dari Pertigaan Pasar Mluwur ke Selatan sampai dengan Pertigaan RT 01 Dusun Jati)
c.	RT 04 RW 03, DUSUN JATI 2, DESA GANDRI Sepanjang Jalan Raya PU (Perempatan RT 04 ke Selatan dan Jalan Masuk ke Barat Dusun Jati 2)
d.	RT 01 RW 04, DUSUN NGEPEH, DESA GANDRI Sepanjang Jalan ke Timur RT 01 dan RT 02 Sampai dengan Pertigaan Timur Dusun Ngepeh)
e.	RT 02 RW 03, DUSUN SOBAH, DESA GANDRI Sepanjang Jalan Raya Dusun Sobah (Mulai dari Pertigaan Pasar Mluwur ke Timur)
3.	DESA NGOMPRO
a.	RT 04 RW 01, DUSUN NGOMPRO, DESA NGOMPRO Sepanjang Jalan Desa RT 04
b.	RT 02 RW 02, DUSUN PILANG, DESA NGOMPRO Sepanjang Jalan Raya Ngawi-Pangkur
c.	RT 05 RW 02, DUSUN PILANG, DESA NGOMPRO Sepanjang Jalan Desa RT 05

d.	RT 01 RW 03, DUSUN GADUNG, DESA NGOMPRO Jalan Perbatasan Dusun Gadung-Pilang Sepanjang Jalan RT 01
e.	RT 03 RW 03, DUSUN GADUNG, DESA NGOMPRO Sepanjang Jalan Desa RT 03
4. DESA PANGKUR	
a.	RT 11 RW 01, DUSUN PANGKUR, DESA PANGKUR Sepanjang Jalan Raya Pangkur KM 17 (Depan Gapura Dusun Pangkur, Desa Pangkur)
b.	RT 05 RW 02, DUSUN SERENAN, DESA PANGKUR Sepanjang Jalan Lingkungan Dusun Serenan (Perempatan Sendang Shoka Dusun Serenan Desa Pangkur)
c.	RT 03 RW 03, DUSUN SAMBIROBYONG, DESA PANGKUR Sepanjang Jalan Poros Desa Pangkur-Desa Pleset (Sekitar Gapura Dusun Sambirobyong Desa Pangkur)
d.	RT 02 RW 04, DUSUN BALONGCAPANG, DESA PANGKUR Sepanjang Jalan Lingkungan Dusun Balongcapang (Sepanjang Jalan Balongcapang-Tungkulrejo)
e.	RT 02 RW 05, DUSUN NGLERI, DESA PANGKUR Sepanjang Jalan Poros Desa Pangkur-Desa Bintoyo (Sepanjang Jalan Ngleri-Bintoyo)
5. DESA PARAS	
a.	RT 01 RW 01, DUSUN PARAS 1, DESA PARAS Sepanjang Jalan Paras - Sembung Dusun Paras Rt 001 Rw 001
b.	RT 02 RW 01, DUSUN PARAS 1, DESA PARAS Sepanjang Jalan Paras - Sembung Dusun Paras Rt 002 Rw 001
c.	RT 05 RW 01, DUSUN PARAS , DESA PARAS Sepanjang Jalan Paras - Sumber Dusun Paras Rt 005 Rw 001
d.	RT 02 RW 02, DUSUN NGESREP, DESA PARAS Sepanjang Jalan Dusun Ngesrep Rt 002 Rw 002
e.	RT 04 RW 02, DUSUN NGESREP, DESA PARAS Sepanjang Jalan Paras - Gandri Jalan Dusun Ngesrep Rt 004 Rw 002
f.	RT 02 RW 03, DUSUN MANGGONG, DESA PARAS Sepanjang Jalan Dusun Manggong Rt 002 Rw 003
6. DESA PLESET	
a.	RT 01 RW 01, DUSUN PLESET1, DESA PLESET Sepanjang Perempatan Dusun Pleset 1, RT 01 RW 01 Sepanjang Jalan Dusun Pleset 1
b.	RT 04 RW 02, DUSUN PLESET 3, DESA PLESET Sepanjang Pertigaan Dusun Pleset 3, RT 04 RW 02 Sepanjang Jalan Dusun Pleset 3
c.	RW 03, DUSUN PLESET 4 , DESA PLESET Sepanjang Pertigaan Dusun Pleset 5, RT 02 RW 04 Sepanjang Jalan Dusun Pleset 4
d.	RW 04, DUSUN PLESET 5, DESA PLESET Sepanjang Pertigaan Dusun Pleset 5, RT 02 RW 04 Sepanjang Jalan RT 01 dan RT 02 RW 04, Dusun Pleset 5


e.	RW 05, DUSUN PLESET 5, DESA PLESET Sepanjang Pertigaan Dusun Pleset 5, RT 01 RW 05 Sepanjang Jalan RT 01 dan RT 02 RW 04, Dusun Pleset 5
f.	RW 06, DUSUN PLESET 2, DESA PLESET Sepanjang Pertigaan Dusun Pleset 2, RT 02 RW 06 Sepanjang Jalan RT 01 dan RT 02 RW 02, Dusun Pleset 2
g.	RW 07, DUSUN PLESET 2, DESA PLESET Sepanjang Jalan RT 01, RT 02 dan RT 03 RW 07, Dusun Pleset 2
7.	DESA POHKONYAL
a.	RT 02 RW 01, DUSUN POHKONYAL 1, DESA POHKONYAL Sepanjang Jalan Dusun Pohkonyal 1 Perempatan Alfamart
b.	RT 03 RW 01, DUSUN POHKONYAL 1, DESA POHKONYAL Sepanjang Jalan Dusun Pohkonyal 1 Pertigaan Gapura Masuk Desa Pohkonyal
c.	RT 04 RW 01, DUSUN POHKONYAL 1, DESA POHKONYAL Sepanjang Jalan RT 04 RW 01, Dusun Pohkonyal 1
d.	RT 02 RW 02, DUSUN POHKONYAL 2, DESA POHKONYAL Sepanjang Jalan RT 02 RW 02, Dusun Pohkonyal 2
e.	RT 03 RW 02, DUSUN POHKONYAL 2, DESA POHKONYAL Sepanjang Jalan Perbatasan Antara Dusun Pohkonyal 2 dan Pohkonyal 3 di Tikungan Paling Barat
f.	RT 01 RW 03, DUSUN POHKONYAL 3, DESA POHKONYAL Sepanjang Tikungan Paling Barat Dusun Pohkonyal 3
g.	RT 01 RW 03, DUSUN POHKONYAL 3, DESA POHKONYAL Sepanjang Jalan RT 01 RW 03, Dusun Pohkonyal 3, Sampai Perempatan Posko
h.	RT 01 RW 04, DUSUN POHKONYAL 4, DESA POHKONYAL Sepanjang Jalan RT 01 RW 04, Dusun Nguluh, Sampai Perempatan Nguluh
i.	RT 01 RW 04, DUSUN POHKONYAL 2, DESA POHKONYAL Sepanjang Jalan RT 01 RW 04, Dusun Pohkonyal 4, di Tikungan Balung Asem
8.	DESA SUMBER
a.	RT 01 RW 01, DUSUN SUMBER 1, DESA SUMBER Sepanjang Pertigaan Rt/Rw 01 Sepanjang Pertigaan Jalan Pahlawan Sepanjang Jalan RT 01, RW 01 Dusun Sumber 1
b.	RT 02 RW 01, DUSUN SUMBER 1, DESA SUMBER Sepanjang Pertigaan/Gardu Rt 02/Rw 01 Sepanjang Jalan RT 02, RW 01 Dusun Sumber 1
c.	RT 03 RW 02, DUSUN SUMBER 2, DESA SUMBER Sepanjang Pertigaan Gapura Masuk Desa Sumber Sepanjang Jalan RT 03, RW 01 Dusun Sumber 2
d.	RT 04 RW 02, DUSUN SUMBER 2, DESA SUMBER Sepanjang Perempatan RT 004 dan RT 005 Sepanjang Jalan RT 04 dan 05, RW 02, Dusun Sumber 2

e.	RT 06 RW 03, DUSUN SUMBER 3, DESA SUMBER Sepanjang Pertigaan/Gardu Rt 06 Rw 003 Sepanjang Jalan RT 06, RW 03, Dusun Sumber 3
f.	RT 07 RW 03, DUSUN SUMBER 3, DESA SUMBER Perempatan Timur Jembatan Sepanjang Jalan RT 07, RW 03, Dusun Sumber 3
9. DESA WARUKTENGAH	
a.	RT 02 RW 01, DUSUN WARUKTENGAH, DESA WARUKTENGAH Sepanjang Jalan Desa Waruktengah (Dusun Waruktengah RT 02/ RW 01)
b.	RT 06 RW 02, DUSUN TAPEN, DESA WARUKTENGAH Sepanjang Jalan Desa Waruktengah Dusun Tapen RT 06/ RW 02)
c.	RT 08 RW 02, DUSUN , DESA WARUKTENGAH Sepanjang Jalan Raya Pangkur – Ngawi Dusun Tapen RT 08/ RW 02
d.	RT 09 RW 02, DUSUN , DESA WARUKTENGAH Sepanjang Jalan Raya Pangkur – Ngawi Dusun Tapen RT 09/ RW 02
e.	RT 03 RW 03, DUSUN , DESA WARUKTENGAH Sepanjang Jalan Raya Pangkur – Padas Dusun Karasan RT 03/ RW 03

Ditetapkan di Ngawi
pada tanggal 23 November 2023
KETUA KOMISI PEMILIHAN UMUM
KABUPATEN NGAWI,

ttd.
PRIMA AEQUINA SULISTYANTI

Salinan ini sesuai dengan aslinya
SEKRETARIAT KOMISI PEMILIHAN UMUM KABUPATEN NGAWI
Kepala Sub Bagian Hukum dan Sumber Daya Manusia



LAMPIRAN XVI
KEPUTUSAN KOMISI PEMILIHAN UMUM
KABUPATEN NGAWI
NOMOR 516 TAHUN 2023
TENTANG PENETAPAN LOKASI
PEMASANGAN ALAT PERAGA
KAMPANYE PEMILIHAN UMUM TAHUN
2024 DI WILAYAH KABUPATEN NGAWI

PENETAPAN LOKASI PEMASANGAN ALAT PERAGA KAMPANYE PEMILIHAN
UMUM TAHUN 2024 DI KECAMATAN PARON

1. DESA DAWU	
a.	RW 01 Sepanjang Jalan Diponegoro (Dawu -Beran) Sepanjang Jalan Flamboyan RT 05 Sepanjang Jalan Kartini RT 06
b.	RW 02 Sepanjang Jalan Gajah Mada Sepanjang Jalan Raden Patah (RT. 6 & 8) Sepanjang Jalan Pesarean (RT. 6)
c.	RW 03 Sepanjang Jalan Imam Bonjol Sepanjang Jalan Mangga RT 3 Sepanjang Jalan Nanas RT 4, 5 Sepanjang Jalan Apel RT 7 Sepanjang Jalan Salak RT 9
2. DESA TEGUHAN	
a.	DUSUN TEGUHAN RT 01 RW 04 Sepanjang Jalan Raya Paron – Jogorogo Dusun Teguhan Rt 001 Sepanjang Jalan Raya Paron-Jogorogo Dusun Teguhan RT 01 DUSUN TEGUHAN RT 03 SAMPAI RT 10 Sepanjang Jalan Poros Dusun Teguhan – Dusun Winong Sepanjang Jalan Poros Dusun Teguhan – Dusun Winong
b.	DUSUN SULURSEWU RT 01 SAMPAI RT 10 RW 02 Sepanjang Jalan Poros Dusun Teguhan sampai Sulursewu dan Sepanjang jalan Dusun Sulursewu sampai Dusun Tempel
c.	DUSUN TEMPEL RT 01 SAMPAI RT 08 Sepanjang Jalan Poros Dusun Tempel - Kerten
d.	DUSUN KERTEN RT 01, 02, 03, 04, 05, 06, 08 RW 04 Sepanjang Jalan Raya Paron-Jogorogo
e.	DUSUN KERTEN RT 10, 11, 12, 13 Sepanjang Jalan Kerten – Sirigan

3 DESA NGALE	
a.	RW 001 DUSUN NGALE Sepanjang Jalan RT 001 s/d RT 016
b.	RW 002 DUSUN KALANG Sepanjang Jalan RT 001 s/d RT 008
c.	RW 003 DUSUN PRAMESAN Sepanjang Jalan RT 001 s/d RT 009
d.	RW 004 DUSUN JAMBE LOR Sepanjang Jalan RT 001 s/d RT 006
e.	RW 005 DUSUN JAMBE KIDUL Sepanjang Jalan RT 001 s/d RT 014
f.	RW 006 DUSUN BLEGO Sepanjang Jalan RT 001 s/d RT 012
4. DESA TEMPURAN	
a.	RW. 001 dan RW. 002 Sepanjang Jalan Poros Desa Tempuran Sepanjang Jalan Dusun Tempuran
b.	RW. 003 Sepanjang Jalan Geneng - Ngawi Sepanjang Jalan Dusun Bulakan
c.	RW. 004 dan RW. 005 Sepanjang Jalan Dusun Munggur
d.	RW. 006 dan RW. 007 Sepanjang Jalan Poros Desa Tempuran Sepanjang Jalan Dusun Tempurejo
e.	RW. 008 dan RW. 009 Sepanjang Jalan Dusun Melikan
f.	RW. 010 dan RW. 011 Sepanjang Jalan Poros Desa Tempuran Sepanjang Jalan Dusun Bendo
g.	RW. 012 dan RW. 013 Sepanjang Jalan Dusun Jegolan
5. DESA KEBON	
a.	RW 003 RT 001 s/d RT 003 DUSUN KEBON Sepanjang Jalan Dusun Kebon
b.	RW 003 RT 004 s/d RT 006 DUSUN KEBON Sepanjang Jalan Dusun Kebon
c.	RW 004 RT 001 DUSUN BATE Sepanjang Jalan Dusun Bate
d.	RW 004 RT 002 DUSUN BATE Sepanjang Jalan Dusun Bate
e.	RW 001 RT 001 DUSUN KEDUNG PAWON Sepanjang Jalan Dusun Kedung Pawon
f.	RW 001 RT 002 DUSUN KEDUNG PAWON Sepanjang Jalan Dusun Kedung Pawon

g.	RW 002 RT 001 dan RT 002 DUSUN PODANG Sepanjang Jalan Dusun Podang
h.	RW 002RT 003 DUSUN PODANG Sepanjang Jalan Raya Ngawi-Solo KM 7
6.	DESA PARON
a.	RW 001 DUSUN PARON Sepanjang Jalan RT 001 s/d RT 011
b.	RW 002 DUSUN NONGKOREJO Sepanjang Jalan RT 001 s/d RT 006
c.	RW 003 DUSUN SUKOREJO Sepanjang Jalan RT 001 s/d RT 003
d.	RW 1,DUSUN PARON, RT 1 Sepanjang Jalan Raya Paron
e.	RW 1,DUSUN PARON, RT 2 Sepanjang Jalan Raya Paron
f.	RW 1,DUSUN PARON, RT 3 Sepanjang Jalan Raya Paron
g.	RW 1,DUSUN PARON, RT 4 Sepanjang Jalan Raya Paron
h.	RW 1,DUSUN PARON, RT 5 Sepanjang Jalan Raya Paron
i.	RW 1,DUSUN PARON, RT 6 Sepanjang Jalan Raya Paron
7.	DESA SEMEN
a.	RW 001- 003 Sepanjang Jalan Ngreco- Kerten Sepanjang Jalan Kerten- Semen Sepanjang Jalan Raya Semen-Gebangsewu
b.	RW 007 - 014 Sepanjang Jalan Semen - Gebangsewu Sepanjang Jalan Raya Semen-Gebangsewu
c.	RW 019- 0015 Sepanjang Jalan Bulakrejo- gebangsewu Sepanjang Jalan Bulakrejo – Gebangsewu- Bandung Sepanjang Jalan Raya Semen-Gebangsewu
d.	RW 016- 0018 Sepanjang Jalan Gebangsewu - Bandung Sepanjang Jalan Gebangsewu – Bandung
e.	RW 011- 013 Sepanjang Jalan Gebangsewu - Cungbelut Sepanjang Jalan Gebangsewu – Cungbelut
f.	RW 005- 007 Jalan Cungbelut - Semen Sepanjang Jalan Cungbelut – Semen

g.	RW 004- 010 Sepanjang Jalan Ngreco - Cungbelut Sepanjang Jalan Ngreco – Cungbelut
8. DESA SIRIGAN	
a.	RT 1 - 6 RW 1 Sepanjang Jalan Sirigan - Katikan Sepanjang Jalan Dusun Sirigan
b.	RT 1, 3, dan 6 RW 2 Sepanjang Jalan Raya Sirigan - Teguhan Sepanjang Jalan Raya Sirigan - Teguhan
c.	RT 3, 4, 5, dan 6 Sepanjang Jalan Dusun Melok Kulon - Jeblogan Sepanjang Jalan Dusun Melok Kulon - Jeblogan
d.	RT 2 dan 4 RW 3 Sepanjang Jalan Raya Sirigan - Teguhan Sepanjang Jalan Raya Sirigan – Teguhan
9. DESA : BABADAN	
a.	RW 001 Sepanjang Jalan Raya Ketonggo
b.	RW 002 Sepanjang Jalan Raya Ketonggo
c.	RW 004 Sepanjang Jalan Raya Kuburan Gantung Sepanjang Jalan Raya Babadan Gentong Sepanjang Jalan Raya Babadan Gentong (Bulak)
d.	RW 005 Sepanjang Jalan Raya Srigati
e.	RW 006 Sepanjang Perempatan Nanggalan
f.	RW 007 Sepanjang Jalan Raya Gentong Babadan
g.	RW 008 Sepanjang Jalan Raya Srigati
h.	RW 009 Sepanjang Jalan Raya Srigati
i.	RW 010 Sepanjang Jalan Raya Srigati
10. DESA JAMBANGAN	
a.	RW 01 dan 08 Sepanjang Jalan Dusun Paron RT. 07 RW. 08 Sepanjang Jalan Dusun Jambangan RT. 01, 02, dan 05 RW. 01 Sepanjang Jalan Poros Paron-Kedungjambu
b.	RW 02 dan RW 03 Sepanjang Jalan Dusun Gandu RT. 01, 02, dan 03 RW. 03 Sepanjang Jalan Dusun Kedungjambu RT. 03 RW. 02 Sepanjang Jalan Poros Gandu-Kedungjambu

c.	RW 04 Sepanjang Jalan Dusun Winong RT. 01, 02, 03, dan 04 RW. 04 Sepanjang Jalan Poros Winong-Teguhan
d.	RW 04,05,dan 08 Sepanjang Jalan Dusun Paron RT. 04, 05, dan 06 RW. 08 Sepanjang Jalan Dusun Ngepeh RT. 01, 02, 03, dan 04 RW. 05 Sepanjang Jalan Dusun Winong RT. 06 RW 04 Sepanjang Jalan Raya Paron-Jogorogo
e.	RW 07 dan RW 08 Sepanjang Jalan Dusun Paron RT. 06 RW 08 Sepanjang Jalan Dusun Sambipasar RT. 02, 03, 04, dan 05 RW 07 Sepanjang Jalan Poros Sambipasar-Bandung-Semen
f.	RW 8, DUSUN PARON, RT 6 Sepanjang Jalan Raya Paron-Jogorogo
g.	RW 6, DUSUN MOJOSARI, RT 4 Sepanjang Jalan Raya Paron-Jogorogo
h.	RW 5, DUSUN NGEPEH, RT 2,3 Sepanjang Jalan Raya Paron-Jogorogo
i.	RW 4, DUSUN WINONG, RT 6 Sepanjang Jalan Raya Paron-Jogorogo
11. DESA JEBLOGAN	
a.	RW 01 Sepanjang Jalan poros dusun cenggerengan Dusun cenggerengan RT 01-RT 10 RW 01
b.	RW 02 Sepanjang Jalan poros dusun kluweng RT 01-RT 04 RW 02
c.	RW 03 Sepanjang Jalan poros dusun Sumbersari RT 01-RT 08 RW 03
d.	RW 04 Sepanjang Jalan poros dusun Jeblogan RT 01-RT 06 RW 04
e.	RW 05 Sepanjang Jalan poros dusun Sidorejo RT 01-RT 06 RW 05
12 DESA GENTONG	
a.	RT 01 – 08 RW 03 Sepanjang Jalan RT 01 sampai RT 08 RW 03 Dusun Gentong Kidul
b.	RT 10 RW 03 Sepanjang Pertigaan Jalan ke makam RT 10 RW 03 Dusun Gentong Kidul
c.	RW 02 GENTONG LOR Sepanjang Jalan Perempatan Pasar Gentong RT 01 RW 02 Dusun GentongLor
d.	RT 02 RW 02 Sepanjang Jalan Depan Lapangan Gentong RT 02 RW 02 Dusun Gentong Lor

e.	RW 01 DAWUNGAN Sepanjang Jalan Masuk Dusun Dawungan
f.	RT 02 RW 02 Sepanjang Jalan Masuk Dusun Cerme Sepanjang Perempatan Dusun Cerme
g.	RW 2, DUSUN GENTONG LOR, RT 1,2 Sepanjang Jalan Raya Paron-Jogorogo
h.	RW 3, DUSUN GENTONG KIDUL, RT 1,2,3,4,5,6,7 dan 8 Sepanjang Jalan Raya Paron-Jogorogo
13. DESA GELUNG	
a.	RW 01 (Dusun Paron) RT 01 sampai RT 04 Sepanjang Jalan Paron Sepanjang Jalan kanal timur dari stasiun sampai pasar paron Sepanjang Jalan Gang RT 01 Sepanjang Jalan Gang selatan indomaret
b.	RW 01 (Dusun Paron) RT 05 sampai RT 10 Sepanjang Jalan Tani Maraton Sepanjang Jalan Gang Setran Sepanjang Jalan Pahlawan
c.	RW 02 (Dusun Gelung Timur) RT 01 dan 09 Sepanjang Jalan Tugu ke arah timur Sepanjang Jalan ke arah Bronjang Sepanjang Jalan Pahlawan
d.	RW 03 (Dusun Bungur) RT 01 sampai RT 03 Sepanjang Jalan Lingkar Dukuh Slumbung
e.	RW 03 (Dusun Bungur) RT 04 sampai RT 08 Sepanjang Jalan arah Jambe Sepanjang Jalan masuk RT 08
f.	RW 03 (Dusun Bungur) RT 09 sampai 14 Sepanjang Jalan Pahlawan Sepanjang Jalan masuk Bungur Kidul
g.	RW 04 (Dusun Sambirejo) RT 01 sampai 09 Sepanjang Jalan Sambirejo Sepanjang Jalan Ngrowo sampai Bogoharjo
h.	RW 05 (Dusun Gelung Barat) RT 01 sampai RT 06 Sepanjang Jalan Pahlawan Sepanjang Jalan Masuk Gendengan Sepanjang Jalan Masuk RT 05 dan RT 06

14. DESA KEDUNGPOTRI	
a.	RW 001 Sepanjang Jalan Kresna RT 004
b.	RW 002 Sepanjang Jalan Kedung Putri - Geneng RT 020 RW 002 Sepanjang Jalan Kedungputri - Paron RT 011 - RT 005
c.	RW 004 Sepanjang Jalan Kesongo Gerih

Ditetapkan di Ngawi
pada tanggal 23 November 2023
KETUA KOMISI PEMILIHAN UMUM
KABUPATEN NGAWI,

ttd.
PRIMA AEQUINA SULISTYANTI

Salinan ini sesuai dengan aslinya
SEKRETARIAT KOMISI PEMILIHAN UMUM KABUPATEN NGAWI
Kepala Sub Bagian Hukum dan Sumber Daya Manusia



Wandha Widy Prabowo

LAMPIRAN XVII
KEPUTUSAN KOMISI PEMILIHAN UMUM
KABUPATEN NGAWI
NOMOR 516 TAHUN 2023
TENTANG PENETAPAN LOKASI
PEMASANGAN ALAT PERAGA
KAMPANYE PEMILIHAN UMUM TAHUN
2024 DI WILAYAH KABUPATEN NGAWI

PENETAPAN LOKASI PEMASANGAN ALAT PERAGA KAMPANYE PEMILIHAN
UMUM TAHUN 2024 DI KECAMATAN PITU

1. DESA CANTEL	
a.	RW 02 Dsn.Ngladok Sepanjang Jalan Raya Cantel- Papungan Sepanjang Jalan RT 01 RW 02 Dsn.Ngladok
b.	RW 01 Dsn.Cantel Sepanjang Jalan Raya Cantel-Papungan Sepanjang Jalan RT 01 RW 01 Dsn.Cantel
c.	RW 01 Dsn.Banyuasin Sepanjang Jalan Raya Cantel-Papungan Sepanjang Jalan RT 02 RW 01 Sepanjang Jalan Dsn.Banyuasin- Dsn.Cantel
2. DESA DUMPLENGAN	
a.	RW 01 RT 02 Sepanjang Jalan raya Pitu Sepanjang Jalan RT 02 RW 01 Dsn.Dumplengan
b.	RW 03 RT 03 Sepanjang Jalan raya Pitu Sepanjang Jalan RT 02 RW 03 Dsn.Jugong Sepanjang Jalan RT 03 RW 03 Dsn.Jugong
c.	RW 05 RT 04 Sepanjang Jalan Raya Pitu Sepanjang Jalan RT 04 RW 05 Dsn. Jurug
3. DESA SELOPURO	
a.	RW 06 RT 02 Sepanjang Jalan raya Ngawi- TPA (Tempat pembuangan Akhir) Sepanjang Jalan RT 02 RW 06 Sepanjang Jalan Dsn.Sriguwak
b.	RW 01 RT 01 Sepanjang Jalan raya Ngawi- TPA (Tempat pembuangan Akhir) Sepanjang Jalan RT 01 RW 01 Sepanjang Jalan Dsn.Sepreh

c.	RW 04 RW 03 Sepanjang Jalan Raya Ngawi -Blora Sepanjang Jalan RT 03 RW 04 Sepanjang Jalan Dsn.Jetak
d.	RW 03 RT 02 Sepanjang Jalan Dsn.Klith Sepanjang Jalan RT 02 RW 03
e.	RW 02 RT 02 Sepanjang Jalan RT 02 RW 02 Sepanjang Jalan Dsn.Beton
4. DESA PITU	
a.	Dusun Watugudel RT 02 RW 04 Sepanjang Jalan Dusun Watugudel -Pitu
b.	Dusun Pitu RT 02 RW 05 Sepanjang Jalan Dusun Pitu - Pitu
c.	Dusun Ngambong RT 06 RW 02 Sepanjang Jalan Ngambong -Pitu
5. DESA KALANG	
a.	RW 02 RT 03 Dsn.Nglebur Sepanjang Jalan Raya Ngawi-Ngancar Sepanjang Jalan Dusun Nglebur Sepanjang Jalan Gapura Dusun Nglebur
b.	RW 05 RT 05 Dusun Grojogan Sepanjang Jalan raya Ngawi-Ngancar Sepanjang Jalan Dusun Grojogan RT 05 Sepanjang Jalan Depan warung songgo langit
c.	RW 05 RT 04 Dusun Grojogan Sepanjang Jalan raya Ngawi-Ngancar Sepanjang Jalan Dusun Grojogan RT 04 Sepanjang Jalan Gapura Dusun Grojogan
6. DESA NGANCAR	
a.	RW 02 RT 01 Sepanjang Jalan raya RT 01 RW 02 Dusun Karang pucang
b.	RW 03 RT 04 Sepanjang Jalan raya Ngancar RT 04 RW 03 Dusun Ngancar
c.	RW 04 RT 05 Sepanjang Jalan raya RT 05 RW 04 Dusun Gajah
d.	RW 05 RT 01 Sepanjang Jalan raya RT 01 RW 05 Dusun Ngasinan
e.	RW 05 RT 03 Sepanjang Jalan raya RT 03 RW 05 Dusun Ngasinan

7. DESA PAPUNGAN	
a.	RW 001 RT 007 Sepanjang Jalan RT 007 RW 001 Dusun Papungan
b.	RW 001 RT 002 Sepanjang Jalan RT 002 RW 001 Dusun Papungan
c.	RW 001 RT 004 Sepanjang Jalan RT 004 RW 001 Dusun Papungan
d.	RW 001 RT 005 Sepanjang Jalan RT 005 RW 001 Dusun Papungan
e.	RW 002 RT 003 Sepanjang Jalan RT 003 RW 002 Dusun Selang
8. DESA KARANGGENENG	
a.	RW 001 RT 001 Sepanjang Jalan Dusun Karanggeneng RT 001 RW 001
b.	RW .002 RT 002 Sepanjang Jalan Dusun Karanggeneng RT 002 RW 002
c.	RW 003 RT 001 Sepanjang Jalan Dusun Balun RT 001 RW 003
d.	RW 004 RT 001 Sepanjang Jalan Dusun Kricak RT 001 RW 004
e.	RW 005 RT 001 Sepanjang Jalan RT 001 RW 005 Dusun Kricak
9. DESA BANGUNREJO LOR	
a.	RW 01 RT 01 Dusun Ngrandu Sepanjang Jalan raya Sonde Sepanjang Jalan Dusun Ngrandu Cengklik
b.	RW 02 RT 03 Dusun Cengklik Sepanjang Jalan raya Sonde Sepanjang Jalan Dusun Cengklik
c.	RW 03 RT 01 Dusun Ngilon Sepanjang Jalan Dusun Ngilon
d.	RW 05 RT 17 Dusun Ngasem Sepanjang Jalan Dusun Ngasem
e.	RW .04 RT 01 Dusun Grogol Sepanjang Jalan Dusun Grogol
10. DESA BANJARBANGGI	
a.	RW 002 RT 002 Dusun Geneng dan Butuh Sepanjang Jalan Geneng dan Butuh Sepanjang Jalan Butuh
b.	RW 001 RT 001 Dusun Pingit Sepanjang Jalan Dusun Pingit
c.	RW 004 RT 005 Dusun Ngubalan Sepanjang Jalan Dusun Ngubalan

d.	RW 005 RT 003 Dusun Blumbang Sepanjang Jalan Dusun Blumbang
----	--

Ditetapkan di Ngawi
pada tanggal 23 November 2023
KETUA KOMISI PEMILIHAN UMUM
KABUPATEN NGAWI,

ttd.
PRIMA AEQUINA SULISTYANTI

Salinan ini sesuai dengan aslinya
SEKRETARIAT KOMISI PEMILIHAN UMUM KABUPATEN NGAWI
Kepala Sub Bagian Hukum dan Sumber Daya Manusia



Gandha Widyono Prabowo

LAMPIRAN XVIII
KEPUTUSAN KOMISI PEMILIHAN UMUM
KABUPATEN NGAWI
NOMOR 516 TAHUN 2023
TENTANG PENETAPAN LOKASI
PEMASANGAN ALAT PERAGA
KAMPANYE PEMILIHAN UMUM TAHUN
2024 DI WILAYAH KABUPATEN NGAWI

PENETAPAN LOKASI PEMASANGAN ALAT PERAGA KAMPANYE PEMILIHAN
UMUM TAHUN 2024 DI KECAMATAN SINE

1. DESA WONOSARI	
a.	Sepanjang Jalan utama dari pasar desa, jalan raya Sine - Wonosari melintasi RT 01, 02 dan 03, RW 01 Dusun Sedonorejo
b.	Sepanjang Jalan raya Sine - Wonosari perbatasan desa Pandansari s/d gereja Wonosari RW 02
c.	Sekitar pasar desa Wonosari RW 02
d.	Sepanjang jalan utama RT 01
e.	Sepanjang Jalan raya Sine - Wonosari dari perbatasan Dusun Wonosari s/d perbatasan Kab. Karanganyar RW 03
f.	Sepanjang Jalan Utama RT 02 RW 03
2. DESA PANDANSARI	
a.	Sepanjang jalan pertigaan gereja ke timur arah ke dusun Sedonomulyo RW 01
b.	Sepanjang Jalan raya Sine - Wonosari perbatasan desa Pandansari s/d gereja Wonosari RW 01
c.	Sepanjang jalan perempatan dusun Bejen arah ke dusun Pandan RW 02
d.	Sepanjang jalan dari dusun Karang kongko sampai ke arah selatan menuju Desa Perbatasan Wonosari RW 03
e.	Sepanjang jalan Perbatasan desa pocol ke selatan menuju arah dusun Bejen RW 04
3. DESA GIRIKERTO	
a.	Sepanjang Jalan Banjaran - Jamus, Pertigaan Pak Giyono RW 01
b.	Sepanjang Jalan Utama RT 03 RW 01
c.	Sepanjang Jalan Kantor Desa s/d Resto Joglo RW 01
d.	Sepanjang Jalan samping rumah Bp. Kepala Desa di POS Ronda RW 02
e.	Sepanjang Jalan Depan Pak Harsono - Arah Sumber Koso RW 02
f.	Sepanjang jalan pertigaan samping pak Kasun di Pos Ronda RW 03
g.	Sepanjang Jalan Maron - pertigaan samping pak Kasun RW 03
h.	Sepanjang Pos pertigaan tuk pakel/masuk SDN Girikerto 1 RW 04

i.	Sepanjang Jalan Masuk Jamus - pertigaan SDN Girikerto 1 RW 04
4. DESA NGRENDENG	
a.	Sepanjang Jalan Depan Kantor Desa sampai pertigaan Sepanjang Sepanjang Jalan Raya Jamus sampai dusun Bulak RW 01
b.	Sepanjang Jalan raya jamus sampai dusun Bulak RW 01
c.	Sepanjang pertigaan Bulak sampai perempatan dusun Gempolan RW 02
d.	Perempatan dusun Gempolan sampai sepanjang jalan menuju dusun Ngrendeng RW 03
e.	Perempatan Plegungan sampai sepanjang jalan menuju pertigaan mangir dan jalan menuju Sambirejo RW 04
5. DESA HARGOSARI	
a.	Sepanjang jalan dari Pertigaan RT 03 (depan Toko Bu Tutik) sampai dengan Embung Gondorejo RW 01
b.	Sepanjang Jalan Pertigaan RT 01 (Depan Pak Haryana sampai dengan makam dusun Salam RW 01
c.	Sepanjang Jalan Pertiagaan RT 01 (Depan Pak Haryana sampai dengan RT 02 RW 01
d.	Sepanjang Jalan dari Masuk Dusun Polo sampai dengan pertigaan RT 05 RW 02 (Depan Pak Asep)
e.	Sepanjang Jalan dari pertigaan RT 05 (Depan Pak Asep) sampai dengan pertigaan RT 01 RW 02
f.	Sepanjang Arah perempatan Dusun Ngasem RW 04
g.	Sepanjang Jalan dari pertigaan secangkrang sampai Gapura masuk dusun Ngasem RW 04
h.	Sepanjang Arah perempatan Pos Kampling Dusun Pondok
i.	Sepanjang Jalan dari makam dusun Pondok Sampai dengan embung Hargosari
6. DESA POCOL	
a.	Sepanjang Jalan Perempatan Pocol atas wilayah RT 01, RT 02 dan RT 11
b.	Sepanjang Jalan dekat Area Polindes RT 02
c.	Sepanjang Jalan pertigaan Bolang-bolan
d.	Sepanjang Jalan perbatasan Dusun Sombo dan Dusun Krajan
e.	Sepanjang jalan Dusun Klingko
f.	Sepanjang Jalan Perbatasan Dusun Klingko dan Desa Gandrung, Jawa Tengah
g.	Sepanjang Jalan Area lapangan Pendowo RT 09 RW 02
h.	Sepanjang jalan Area Rumah gerabah RT 08 RW 02
i.	Sepanjang Pertigaan jalan masuk ke RT 08 RW 02
7. DESA SINE	
a.	Sepanjang Jalan Depan Pos Ojek RT 001 RW 01
b.	Sepanjang Jalan Pertigaan KUA RW 01

c.	Sepanjang Jalan Perempatan Kopenan RW 01
d.	Sepanjang Jalan Perempatan Bacak RW 02
e.	Sepanjang Jalan Pertigaan Belimbing dan Sidoasri RW 02
f.	Sepanjang Jalan Perempatan Timur Karang Asri RW 03
g.	Sepanjang Jalan Perempatan Terminal Lama RW 03
h.	Sepanjang Jalan Utama RT Gunting RW 03
i.	Sepanjang Jalan RT Mangun Asri RW 04
j.	Sepanjang Jalan RT Ngancar Pintu Masuk Warak RW 04
8. DESA SUMBEREJO	
a.	Sepanjang jalan Tempel sampai Jalan Ngasem
b.	Sepanjang jalan Ngasem sampai perbatasan Desa Sumpersari
c.	Sepanjang jalan jetak
d.	Sepanjang pertigaan Duwet Kenteng sampai perbatasan Mekaton
9. DESA SUMBERSARI	
a.	Sepanjang pertigaan Dsn. Panjen s/d dsn. Tenden
b.	Sepanjang pertigaan jalan dsn. Bulakrejo
c.	Sepanjang pertigaan jalan dsn Sarimulyo
10. DESA KUNIRAN	
a.	Sepanjang Jalan Depan BRI Sine
b.	Sepanjang Jalan Depan Lapangan Krajan RT. 005 RW 001
c.	Salan selatan BRI sd SDIT Gurun
d.	Sepanjang Jalan Miridoyong sd Brentolo RT 006 RW 002
e.	Sepanjang jalan depan kantor desa Kuniran sd Brentolo
f.	Sepanjang jalan dari Timur Kantor Desa sd. Krajan RT 006 RW 001
g.	Sepanjang jalan dari Pertigaan masjid Ringin pitu sampai dengan Jatimulyo RT 001 RW 004
h.	Sepanjang jalan dari Pertigaan Plosokerep sampai dengan Kresek RT 006 RW 005
i.	Sepanjang Jalan Depan Bee mart Plosokerep
11. DESA TULAKAN	
a.	Sepanjang Jalan yang ada di RT 01, 02, 03 dan 04, RW 01
b.	Sepanjang Jalan yang ada di RT 01, 02, 03 dan 04, RW 02
c.	Sepanjang Jalan yang ada di RT 01, 02 dan 03, RW 03
d.	Sepanjang Jalan yang ada di RT 01, 02, 03 dan 04, RW 04
e.	Sepanjang Jalan yang ada di RT 01, 02, 03, 04, 05 dan 06, RW 05
f.	Sepanjang Jalan yang ada di RT 01, 02, 03 dan 04, RW 06
g.	Sepanjang Jalan yang ada di RT 01, 02, 03 dan 04, RW 07
h.	Sepanjang Jalan yang ada di RT 01, 02 dan 03, RW 08
i.	Sepanjang Jalan yang ada di RT 01, 02, 03, RW 09
12. DESA TULAKAN	
a.	Sepanjang Jalan Ketanggung – Pohan

b.	Sepanjang Jalan Pertigaan RT 001
c.	Sepanjang Jalan Ketanggung Ke Pohan.
d.	Sepanjang Jalan Sekitaran MTs Lama (Masjid Jami)
e.	Sepanjang Jalan Ketanggung - Winong
f.	Sepanjang Jalan Masuk area Pondok Salafi
13. DESA JAGIR	
a.	Sepanjang Jalan utama RT 02 sampai RT 05, RW 01
b.	Sepanjang jalan utama jagir dari RT 05 paling timur sampai RT 12 paling selatan
c.	Sepanjang jalan masuk RT 10 sampai perbatasan Bayem Taman
d.	Sepanjang Jalan utama Jagir RT 02 sampai RT 09, RW 01
e.	Sepanjang jalan masuk RT 09 sampai dusun Bulu
f.	Sepanjang jalan utama Jagir RT 05 sampai RT 12
g.	Sepanjang Gang RT 05 masuk ke selatan sampai RT 08, RW 01
h.	Sepanjang gang masuk RT 13 sampai RT 14, RW 01
i.	Sepanjang jalan masuk RT 09 ke barat mentok
j.	Sepanjang Jalan utama Duwet dari Masjid As Salam Sampai utara SMK
k.	Sepanjang jalan Duwet sampai Pongkok
l.	Sepanjang Jalan Sekitaran SDN Jagir 1
m.	Sepanjang jala arah SDN Jagir 1 ke timur sampai dusun Bulu
k.	Sepanjang njang jalan utama di Bayem Taman RT 01 ke utara sampai RT 10
l.	Sepanjang jalan Gang masuk Bayem Taman RT 03 ,04 dan 05
m.	Sepanjang Jalan utama Plosorejo RT 04 RW 04
n.	Sepanjang Jalan Utama Plosorejo RT 01 RW 04 Sampai Masjid Nurul Huda
o.	Sepanjang jalan Plosorejo-Garit
p.	Sepanjang Gang masuk perempatan Plosorejo RT 05, RW 04
q.	Sepanjang gang masuk Plosorejo RT 02 masuk ke selatan
r.	Sepanjang gang masuk RT 06 ke utara
s.	Sepanjang Jalan Depan Gapura masuk dusun Tretes RT 01 dan RT 02
14. DESA KAUMAN	
a.	Sepanjang Jalan dalam kawasan wilayah RT 01, 02, 03, 04, 05, 06, dan 07, RW 01
b.	Sepanjang Jalan Penghubung desa Kauman menuju desa Mendiro Ngrambe mulai pertigaan rumah Bp. Kades Kauman ke arah Selatan sampai Jembatan Sungai Batas Desa Kauman dengan Desa Mendiro
c.	Sepanjang Jalan dalam kawasan wilayah RT 01,02,03,dan 04, RW 02
d.	Sepanjang jalan PU mulai Perempatan Kantor Desa Kauman Ke arah Barat sampai Tugu Perbatasan Desa Kauman dengan Desa Jagir.
e.	Sepanjang Jalan mulai Pertigaan rumah Bp. Kades Kauman ke arah utara sampai Perempatan Kantor Desa Kauman
f.	Sepanjang Jalan dalam kawasan wilayah RT 01 , 02, 03, 04, 05, 06, 07, 08, 09, 10, 11, dan 12

g.	Sepanjang jalan PU mulai Perempatan Kantor Desa Kauman ke arah Timur sampai Tugu Perbatasan Desa Kauman dengan Desa Mendiro
15. DESA GENDOL	
a.	Sepanjang jalan Gendol - Hargosari dimulai dari RT 005 - RT 002
b.	Sepanjang jalan RT 001- batas wilayah dengan RW 002
c.	Sepanjang jalan dalam wilayah RT 02, 03, 04, 05, 06, 07 dan 08.
d.	Sepanjang jalan RW 002 dimulai dari RT 001sd. RT 003
e.	Sepanjang Jalan dalam wilayah RW 002 (RT 001, RT 002 dan RT 003)

Ditetapkan di Ngawi
pada tanggal 23 November 2023
KETUA KOMISI PEMILIHAN UMUM
KABUPATEN NGAWI,

ttd.
PRIMA AEQUINA SULISTYANTI

Salinan ini sesuai dengan aslinya
SEKRETARIAT KOMISI PEMILIHAN UMUM KABUPATEN NGAWI
Kepala Sub Bagian Hukum dan Sumber Daya Manusia



LAMPIRAN XIX
KEPUTUSAN KOMISI PEMILIHAN UMUM
KABUPATEN NGAWI
NOMOR 516 TAHUN 2023
TENTANG PENETAPAN LOKASI
PEMASANGAN ALAT PERAGA
KAMPANYE PEMILIHAN UMUM TAHUN
2024 DI WILAYAH KABUPATEN NGAWI

PENETAPAN LOKASI PEMASANGAN ALAT PERAGA KAMPANYE PEMILIHAN
UMUM TAHUN 2024 DI KECAMATAN WIDODAREN

1. DESA GENDINGAN	
a.	Sepanjang Jembatan Gantung Payak RT 01 RW 01 Dusun Gendingan Lor
b.	Sepanjang jalan Payak
c.	Sepanjang jalan RT 02 sd. RT 03, RW 04 Dusun Gendingan Kidul
d.	Sepanjang jalan RT 03, RW 05
e.	Sepanjang jalan RT 01, RW 06
f.	Sepanjang jalan Dusun Kedung Prawan Dari arah puskesmas Walikukun RT 01 sd. RT 05, RW 07
g.	Sepanjang jalan Dusun Kedung Prawan Sebelah utara RT 01 sd. RT 03, RW 08
h.	Sepanjang jalan Se Dusun Nglongkeh persawahan Merti Bumi RT 01 dan RT 02, RW 09
i.	Sepanjang jalan Dusun Banjarjo Bagian barat RT 02 dan RT 03, RW 09
j.	Sepanjang jalan jaten Dusun Banjarjo Bagian timur RT 03 dan RT 04, RW 11
2. DESA BANYUBIRU	
a.	Sepanjang Jalan Sukorejo, Barat Jembatan Pintu Masuk Desa Banyubiru RT 01, RW 01
b.	Sepanjang Perempatan Pertama (Kedungjangan) RT 05, RW 05
c.	Sepanjang Pertigaan jalan Masuk RT 10 (Babatan) RW 01
d.	Sepanjang Jalan Samping Puskesmas Pembantu Desa Banyubiru RT 01, RW 02
e.	Sepanjang Jalan Dekat Perempatan, dekat Pos Kampling RT 02, RW 02
f.	Sepanjang Jalan Perempatan RT 04, RW 02
g.	Sepanjang Jalan Sebelah Penggilingan Padi RT 05, RW 02
h.	Sepanjang Pertigaan Jembatan Rahayu RT 08, RW 02
i.	Sepanjang Jalan Depan Rumah Mbah Suyud RT 10, RW 02
j.	Depan pos ronda/Depan Rumah Pak Wo RT 02, RW 03
k.	Sepanjang Jalan Perempatan dekat rumah bu Lurah RT 04, RW 03
l.	Sepanjang Jalan Perempatan arah Mbah Raden RT 06, RW 03

m.	Sepanjang Jalan Sebelah masjid Nur Hidayah RT 02, RW 04
n.	Sebelah jembatan pintu masuk dusun Bulak Pepe RT 05, RW 04
m.	Sepanjang Jalan Perempatan pertama RT 06, RW 04
o.	Sepanjang Jalan Dekat pos kampling RT 08 , RW 04 atau depan rumah Pak Broto
p.	Sepanjang Jalan Dekat pos kampling RT 09, RW 04
3. DESA KARANGBANYU	
a.	Sepanjang Jalan Pulo – Karangbanyu RT 01 sd. RT 05, RW 01
b.	Sepanjang Jalan Jatisari - Karangbanyu RT 01 sd. RT 04, RW 02
c.	Sepanjang jalan Karangbanyu RT 01 sd. RT 03, RW 03
d.	Sepanjang jalan Wonokerto - Karangbanyu RT 01 sd. RT 05, RW 04
e.	Sepanjang Jalan Ngampon – Karangbanyu RT 01 sd. RT 05 RW 05
f.	Sepanjang Jalan Butuh – Karangbanyu RT 01 dan RT 03, RW 06
g.	Sepanjang Jalan Tretes – Karangbanyu RT 01 sd. RT 05 RW 07
h.	Sepanjang Jalan Karangbanyu RT 04 sd. RT 08, RW 08
4. DESA KAUMAN	
a.	Sepanjang Jalan Masuk Dusun Grenteng, RW 02
b.	Sepanjang Jalan Masuk Dusun Kauman RW 003 (Dekat Gapura Pinggir Jalan Raya)
c.	Sepanjang Jalan Masuk Dusun Wonosari (Dekat Gapura) , RW 06
d.	Sepanjang Jalan Masuk Dusun Paldaplang, RW 08
5. DESA KAYUTREJO	
a.	Sepanjang Pertigaan Dusun Bulak Pande (Perbatasan dengan Desa Sekaralas), RW 01
b.	Sepanjang jalan masuk Dusun Bangun Rejo ke Utara atau Selatan, RW 01
c.	Sepanjang Pertigaan Nggaleh arah masuk Dusun Pojok, RW 02
d.	Sepanjang Pertigaan Selatan arah Sidorejo, RW 02
e.	Sepanjang Pertigaan arah masuk Dusun Babadan dan Dusun Pojok, RW 03
f.	Sepanjang Pertigaan warung tengah sawah arah Dusun Babadan, RW 03
g.	Sepanjang Pertigaan warung Kayutrejo arah Dusun Bulak Gereng, RW 04
h.	Sepanjang Pertigaan warung dan toko-toko Dusun Bulak Gereng, RW 05
i.	Sepanjang Pertigaan Tugu Dusun Pojok, RW 06
6. DESA KEDUNGGUDEL	
a.	Sepanjang Jalan utama desa Kedunggudel, Jalan Raya Walikukun - Ngrambe, RW 01 sd. RW 05.
b.	Sepanjang jalan masuk Dusun Kedunggudel, RW 01
c.	Sepanjang jalan masuk dusun Kedunggudel Jl. Banyubiru, RW 02
d.	Sepanjang jalan masuk Dusun Kedunggudel Jl. Kajijali – Sekaralas,

	RW 03
e.	Sepanjang jalan masuk dusun Nglebak, perempatan MiDuta RW 04
f.	Sepanjang jalan masuk dusun Nglebak, Jl. Jatipuro RW 05
7. DESA SEKARALAS	
a.	Sepanjang Jalan Dusun Katerban RT 002 RW 001 Desa Sekaralas
b.	Sepanjang Jalan Dusun Wadangkerep RT 001 dan RT 004 RW 002 Desa Sekaralas
c.	Sepanjang Jalan Dusun Sekaralas RT 003 RW 003 Desa Sekaralas
d.	Sepanjang Jalan Dusun Sekaralas RT 004 RW 004 Desa Sekaralas
e.	Sepanjang Jalan Dusun Wadangkerep RT 003 RW 005 Desa Sekaralas
8. DESA SEKARPUTIH	
a.	Sepanjang Jalan Bedegan – Sekarputih RT 01 sd. RT 03, RW 01
b.	Sepanjang Jalan Sekarputih – Dadapan RT 01, 02, 03, RW 02 Sepanjang Jalan Sekarputih – Dadapan RT 01 sd RT 05, RW. 03
c.	Sepanjang jalan Sekarputih – Kenongorejo RT 01 dan 02, RW 04
d.	Sepanjang jalan Kebonagung – Kenongorejo RT 03 RW 04
e.	Sepanjang jalan Sekarputih – Dadapan RT 04 RW 04
f.	Sepanjang jalan Kenongorejo – Jatigembol RT 05 RW 04
g.	Sepanjang jalan Kenongorejo – Sekarputih RT 06 RW 04
h.	Sepanjang Jalan Kebonagung – Kenongorejo RT 01 sd. RT 05, RW 05
9. DESA SIDOMAKMUR	
a.	Sepanjang Jalan Kasihan - Sidomakmur RT 01, 05, 06 dan 07, RW 01
b.	Sepanjang Jalan Dusun Crawuk-Sidomakmur RT 01, 03 dan 04, RW 02
c.	Sepanjang Jalan Dusun Kuncen-Sidomakmur RT 01 sd. RT 05, RW 03
d.	Sepanjang Jalan Dusun Puntuk-Sidomakmur RT 01 sd. RT 06, RW 04
e.	Sepanjang Jalan Dusun Sukowidi-Sidomakmur RT 01 sd. RT 08, RW 05
10. DESA WIDODAREN	
a.	Sepanjang Jalan Mawar RT 02 (Pertigaan), RW 01
b.	Sepanjang Jalan Melati RT 05 (Perempatan Utara SDN 1 Widodaren), RW 01
c.	Sepanjang Perempatan Arah ke makam RT 05, RW 02
d.	Sepanjang jalan dari perbatasan Dusun Kedungprahu dengan Dusun Widodaren Kidul sampai terminal Gendingan RT 01 sd RT 08, RW 02
e.	Sepanjang Jalan dari perbatasan Gendingan sampai ke makam RT 01 sd. RT 05, RW 03
f.	Samping polindes, RW 03
g.	Sepanjang Utara jalan pemakaman umum (Pas tikungan) RT 03, RW 03
h.	Sepanjang Barat jalan kuburan RT 03, RW 03
i.	Sepanjang Jalan masuk ke dusun Widodaren Lor (Kajangan) setelah tugu RT 01 RW 04

j.	Sepanjang jalan masuk Bulung sampai kawasan hutan RT 01 dan RT 02, RW 05
k.	Sepanjang jalan masuk RT 01 dan RT 02, RW 06 (Bulakombo)
l.	Sepanjang Jalan Timur terminal hingga Bulakombo, RW 06
11. DESA WALIKUKUN	
a.	Sepanjang Jalan Raya Walikukun – Ngrambe RT 01 dan RT 02, RW 01
c.	Sepanjang Jalan Walikukun RT 03 RW 01
d.	Sepanjang Jalan Raya Walikukun – Ngrambe RT 01, 02, 04, RW 02
e.	Sepanjang Jalan Radjiman RT 03 RW 02
f.	Sepanjang Jalan Radjiman RT 05 RW 02
g.	Sepanjang Jalan raya walikukun – Ngrambe RT 01 dan RT 02 RW 03
h.	Sepanjang jalan Cempaka RT 03 RW 03
i.	Sepanjang Jalan raya Walikukun – Ngrambe RT 01, 03 dan 04, RW 04
j.	Sepanjang jalan Umbulrejo RT 02 RW 04
k.	Sepanjang jalan Sukat minaris RT 05 RW 04
l.	Sepanjang Jalan raya Walikukun – Ngrambe RT 01 dan RT 02, RW 05
m.	Sepanjang jalan Gebang Tinatar RT 03 RW 05
n.	Sepanjang jalan Pahlawan RT 04 RW 05
o.	Sepanjang Jalan raya Walikukun – Ngrambe RT 05 RW 05
p.	Sepanjang Jalan Sri Mulya RT 01,02, dan 03, RW 06
12. DESA SIDOLAJU	
a.	Sepanjang jalan Dusun Jenak Sekitar Lapangan Dusun Jenak Desa Sidolaju RT 01 sd RT 04, RW 01
b.	Sepanjang jalan Dusun Jenak Desa Sidolaju dekat perbatasan antara Desa Karangbanyu dan Desa Sidolaju RT 01 sd RT 04, RW 01
c.	Sepanjang Jalan Pertigaan Dusun Weru Desa Sidolaju dekat Rel Kereta Api dan perbatasan Desa Sidomakmur RT 01 sd RT 05, RW 02
d.	Sepanjang Jalan Dusun Weru Desa Sidolaju RT 01 sd RT 05, RW 02
e.	Sepanjang Jalan Tikungan RT 05, RW 03 Dusun Ngrampal
f.	Sekitar Lapangan Dusun di RT 04, RW 03 Dusun Ngrampal
g.	Sepanjang Jln Dusun Ngrampal Desa Sidolaju RT 01 sd RT 08, RW 03
h.	Sepanjang Jalan Depan Kantor Desa Sidolaju
i.	Sepanjang Jalan Sekitar Kantor Desa Sidolaju
j.	Sepanjang Jalan Sekitar Pasar Desa Sidolaju
k.	Sepanjang Jalan Perempatan Selatan Dusun Sidorejo Desa Sidolaju
l.	Sepanjang Jalan Dusun Kerjo Sekitar Penyeberangan Perahu Bengawan Solo
m.	Sepanjang Jalan Dusun Kerjo Desa Sidolaju RT 01 sd. RT 05, RW 05
n.	Sepanjang Jalan Dusun Mloso sekitar Pos Kampling RT 02 RW 06
o.	Sepanjang jalan Dusun Sidolaju Desa Sidolaju RT 01 sd RT 05, RW 07

p. Sepanjang jalan Dusun Tanon Desa Sidolaju RT 01 sd RT 04, RW 07
--

Ditetapkan di Ngawi
pada tanggal 23 November 2023
KETUA KOMISI PEMILIHAN UMUM
KABUPATEN NGAWI,

ttd.
PRIMA AEQUINA SULISTYANTI

Salinan ini sesuai dengan aslinya
SEKRETARIAT KOMISI PEMILIHAN UMUM KABUPATEN NGAWI
Kepala Sub Bagian Hukum dan Sumber Daya Manusia



Gandha Widyo Prabowo