



KEPUTUSAN

KOMISI PEMILIHAN UMUM KABUPATEN SUKABUMI

Nomor : 34/Kpts/KPU-Kab-011.329980/2013

TENTANG

PENETAPAN DAFTAR PEMILIH TETAP KABUPATEN SUKABUMI PADA PEMILIHAN UMUM DEWAN PERWAKILAN RAKYAT, DEWAN PERWAKILAN DAERAH DAN DEWAN PERWAKILAH RAKYAT DAERAH TAHUN 2014

KOMISI PEMILIHAN UMUM KABUPATEN SUKABUMI,

- Menimbang** :
- a. bahwa Daftar Pemilih Tetap ditetapkan dalam rapat pleno terbuka oleh KPU Kabupaten/Kota sebagaimana dimaksud dalam Pasal 27 ayat (1), (2) dan (3) Peraturan Komisi Pemilihan Umum Nomor 09 Tahun 2013 tentang Penyusunan Daftar Pemilih untuk Pemilihan Umum Dewan Perwakilan Rakyat, Dewan Perwakilan Daerah dan Dewan Perwakilan Rakyat Daerah;
 - b. bahwa berdasarkan hal tersebut, perlu ditetapkan Keputusan Komisi pemilihan Umum Kabupaten Sukabumi tentang Penetapan Daftar Pemilih Tetap Kabupaten Sukabumi Pada Pemilihan Umum DPR, DPD, DPRD Provinsi dan DPRD Kabupaten/ Kota Tahun 2014.
- Mengingat** :
1. Undang-Undang Nomor 2 Tahun 2008 tentang Partai Politik (Lembaran Negara Republik Indonesia Tahun 2008 Nomor 2, Tambahan Lembaran Negara Republik Indonesia Nomor 4801) sebagaimana telah diubah dengan Undang-Undang Nomor 2 Tahun 2011 (Lembaran Negara Republik Indonesia Nomor 8, Tambahan Lembaran Negara Republik Indonesia Nomor 5189);
 2. Undang-Undang Nomor 12 Tahun 2011 tentang Pembentukan Peraturan Perundang-undangan (Lembaran Negara Republik Indonesia Tahun 2011 Nomor 53, Tambahan Lembaran Negara Republik Indonesia Nomor 4389);
 3. Undang-Undang Nomor 15 Tahun 2011 tentang Penyelenggara Pemilihan Umum (Lembaran Negara Republik Indonesia Tahun 2011 Nomor 101, Tambahan Lembaran Negara Republik Indonesia Nomor 5246);
 4. Undang-Undang Nomor 8 Tahun 2012 tentang Pemilihan Umum Anggota Dewan Perwakilan Rakyat, Dewan Perwakilan Daerah, dan Dewan Perwakilan Rakyat Daerah (Lembaran Negara Republik Indonesia Tahun 2012 Nomor 117, Tambahan Lembaran Negara Republik Indonesia Nomor 5316);
 5. Peraturan Komisi Pemilihan Umum Nomor 05 Tahun 2008 tentang Tata Kerja KPU, KPU Provinsi dan KPU Kabupaten/Kota, sebagaimana diubah dengan Peraturan Komisi Pemilihan Umum Nomor 21 Tahun 2008, Peraturan Komisi Pemilihan Umum Nomor 37 Tahun 2008 dan Peraturan Komisi Pemilihan Umum Nomor 01 Tahun 2010;
 6. Peraturan Komisi Pemilihan Umum Nomor 06 Tahun 2008 tentang Susunan Organisasi dan Tata Kerja Sekretariat Jenderal Komisi

Pemilihan Umum, Sekretariat Komisi Pemilihan Umum Provinsi, dan Sekretariat Komisi Pemilihan Umum Kabupaten/Kota sebagaimana diubah dengan Peraturan Komisi Pemilihan Umum Nomor 22 Tahun 2008;

7. Peraturan Komisi Pemilihan Umum Nomor 07 Tahun 2012 tentang Tahapan, Program dan Jadwal Penyelenggaraan Pemilihan Umum Anggota Dewan Perwakilan Rakyat, Dewan Perwakilan Daerah, dan Dewan Perwakilan Rakyat Daerah Tahun 2014 sebagaimana diubah terakhir dengan Peraturan Komisi Pemilihan Umum Nomor 06 Tahun 2013 (Berita Negara Republik Indonesia Tahun 2013 nomor 404);
8. Peraturan Komisi Pemilihan Umum Nomor 03 Tahun 2013 Tentang Pembentukan Dan Tata Kerja Panitia Pemilihan Kecamatan, Panitia Pemungutan Suara, Dan Kelompok Penyelenggara Pemungutan Suara Dalam Penyelenggaraan Pemilihan Umum Anggota Dewan Perwakilan Rakyat, Dewan Perwakilan Daerah, Dan Dewan Perwakilan Rakyat Daerah Tahun 2014 (Berita Negara Republik Indonesia Tahun 2013 Nomor 533) sebagaimana diubah dengan Peraturan Komisi Pemilihan Umum Nomor 11 Tahun 2013;
9. Peraturan Komisi Pemilihan Umum Nomor 09 Tahun 2013 tentang Penyusunan Daftar Pemilih untuk Pemilihan Umum Dewan Perwakilan Rakyat, Dewan Perwakilan Daerah dan Dewan Perwakilan Rakyat Daerah (Berita Negara Republik Indonesia Tahun 2013 Nomor 407);

- Memperhatikan :**
1. Surat Edaran KPU Nomor : 100/KPU/II/2013 perihal Permohonan Admin Sidalih Untuk Portal KPU Kab/Kota
 2. Surat Edaran KPU Nomor : 104/KPU/II/2013 perihal Permintaan DPT Pemilu Terakhir
 3. Surat Edaran KPU Nomor : 105/KPU/II/2013 perihal SOP Konfirmasi DP4
 4. Surat Edaran KPU Nomor : 100/KPU/II/2013 perihal Permohonan Admin Sidalih Untuk Portal KPU Kab/Kota
 5. Surat Edaran KPU Nomor : 191/KPU/III/2013 perihal Pemrosesan DPT Pemilu Terakhir
 6. Surat Edaran KPU Nomor : 257/KPU/IV/2013 perihal Stiket Pemutakhiran Data Pemilih ;
 7. Surat Edaran KPU Nomor : 308/KPU/V/2013 perihal Pemutakhiran Data Pemilih;
 8. Surat Edaran KPU Nomor : 481/KPU/VII/2013 perihal Penjelasan terkait Daftar Calon Sementara (DCS) Anggota DPRD;
 9. Surat Edaran KPU Nomor : 585/KPU/VIII/2013 perihal Pengumuman DPSHP dan Persiapan DPT;
 10. Surat Edaran KPU Nomor : 619/KPU/IX/2013 Perihal Teknis Pleno Penetapan DPT;
 11. Berita Acara Rapat Pleno Komisi Pemilihan Umum Nomor 100/BA/IX/2013 tanggal 13 September 2013 tentang Penetapan Daftar Pemilih Tetap Kabupaten Sukabumi Pada Pemilihan Umum Dewan Perwakilan Rakyat, Dewan Perwakilan Daerah dan Dewan Perwakilan Rakyat Daerah Tahun 2014.

MEMUTUSKAN :

- Menetapkan :**
- KESATU** : Jumlah Daftar Pemilih Tetap Kabupaten Sukabumi Pada Pemilihan Umum Dewan Perwakilan Rakyat, Dewan Perwakilan Daerah dan Dewan Perwakilan Rakyat Daerah Tahun 2014 sebanyak 1.751.053 Orang, terdiri dari 884.086 Laki-laki dan 866.967 Perempuan, dengan rincian sebagaimana terlampir dalam model A.3 KPU ;
- KEDUA** : Jumlah TPS Kabupaten Sukabumi Pada Pemilihan Umum Dewan Perwakilan Rakyat, Dewan Perwakilan Daerah dan Dewan Perwakilan Rakyat Daerah Tahun 2014 sebanyak 4.739 TPS;
- KETIGA** : Lampiran sebagaimana dimaksud dalam Diktum KESATU, berbasis TPS per Daerah Pemilihan dan merupakan bagian tidak terpisahkan dari Keputusan ini.
- KEEMPAT** : Keputusan ini mulai berlaku pada tanggal ditetapkan dengan ketentuan apabila terdapat kekeliruan akan diadakan perbaikan sebagaimana mestinya.

Ditetapkan di : S U K A B U M I
Pada tanggal : 13 SEPTEMBER 2013



DEDE HARYADI, S.Pd

Lampiran : Keputusan KPU Kabupaten Sukabumi
 Nomor : 34/Kpts/KPU-Kab-011.329980/2013
 Tanggal : 13 September 2013
 Tentang : Penetapan Daftar Pemilih Tetap Kabupaten Sukabumi Pada Pemilihan Umum Dewan Perwakilan Rakyat Dewan Perwakilan Daerah Dan Dewan Perwakilan Rakyat Daerah Tahun 2014

Model A-3.3-KPU



**REKAPITULASI DATA PEMILIH KABUPATEN/KOTA
 PEMILIHAN UMUM ANGGOTA DPR, DPD, DPRD PROVINSI DAN DPRD KABUPATEN/KOTA
 Oleh KPU KABUPATEN/KOTA**

KABUPATEN : SUKABUMI
 PROVINSI : JAWA BARAT

No	Nama Kecamatan	Jumlah Desa/Kel	Jumlah TPS	Jumlah Pemilih			Keterangan
				L	P	L + P	
1	GEGER BITUNG	7	81	14.290	14.255	28.545	
2	SUKARAJA	9	182	29.554	29.751	59.305	
3	KOBONPEDES	5	66	11.092	11.242	22.334	
4	CIREUNGHAS	5	56	11.719	11.619	23.338	
5	SUKALARANG	6	83	14.968	14.934	29.902	
6	SUKABUMI	6	106	17.701	17.122	34.823	
7	KADUDAMPIT	9	115	19.508	18.478	37.986	
8	CISAAT	13	207	41.651	40.965	82.616	
9	GUNUNGGURUH	7	94	17.754	17.538	35.292	
10	TEGALBULEUD	8	75	12.542	12.542	25.084	
11	SAGARANTEN	12	98	18.682	18.794	37.476	
12	CIDOLOG	5	39	7.077	7.539	14.616	
13	CIDADAP	6	53	7.352	7.728	15.080	
14	CURUGKEMBAR	7	58	11.683	11.868	23.551	
15	PABUARAN	7	91	15.557	14.410	29.967	
16	JAMPANGTENGAH	11	143	25.107	24.892	49.999	
17	LENGKONG	5	58	10.737	10.680	21.417	
18	PURABAYA	7	85	15.229	14.666	29.895	
19	NYALINDUNG	10	84	17.756	17.761	35.517	
20	CIEMAS	9	98	18.449	18.278	36.727	
21	CIRACAP	8	92	18.787	19.052	37.839	
22	WALURAN	6	54	9.808	9.578	19.386	
23	JAMPANGKULON	11	72	15.793	15.936	31.729	
24	CIMANGGU	6	45	8.408	8.359	16.767	
25	KALIBUNDER	7	54	10.978	10.566	21.544	
26	SURADE	12	134	27.441	28.089	55.530	
27	CIBITUNG	6	48	9.647	9.640	19.287	
28	CISOLOK	13	122	24.159	23.251	47.410	
29	CIKAKAK	9	83	14.746	13.879	28.625	
30	PALABUHANRATU	10	203	37.143	35.528	72.671	
31	SIMPENAN	7	108	18.967	18.529	37.496	
32	WARUNGKIARA	12	107	21.020	20.514	41.534	
33	BANTARGADUNG	7	69	13.767	13.102	26.869	
34	CARINGIN	9	87	16.482	15.811	32.293	
35	NAGRAK	10	169	29.065	28.605	57.670	
36	CIBADAK	10	188	38.812	37.346	76.158	
37	CICANTAYAN	8	97	20.036	19.667	39.703	
38	CIKEMBAR	10	159	28.783	29.615	58.398	
39	CIKIDANG	12	115	21.967	20.852	42.819	
40	CICURUG	13	233	43.877	42.461	86.338	
41	CIDAHU	8	118	21.984	21.273	43.257	
42	PARAKAN SALAK	6	80	14.475	13.952	28.427	
43	KALAPANUNGGAL	7	88	16.971	16.174	33.145	
44	PARUNGKUDA	8	112	23.396	22.960	46.356	
45	BOJONGGENTENG	5	71	13.014	12.506	25.520	
46	KABANDUNGAN	6	80	13.090	12.686	25.776	
47	CIAMBAR	6	79	13.062	11.974	25.036	
TOTAL		386	4.739	884.086	866.967	1.751.053	

Sukabumi, 13 September 2013
 Ketua,

DEDE HARYADI, S.Pd



**REKAPITULASI DATA PEMILIH KABUPATEN/KOTA
PEMILIHAN UMUM ANGGOTA DPR, DPD, DPRD PROVINSI DAN DPRD KABUPATEN/KOTA
OLEH : KPU KABUPATEN/KOTA**

**KABUPATEN : SUKABUMI
PROVINSI : JAWA BARAT**

NO	KECAMATAN	DESA/ KEL	TPS	PEMILIH TERDAFTAR			KET
				Laki-laki	Perempuan	Jumlah	
1.	2.	3.	4.	5.	6.	7.	8.
1	GEGER BITUNG	7	81	14.290	14.255	28.545	
2	SUKARAJA	9	182	29.554	29.751	59.305	
3	KEBONPEDES	5	66	11.092	11.242	22.334	
4	CIREUNGHAS	5	56	11.719	11.619	23.338	
5	SUKALARANG	6	83	14.968	14.934	29.902	
6	SUKABUMI	6	106	17.701	17.122	34.823	
7	KADUDAMPIT	9	115	19.508	18.478	37.986	
8	CISAAT	13	207	41.651	40.965	82.616	
9	GUNUNGGURUH	7	94	17.754	17.538	35.292	
10	TEGALBULEUD	8	75	12.542	12.542	25.084	
11	SAGARANTEN	12	98	18.682	18.794	37.476	
12	CIDOLOG	5	39	7.077	75.39	14.616	
13	CIDADAP	6	53	7.352	77.28	15.080	
14	CURUGKEMBAR	7	58	11.683	11.868	23.551	
15	PABUARAN	7	91	15.557	14.410	29.967	
16	JAMPANGTENGAH	11	143	25.107	24.892	49.999	
17	LENGKONG	5	58	10.737	10.680	21.417	
18	PURABAYA	7	85	15.229	14.666	29.895	
19	NYALINDUNG	10	84	17.756	17.761	35.517	
20	CIEMAS	9	98	18.449	18.278	36.727	
21	CIRACAP	8	92	18.787	19.052	37.839	
22	WALURAN	6	54	9.808	9.578	19.386	
23	JAMPANGKULON	11	72	15.793	15.936	31.729	
24	CIMANGGU	6	45	8.408	8.359	16.767	
25	KALIBUNDER	7	54	10.978	10.566	21.544	
26	SURADE	12	134	27.441	28.089	55.530	
27	CIBITUNG	6	48	9.647	9.640	19.287	
28	CISOLOK	13	122	24.159	23.251	47.410	
29	CIKAKAK	9	83	14.746	13.879	28.625	
30	PALABUHANRATU	10	203	37.143	35.528	72.671	
31	SIMPENAN	7	108	18.967	18.529	37.496	
32	WARUNGKIARA	12	107	21.020	20.514	41.534	

1.	2.	3.	4.	5.	6.	7.	8.
33	BANTARGADUNG	7	69	13.767	13.102	26.869	
34	CARINGIN	9	87	16.482	15.811	32.293	
35	NAGRAK	10	169	29.065	28.605	57.670	
36	CIBADAK	10	188	38.812	37.346	76.158	
37	CICANTAYAN	8	97	20.036	19.667	39.703	
38	CIKEMBAR	10	159	28.783	29.615	58.398	
39	CIKIDANG	12	115	21.967	20.852	42.819	
40	CICURUG	13	233	43.877	42.461	86.338	
41	CIDAHU	8	118	21.984	21.273	43.257	
42	PARAKAN SALAK	6	80	14.475	13.952	28.427	
43	KALAPANUNGGAL	7	88	16.971	16.174	33.145	
44	PARUNGKUDA	8	112	23.396	22.960	46.356	
45	BOJONGGENTENG	5	71	13.014	12.506	25.520	
46	KABANDUNGAN	6	80	13.090	12.686	25.776	
47	CIAMBAR	6	79	13.062	11.974	25.036	
TOTAL		386	4.739	884.086	866.967	1.751.053	

Ditetapkan di : SUKABUMI
Pada tanggal : 13 SEPTEMBER 2013

KOMISI PEMILIHAN UMUM
KABUPATEN SUKABUMI

Ketua,



DEDE HARYADI, S.Pd



**REKAPITULASI JUMLAH PEMILIH TERDAFTAR
SETIAP DESA/KELURAHAN PADA WILAYAH KERJA KECAMATAN
DALAM URUTAN DAERAH PEMILIHAN
PEMILIHAN UMUM ANGGOTA DPR, DPD DAN DPRD TAHUN 2014**

**KABUPATEN : SUKABUMI
PROVINSI : JAWA BARAT**

NO	KECAMATAN	DESA/KELURAHAN	TPS	PEMILIH TERDAFTAR		
				Laki-laki	Perempuan	Jumlah
1.	2.	3.	4.	5.	6.	7.
Sukabumi - 1						
1.	GEGERBITUNG	7	81	14.290	14.255	28.545
		1) Gegerbitung	16	3070	3088	6158
		2) Cijurey	14	2807	2814	5621
		3) Ciengang	8	1321	1274	2595
		5) Karangjaya	10	1928	1835	3763
		6) Caringin	14	2469	2584	5053
		7) Sukamanah	9	1258	1226	2484
2.	SUKARAJA	9	182	29.554	29.751	59.305
		1) Cisarua	15	2596	2508	5104
		2) Limbangan	19	3288	3308	6596
		3) Sukamekar	15	2565	2584	5149
		4) Sukaraja	40	5936	5999	11935
		5) Selawangi	14	2155	2168	4323
		6) Pasirhalang	28	4777	4930	9707
		7) Selaawi	16	2630	2657	5287
		8) Margaluyu	13	2287	2283	4570
		9) Langensari	22	3320	3314	6634
3.	KEBONPEDES	5	66	11.092	11.242	22.334
		1) Kebonpedes	14	2434	2504	4938
		2) Sasagaran	10	1935	1922	3857
		3) Bojongsawah	17	2532	2597	5129
		4) Cikaret	12	2056	2092	4148
		5) Jambenenggang	13	2135	2127	4262
4.	CIREUNGHAS	5	56	11.719	11.619	23.338
		1) Cipurut	13	2545	2656	5201
		2) Cireunghas	14	2818	2850	5668
		3) Bencoy	12	2779	2724	5503
		4) Cikurutug	9	1682	1583	3265
		5) Tegalpanjang	8	1895	1806	3701
5.	SUKALARANG	6	83	14.968	14.934	29.902
		1) Sukalarang	16	3083	3087	6170
		2) Cimangkok	17	2928	2950	5878
		3) Titisan	16	3092	3094	6186
		4) Sukamaju	11	2096	2045	4141
		5) Prianganjaya	12	2007	1987	3994
		6) Semplak	11	1762	1771	3533
6.	SUKABUMI	6	106	17.701	17.122	34.823
		1) Karawang	18	2552	2446	4998
		2) Parungseah	20	3788	3787	7575
		3) Perbawati	16	2548	2583	5131
		4) Sudajayagirang	18	2736	2704	5440
		5) Sukajaya	15	2410	2298	4708
		6) Warnasari	19	3667	3304	6971

1.	2.	3.	4.	5.	6.	7.
7.	KADUDAMPIT	9	115	19.508	18.478	37.986
		1) Gedepangrango	13	2430	2352	4782
		2) Kadudampit	12	1953	1971	3924
		3) Sukamaju	18	2808	2579	5387
		4) Cipetir	14	2075	1904	3979
		5) Undrusbinangun	11	1672	1613	3285
		6) Sukamanis	13	2146	2029	4175
		7) Citamiang	11	1993	1863	3856
		8) Cikahuripan	13	2554	2362	4916
		9) Muaradua	10	1877	1805	3682
8.	CISAAT	13	207	41.651	40.965	82.616
		1) Cisaat	14	2934	3022	5956
		2) Sukamanah	16	3427	3438	6865
		3) Cibatu	17	3373	3324	6697
		4) Nagrak	18	3598	3669	7267
		5) Sukamantri	13	2899	2944	5843
		6) Sukasari	17	3381	3180	6561
		7) Gunungjaya	12	2369	2304	4673
		8) Babakan	12	2273	2319	4592
		9) Selajambe	16	3328	3195	6523
		10) Cibolangkaler	19	3836	3617	7453
		11) Padaasih	15	3043	3006	6049
		12) Sukaresmi	29	5514	5412	10926
		13) Kutasirna	9	1676	1535	3211
9.	GUNUNGGURUH	7	94	17.754	17.538	35.292
		1) Cikujang	16	2998	2888	5886
		2) Cibentang	6	1239	1190	2429
		3) Gunungguruh	18	3681	3570	7251
		4) Sinaresmi	14	2976	2979	5955
		5) Kebonmanggu	11	2151	2128	4279
		6) Cibolang	17	2896	2871	5767
		7) Mangkalaya	12	1813	1912	3725
	<i>Sukabumi - 2</i>					
10.	TEGALBULEUD	8	75	12.542	12.542	25.084
		1) Tegalbuled	11	2430	2450	4880
		2) Bangbayang	8	1343	1392	2735
		3) Sumberjaya	16	2504	2515	5019
		4) Calingcing	5	756	751	1507
		5) Nangela	7	1078	1054	2132
		6) Rambay	9	1359	1341	2700
		7) Buniasih	13	2294	2330	4624
		8) Sirnamekar	6	778	709	1487
11.	SAGARANTEN	12	98	18.682	18.794	37.476
		1) Sagaranten	9	1802	1836	3638
		2) Curugluhur	8	1469	1463	2932
		3) Cibaregbeg	10	2000	2060	4060
		4) Pasanggrahan	10	1714	1725	3439
		5) Datarnangka	7	1417	1375	2792
		6) Puncakmanggis	9	1978	1848	3826
		7) Hegarmanah	9	1920	1937	3857
		8) Gunungbentang	6	1030	1110	2140
		9) Sinarbentang	6	1053	1070	2123
		10) Cibitung	9	1588	1635	3223
		11) Margaluyu	7	1339	1366	2705
		12) Mekarsari	8	1372	1369	2741

1.	2.	3.	4.	5.	6.	7.
12.	CIDOLOG	5	39	7.077	7.539	14.616
		1) Cidolog	9	1451	1580	3031
		2) Mekarjaya	6	1093	1157	2250
		3) Cipamingkis	7	1409	1534	2943
		4) Tegallega	7	1318	1395	2713
		5) Cikarang	10	1806	1873	3679
13.	CIDADAP	6	53	7.352	7.728	15.080
		1) Cidadap	14	2022	2094	4116
		2) Padasenang	12	2103	2282	4385
		3) Banjarsari	9	1159	1152	2311
		4) Hegarmulya	9	1026	1098	2124
		5) Mekartani	4	547	577	1124
		6) Tenjolaut	5	495	525	1020
14.	CURUGKEMBAR	7	58	11.683	11.868	23.551
		1) Bojontugu	8	1432	1515	2947
		2) Curugkembang	10	1988	2008	3996
		3) Cimenteng	6	1315	1358	2673
		4) Tannjungsari	9	1726	1807	3533
		5) Sindangraja	11	2376	2333	4709
		6) Mekartanjung	9	1820	1836	3656
		7) Nagrakjaya	5	1026	1011	2037
15.	PABUARAN	7	91	15.557	14.410	29.967
		1) Bantarsari	18	3345	2889	6234
		2) Pabuaran	9	1712	1722	3434
		3) Sirnasari	18	2822	2748	5570
		4) Cibadak	17	2867	2538	5405
		5) Sukajaya	11	1674	1527	3201
		6) Ciwalat	9	1533	1443	2976
		7) Lembursawah	9	1604	1543	3147
16.	JAMPANGTENGAH	11	143	25.107	24.892	49.999
		1) Jampangtengah	10	1.927	1.916	3.843
		2) Padabeunghar	13	2.529	2.575	5.104
		3) Tanjungsari	15	2.683	2.722	5.405
		4) Sindangresmi	15	2.442	2.463	4.905
		5) Bojongjengkol	15	2.432	2.363	4.795
		6) Bantarpanjang	9	1.357	1.365	2.722
		7) Bantaragung	12	1.904	1.822	3.726
		8) Nangerang	10	2.001	1.921	3.922
		9) Cijulang	21	3.552	3.584	7.136
		10) Bojongtipar	13	2.463	2.343	4.806
		11) Panumbangan	10	1.817	1.818	3.635
17.	LENGKONG	5	58	10.737	10.680	21.417
		1) Lengkong	10	1947	1935	3882
		2) Cilangkap	13	2372	2392	4764
		3) Tegallega	13	2361	2355	4716
		4) Neglasari	10	1874	1827	3701
		5) Langkapjaya	12	2183	2171	4354
18.	PURABAYA	7	85	15.229	14.666	29.895
		1) Purabaya	16	2.842	2.869	5.711
		2) Neglasari	19	3.446	3.259	6.705
		3) Pagelaran	6	1.327	1.309	2.636
		4) Cimerang	12	2.255	2.163	4.418
		5) Citamiang	9	1.746	1.709	3.455
		6) Margaluyu	9	1.377	1.298	2.675
		7) Cicukang	14	2.236	2.059	4.295

1.	2.	3.	4.	5.	6.	7.
19.	NYALINDUNG	10	84	17.756	17.761	35.517
		1) Nyalindung	12	2357	2437	4794
		2) Neglasari	8	1.587	1.546	3.133
		3) Sukamaju	7	1595	1544	3139
		4) Bojongkalong	7	1510	1509	3019
		5) Cijangkar	10	2000	1969	3969
		6) Mekarsari	6	1419	1464	2883
		7) Wangunreja	8	1868	1937	3805
		8) Cisitu	7	1696	1669	3365
		9) Bojongsari	6	1364	1423	2787
		10) Kertaangsana	13	2360	2263	4623
	<i>Sukabumi - 3</i>					
20.	CIEMAS	9	98	18.449	18.278	36.727
		1) Ciemas	13	2044	2038	4082
		2) Cibenda	11	1964	1977	3941
		3) Ciwaru	14	2986	2952	5938
		4) Ciwaru	10	1999	1958	3957
		5) Mekarjaya	16	2905	2811	5716
		6) Girimukti	10	1491	1519	3010
		7) Tamanjaya	12	2431	2460	4891
		8) Mandrajaya	6	1457	1434	2891
		9) Sidamulya	6	1172	1129	2301
21.	CIRACAP	8	92	18.787	19.052	37.839
		1) Cikangkung	15	3305	3414	6719
		2) Ciracap	15	2999	3089	6088
		3) Mekarsari	11	2270	2268	4538
		4) Pasirpanjang	11	2120	2167	4287
		5) Purwasedar	13	2949	2951	5900
		6) Gunungbatu	9	1789	1805	3594
		7) Pangumbahan	10	1687	1707	3394
		8) Ujung Genteng	8	1668	1651	3319
22.	WALURAN	6	54	9.808	9.578	19.386
		1) Waluran	8	1517	1503	3020
		2) Sukamukti	8	1492	1465	2957
		3) Caringinunggal	9	1756	1747	3503
		4) Mekarmukti	11	2050	1873	3923
		5) Mangunjaya	8	1370	1352	2722
		6) Waluran Mandiri	10	1623	1638	3261
23.	JAMPANGKULON	11	72	15.793	15.936	31.729
		1) Bojonggenteng	5	999	1079	2078
		2) Bojongsari	9	1954	2054	4008
		3) Cikarang	5	1142	1129	2271
		4) Cikarangeusan	5	1019	979	1998
		5) Ciparay	9	1860	1849	3709
		6) Jampangkulon	5	981	1033	2014
		7) Karanganyar	5	1022	976	1998
		8) Mekarjaya	7	1582	1557	3139
		9) Nagraksari	9	2155	2179	4334
		10) Padajaya	6	1377	1401	2778
		11) Tanjung	7	1702	1700	3402
24.	CIMANGGU	6	45	8.408	8.359	16.767
		1) Boregah Indah	7	1253	1258	2511
		2) Cimanggu	9	1583	1513	3096
		3) Sukamaju	7	1426	1404	2830
		4) Sukajadi	8	1606	1592	3198
		5) Karangmekar	6	1178	1220	2398
		6) Sukamanah	7	1362	1372	2734

1.	2.	3.	4.	5.	6.	7.
25.	KALIBUNDER	7	54	10.978	10.566	21.544
		1) Kalibunder	9	2207	2062	4269
		2) Balekambang	8	1641	1557	3198
		3) Bojong	7	1311	1309	2620
		4) Cimahpar	10	1899	1937	3836
		5) Sekarsari	7	1508	1393	2901
		6) Sukaluyu	7	1416	1359	2775
		7) Mekarwangi	6	996	949	1945
26.	SURADE	12	134	27.441	28.089	55.530
		1) Surade	16	3313	3504	6817
		2) Buniwangi	18	3781	3932	7713
		3) Jagamukti	11	2025	2152	4177
		4) Gunungsungging	9	2062	2039	4101
		5) Kadaleman	9	1827	1802	3629
		6) Sirnasari	10	2021	2010	4031
		7) Sukatani	7	1248	1195	2443
		8) Cipeundeuy	8	1546	1590	3136
		9) Pasiripis	20	4370	4563	8933
		10) Citanglar	11	2141	2191	4332
		11) Wanasari	8	1609	1592	3201
		12) Kademangan	7	1498	1519	3017
27.	CIBITUNG	6	48	9.647	9.640	19.287
		1) Banyumurni	6	1020	1008	2028
		2) Cibodas	6	1454	1496	2950
		3) Cibitung	11	2199	2167	4366
		4) Cidahu	10	1.977	1.976	3.953
		5) Banyuwangi	6	1.048	1.036	2.084
		6) Talagamurni	9	1949	1957	3906
	<i>Sukabumi - 4</i>					
28.	CISOLOK	13	122	24.159	23.251	47.410
		1) Caringin	11	2288	2049	4337
		2) Cicadas	10	1973	1882	3855
		3) Cikelat	8	1870	1919	3789
		4) Cisolok	9	1824	1824	3648
		5) Cikahuripan	11	2430	2372	4802
		6) Pasirbaru	15	2701	2434	5135
		7) Karangpapak	14	2821	2772	5593
		8) Sukarame	6	913	870	1783
		9) Sirnaresmi	10	1963	1811	3774
		10) Gunungkaramat	8	1482	1531	3013
		11) Gunungtanjung	7	1191	1159	2350
		12) Wanajaya	6	1298	1248	2546
		13) Wangunsari	7	1405	1380	2785
29.	CIKAKAK	9	83	14.746	13.879	28.625
		1) Cikakak	12	2368	2362	4730
		2) Cileungsing	7	1027	984	2011
		3) Cimaja	12	2363	2279	4642
		4) Cirendang	6	714	630	1344
		5) Gandasoli	5	810	763	1573
		6) Margalaksana	7	1215	1093	2308
		7) Ridogalih	11	2032	1952	3984
		8) Sirnarasa	12	2100	1849	3949
		9) Sukamaju	11	2117	1967	4084

1.	2.	3.	4.	5.	6.	7.
30.	PALABUHANRATU	10	203	37.143	35.528	72.671
		1) Pelabuhanratu	59	12041	11839	23880
		2) Tonjong	14	2221	2088	4309
		3) Citepus	24	4258	4117	8375
		4) Buniwangi	10	1792	1672	3464
		5) Cibodas	18	3019	2828	5847
		6) Pasirsuren	13	2484	2292	4776
		7) Cikadu	18	3041	2719	5760
		8) Citarik	21	3836	3719	7555
		9) Cimanggu	8	1650	1559	3209
		10) Jayanti	18	2801	2695	5496
31.	SIMPENAN	7	108	18.967	18.529	37.496
		1) Cidadap	33	5642	5532	11174
		2) Loji	23	4046	3923	7969
		3) Kertajaya	15	2709	2668	5377
		4) Cihaur	15	2496	2608	5104
		5) Cibuntu	8	1526	1384	2910
		6) Mekarasih	10	1669	1587	3256
		7) Sangrawayang	4	879	827	1706
32.	WARUNGKIARA	12	107	21.020	20.514	41.534
		1) Warungkiara	15	3289	3098	6387
		2) Bantarkalong	15	2879	2839	5718
		3) Ubrug	12	2415	2512	4927
		4) Bojongkerta	9	2055	1984	4039
		5) Girijaya	10	1732	1763	3495
		6) Girijaya	8	1288	1228	2516
		7) Sukaharja	8	1666	1691	3357
		8) Hegarmanah	7	1230	1167	2397
		9) Sirmajaya	9	1519	1416	2935
		10) Tarisi	4	969	913	1882
		11) Mekarjaya	5	1003	959	1962
		12) Kertamukti	5	975	944	1919
33.	BANTARGADUNG	7	69	13.767	13.102	26.869
		1) Bantargadung	17	3.485	3.369	6.854
		2) Bantargebang	8	1.388	1.299	2.687
		3) Bojoggaling	16	3.146	2.864	6.010
		4) Boyongsari	6	1.202	1.166	2.368
		5) Buanajaya	5	1.091	1.077	2.168
		6) Limusnunggal	11	2.358	2.277	4.635
		7) Mangunjaya	6	1.097	1.050	2.147
	<i>Sukabumi - 5</i>					
34.	CARINGIN	9	87	16.482	15.811	32.293
		1) Caringinkulon	8	1539	1437	2976
		2) Caringinwetan	9	1754	1650	3404
		3) Cijengkol	13	2269	2131	4400
		4) Mekarjaya	12	2217	2182	4399
		5) Talaga	12	2313	2177	4490
		6) Seuseupan	8	1838	1721	3559
		7) Cikembang	11	1873	1811	3684
		8) Sukamulya	8	1552	1605	3157
		9) Pasirdatarindah	6	1127	1097	2224

1.	2.	3.	4.	5.	6.	7.
35.	NAGRAK	10	169	29.065	28.605	57.670
		1) Kalaparea	17	2.969	2.925	5.894
		2) Pawenang	13	1.922	1.908	3.830
		3) Nagrakutara	32	5.237	5.217	10.454
		4) Cisarua	23	4.325	4.354	8.679
		5) Balekambang	15	2.613	2.513	5.126
		6) Babakanpanjang	10	1.593	1.576	3.169
		7) Darmareja	13	2.562	2.366	4.928
		8) Cihanyawar	11	1.862	1.823	3.685
		9) Nagrakselatan	14	2.356	2.412	4.768
		10) Girijaya	21	3.626	3.511	7.137
36.	CIBADAK	10	188	38.812	37.346	76.158
		1) Batununggal	12	2499	2430	4929
		2) Cibadak	50	10678	10320	20998
		3) Ciheulangtonggoh	15	3310	2924	6234
		4) Karangtengah	26	5368	5362	10730
		5) Neglasari	10	2009	1974	3983
		6) Pamuruyan	12	2612	2528	5140
		7) Sekarwangi	24	4388	4228	8616
		8) Totak Sukasirna	17	3605	3474	7079
		9) Tenjojaya	10	2010	1925	3935
		10) Warnajati	12	2333	2181	4514
37.	CICANTAYAN	8	97	20.036	19.667	39.703
		1) Lembursawah	16	3437	3391	6828
		2) Hegarmanah	10	2199	2121	4320
		3) Cimahi	16	3274	3196	6470
		4) Cisande	13	2704	2628	5332
		5) Cijalingan	13	2777	2661	5438
		6) Cicantayan	16	3013	3066	6079
		7) Sukadamai	8	1684	1697	3381
		8) Cimanggis	5	948	907	1855
38.	CIKEMBAR	10	159	28.783	29.615	58.398
		1) Cikembar	22	3982	4545	8527
		2) Parakanlima	15	2875	2790	5665
		3) Bojong	13	2477	2551	5028
		4) Cimanggu	18	3458	3616	7074
		5) Bojongkembar	20	3762	3690	7452
		6) Sukamaju	16	2231	2226	4457
		7) Cibatu	7	1407	1397	2804
		8) Kertaraharja	14	2342	2372	4714
		9) Sukamulya	19	3530	3713	7243
		10) Bojongraharja	15	2719	2715	5434
39.	CIKIDANG	12	115	21.967	20.852	42.819
		1) Cikidang	17	3323	3181	6504
		2) Cikiray	6	1230	1190	2420
		3) Gunungmalang	8	1470	1367	2837
		4) Pangkalan	17	3174	3014	6188
		5) Cicareuh	10	1909	1827	3736
		6) Tamansari	11	2265	2114	4379
		7) Bumisari	9	1598	1604	3202
		8) Sampora	8	1403	1348	2751
		9) Nangkakoneng	10	1834	1707	3541
		10) Mekarnangka	6	1206	1147	2353
		11) Cijambe	7	1297	1195	2492
		12) Cikaraetoyyibah	6	1258	1158	2416

1.	2.	3.	4.	5.	6.	7.
	Sukabumi - 6					
40.	CICURUG	13	233	43.877	42.461	86.338
		1) Cicurug	23	4211	4223	8434
		2) Nyangkowek	13	2322	2332	4654
		3) Tenjolaya	11	2183	2078	4261
		4) Benda	34	6007	5823	11830
		5) Pasawahan	21	3429	3300	6729
		6) Cisaat	17	3440	3292	6732
		7) Purwasari	15	3336	3274	6610
		8) Caringin	10	1912	1786	3698
		9) Tenjoayu	14	2578	2579	5157
		10) Kutajaya	35	6739	6303	13042
		11) Mekarsari	15	3383	3306	6689
		12) Bangbayang	12	2213	2215	4428
		13) Nanggerang	13	2124	1950	4074
41.	CIDAHU	8	118	21.984	21.273	43.257
		1) Cidahu	19	3573	3321	6894
		2) Jayabakti	23	4333	4033	8366
		3) Pondokkaso Tengah	12	2083	2012	4095
		4) Pondokkaso Tonggoh	12	2426	2448	4874
		5) Girijaya	15	2586	2512	5098
		6) Tangkil	13	2837	2766	5603
		7) Babakanpari	15	2260	2398	4658
		8) Pasirdoton	9	1886	1783	3669
42.	PARAKANSALAK	6	80	14475	13952	28427
		1) Bojongasih	13	2369	2201	4570
		2) Bojonglongok	13	2483	2403	4886
		3) Lebaksari	13	2340	2284	4624
		4) Parakansalak	18	2734	2643	5377
		5) Sukakersa	12	2451	2338	4789
		6) Sukatani	11	2098	2083	4181
43.	KALAPANUNGGAL	7	88	16.971	16.174	33.145
		1) Gunungendut	13	2787	2668	5455
		2) Kadunungan	11	1912	1839	3751
		3) Kalapanunggal	9	1876	1820	3696
		4) Makasari	12	2469	2273	4742
		5) Palasari Girang	15	2602	2439	5041
		6) Pulosari	18	3334	3277	6611
		7) Walangsari	10	1991	1858	3849
44.	PARUNGKUDA	8	112	23.396	22.960	46.356
		1) Palasari Hilir	17	3782	3594	7376
		2) Sundawenang	24	4658	4671	9329
		3) Parungkuda	10	2105	2064	4169
		4) Bojongkokosan	10	2292	2351	4643
		5) Kompa	11	2134	2116	4250
		6) Pondokkasolandeuh	17	3659	3584	7243
		7) Babakanjaya	12	2586	2562	5148
		8) Langensari	11	2180	2018	4198
45.	BOJONGGENTENG	5	71	13.014	12.506	25.520
		1) Bojonggenteng	18	3248	3068	6316
		2) Berekah	15	2532	2471	5003
		3) Bojonggaling	12	2147	1970	4117
		4) Cibodas	15	2916	2883	5799
		5) Cipanengah	11	2171	2114	4285

1.	2.	3.	4.	5.	6.	7.
46.	KABANDUNGAN	6	80	13.090	12.686	25.776
		1) Kabandungan	15	2485	2452	4937
		2) Tugubandung	19	2970	2910	5880
		3) Cipeuteuy	14	2378	2211	4589
		4) Cihamerang	15	2271	2258	4529
		5) Mekarjaya	7	1346	1321	2667
		6) Cianaga	10	1640	1534	3174
47.	CIAMBAR	6	79	13.062	11.974	25.036
		1) Ciambar	15	2169	1983	4152
		2) Ginanjar	18	2777	2511	5288
		3) Munjul	12	2213	2022	4235
		4) Wangunjaya	9	1577	1470	3047
		5) Cibunarjaya	15	2608	2478	5086
		6) Ambarjaya	10	1718	1510	3228
JUMLAH SELURUH						
PPK	PPS	TPS	LAKI-LAKI	PEREMPUAN	JUMLAH	
47	386	4.739	884.086	866.967	1.751.053	

Ditetapkan di : **SUKABUMI**
 Pada tanggal : **13 SEPTEMBER 2013**

**KOMISI PEMILIHAN UMUM
 KABUPATEN SUKABUMI**

Ketua,



DEDE HARYADI, S.Pd

Lampiran - I : Keputusan Komisi Pemilihan Umum Kabupaten Sukabumi
 Nomor : 31/Kpts/KPU-Kab-011.32080/TAHUN 2013
 Tanggal : 13 September 2013
 Tentang : **Penetapan Rekapitulasi Daftar Pemilih Tetap Pemilu Anggota DPR, DPD, DPRD Provinsi dan DPRD Kabupaten/Kota.**

Provinsi : JAWA BARAT
 Kabupaten : SUKABUMI
 Daerah Pemilihan : SUKABUMI - 1

NO	KECAMATAN	DESA/KELURAHAN	TPS	PEMILIH TERDAFTAR		
				Lk	Pr	JUMLAH
1.	2.	3.	4.	5.	6.	7.
1.	GEGERBITUNG	7	81	14.290	14.255	28.545
		1) Ds. Gegerbitung	16	3.070	3.088	6.158
			01	150	140	290
			02	189	211	400
			03	141	139	280
			04	162	146	308
			05	148	141	289
			06	229	244	473
			07	220	229	449
			08	238	261	499
			09	239	232	471
			10	228	242	470
			11	232	235	467
			12	175	175	350
			13	181	194	375
			14	170	168	338
			15	202	183	385
			16	166	148	314
		2) Cijurey	14	2.807	2.814	5.621
			01	239	253	492
			02	185	163	348
			03	230	214	444
			04	200	213	413
			05	224	227	451
			06	186	180	366
			07	143	150	293
			08	164	160	324
			09	195	202	397
			10	195	207	402
			11	211	213	424
			12	223	209	432
			13	218	228	446
			14	194	195	389
		3) Ciengan	8	1.321	1.274	2.595
			01	171	152	323
			02	229	221	450
			03	215	188	403
			04	198	208	406
			05	130	126	256
			06	156	144	300
			07	113	110	223
			08	109	125	234
		4) Karangjaya	10	1.928	1.835	3.763
			01	165	171	336
			02	217	214	431
			03	195	191	386
			04	166	168	334
			05	185	180	365

1.	2.	3.	4.	5.	6.	7.
			06	187	167	354
			07	208	184	392
			08	226	195	421
			09	173	168	341
			10	206	197	403
		5) Caringin	14	2.469	2.584	5.053
			01	219	212	431
			02	177	188	365
			03	202	221	423
			04	207	234	441
			05	186	178	364
			06	160	170	330
			07	114	125	239
			08	193	206	399
			09	132	138	270
			10	224	238	462
			11	176	190	366
			12	182	182	364
			13	132	127	259
			14	165	175	340
		6) Sukamanah	9	1.258	1.226	2.484
			01	136	132	268
			02	205	199	404
			03	152	146	298
			04	197	194	391
			05	99	110	209
			06	108	109	217
			07	136	117	253
			08	70	73	143
			09	155	146	301
		7) Buniwangi	10	1.437	1.434	2.871
			01	153	167	320
			02	157	174	331
			03	164	155	319
			04	164	171	335
			05	159	146	305
			06	102	103	205
			07	138	140	278
			08	102	102	204
			09	147	135	282
			10	151	141	292
2.	SUKARAJA	9	182	29.554	29.751	59.305
		1) Cisarua	15	2.596	2.508	5.104
			01	180	177	357
			02	100	98	198
			03	153	138	291
			04	198	192	390
			05	197	179	376
			06	105	100	205
			07	119	124	243
			08	246	228	474
			09	132	126	258
			10	209	190	399
			11	200	200	400
			12	214	198	412
			13	207	218	425
			14	182	186	368
			15	154	154	308
		2) Limbangan	19	3.288	3.308	6.596
			01	170	188	358
			02	167	179	346

1.	2.	3.	4.	5.	6.	7.
			04	113	109	222
			05	165	177	342
			06	218	212	430
			07	159	170	329
			08	196	191	387
			09	196	199	395
			10	243	212	455
			11	189	183	372
			12	169	189	358
			13	205	194	399
			14	204	207	411
			15	175	148	323
			16	170	160	330
			17	103	110	213
			18	148	175	323
			19	122	133	255
		3) Sukamekar	15	2.565	2.584	5.149
			01	165	173	338
			02	189	200	389
			03	169	182	351
			04	147	131	278
			05	185	196	381
			06	211	196	407
			07	167	172	339
			08	94	105	199
			09	180	184	364
			10	112	127	239
			11	234	232	466
			12	149	138	287
			13	219	189	408
			14	112	122	234
		4) Sukaraja	40	5.936	5.999	1.1935
			01	187	198	385
			02	201	213	414
			03	162	180	342
			04	121	115	236
			05	132	131	263
			06	135	122	257
			07	118	136	254
			08	124	118	242
			09	172	175	347
			10	160	162	322
			11	165	158	323
			12	166	167	333
			13	113	126	239
			14	124	110	234
			15	193	218	411
			16	182	166	348
			17	112	120	232
			18	105	119	224
			19	117	107	224
			20	149	189	338
			21	195	196	391
			22	118	102	220
			23	116	100	216
			24	167	164	331
			25	151	174	325
			26	210	196	406
			27	117	98	215
			28	95	115	210
			29	225	213	438
			30	217	212	429
			31	215	222	437

1.	2.	3.	4.	5.	6.	7.
			32	120	111	231
			33	107	108	215
			34	136	127	263
			35	134	131	265
			36	158	160	318
			37	162	178	340
			38	117	114	231
			39	114	127	241
			40	124	121	245
		5) Selawangi	14	2.155	2.168	4.323
			01	151	135	286
			02	150	141	291
			03	144	142	286
			04	151	156	307
			05	155	133	288
			06	186	190	376
			07	91	90	181
			08	158	172	330
			09	189	200	389
			10	131	134	265
			11	137	133	270
			12	220	221	441
			13	124	124	248
			14	168	197	365
		6) Pasirhalang	28	4.777	4.930	9.707
			01	178	193	371
			02	164	204	368
			03	161	182	343
			04	131	136	267
			05	172	190	362
			06	87	100	187
			07	169	170	339
			08	185	173	358
			09	97	110	207
			10	174	161	335
			11	179	182	361
			12	151	144	295
			13	213	213	426
			14	220	217	437
			15	235	244	479
			16	162	170	332
			17	118	112	230
			18	205	210	415
			19	91	92	183
			20	160	170	330
			21	220	225	445
			22	202	196	398
			23	106	99	205
			24	229	211	440
			25	246	254	500
			26	154	173	327
			27	178	180	358
			28	190	219	409
		7) Selaawi	16	2.630	2.657	5.287
			01	170	167	337
			02	208	192	400
			03	184	163	347
			04	160	142	302
			05	178	188	366
			06	198	197	395
			07	177	182	359
			08	146	157	303

1.	2.	3.	4.	5.	6.	7.
			09	162	210	372
			10	165	182	347
			11	118	110	228
			12	164	161	325
			13	108	117	225
			14	102	92	194
			15	149	165	314
			16	241	232	473
		8) Margaluyu	13	2.287	2.283	4.570
			01	186	191	377
			02	195	184	379
			03	201	192	393
			04	163	181	344
			05	197	202	399
			06	190	189	379
			07	99	113	212
			08	194	175	369
			09	212	214	426
			10	206	197	403
			11	174	184	358
			12	176	166	342
			13	94	95	189
		9) Langensari	22	3.320	3.314	6.634
			01	153	157	310
			02	129	128	257
			03	129	154	283
			04	160	152	312
			05	102	85	187
			06	117	135	252
			07	171	171	342
			08	137	145	282
			09	110	128	238
			10	121	104	225
			11	140	132	272
			12	141	123	264
			13	191	184	375
			14	206	201	407
			15	135	153	288
			16	192	201	393
			17	166	176	342
			18	113	122	235
			19	185	174	359
			20	108	96	204
			21	226	206	432
			22	188	187	375
3.	KEBONPEDES	5	66	11.092	11.242	22.334
		1) Kebonpedes	14	2.434	2.504	4.938
			01	197	189	386
			02	168	166	334
			03	177	187	364
			04	187	187	374
			05	203	204	407
			06	123	123	246
			07	180	184	364
			08	174	200	374
			09	198	212	410
			10	209	231	440
			11	210	213	423
			12	136	154	290
			13	124	114	238
			14	148	140	288

1.	2.	3.	4.	5.	6.	7.
		2) Sasagaran	10	1.935	1.922	3.857
			01	254	237	491
			02	127	121	248
			03	203	230	433
			04	176	181	357
			05	245	250	495
			06	169	182	351
			07	185	190	375
			08	226	210	436
			09	215	196	411
			10	135	125	260
		3) Bojongsawah	17	2.532	2.597	5.129
			01	125	126	251
			02	121	127	248
			03	113	117	230
			04	89	93	182
			05	149	183	332
			06	211	218	429
			07	149	163	312
			08	183	190	373
			09	154	181	335
			10	111	100	211
			11	172	152	324
			12	142	139	281
			13	167	182	349
			14	204	217	421
			15	105	114	219
			16	192	168	360
			17	145	127	272
		4) Cikaret	12	2.056	2.092	4.148
			01	238	252	490
			02	218	197	415
			03	224	224	448
			04	133	156	289
			05	175	176	351
			06	150	151	301
			07	160	171	331
			08	212	220	432
			09	184	198	382
			10	123	126	249
			11	130	130	260
			12	109	91	200
		5) Jambenenggang	13	2.135	2.127	4.262
			01	115	133	248
			02	124	137	261
			03	139	136	275
			04	150	124	274
			05	140	146	286
			06	238	255	493
			07	233	225	458
			08	136	125	261
			09	138	129	267
			10	215	217	432
			11	248	244	492
			12	129	115	244
			13	130	141	271
4.	CIRENGHAS	5	56	11.719	11.619	23.338
		1) Cipurut	13	2.545	2.656	5.201
			01	224	239	463
			02	189	201	390
			03	180	189	369

1.	2.	3.	4.	5.	6.	7.
			04	183	190	373
			05	192	180	372
			06	192	197	389
			07	209	232	441
			08	177	187	364
			04	183	190	373
			05	192	180	372
			06	192	197	389
			07	209	232	441
			08	177	187	364
			09	234	251	485
			10	197	202	399
			11	165	188	353
			12	184	199	383
			13	219	201	420
		2) Cireunghas	14	2.818	2.850	5.668
			01	233	244	477
			02	230	240	470
			03	172	192	364
			04	221	185	406
			05	206	212	418
			06	250	238	488
			07	220	211	431
			08	189	195	384
			09	186	207	393
			10	224	235	459
			11	159	147	306
			12	210	225	435
			13	132	127	259
		3) Bencoy	12	2.779	2.724	5.503
			01	244	247	491
			02	251	238	489
			03	251	240	491
			04	253	244	497
			05	247	247	494
			06	253	240	493
			07	217	238	455
			08	243	226	469
			09	159	159	318
			10	218	212	430
			11	220	225	445
			12	223	208	431
		4) Cikurutug	9	1.682	1.583	3.265
			01	187	168	355
			02	274	181	455
			03	200	178	378
			04	66	58	124
			05	235	263	498
			06	162	149	311
			07	230	228	458
			08	138	162	300
			09	190	196	386
		5) Tegalpanjang	8	1.895	1.806	3.701
			01	257	209	466
			02	238	217	455
			03	241	246	487
			04	231	200	431
			05	214	207	421
			06	243	245	488
			07	246	227	473
			08	225	255	480
		jdih.kpu.go.id/jabar/sukabumi				

1.	2.	3.	4.	5.	6.	7.
5.	SUKALARANG	6	83	14.968	14.934	29.902
		1) Sukalarang	16	3.083	3.087	6.170
			01	150	150	300
			02	192	180	372
			03	130	131	261
			04	150	135	285
			05	229	246	475
			06	242	217	459
			07	202	212	414
			08	235	235	470
			09	200	208	408
			10	246	215	461
			11	235	237	472
			12	197	223	420
			13	136	152	288
			14	185	194	379
			15	125	129	254
			16	229	223	452
		2) Cimangkok	17	2.928	2.950	5.878
			01	175	194	369
			02	205	231	436
			03	190	201	391
			04	148	142	290
			05	176	194	370
			06	210	205	415
			07	147	138	285
			08	197	207	404
			09	205	199	404
			10	166	159	325
			11	124	119	243
			12	181	191	372
			13	164	162	326
			14	191	182	373
			15	175	186	361
			16	162	139	301
			17	112	101	213
		3) Titisan	16	3.092	3.094	6.186
			01	235	248	483
			02	232	212	444
			03	183	202	385
			04	143	153	296
			05	95	116	211
			06	168	191	359
			07	212	222	434
			08	193	201	394
			09	211	222	433
			10	210	193	403
			11	220	213	433
			12	223	222	445
			13	248	216	464
			14	186	184	370
			15	190	146	336
			16	143	153	296
		4) Sukamaju	11	2.096	2.045	4.141
			01	233	232	465
			02	243	228	471
			03	165	176	341
			04	175	162	337
			05	157	152	309
			06	242	211	453
			07	154	150	304
			08	224	199	423

1.	2.	3.	4.	5.	6.	7.
			09	147	157	304
			10	141	158	299
			11	215	220	435
		5) Prianganjaya	12	2.007	1.987	3.994
			01	155	148	303
			02	195	201	396
			03	190	183	373
			04	188	174	362
			05	159	118	277
			06	161	159	320
			07	183	191	374
			08	201	216	417
			09	174	209	383
			10	163	151	314
			11	110	110	220
			12	128	127	255
		6) Semplak	11	1.762	1.771	3.533
			01	197	188	385
			02	190	197	387
			03	169	171	340
			04	184	181	365
			05	148	140	288
			06	136	136	272
			07	178	185	363
			08	113	107	220
			09	122	139	261
			10	167	173	340
			11	158	154	312
6.	SUKABUMI	6	106	17.701	17.122	34.823
		1) Karawang	18	2.552	2.446	4.998
			01	158	97	255
			02	105	113	218
			03	178	156	334
			04	95	98	193
			05	150	183	333
			06	173	148	321
			07	163	155	318
			08	175	162	337
			09	111	121	232
			10	165	158	323
			11	181	173	354
			12	200	178	378
			13	105	110	215
			14	171	175	346
			15	69	72	141
			16	137	139	276
			17	117	112	229
			18	99	96	195
		2) Parungseah	20	3.788	3.787	7.575
			01	211	205	416
			02	193	193	386
			03	132	136	268
			04	248	228	476
			05	175	178	353
			06	148	149	297
			07	214	205	419
			08	162	166	328
			09	155	149	304
			10	179	170	349
			11	162	171	333
			12	233	214	447

1.	2.	3.	4.	5.	6.	7.
			13	182	188	370
			14	250	241	491
			15	208	219	427
			16	191	195	386
			17	185	171	356
			18	165	148	313
			19	135	287	422
			20	260	174	434
		3) Perbawati	16	2.548	2.583	5.131
			01	69	59	128
			02	93	107	200
			03	96	95	191
			04	246	222	468
			05	105	115	220
			06	146	152	298
			07	239	260	499
			08	176	178	354
			09	146	165	311
			10	137	139	276
			11	199	198	397
			12	258	237	495
			13	129	163	292
			14	106	105	211
			15	151	155	306
			16	252	233	485
		4) Sudajayagirang	18	2.736	2.704	5.440
			01	205	204	409
			02	177	195	372
			03	181	188	369
			04	175	157	332
			05	174	196	370
			06	62	62	124
			07	171	171	342
			08	176	162	338
			09	145	142	287
			10	136	123	259
			11	210	199	409
			12	139	118	257
			13	136	143	279
			14	133	118	251
			15	126	137	263
			16	119	128	247
			17	155	149	304
			18	116	112	228
		5) Sukajaya	15	2.410	2.298	4.708
			01	189	195	384
			02	239	212	451
			03	128	117	245
			04	204	184	388
			05	189	174	363
			06	158	138	296
			07	140	138	278
			08	126	135	261
			09	171	168	339
			10	138	146	284
			11	157	140	297
			12	165	160	325
			13	147	148	295
			14	146	152	298
			15	113	91	204

1.	2.	3.	4.	5.	6.	7.
		6) Warnasari	19	3.667	3.304	6.971
			01	237	241	478
			02	221	234	455
			03	34	250	284
			04	232	33	265
			05	200	231	431
			06	161	177	338
			07	212	240	452
			08	252	242	494
			09	222	208	430
			10	163	168	331
			11	187	173	360
			12	171	170	341
			13	148	143	291
			14	181	181	362
			15	185	175	360
			16	112	125	237
			17	162	136	298
			18	147	165	312
			19	440	12	452
7.	KADUDAMPIT	9	115	19.508	18.478	37.986
		1) Gedepangrango	13	2430	2352	4782
			01	130	149	279
			02	157	154	311
			03	161	162	323
			04	231	212	443
			05	202	189	391
			06	123	132	255
			07	223	227	450
			08	187	193	380
			09	167	156	323
			10	216	193	409
			11	202	178	380
			12	230	230	460
			13	201	177	378
		2) Kadudampit	12	1.953	1.971	3.924
			01	196	226	422
			02	181	187	368
			03	119	107	226
			04	151	144	295
			05	180	208	388
			06	181	159	340
			07	142	153	295
			08	114	111	225
			09	162	149	311
			10	162	176	338
			11	207	181	388
			12	158	170	328
		3) Sukamaju	18	2.808	2.579	5.387
			01	158	137	295
			02	154	141	295
			03	112	98	210
			04	146	153	299
			05	136	128	264
			06	156	166	322
			07	114	114	228
			08	130	127	257
			09	172	157	329
			10	150	139	289
			11	200	177	377
			12	180	159	339

1.	2.	3.	4.	5.	6.	7.
			13	156	130	286
			14	126	110	236
			15	191	177	368
			16	182	158	340
			17	162	161	323
			18	183	147	330
		4) Cipetir	14	2.075	1.904	3.979
			01	157	142	299
			02	154	123	277
			03	129	121	250
			04	130	118	248
			05	158	150	308
			06	182	172	354
			07	210	186	396
			08	132	108	240
			09	137	127	264
			10	146	160	306
			11	141	138	279
			12	125	108	233
			13	132	124	256
			14	142	127	269
		5) Undrusbinangun	11	1.672	1.613	3.285
			01	178	171	349
			02	157	146	303
			03	126	118	244
			04	143	139	282
			05	210	192	402
			06	143	142	285
			07	124	140	264
			08	143	143	286
			09	138	121	259
			10	185	190	375
			11	125	111	236
		6) Sukamanis	13	2.146	2.029	4.175
			01	190	177	367
			02	205	200	405
			03	209	206	415
			04	174	180	354
			05	140	134	274
			06	218	197	415
			07	114	120	234
			08	161	175	336
			09	173	159	332
			10	164	127	291
			11	129	108	237
			12	144	125	269
			13	125	121	246
		7) Citamiang	11	1.993	1.863	3.856
			01	175	186	361
			02	102	114	216
			03	204	175	379
			04	170	153	323
			05	215	180	395
			06	160	165	325
			07	186	179	365
			08	156	152	308
			09	205	173	378
			10	217	182	399
			11	203	204	407

1.	2.	3.	4.	5.	6.	7.
		8) Cikahuripan	13	2.554	2.362	4.916
			01	230	209	439
			02	175	138	313
			03	189	195	384
			04	200	196	396
			05	231	254	485
			06	194	185	379
			07	149	130	279
			08	155	152	307
			09	248	216	464
			10	150	135	285
			11	267	201	468
			12	183	178	361
			13	183	173	356
		9) Muaradua	10	1.877	1.805	3.682
			01	205	193	398
			02	210	183	393
			03	154	160	314
			04	202	215	417
			05	195	200	395
			06	198	201	399
			07	206	172	378
			08	142	138	280
			09	207	186	393
			10	158	157	315
8.	CISAAT	13	207	41.651	40.965	82.616
		1) Cisaat	14	2.934	3.022	5.956
			01	207	213	420
			02	230	201	431
			03	216	230	446
			04	181	195	376
			05	225	254	479
			06	246	239	485
			07	191	194	385
			08	199	212	411
			09	215	222	437
			10	215	236	451
			11	221	237	458
			12	188	200	388
			13	162	157	319
			14	207	213	420
		2) Sukamanah	16	3.427	3.438	6.865
			01	247	232	479
			02	232	242	474
			03	239	237	476
			04	212	241	453
			05	226	229	455
			06	240	227	467
			07	216	227	443
			08	169	189	358
			09	233	244	477
			10	220	192	412
			11	174	155	329
			12	171	155	326
			13	185	180	365
			14	231	242	473
			15	218	228	446
			16	214	218	432

1.	2.	3.	4.	5.	6.	7.
		3) Cibatu	17	3.373	3.324	6.697
			01	179	209	388
			02	226	226	452
			03	213	211	424
			04	218	234	452
			05	206	200	406
			06	211	199	410
			07	144	158	302
			08	189	167	356
			09	195	191	386
			10	204	197	401
			11	255	244	499
			12	160	150	310
			13	217	227	444
			14	211	200	411
			15	189	183	372
			16	178	168	346
			17	178	160	338
		4) Nagrak	18	3.598	3.669	7.267
			01	165	156	321
			02	114	129	243
			03	241	240	481
			04	225	247	472
			05	208	235	443
			06	188	198	386
			07	236	216	452
			08	207	221	428
			09	211	210	421
			10	202	198	400
			11	210	233	443
			12	167	188	355
			13	228	231	459
			14	217	225	442
			15	177	194	371
			16	252	223	475
			17	184	167	351
			18	166	158	324
		5) Sukamantri	13	2.899	2.944	5.843
			01	254	242	496
			02	243	254	497
			03	248	249	497
			04	264	236	500
			05	241	256	497
			06	201	204	405
			07	182	181	363
			08	252	247	499
			09	230	270	500
			10	240	245	485
			11	192	220	412
			12	193	214	407
			13	159	126	285
		6) Sukasari	17	3.381	3.180	6.561
			01	208	191	399
			02	246	201	447
			03	210	210	420
			04	159	152	311
			05	175	152	327
			06	154	132	286
			07	220	212	432
			08	229	230	459
			09	129	140	269
			10	160	157	317

1.	2.	3.	4.	5.	6.	7.
			11	242	249	491
			12	202	184	386
			13	203	170	373
			14	202	212	414
			15	248	201	449
			16	143	144	287
			17	251	243	494
		7) Gunungjaya	12	2.369	2.304	4.673
			01	263	223	486
			02	209	201	410
			03	163	154	317
			04	187	188	375
			05	230	218	448
			06	198	192	390
			07	233	239	472
			08	165	173	338
			09	131	147	278
			10	165	163	328
			11	249	238	487
			12	176	168	344
		8) Babakan	12	2273	2319	4592
			01	214	232	446
			02	179	172	351
			03	149	152	301
			04	207	198	405
			05	222	245	467
			06	150	169	319
			07	150	171	321
			08	217	210	427
			09	247	209	456
			10	220	223	443
			11	187	205	392
			12	131	133	264
		9) Selajambe	16	3.328	3.195	6.523
			01	229	204	433
			02	197	201	398
			03	194	165	359
			04	188	195	383
			05	213	196	409
			06	254	229	483
			07	216	226	442
			08	191	188	379
			09	214	219	433
			10	168	167	335
			11	224	236	460
			12	216	195	411
			13	211	175	386
			14	183	155	338
			15	206	190	396
			16	224	254	478
		10) Cibolangaler	19	3.836	3.617	7.453
			01	216	190	406
			02	227	234	461
			03	197	187	384
			04	138	123	261
			05	273	211	484
			06	172	172	344
			07	171	167	338
			08	202	207	409
			09	211	193	404
			10	214	221	435
			11	245	230	475

1.	2.	3.	4.	5.	6.	7.
			12	212	206	418
			13	166	158	324
			14	232	214	446
			15	197	186	383
			16	172	155	327
			17	173	154	327
			18	218	213	431
			19	200	196	396
		11) Padaasih	15	3.043	3.006	6.049
			01	227	208	435
			02	170	154	324
			03	217	231	448
			04	250	243	493
			05	219	224	443
			06	159	150	309
			07	195	178	373
			08	168	168	336
			09	213	217	430
			10	192	191	383
			11	241	253	494
			12	195	205	400
			13	228	223	451
			14	216	230	446
			15	153	131	284
		12) Sukaresmi	29	5.514	5.412	10.926
			01	220	209	429
			02	200	204	404
			03	186	188	374
			04	217	229	446
			05	194	177	371
			06	182	169	351
			07	160	186	346
			08	216	185	401
			09	235	241	476
			10	176	163	339
			11	151	162	313
			12	189	167	356
			13	193	209	402
			14	212	210	422
			15	137	132	269
			16	164	152	316
			17	182	147	329
			18	202	192	394
			19	241	235	476
			20	230	232	462
			21	205	212	417
			22	198	207	405
			23	186	178	364
			24	223	196	419
			25	140	125	265
			26	135	134	269
			27	220	230	450
			28	122	133	255
			29	198	208	406
		13) Kutasirna	9	1676	1535	3211
			01	214	182	396
			02	196	190	386
			03	245	234	479
			04	245	219	464
			05	173	164	337
			06	118	112	230
			07	142	147	289
			08	214	183	397
			09	188	188	376

1.	2.	3.	4.	5.	6.	7.
9.	GUNUNGGURUH	7	94	17.754	17.538	35.292
		1) Cikujang	16	2.998	2.888	5.886
			01	223	228	451
			02	182	161	343
			03	211	220	431
			04	144	137	281
			05	159	158	317
			06	154	159	313
			07	146	140	286
			08	138	162	300
			09	190	194	384
			10	133	124	257
			11	180	170	350
			12	225	205	430
			13	259	214	473
			14	248	238	486
			15	238	218	456
			16	168	160	328
		2) Cibentang	6	1.239	1.190	2.429
			01	245	254	499
			02	204	197	401
			03	170	158	328
			04	241	207	448
			05	147	156	303
			06	232	218	450
		3) Gunungguruh	18	3.681	3.570	7.251
			01	167	174	341
			02	213	210	423
			03	188	187	375
			04	181	190	371
			05	206	188	394
			06	176	191	367
			07	183	183	366
			08	217	194	411
			09	229	214	443
			10	254	242	496
			11	232	206	438
			12	217	196	413
			13	167	172	339
			14	242	221	463
			15	219	236	455
			16	204	212	416
			17	172	160	332
			18	214	194	408
		4) Sinaresmi	14	2.976	2.979	5.955
			01	172	168	340
			02	254	236	490
			03	237	255	492
			04	153	184	337
			05	221	210	431
			06	222	216	438
			07	164	171	335
			08	149	149	298
			09	222	227	449
			10	234	227	461
			11	221	223	444
			12	251	248	499
			13	240	223	463
			14	236	242	478
		5) Kebonmanggu	11	2.151	2.128	4.279
			01	179	184	363
			02	184	196	380
			03	217	211	428

1.	2.	3.	4.	5.	6.	7.
			04	183	154	337
			05	189	208	397
			06	203	185	388
			07	198	184	382
			08	142	165	307
			09	200	192	392
			10	238	227	465
			11	218	222	440
		6) Cibolang	17	2.896	2.871	5.767
			01	129	121	250
			02	166	200	366
			03	153	150	303
			04	198	221	419
			05	224	230	454
			06	255	231	486
			07	134	130	264
			08	189	197	386
			09	155	162	317
			10	149	143	292
			11	240	211	451
			12	196	171	367
			13	132	140	272
			14	180	156	336
			15	142	147	289
			16	119	115	234
			17	135	146	281
		7) Mangkalaya	12	1.813	1.912	3.725
			01	230	211	441
			02	122	122	244
			03	167	168	335
			04	169	184	353
			05	168	170	338
			06	111	125	236
			07	168	199	367
			08	129	154	283
			09	114	115	229
			10	95	118	213
			11	165	175	340
			12	175	171	346


Jumlah seluruh pada Daerah Pemilihan SUKABUMI - 1 :

Kecamatan	Desa / Kelurahan	TPS	Pemilih terdaftar		
			Laki-laki	Perempuan	Jumlah
9	67	990	178.237	175.904	354.141

Ditetapkan di : SUKABUMI
 Pada tanggal : 13 SEPTEMBER 2013

**KOMISI PEMILIHAN UMUM
 KABUPATEN SUKABUMI**

Ketua,



DEDE HARYADI, S.Pd

Lampiran - II : Keputusan Komisi Pemilihan Umum Kabupaten Sukabumi
 Nomor : 34 / Kpts / KPU - Kab - 011.329080 / TAHUN 2015
 Tanggal : 13 September 2013
 Tentang : Penetapan Rekapitulasi Daftar Pemilih Tetap
 Pemilu Anggota DPR, DPD, DPRD Provinsi
 dan DPRD Kabupaten/Kota.

Provinsi : JAWA BARAT
 Kabupaten : SUKABUMI
 Daerah Pemilihan : SUKABUMI - 2

NO	KECAMATAN	DESA/KELURAHAN	TPS	PEMILIH TERDAFTAR		
				Lk	Pr	JUMLAH
1.	2.	3.	4.	5.	6.	7.
1.	TEGALBULEUD	8	75	12.542	12.542	25.084
		1) Tegalbuleud	11	2.430	2.450	4.880
			01	231	262	493
			02	166	163	329
			03	233	249	482
			04	234	253	487
			05	243	248	491
			06	238	240	478
			07	253	237	490
			08	259	234	493
			09	197	209	406
			10	244	238	482
			11	132	117	249
		2) Bangbayang	8	1.343	1.392	2.735
			01	158	160	318
			02	151	163	314
			03	167	179	346
			04	180	168	348
			05	204	205	409
			06	164	180	344
			07	199	208	407
			08	120	129	249
		3) Sumberjaya	16	2.504	2.515	5.019
			01	188	184	372
			02	124	157	281
			03	188	191	379
			04	145	148	293
			05	242	254	496
			06	188	183	371
			07	142	130	272
			08	212	201	413
			09	135	141	276
			10	150	158	308
			11	173	156	329
			12	126	126	252
			13	109	104	213
			14	147	145	292
			15	156	152	308
			16	79	85	164
		4) Calincing	5	756	751	1.507
			01	146	139	285
			02	120	122	242
			03	165	179	344
			04	143	133	276
			05	182	178	360
		5) Nangela	7	1.078	1.054	2.132
			01	100	114	214
			02	156	126	282
			03	139	147	286

1.	2.	3.	4.	5.	6.	7.
			04	229	224	453
			05	162	157	319
			06	149	136	285
			07	143	150	293
		6) Rambay	9	1.359	1.341	2.700
			01	147	136	283
			02	135	142	277
			03	177	194	371
			04	148	148	296
			05	144	144	288
			06	185	189	374
			07	155	135	290
			08	131	116	247
			09	137	137	274
		7) Buniasih	13	2.294	2.330	4.624
			01	202	205	407
			02	174	188	362
			03	219	212	431
			04	164	173	337
			05	204	210	414
			06	179	187	366
			07	138	153	291
			08	170	168	338
			09	203	208	411
			10	135	129	264
			11	158	160	318
			12	134	126	260
			13	214	211	425
		8) Sirnamekar	6	778	709	1.487
			01	113	105	218
			02	151	141	292
			03	151	129	280
			04	125	120	245
			05	117	106	223
			06	121	108	229
2.	SAGARANTEN	12	98	18.682	18.794	37.476
		1) Sagaranten	9	1.802	1.836	3.638
			01	208	215	423
			02	162	193	355
			03	217	221	438
			04	225	248	473
			05	182	178	360
			06	228	217	445
			07	229	223	452
			08	182	167	349
			09	169	174	343
		2) Curugluhur	8	1.469	1.463	2.932
			01	171	169	340
			02	218	225	443
			03	230	233	463
			04	137	139	276
			05	231	223	454
			06	171	140	311
			07	141	132	273
			08	170	202	372
		3) Cibaregbeg	10	2.000	2.060	4.060
			01	227	238	465
			02	219	238	457
			03	244	247	491
			04	207	214	421
			05	171	231	402
			06	177	185	362

1.	2.	3.	4.	5.	6.	7.
			07	203	194	397
			08	227	209	436
			09	177	166	343
			10	148	138	286
		4) Pasanggrahan	10	1.714	1.725	3.439
			01	162	151	313
			02	185	175	360
			03	204	224	428
			04	146	170	316
			05	138	142	280
			06	201	190	391
			07	159	173	332
			08	165	161	326
			09	180	165	345
			10	174	174	348
		5) Datarnangka	7	1.417	1.375	2.792
			01	185	184	369
			02	154	155	309
			03	152	162	314
			04	233	223	456
			05	231	222	453
			06	257	233	490
			07	205	196	401
		6) Puncakmanggis	9	1.978	1.848	3.826
			01	234	252	486
			02	161	181	342
			03	130	115	245
			04	246	237	483
			05	269	207	476
			06	224	193	417
			07	246	217	463
			08	246	230	476
			09	222	216	438
		7) Hegarmanah	9	1.920	1.937	3.857
			01	237	258	495
			02	231	233	464
			03	250	233	483
			04	241	256	497
			05	192	207	399
			06	181	183	364
			07	183	178	361
			08	189	187	376
			09	216	202	418
		8) Gunungbentang	6	1.030	1.110	2.140
			01	185	201	386
			02	163	164	327
			03	183	204	387
			04	150	159	309
			05	145	159	304
			06	204	223	427
		9) Sinarbentang	6	1.053	1.070	2.123
			01	211	216	427
			02	134	150	284
			03	222	244	466
			04	156	157	313
			05	193	170	363
			06	137	133	270
		10) Cibitung	9	1.588	1.635	3.223
			01	201	225	426
			02	197	218	415
			03	216	211	427
			04	178	165	343
			05	160	164	324

1.	2.	3.	4.	5.	6.	7.
			06	167	158	325
			07	169	160	329
			08	164	185	349
			09	136	149	285
		11) Margaluyu	7	1.339	1.366	2.705
			01	198	217	415
			02	213	198	411
			03	198	220	418
			04	171	172	343
			05	188	186	374
			06	198	187	385
			07	173	186	359
		12) Mekarsari	8	1372	1369	2741
			01	193	189	382
			02	195	190	385
			03	179	166	345
			04	168	189	357
			05	148	135	283
			06	186	180	366
			07	122	129	251
			08	181	191	372
3.	CIDOLOG	5	39	7.077	7.539	14.616
		1) Cidolog	9	1.451	1.580	3.031
			01	206	229	435
			02	199	217	416
			03	150	151	301
			04	163	167	330
			05	139	158	297
			06	146	157	303
			07	162	170	332
			08	182	221	403
			09	104	110	214
		2) Mekarjaya	6	1.093	1.157	2.250
			01	230	255	485
			02	238	251	489
			03	225	248	473
			04	109	112	221
			05	235	233	468
			06	56	58	114
		3) Cipamingkis	7	1.409	1.534	2.943
			01	174	202	376
			02	216	252	468
			03	155	166	321
			04	218	225	443
			05	163	176	339
			06	242	255	497
			07	241	258	499
		4) Tegalega	7	1.318	1.395	2.713
			01	191	195	386
			02	169	157	326
			03	193	203	396
			04	194	236	430
			05	248	247	495
			06	136	146	282
			07	187	211	398
		5) Cikarang	10	1.806	1.873	3.679
			01	181	211	392
			02	114	125	239
			03	140	134	274
			04	184	202	386
			05	211	243	454

1.	2.	3.	4.	5.	6.	7.
			06	177	171	348
			07	169	158	327
			08	173	168	341
			09	214	222	436
			10	243	239	482
4.	CIDADAP	6	53	7.352	7.728	15.080
		1) Cidadap	14	2.022	2.094	4.116
			01	139	143	282
			02	154	184	338
			03	214	224	438
			04	108	120	228
			05	130	132	262
			06	140	146	286
			07	131	145	276
			08	104	112	216
			09	148	155	303
			10	175	164	339
			11	145	139	284
			12	114	115	229
			13	161	170	331
			14	159	145	304
		2) Padasenang	12	2.103	2.282	4.385
			01	194	210	404
			02	148	159	307
			03	145	160	305
			04	198	227	425
			05	170	180	350
			06	177	191	368
			07	164	172	336
			08	146	171	317
			09	241	244	485
			10	156	176	332
			11	227	253	480
			12	137	139	276
		3) Banjarsari	9	1.159	1.152	2.311
			01	190	172	362
			02	163	159	322
			03	105	114	219
			04	105	109	214
			05	116	127	243
			06	116	111	227
			07	87	80	167
			08	130	134	264
			09	147	146	293
		4) Hegarmulya	9	1.026	1.098	2.124
			01	116	133	249
			02	121	119	240
			03	95	111	206
			04	118	132	250
			05	130	127	257
			06	143	144	287
			07	102	117	219
			08	85	81	166
			09	116	134	250
		5) Mekartani	4	547	577	1.124
			01	165	175	340
			02	123	128	251
			03	85	97	182
			04	174	177	351

1.	2.	3.	4.	5.	6.	7.
		6) Tenjolaut	5	495	525	1.020
			01	121	140	261
			02	137	136	273
			03	92	102	194
			04	88	89	177
			05	57	58	115
5.	CURUGKEMBAR	7	58	11.683	11.868	23.551
		1) Bojongtugu	8	1.432	1.515	2.947
			01	222	230	452
			02	142	142	284
			03	164	186	350
			04	153	176	329
			05	246	240	486
			06	152	147	299
			07	159	174	333
			08	194	220	414
		2) Curugkembar	10	1.988	2.008	3.996
			01	234	226	460
			02	219	234	453
			03	196	193	389
			04	191	183	374
			05	187	198	385
			06	161	156	317
			07	237	263	500
			08	230	216	446
			09	180	173	353
			10	153	166	319
		3) Cimenteng	6	1.315	1.358	2.673
			01	200	203	403
			02	241	253	494
			03	196	209	405
			04	226	218	444
			05	240	252	492
			06	212	223	435
		4) Tanjungsari	9	1.726	1.807	3.533
			01	229	235	464
			02	212	198	410
			03	156	163	319
			04	223	238	461
			05	201	214	415
			06	139	139	278
			07	196	219	415
			08	172	186	358
			09	198	215	413
		5) Sindangraja	11	2.376	2.333	4.709
			01	195	195	390
			02	192	204	396
			03	150	147	297
			04	210	222	432
			05	240	240	480
			06	227	220	447
			07	242	235	477
			08	225	213	438
			09	234	217	451
			10	222	223	445
			11	239	217	456
		6) Mekartanjung	9	1.820	1.836	3.656
			01	187	187	374
			02	184	184	368
			03	130	129	259
			04	201	222	423
			05	203	213	416

1.	2.	3.	4.	5.	6.	7.
			06	247	240	487
			07	248	244	492
			08	201	206	407
			09	219	211	430
		7) Nagrakjaya	5	1.026	1.011	2.037
			01	259	239	498
			02	244	229	473
			03	151	163	314
			04	159	165	324
			05	213	215	428
6.	PABUARAN	9	91	15.557	14.410	29.967
		1) Bantarsari	18	3.345	2.889	6.234
			01	234	200	434
			02	203	186	389
			03	141	140	281
			04	165	139	304
			05	246	247	493
			06	167	173	340
			07	189	163	352
			08	278	172	450
			09	140	147	287
			10	224	144	368
			11	144	167	311
			12	220	196	416
			13	145	121	266
			14	143	134	277
			15	137	99	236
			16	148	117	265
			17	173	133	306
			18	248	211	459
		2) Pabuaran	9	1.712	1.722	3.434
			01	196	157	353
			02	212	233	445
			03	190	194	384
			04	203	199	402
			05	153	155	308
			06	154	175	329
			07	192	180	372
			08	213	212	425
			09	199	217	416
		3) Sirnasari	18	2.822	2.748	5.570
			01	196	188	384
			02	139	124	263
			03	127	124	251
			04	205	188	393
			05	181	176	357
			06	142	145	287
			07	169	169	338
			08	129	116	245
			09	130	113	243
			10	90	93	183
			11	171	195	366
			12	232	231	463
			13	196	195	391
			14	186	188	374
			15	125	131	256
			16	156	142	298
			17	126	108	234
			18	122	122	244

1.	2.	3.	4.	5.	6.	7.
		4) Cibadak	17	2.867	2.538	5.405
			01	176	175	351
			02	139	136	275
			03	146	148	294
			04	225	172	397
			05	211	144	355
			06	128	109	237
			07	230	166	396
			08	169	141	310
			09	120	118	238
			10	114	91	205
			11	95	95	190
			12	137	130	267
			13	230	222	452
			14	182	168	350
			15	160	136	296
			16	206	193	399
			17	199	194	393
		5) Sukajaya	11	1.674	1.527	3.201
			01	151	153	304
			02	119	64	183
			03	85	83	168
			04	126	136	262
			05	120	123	243
			06	169	149	318
			07	142	129	271
			08	187	170	357
			09	191	164	355
			10	175	165	340
			11	209	191	400
		6) Ciwalat	9	1.533	1.443	2.976
			01	142	124	266
			02	179	168	347
			03	253	243	496
			04	148	145	293
			05	177	174	351
			06	133	128	261
			07	127	123	250
			08	167	155	322
			09	207	183	390
		7) Lembursawah	9	1.604	1.543	3.147
			01	189	203	392
			02	137	145	282
			03	176	166	342
			04	192	170	362
			05	176	155	331
			06	193	184	377
			07	222	216	438
			08	121	113	234
			09	198	191	389
7.	JAMPANGTENGAH	11	143	25.107	24.892	49.999
		1) Jampangtengah	10	1.927	1.916	3.843
			01	205	227	432
			02	158	141	299
			03	227	247	474
			04	223	222	445
			05	225	221	446
			06	187	187	374
			07	160	147	307
			08	150	141	291

1.	2.	3.	4.	5.	6.	7.
			09	152	158	310
			10	240	225	465
		2) Padabeunghar	13	2.529	2.575	5.104
			01	239	239	478
			02	248	240	488
			03	175	202	377
			04	209	211	420
			05	174	207	381
			06	215	238	453
			07	136	142	278
			08	187	204	391
			09	145	148	293
			10	198	181	379
			11	217	216	433
			12	166	139	305
			13	220	208	428
		3) Tanjungsari	15	2.683	2.722	5.405
			01	165	191	356
			02	163	155	318
			03	155	158	313
			04	241	255	496
			05	252	242	494
			06	201	194	395
			07	121	119	240
			08	171	178	349
			09	156	174	330
			10	187	187	374
			11	118	125	243
			12	158	154	312
			13	168	184	352
			14	207	203	410
			15	220	203	423
		4) Sindangresmi	15	2.442	2.463	4.905
			01	216	219	435
			02	126	134	260
			03	128	132	260
			04	109	99	208
			05	163	174	337
			06	92	95	187
			07	136	160	296
			08	146	147	293
			09	179	192	371
			10	197	205	402
			11	204	181	385
			12	154	136	290
			13	151	159	310
			14	226	208	434
			15	215	222	437
		5) Bojongjengkol	15	2.432	2.363	4.795
			01	167	158	325
			02	230	234	464
			03	187	172	359
			04	136	132	268
			05	142	136	278
			06	152	152	304
			07	170	198	368
			08	228	218	446
			09	198	218	416
			10	118	101	219
			11	169	154	323
			12	163	154	317
			13	139	133	272

1.	2.	3.	4.	5.	6.	7.
			14	189	161	350
			15	44	42	86
		6) Bantarpanjang	9	1.357	1.365	2.722
			01	152	179	331
			02	129	139	268
			03	142	155	297
			04	146	138	284
			05	226	202	428
			06	124	117	241
			07	117	108	225
			08	195	207	402
			09	126	120	246
		7) Bantaragung	12	1.904	1.822	3.726
			01	146	154	300
			02	203	200	403
			03	167	178	345
			04	137	129	266
			05	152	133	285
			06	148	157	305
			07	180	147	327
			08	119	106	225
			09	194	187	381
			10	234	233	467
			11	116	109	225
			12	108	89	197
		8) Nangerang	10	2.001	1.921	3.922
			01	180	177	357
			02	164	153	317
			03	218	210	428
			04	224	222	446
			05	216	212	428
			06	228	231	459
			07	177	176	353
			08	203	186	389
			09	171	154	325
			10	220	200	420
		9) Cijulang	21	3.552	3.584	7.136
			01	200	200	400
			02	212	228	440
			03	189	194	383
			04	232	235	467
			05	217	236	453
			06	208	214	422
			07	149	157	306
			08	142	150	292
			09	163	174	337
			10	212	209	421
			11	198	201	399
			12	192	180	372
			13	131	123	254
			14	191	173	364
			15	200	182	382
			16	98	88	186
			17	149	157	306
			18	91	97	188
			19	140	149	289
			20	143	148	291
			21	95	89	184
		10) Bojongtipar	13	2.463	2.343	4.806
			01	196	173	369
			02	210	203	413
			03	150	139	289

1.	2.	3.	4.	5.	6.	7.
			04	261	222	483
			05	204	207	411
			06	164	155	319
			07	144	131	275
			08	184	175	359
			09	233	227	460
			10	170	178	348
			11	210	204	414
			12	138	148	286
			13	199	181	380
		11) Panumbangan	10	1.817	1.818	3.635
			01	206	231	437
			02	214	219	433
			03	221	206	427
			04	211	189	400
			05	161	162	323
			06	214	215	429
			07	116	116	232
			08	133	144	277
			09	177	171	348
			10	164	165	329
8.	LENGKONG	5	58	10.737	10.680	21.417
		1) Lengkong	10	1.947	1.935	3.882
			01	220	220	440
			02	235	220	455
			03	246	244	490
			04	138	138	276
			05	250	240	490
			06	204	195	399
			07	157	177	334
			08	210	208	418
			09	138	146	284
			10	149	147	296
		2) Cilangkap	13	2.372	2.392	4.764
			01	245	246	491
			02	220	222	442
			03	224	222	446
			04	157	170	327
			05	198	213	411
			06	176	160	336
			07	216	229	445
			08	227	230	457
			09	225	207	432
			10	105	101	206
			11	133	148	281
			12	191	188	379
			13	55	56	111
		3) Tegalega	13	2.361	2.355	4.716
			01	185	175	360
			02	217	192	409
			03	221	223	444
			04	210	208	418
			05	150	161	311
			06	199	199	398
			07	229	227	456
			08	211	221	432
			09	200	207	407
			10	146	135	281
			11	142	140	282
			12	145	162	307
			13	106	105	211

1.	2.	3.	4.	5.	6.	7.
		4) Neglasari	10	1.874	1.827	3.701
			01	181	167	348
			02	245	205	450
			03	231	234	465
			04	244	243	487
			05	254	219	473
			06	217	221	438
			07	160	167	327
			08	147	141	288
			09	97	113	210
			10	98	117	215
		5) Langkapjaya	12	2.183	2.171	4.354
			01	237	229	466
			02	146	164	310
			03	129	136	265
			04	204	223	427
			05	233	222	455
			06	174	195	369
			07	202	180	382
			08	158	138	296
			09	198	202	400
			10	134	131	265
			11	175	160	335
			12	193	191	384
9.	PURABAYA	7	85	15.229	14.666	29.895
		1) Purabaya	16	2.842	2.869	5.711
			01	219	227	446
			02	162	171	333
			03	147	172	319
			04	175	191	366
			05	178	196	374
			06	221	202	423
			07	184	189	373
			08	205	199	404
			09	194	179	373
			10	189	179	368
			11	123	134	257
			12	155	159	314
			13	153	123	276
			14	109	129	238
			15	196	184	380
			16	232	235	467
		2) Neglasari	19	3.446	3.259	6.705
			01	182	166	348
			02	149	140	289
			03	178	184	362
			04	149	156	305
			05	149	121	270
			06	259	241	500
			07	175	160	335
			08	171	159	330
			09	119	121	240
			10	217	192	409
			11	214	185	399
			12	174	156	330
			13	160	146	306
			14	169	158	327
			15	189	192	381
			16	220	220	440
			17	176	177	353
			18	189	167	356
			19	207	218	425

1.	2.	3.	4.	5.	6.	7.
		3) Pagelaran	6	1.327	1.309	2.636
			01	244	249	493
			02	240	236	476
			03	194	182	376
			04	162	149	311
			05	243	250	493
			06	244	243	487
		4) Cimerang	12	2.255	2.163	4.418
			01	232	207	439
			02	113	90	203
			03	217	187	404
			04	170	153	323
			05	215	220	435
			06	226	227	453
			07	184	161	345
			08	219	241	460
			09	134	123	257
			10	198	219	417
			11	168	171	339
			12	179	164	343
		5) Citamiang	9	1.746	1.709	3.455
			01	171	173	344
			02	174	189	363
			03	167	161	328
			04	229	219	448
			05	261	239	500
			06	134	133	267
			07	166	162	328
			08	205	199	404
			09	239	234	473
		6) Margaluyu	9	1.377	1.298	2.675
			01	165	143	308
			02	166	165	331
			03	156	146	302
			04	166	155	321
			05	134	139	273
			06	91	91	182
			07	211	182	393
			08	158	155	313
			09	130	122	252
		7) Cicukang	14	2.236	2.059	4.295
			01	195	197	392
			02	172	167	339
			03	199	174	373
			04	131	122	253
			05	191	194	385
			06	142	135	277
			07	219	192	411
			08	138	118	256
			09	129	116	245
			10	170	144	314
			11	149	132	281
			12	142	126	268
			13	115	107	222
			14	144	135	279
10.	NYALINDUNG	10	84	17.756	17.761	35.517
		1) Nyalindung	12	2.357	2.437	4.794
			01	226	250	476
			02	190	201	391
			03	239	250	489
			04	179	175	354

1.	2.	3.	4.	5.	6.	7.
			05	208	207	415
			06	172	169	341
			07	209	217	426
			08	205	225	430
			09	201	199	400
			10	211	203	414
		2) Neglasari	8	1.587	1.546	3.133
			01	240	232	472
			02	236	241	477
			03	209	217	426
			04	178	179	357
			05	191	186	377
			06	162	151	313
			07	148	140	288
			08	223	200	423
		3) Sukamaju	7	1.595	1.544	3.139
			01	262	235	497
			02	244	253	497
			03	252	229	481
			04	217	210	427
			05	248	249	497
			06	237	237	474
			07	135	131	266
		4) Bojongkalong	7	1.510	1.509	3.019
			01	232	250	482
			02	217	227	444
			03	182	167	349
			04	254	244	498
			05	241	240	481
			06	200	203	403
			07	184	178	362
		5) Cijangkar	10	2.000	1.969	3.969
			01	156	150	306
			02	216	212	428
			03	249	248	497
			04	188	191	379
			05	192	192	384
			06	166	163	329
			07	206	214	420
			08	190	199	389
			09	236	224	460
			10	201	176	377
		6) Mekarsari	6	1.419	1.464	2.883
			01	247	252	499
			02	246	249	495
			03	228	237	465
			04	222	219	441
			05	229	255	484
			06	247	252	499
		7) Wangunreja	8	1.868	1.937	3.805
			01	213	236	449
			02	205	225	430
			03	221	221	442
			04	239	258	497
			05	240	257	497
			06	257	241	498
			07	248	249	497
			08	245	250	495

1.	2.	3.	4.	5.	6.	7.
		8) Cisitu	7	1.696	1.669	3.365
			01	246	247	493
			02	241	251	492
			03	249	230	479
			04	251	243	494
			05	247	245	492
			06	241	232	473
			07	221	221	442
		9) Bojongsari	6	1.364	1.423	2.787
			01	242	244	486
			02	223	219	442
			03	217	232	449
			04	223	233	456
			05	232	252	484
			06	227	243	470
		10) Kertaangsana	13	2.360	2.263	4.623
			01	197	191	388
			02	133	137	270
			03	154	153	307
			04	171	155	326
			05	219	221	440
			06	210	205	415
			07	180	178	358
			08	157	151	308
			09	235	222	457
			10	226	206	432
			11	177	165	342
			12	195	165	360
			13	106	114	220

Jumlah seluruh pada Daerah Pemilihan SUKABUMI – 2 :

Kecamatan	Desa / Kelurahan	TPS	Pemilih terdaftar		
			Laki-laki	Perempuan	Jumlah
10	78	784	141.722	140.880	282.602

Ditetapkan di : SUKABUMI
 Pada tanggal : 13 SEPTEMBER 2013

KOMISI PEMILIHAN UMUM
 KABUPATEN SUKABUMI
 Ketua,

DEDE HARYADI, S.Pd

Lampiran - III : Keputusan Komisi Pemilihan Umum Kabupaten Sukabumi
 Nomor : 34 / Kpts / KPU - Kab - 011.329080 / TAHUN 2013
 Tanggal : 13 September 2013
 Tentang : **Penetapan Rekapitulasi Daftar Pemilih Tetap
 Pemilu Anggota DPR, DPD, DPRD Provinsi
 dan DPRD Kabupaten/Kota.**

Provinsi : JAWA BARAT
 Kabupaten : SUKABUMI
 Daerah Pemilihan : SUKABUMI - 3

NO	KECAMATAN	DESA/KELURAHAN	TPS	PEMILIH TERDAFTAR		
				Lk	Pr	JUMLAH
1.	2.	3.	4.	5.	6.	7.
1.	CIEMAS	9	98	18.449	18.278	36.727
		1) Ciemas	13	2.044	2.038	4.082
			01	115	130	245
			02	111	106	217
			03	177	205	382
			04	165	157	322
			05	114	106	220
			06	223	184	407
			07	121	113	234
			08	216	243	459
			09	157	148	305
			10	129	151	280
			11	138	145	283
			12	154	152	306
			13	224	198	422
		2) Cibenda	11	1.964	1.977	3.941
			01	125	129	254
			02	136	157	293
			03	200	188	388
			04	257	230	487
			05	214	220	434
			06	140	132	272
			07	133	144	277
			08	222	222	444
			09	177	195	372
			10	171	165	336
			11	189	195	384
		3) Ciwaru	14	2.986	2.952	5.938
			01	191	180	371
			02	192	166	358
			03	225	222	447
			04	123	136	259
			05	237	260	497
			06	243	242	485
			07	243	253	496
			08	249	250	499
			09	224	234	458
			10	232	211	443
			11	246	248	494
			12	212	191	403
			13	191	184	375
			14	178	175	353
		4) Mekarsakti	10	1.999	1.958	3.957
			01	219	221	440
			02	181	161	342
			03	167	172	339
			04	162	157	319

1.	2.	3.	4.	5.	6.	7.
			05	244	222	466
			06	228	253	481
			07	244	236	480
			08	238	238	476
			09	188	181	369
			10	128	117	245
		5) Mekarjaya	16	2.905	2.811	5.716
			01	148	151	299
			02	172	167	339
			03	152	150	302
			04	168	159	327
			05	174	166	340
			06	147	153	300
			07	168	162	330
			08	215	200	415
			09	189	184	373
			10	178	194	372
			11	176	159	335
			12	200	202	402
			13	234	207	441
			14	137	115	252
			15	234	243	477
			16	213	199	412
		6) Girimukti	10	1.491	1.519	3.010
			01	129	128	257
			02	167	171	338
			03	167	170	337
			04	219	242	461
			05	112	110	222
			06	83	90	173
			07	74	71	145
			08	195	178	373
			09	229	234	463
			10	116	125	241
		7) Tamanjaya	12	2.431	2.460	4.891
			01	236	260	496
			02	244	253	497
			03	236	257	493
			04	201	198	399
			05	236	231	467
			06	237	241	478
			07	152	150	302
			08	204	185	389
			09	248	250	498
			10	192	199	391
			11	116	113	229
			12	129	123	252
		8) Mandrajaya	6	1.457	1.434	2.891
			01	252	248	500
			02	225	245	470
			03	254	245	499
			04	254	229	483
			05	222	223	445
			06	250	244	494
		9) Sidamulya	6	1.172	1.129	2.301
			01	210	212	422
			02	208	189	397
			03	171	159	330
			04	208	204	412
			05	204	207	411
			06	171	158	329

1.	2.	3.	4.	5.	6.	7.
2.	CIRACAP	8	92	18.787	19.052	37.839
		1) Cikangkung	15	3305	3414	6719
			01	242	257	499
			02	253	245	498
			03	249	247	496
			04	239	258	497
			05	225	235	460
			06	237	236	473
			07	229	239	468
			08	205	210	415
			09	227	236	463
			10	207	218	425
			11	245	239	484
			12	213	225	438
			13	173	169	342
			14	194	223	417
			15	167	177	344
		2) Ciracap	15	2.999	3.089	6.088
			01	217	220	437
			02	202	203	405
			03	237	234	471
			04	193	207	400
			05	227	216	443
			06	210	216	426
			07	206	216	422
			08	230	243	473
			09	263	235	498
			10	184	187	371
			11	142	143	285
			12	162	178	340
			13	158	175	333
			14	195	212	407
			15	173	204	377
		3) Mekarsari	11	2.270	2.268	4.538
			01	189	182	371
			02	203	214	417
			03	167	167	334
			04	97	109	206
			05	216	195	411
			06	255	244	499
			07	215	206	421
			08	232	250	482
			09	200	205	405
			10	250	250	500
			11	246	246	492
		4) Pasirpanjang	11	2.120	2.167	4.287
			01	153	158	311
			02	198	199	397
			03	253	247	500
			04	225	224	449
			05	129	125	254
			06	241	259	500
			07	205	198	403
			08	168	173	341
			09	192	224	416
			10	147	140	287
			11	209	220	429
		5) Purwasedar	13	2.949	2.951	5.900
			01	212	209	421
			02	233	232	465
			03	244	250	494
			04	222	232	454

1.	2.	3.	4.	5.	6.	7.
			05	245	238	483
			06	238	257	495
			07	252	245	497
			08	198	228	426
			09	205	225	430
			10	253	236	489
			11	243	240	483
			12	236	216	452
			13	168	143	311
		6) Gunungbatu	9	1.789	1.805	3.594
			01	217	231	448
			02	240	238	478
			03	165	175	340
			04	248	249	497
			05	174	168	342
			06	210	191	401
			07	206	208	414
			08	183	186	369
			09	146	159	305
		7) Pangumbahan	10	1.687	1.707	3.394
			01	202	188	390
			02	201	204	405
			03	175	183	358
			04	163	159	322
			05	161	147	308
			06	213	212	425
			07	148	162	310
			08	129	145	274
			09	97	97	194
			10	198	210	408
		8) Ujunggenteng	8	1.668	1.651	3.319
			01	235	239	474
			02	226	250	476
			03	244	251	495
			04	227	212	439
			05	236	222	458
			06	169	160	329
			07	166	153	319
			08	165	164	329
3.	WALURAN	6	54	9.808	9.578	19.386
		1) Waluran	8	1.517	1.503	3.020
			01	197	202	399
			02	199	217	416
			03	244	236	480
			04	152	143	295
			05	197	196	393
			06	169	165	334
			07	166	163	329
			08	193	181	374
		2) sukamukti	8	1.492	1.465	2.957
			01	240	259	499
			02	212	222	434
			03	179	174	353
			04	117	111	228
			05	176	161	337
			06	136	130	266
			07	222	208	430
			08	210	200	410
		3) Caringinunggal	9	1.756	1.747	3.503
			01	216	203	419
			02	174	170	344
			03	230	240	470
			04	231	225	456

1.	2.	3.	4.	5.	6.	7.
			05	184	191	375
			06	202	207	409
			07	165	150	315
			08	199	216	415
			09	155	145	300
		4) Mekarmukti	11	2.050	1.873	3.923
			01	130	124	254
			02	236	214	450
			03	247	236	483
			04	152	129	281
			05	201	188	389
			06	182	159	341
			07	171	170	341
			08	237	208	445
			09	177	164	341
			10	179	148	327
			11	138	133	271
		5) Mangunjaya	8	1.370	1.352	2.722
			01	185	180	365
			02	205	206	411
			03	215	202	417
			04	155	153	308
			05	105	114	219
			06	194	195	389
			07	186	183	369
			08	125	119	244
		6) Waluran Mandiri	10	1.623	1.638	3.261
			01	89	96	185
			02	185	182	367
			03	98	98	196
			04	170	165	335
			05	159	154	313
			06	183	194	377
			07	218	231	449
			08	184	183	367
			09	193	187	380
			10	144	148	292
4.	JAMPANGKULON	11	72	15.793	15.936	31.729
		1) Bojonggenteng	5	999	1.079	2.078
			01	236	261	497
			02	158	164	322
			03	224	239	463
			04	208	243	451
			05	173	172	345
		2) Bojongsari	9	1954	2054	4008
			01	234	231	465
			02	190	206	396
			03	228	241	469
			04	239	261	500
			05	242	254	496
			06	197	201	398
			07	200	222	422
			08	219	221	440
			09	205	217	422
		3) Cikarang	5	1.142	1.129	2.271
			01	225	237	462
			02	244	231	475
			03	215	213	428
			04	244	238	482
			05	214	210	424

1.	2.	3.	4.	5.	6.	7.
		4) Cikaranggeusan	5	1.019	979	1.998
			01	188	179	367
			02	191	186	377
			03	259	233	492
			04	223	216	439
			05	158	165	323
		5) Ciparay	9	1.860	1.849	3.709
			01	235	221	456
			02	202	233	435
			03	240	208	448
			04	203	199	402
			05	196	201	397
			06	165	156	321
			07	196	214	410
			08	216	208	424
			09	207	209	416
		6) Jampangkulon	5	981	1.033	2.014
			01	198	209	407
			02	180	204	384
			03	224	235	459
			04	195	212	407
			05	184	173	357
		7) Karanganyar	5	1.022	976	1.998
			01	175	170	345
			02	193	197	390
			03	202	194	396
			04	266	228	494
			05	186	187	373
		8) Mekarjaya	7	1.582	1.557	3.139
			01	205	211	416
			02	246	235	481
			03	206	209	415
			04	207	188	395
			05	234	233	467
			06	233	242	475
			07	251	239	490
		9) Nagraksari	9	2.155	2.179	4.334
			01	235	248	483
			02	236	236	472
			03	227	230	457
			04	242	246	488
			05	266	233	499
			06	244	250	494
			07	255	238	493
			08	242	257	499
			09	208	241	449
		10) Padajaya	6	1.377	1.401	2.778
			01	223	254	477
			02	239	260	499
			03	257	242	499
			04	200	192	392
			05	252	247	499
			06	206	206	412
		11) Tanjung	7	1.702	1.700	3.402
			01	241	256	497
			02	242	258	500
			03	259	241	500
			04	251	249	500
			05	255	236	491
			06	262	235	497
			07	192	225	417

1.	2.	3.	4.	5.	6.	7.
5.	CIMANGGU	6	45	8408	8359	16767
		1) Boregah indah	7	1253	1258	2511
			01	230	224	454
			02	148	140	288
			03	141	136	277
			04	208	197	405
			05	195	213	408
			06	204	205	409
			07	127	143	270
		2) Cimanggu	9	1583	1513	3096
			01	149	147	296
			02	240	213	453
			03	183	184	367
			04	181	182	363
			05	191	180	371
			06	161	150	311
			07	170	133	303
			08	129	130	259
			09	179	194	373
		3) Sukamaju	7	1426	1404	2830
			01	198	210	408
			02	158	155	313
			03	175	165	340
			04	235	252	487
			05	217	205	422
			06	227	217	444
			07	216	200	416
		4) Sukajadi	9	1606	1592	3198
			01	151	156	307
			02	171	162	333
			03	196	212	408
			04	181	184	365
			05	188	176	364
			06	197	183	380
			07	195	208	403
			08	173	164	337
			09	154	147	301
		5) Karangmekar	6	1178	1220	2398
			01	195	194	389
			02	178	209	387
			03	181	217	398
			04	181	174	355
			05	239	227	466
			06	204	199	403
		6) Sukamanah	7	1362	1372	2734
			01	162	166	328
			02	239	250	489
			03	182	176	358
			04	255	242	497
			05	186	193	379
			06	173	169	342
			07	165	176	341
6.	KALIBUNDER	7	54	10978	10566	21544
		1) Kalibunder	9	2207	2062	4269
			01	248	249	497
			02	227	224	451
			03	246	251	497
			04	253	244	497
			05	249	234	483

1.	2.	3.	4.	5.	6.	7.
			06	249	234	483
			07	194	167	361
			08	268	232	500
			09	273	227	500
		2) Balekambang	8	1641	1557	3198
			01	195	180	375
			02	183	172	355
			03	218	216	434
			04	208	211	419
			05	202	199	401
			06	195	168	363
			07	178	178	356
			08	262	233	495
		3) Bojong	7	1311	1309	2620
			01	207	210	417
			02	172	162	334
			03	217	224	441
			04	205	205	410
			05	212	224	436
			06	137	138	275
			07	161	146	307
		4) Cimahpar	10	1899	1937	3836
			01	243	250	493
			02	178	171	349
			03	267	233	500
			04	185	198	383
			05	167	171	338
			06	136	149	285
			07	166	176	342
			08	156	160	316
			09	193	207	400
			10	208	222	430
		5) Sekarsari	7	1508	1393	2901
			01	221	193	414
			02	252	248	500
			03	272	228	500
			04	162	165	327
			05	188	170	358
			06	175	159	334
			07	238	230	468
		6) Sukaluyu	7	1416	1359	2775
			01	234	243	477
			02	196	189	385
			03	121	113	234
			04	209	191	400
			05	229	212	441
			06	198	193	391
			07	229	218	447
		7) Mekarwangi	6	996	949	1.945
			01	205	171	376
			02	140	152	292
			03	191	180	371
			04	161	167	328
			05	151	143	294
			06	148	136	284
7.	SURADE	12	134	27.441	28.089	55.530
		1) Surade	16	3313	3504	6817
			01	196	209	405
			02	171	182	353
			03	143	160	303
			04	147	170	317
			05	224	224	448

1.	2.	3.	4.	5.	6.	7.
			06	236	253	489
			07	239	237	476
			08	250	250	500
			09	244	243	487
			10	227	264	491
			11	139	152	291
			12	192	211	403
			13	177	188	365
			14	240	251	491
			15	247	252	499
			16	241	258	499
		2) Buniwangi	18	3781	3932	7713
			01	237	254	491
			02	247	253	500
			03	202	227	429
			04	222	246	468
			05	210	230	440
			06	223	220	443
			07	182	162	344
			08	223	247	470
			09	248	236	484
			10	229	242	471
			11	188	191	379
			12	178	184	362
			13	238	239	477
			14	202	203	405
			15	209	213	422
			16	221	233	454
			17	165	182	347
			18	157	170	327
		3) Jagamukti	11	2025	2152	4177
			01	160	167	327
			02	173	187	360
			03	201	218	419
			04	198	229	427
			05	236	247	483
			06	180	193	373
			07	221	210	431
			08	196	203	399
			09	191	190	381
			10	203	225	428
			11	66	83	149
		4) Gunungsungging	9	2062	2039	4101
			01	250	246	496
			02	226	235	461
			03	235	247	482
			04	234	243	477
			05	235	242	477
			06	232	241	473
			07	193	159	352
			08	204	197	401
			09	253	229	482
		5) Kadaleman	9	1827	1802	3629
			01	188	194	382
			02	249	244	493
			03	248	239	487
			04	225	210	435
			05	192	196	388
			06	184	191	375
			07	249	250	499
			08	103	103	206
			09	189	175	364


1.	2.	3.	4.	5.	6.	7.
		6) Sirnasari	10	2021	2010	4031
			01	181	208	389
			02	245	251	496
			03	215	221	436
			04	228	222	450
			05	253	240	493
			06	263	231	494
			07	247	235	482
			08	126	130	256
			09	73	73	146
			10	190	199	389
		7) Sukatani	7	1248	1195	2443
			01	248	216	464
			02	185	190	375
			03	182	176	358
			04	163	169	332
			05	159	150	309
			06	141	134	275
			07	170	160	330
		8) Cipeundeuy	8	1546	1590	3136
			01	219	252	471
			02	253	247	500
			03	250	228	478
			04	227	246	473
			05	207	224	431
			06	157	162	319
			07	157	161	318
			08	76	70	146
		9) Pasiripis	20	4370	4563	8933
			01	207	239	446
			02	224	248	472
			03	211	221	432
			04	238	236	474
			05	232	238	470
			06	233	235	468
			07	207	206	413
			08	164	155	319
			09	211	236	447
			10	233	249	482
			11	214	247	461
			12	215	220	435
			13	245	249	494
			14	217	232	449
			15	223	240	463
			16	190	197	387
			17	195	193	388
			18	236	247	483
			19	245	252	497
			20	230	223	453
		10) Citanglar	11	2141	2191	4332
			01	232	263	495
			02	240	227	467
			03	202	174	376
			04	160	151	311
			05	162	184	346
			06	230	266	496
			07	195	211	406
			08	145	147	292
			09	234	233	467
			10	218	221	439
			11	123	114	237

1.	2.	3.	4.	5.	6.	7.
		6) Sirnasari	10	2021	2010	4031
			01	181	208	389
			02	245	251	496
			03	215	221	436
			04	228	222	450
			05	253	240	493
			06	263	231	494
			07	247	235	482
			08	126	130	256
			09	73	73	146
			10	190	199	389
		7) Sukatani	7	1248	1195	2443
			01	248	216	464
			02	185	190	375
			03	182	176	358
			04	163	169	332
			05	159	150	309
			06	141	134	275
			07	170	160	330
		8) Cipeundeuy	8	1546	1590	3136
			01	219	252	471
			02	253	247	500
			03	250	228	478
			04	227	246	473
			05	207	224	431
			06	157	162	319
			07	157	161	318
			08	76	70	146
		9) Pasiripis	20	4370	4563	8933
			01	207	239	446
			02	224	248	472
			03	211	221	432
			04	238	236	474
			05	232	238	470
			06	233	235	468
			07	207	206	413
			08	164	155	319
			09	211	236	447
			10	233	249	482
			11	214	247	461
			12	215	220	435
			13	245	249	494
			14	217	232	449
			15	223	240	463
			16	190	197	387
			17	195	193	388
			18	236	247	483
			19	245	252	497
			20	230	223	453
		10) Citanglar	11	2141	2191	4332
			01	232	263	495
			02	240	227	467
			03	202	174	376
			04	160	151	311
			05	162	184	346
			06	230	266	496
			07	195	211	406
			08	145	147	292
			09	234	233	467
			10	218	221	439
			11	123	114	237

1.	2.	3.	4.	5.	6.	7.
		11) Wanasari	8	1609	1592	3201
			01	219	217	436
			02	231	219	450
			03	225	225	450
			04	220	221	441
			05	190	190	380
			06	234	244	478
			07	95	89	184
			08	195	187	382
		12) Kademangan	7	1498	1519	3017
			01	219	210	429
			02	221	243	464
			03	229	225	454
			04	246	245	491
			05	169	158	327
			06	230	251	481
			07	184	187	371
8.	CIBITUNG	6	48	9647	9640	19287
		1) Banyumurni	6	1020	1008	2028
			01	179	172	351
			02	191	190	381
			03	176	175	351
			04	197	193	390
			05	132	129	261
			06	145	149	294
		2) Cibodas	6	1454	1496	2950
			01	252	248	500
			02	230	266	496
			03	239	237	476
			04	244	249	493
			05	243	253	496
			06	246	243	489
		3) Cibitung	11	2199	2167	4366
			01	193	211	404
			02	219	227	446
			03	178	171	349
			04	206	201	407
			05	233	220	453
			06	215	216	431
			07	210	209	419
			08	184	193	377
			09	251	236	487
			10	149	145	294
			11	161	138	299
		4) Cidahu	10	1,977	1,976	3,953
			01	222	213	435
			02	209	195	404
			03	162	163	325
			04	165	168	333
			05	201	197	398
			06	222	218	440
			07	240	242	482
			08	233	248	481
			09	235	247	482
			10	88	85	173

1.	2.	3.	4.	5.	6.	7.
		5) Banyuwangi	6	1,048	1,036	2,084
			01	159	151	310
			02	204	194	398
			03	173	172	345
			04	190	193	383
			05	152	152	304
			06	170	174	344
		6) Talagamurni	9	1949	1957	3906
			01	229	234	463
			02	202	228	430
			03	247	245	492
			04	242	222	464
			05	189	194	383
			06	203	203	406
			07	209	201	410
			08	185	177	362
			09	243	253	496
Jumlah seluruh pada Daerah Pemilihan SUKABUMI – 3 :						
Kecamatan	Desa / Kelurahan	TPS	Pemilih terdaftar			
			Laki-laki	Perempuan	Jumlah	
8	65	597	119.311	119.498	238.809	

Ditetapkan di : SUKABUMI
 Pada tanggal : 13 SEPTEMBER 2013

KOMISI PEMILIHAN UMUM
 KABUPATEN SUKABUMI
 Ketua,

 DEDE HARYADI, S.Pd

Lampiran - IV : Keputusan Komisi Pemilihan Umum Kabupaten Sukabumi

Nomor : 34 / Kpts / KPU - Kab - 011.324980 / TAHUN 2013

Tanggal : 13 September 2013

Tentang : Penetapan Rekapitulasi Daftar Pemilih Tetap Pemilu Anggota DPR, DPD, DPRD Provinsi dan DPRD Kabupaten/Kota.

Provinsi : JAWA BARAT

Kabupaten : SUKABUMI

Daerah Pemilihan : SUKABUMI - 4

NO	KECAMATAN	DESA/KELURAHAN	TPS	PEMILIH TERDAFTAR		
				Lk	Pr	JUMLAH
1.	2.	3.	4.	5.	6.	7.
1.	DISOLOK	13	122	24159	23251	47410
		1) Caringin	11	2288	2049	4337
			01	185	171	356
			02	170	138	308
			03	154	143	297
			04	193	189	382
			05	222	207	429
			06	232	204	436
			07	252	248	500
			08	270	226	496
			09	284	214	498
			10	207	183	390
			11	119	126	245
		2) Cicadas	10	1973	1882	3855
			01	168	157	325
			02	164	167	331
			03	145	140	285
			04	241	233	474
			05	244	236	480
			06	206	191	397
			07	254	230	484
			08	141	137	278
			09	199	189	388
			10	211	202	413
		3) Cikelat	8	1870	1919	3789
			01	235	244	479
			02	208	236	444
			03	230	232	462
			04	244	235	479
			05	223	258	481
			06	251	236	487
			07	233	254	487
			08	246	224	470
		4) Cisolok	9	1824	1824	3648
			01	203	209	412
			02	213	244	457
			03	195	224	419
			04	220	209	429
			05	207	179	386
			06	196	178	374
			07	216	208	424
			08	231	218	449
			09	143	155	298
		5) Cikahuripan	11	2430	2372	4802
			01	257	243	500
			02	255	242	497
			03	231	218	449
			04	202	188	390

1.	2.	3.	4.	5.	6.	7.
			05	249	240	489
			06	230	252	482
			07	222	234	456
			08	182	151	333
			09	214	206	420
			10	163	164	327
			11	225	234	459
		6) Pasirbaru	15	2701	2434	5135
			01	150	133	283
			02	151	114	265
			03	160	140	300
			04	147	132	279
			05	237	196	433
			06	196	166	362
			07	239	238	477
			08	168	134	302
			09	164	161	325
			10	212	191	403
			11	247	248	495
			12	242	207	449
			13	131	118	249
			14	105	118	223
			15	152	138	290
		7) Karangpapak	14	2821	2772	5593
			01	252	243	495
			02	243	254	497
			03	223	229	452
			04	243	235	478
			05	195	174	369
			06	218	200	418
			07	169	172	341
			08	126	132	258
			09	250	226	476
			10	245	235	480
			11	114	113	227
			12	172	175	347
			13	182	200	382
			14	189	184	373
		8) Sukarame	6	913	870	1783
			01	79	87	166
			02	226	208	434
			03	142	129	271
			04	202	193	395
			05	125	117	242
			06	139	136	275
		9) Sirnaresmi	10	1963	1811	3774
			01	186	169	355
			02	208	197	405
			03	208	186	394
			04	161	139	300
			05	231	227	458
			06	196	184	380
			07	229	202	431
			08	206	183	389
			09	148	143	291
			10	190	181	371
		10) Gunungkaramat	8	1482	1531	3013
			01	201	210	411
			02	149	163	312
			03	217	228	445
			04	230	236	466
			05	223	241	464

1.	2.	3.	4.	5.	6.	7.
			06	188	183	371
			07	145	125	270
			08	129	145	274
		11) Gunungtanjung	7	1191	1159	2350
			01	144	143	287
			02	225	211	436
			03	213	224	437
			04	161	149	310
			05	149	145	294
			06	152	143	295
			07	147	144	291
		12) Wanajaya	6	1298	1248	2546
			01	260	237	497
			02	264	229	493
			03	247	252	499
			04	246	243	489
			05	163	157	320
			06	118	130	248
		13) Wangunsari	7	1405	1380	2785
			01	192	188	380
			02	195	201	396
			03	238	240	478
			04	252	218	470
			05	237	240	477
			06	139	151	290
			07	152	142	294
2.	CIKAKAK	9	83	14.746	13.879	28.625
		1) Cikakak	12	2.368	2.362	4.730
			01	203	205	408
			02	173	205	378
			03	205	223	428
			04	200	192	392
			05	228	219	447
			06	233	233	466
			07	142	146	288
			08	216	216	432
			09	185	185	370
			10	219	192	411
			11	201	189	390
			12	163	157	320
		2) Cileungsing	7	1.027	984	2.011
			01	101	81	182
			02	190	192	382
			03	125	129	254
			04	137	129	266
			05	173	179	352
			06	131	130	261
			07	170	144	314
		3) Cimaja	12	2.363	2.279	4.642
			01	239	245	484
			02	238	218	456
			03	220	196	416
			04	212	204	416
			05	222	255	477
			06	179	176	355
			07	214	207	421
			08	224	217	441
			09	126	123	249
			10	148	130	278
			11	136	123	259
			12	205	185	390

1.	2.	3.	4.	5.	6.	7.
		4) Cirendang	6	714	630	1344
			01	138	125	263
			02	178	154	332
			03	134	119	253
			04	99	90	189
			05	71	62	133
			06	94	80	174
		5) Gandasoli	5	810	763	1573
			01	189	177	366
			02	189	178	367
			03	229	234	463
			04	120	111	231
			05	83	63	146
		6) Margalaksana	7	1215	1093	2308
			01	152	136	288
			02	146	131	277
			03	194	171	365
			04	174	152	326
			05	171	164	335
			06	197	179	376
			07	181	160	341
		7) Ridogalih	11	2032	1952	3984
			01	243	225	468
			02	254	246	500
			03	197	201	398
			04	136	146	282
			05	209	212	421
			06	189	175	364
			07	179	162	341
			08	163	129	292
			09	140	150	290
			10	173	156	329
			11	149	150	299
		8) Sirnarasa	12	2100	1849	3949
			01	129	114	243
			02	188	181	369
			03	269	225	494
			04	224	194	418
			05	280	219	499
			06	161	148	309
			07	244	223	467
			08	133	130	263
			09	94	92	186
			10	97	78	175
			11	186	166	352
			12	95	79	174
		9) Sukamaju	11	2117	1967	4084
			01	146	125	271
			02	185	172	357
			03	162	146	308
			04	241	223	464
			05	180	174	354
			06	222	198	420
			07	152	138	290
			08	221	196	417
			09	193	177	370
			10	203	194	397
			11	212	224	436

1.	2.	3.	4.	5.	6.	7.
3.	PALABUHANRATU	10	203	37.143	35.528	72.671
		1) Palabuhanratu	59	12.041	11.839	23.880
			01	156	177	333
			02	134	127	261
			03	243	239	482
			04	258	240	498
			05	203	248	451
			06	102	125	227
			07	140	161	301
			08	216	208	424
			09	233	216	449
			10	175	141	316
			11	208	234	442
			12	249	249	498
			13	211	236	447
			13	256	244	500
			14	237	227	464
			15	173	160	333
			16	246	213	459
			17	245	224	469
			18	249	248	497
			19	228	222	450
			20	147	162	309
			21	186	113	299
			22	172	164	336
			24	251	230	481
			25	193	194	387
			26	144	138	282
			27	159	139	298
			28	169	168	337
			29	263	236	499
			30	188	171	359
			31	224	211	435
			32	197	175	372
			33	234	225	459
			34	250	250	500
			35	240	224	464
			36	239	209	448
			37	229	234	463
			38	208	255	463
			39	190	208	398
			40	191	219	410
			41	206	182	388
			42	208	222	430
			43	135	119	254
			44	142	127	269
			45	233	260	493
			46	176	181	357
			47	218	222	440
			48	212	201	413
			49	178	183	361
			50	208	261	469
			51	248	219	467
			52	184	206	390
			53	240	219	459
			54	263	183	446
			55	217	278	495
			56	217	208	425
			57	183	167	350
			58	197	187	384
			59	140	150	290

1.	2.	3.	4.	5.	6.	7.
		2) Tonjong	14	2221	2088	4309
			01	197	174	371
			02	248	250	498
			03	101	101	202
			04	88	91	179
			05	124	123	247
			06	174	163	337
			07	159	136	295
			08	155	142	297
			09	207	188	395
			10	181	159	340
			11	121	117	238
			12	132	120	252
			13	142	149	291
			14	192	175	367
		3) Citepus	24	4258	4117	8375
			01	160	163	323
			02	189	180	369
			03	239	250	489
			04	166	158	324
			05	228	233	461
			06	148	144	292
			07	189	174	363
			08	182	149	331
			09	240	206	446
			10	128	123	251
			11	143	147	290
			12	111	93	204
			13	126	116	242
			14	172	162	334
			15	192	186	378
			16	239	229	468
			17	198	200	398
			18	162	170	332
			19	162	163	325
			20	228	222	450
			21	229	225	454
			22	102	105	207
			23	168	155	323
			24	157	164	321
		4) Buniwangi	10	1792	1672	3464
			01	208	208	416
			02	163	140	303
			03	212	183	395
			04	211	194	405
			05	176	163	339
			06	211	185	396
			07	189	183	372
			08	166	165	331
			09	114	122	236
			10	142	129	271
		5) Cibodas	18	3019	2828	5847
			01	99	77	176
			02	128	144	272
			03	167	164	331
			04	237	223	460
			05	144	150	294
			06	234	205	439
			07	216	215	431
			08	168	148	316
			09	105	100	205
			10	141	135	276
			11	148	125	273
			12	126	116	242

1.	2.	3.	4.	5.	6.	7.
			13	191	180	371
			14	244	208	452
			15	202	196	398
			16	209	209	418
			17	136	133	269
			18	124	100	224
		6) Pasirsuren	13	2484	2292	4776
			01	122	104	226
			02	213	189	402
			03	118	104	222
			04	173	159	332
			05	264	234	498
			06	146	126	272
			07	174	160	334
			08	220	211	431
			09	160	154	314
			10	204	177	381
			11	240	244	484
			12	221	231	452
			13	229	199	428
		7) Cikadu	18	3041	2719	5760
			01	185	170	355
			02	153	141	294
			03	177	159	336
			04	195	192	387
			05	203	188	391
			06	208	188	396
			07	165	166	331
			08	172	147	319
			09	116	109	225
			10	136	109	245
			11	195	170	365
			12	160	127	287
			13	184	171	355
			14	191	171	362
			15	126	125	251
			16	173	126	299
			17	120	113	233
			18	182	147	329
		8) Citarik	21	3836	3719	7555
			01	207	201	408
			02	211	179	390
			03	197	181	378
			04	187	184	371
			05	200	202	402
			06	170	157	327
			07	184	193	377
			08	216	198	414
			09	161	171	332
			10	220	212	432
			11	191	175	366
			12	154	158	312
			13	139	133	272
			14	188	211	399
			15	174	157	331
			16	191	176	367
			17	162	174	336
			18	192	172	364
			19	197	198	395
			20	158	147	305
			21	137	140	277

1.	2.	3.	4.	5.	6.	7.
		9) Cimanggu	8	1650	1559	3209
			01	162	148	310
			02	208	195	403
			03	248	225	473
			04	201	184	385
			05	223	207	430
			06	191	184	375
			07	218	234	452
			08	199	182	381
		10) Jayanti	18	2801	2695	5496
			01	104	105	209
			02	175	180	355
			03	114	96	210
			04	174	197	371
			05	221	201	422
			06	172	174	346
			07	197	168	365
			08	207	191	398
			09	173	193	366
			10	139	120	259
			11	99	96	195
			12	155	152	307
			13	213	195	408
			14	117	102	219
			15	147	125	272
			16	158	154	312
			17	108	121	229
			18	128	125	253
4.	SIMPENAN	7	108	18.967	18.529	37.496
		1) Cidadap	33	5.642	5.532	11.174
			01	85	109	194
			02	130	127	257
			03	252	234	486
			04	132	138	270
			05	104	111	215
			06	134	127	261
			07	113	115	228
			08	141	149	290
			09	123	129	252
			10	201	202	403
			11	165	170	335
			12	175	206	381
			13	170	176	346
			14	193	182	375
			15	196	185	381
			16	162	164	326
			17	153	136	289
			18	229	200	429
			19	189	182	371
			20	144	138	282
			21	195	227	422
			22	203	186	389
			23	177	179	356
			24	176	178	354
			25	151	145	296
			26	206	186	392
			27	246	235	481
			28	107	109	216
			29	124	98	222
			30	190	186	376
			31	221	211	432
			32	254	243	497
			33	201	169	370

1.	2.	3.	4.	5.	6.	7.
		2) Loji	23	4,046	3,923	7,969
			01	198	200	398
			02	239	228	467
			03	178	164	342
			04	228	222	450
			05	166	152	318
			06	201	193	394
			07	183	181	364
			08	160	161	321
			09	188	185	373
			10	100	98	198
			11	125	131	256
			12	237	233	470
			13	204	195	399
			14	148	141	289
			15	119	98	217
			16	90	84	174
			17	242	229	471
			18	150	144	294
			19	190	172	362
			20	150	159	309
			21	205	214	419
			22	132	112	244
			23	213	227	440
		3) Kertajaya	15	2709	2668	5377
			01	231	230	461
			02	240	238	478
			03	195	178	373
			04	230	227	457
			05	192	185	377
			06	146	147	293
			07	209	201	410
			08	126	128	254
			09	180	182	362
			10	206	210	416
			11	206	199	405
			12	129	121	250
			13	150	149	299
			14	220	230	450
			15	49	43	92
		4) Cihaur	15	2.496	2.608	5.104
			01	202	204	406
			02	176	176	352
			03	169	178	347
			04	220	224	444
			05	122	126	248
			06	184	192	376
			07	197	220	417
			08	91	83	174
			09	160	159	319
			10	174	189	363
			11	216	241	457
			12	194	209	403
			13	166	173	339
			14	95	101	196
			15	130	133	263
		5) Cibuntu	8	1.526	1.384	2.910
			01	232	202	434
			02	217	191	408
			03	220	220	440
			04	162	147	309
			05	200	188	388

1.	2.	3.	4.	5.	6.	7.
			06	166	142	308
			07	163	149	312
			08	166	145	311
		6) Mekarasih	10	1669	1587	3256
			01	231	219	450
			02	182	180	362
			03	136	117	253
			04	193	198	391
			05	217	206	423
			06	184	156	340
			07	188	196	384
			08	94	85	179
			09	149	140	289
			10	95	90	185
		7) Sangrawayang	4	879	827	1706
			01	254	244	498
			02	207	200	407
			03	206	183	389
			04	212	200	412
5.	WARUNGKIARA	12	107	21.020	20.514	41.534
		1) Warungkiara	15	3.289	3.098	6.387
			01	244	255	499
			02	254	245	499
			03	239	227	466
			04	212	287	499
			05	221	178	399
			06	214	211	425
			07	160	157	317
			08	217	172	389
			09	202	186	388
			10	255	245	500
			11	257	242	499
			12	246	242	488
			13	242	247	489
			14	215	204	419
			15	111	0	111
		2) Bantarkalong	15	2879	2839	5718
			01	196	199	395
			02	195	202	397
			03	212	187	399
			04	206	193	399
			05	138	147	285
			06	199	211	410
			07	234	230	464
			08	228	234	462
			09	186	196	382
			10	202	189	391
			11	189	179	368
			12	202	216	418
			13	154	139	293
			14	187	180	367
			15	151	137	288
		3) Ubrug	12	2.415	2.512	4.927
			01	146	155	301
			02	169	187	356
			03	205	200	405
			04	201	218	419
			05	194	201	395
			06	220	233	453

1.	2.	3.	4.	5.	6.	7.
			07	228	251	479
			08	232	222	454
			09	179	184	363
			10	233	234	467
			11	208	228	436
			12	200	199	399
		4) Bojongkerta	9	2055	1984	4039
			01	240	255	495
			02	252	237	489
			03	255	245	500
			04	252	243	495
			05	259	234	493
			06	256	241	497
			07	226	195	421
			08	152	151	303
			09	163	183	346
		5) Girijaya	10	1732	1763	3495
			01	92	79	171
			02	158	156	314
			03	213	206	419
			04	194	202	396
			05	139	148	287
			06	180	174	354
			07	154	162	316
			08	209	228	437
			09	167	185	352
			10	226	223	449
		6) Damaraja	8	1288	1228	2516
			01	126	122	248
			02	131	116	247
			03	235	210	445
			04	165	155	320
			05	151	144	295
			06	177	192	369
			07	150	129	279
			08	153	160	313
		7) Sukaharja	8	1666	1691	3357
			01	214	232	446
			02	182	186	368
			03	228	219	447
			04	217	212	429
			05	197	201	398
			06	220	248	468
			07	222	215	437
			08	186	178	364
		8) Hegarmanah	7	1230	1167	2397
			01	143	150	293
			02	167	154	321
			03	183	172	355
			04	211	188	399
			05	184	168	352
			06	140	138	278
			07	202	197	399
		9) Sirnajaya	9	1519	1416	2935
			01	159	157	316
			02	100	88	188
			03	192	167	359
			04	225	213	438
			05	193	190	383
			06	198	181	379


1.	2.	3.	4.	5.	6.	7.
			07	199	188	387
			08	123	108	231
			09	130	124	254
		10) Tarisi	4	969	913	1882
			01	233	214	447
			02	259	240	499
			03	240	231	471
			04	237	228	465
		11) Mekarjaya	5	1003	959	1962
			01	206	190	396
			02	176	167	343
			03	249	227	476
			04	202	204	406
			05	170	171	341
		12) Kertamukti	5	975	944	1919
			01	241	230	471
			02	204	199	403
			03	188	177	365
			04	169	165	334
			05	173	173	346
6.	BANTARGADUNG	7	69	13.767	13.102	26.869
		1) Bantargadung	17	3,485	3,369	6,854
			01	173	149	322
			02	231	200	431
			03	243	231	474
			04	171	151	322
			05	193	169	362
			06	177	176	353
			07	190	172	362
			08	170	192	362
			09	201	190	391
			10	255	242	497
			11	231	256	487
			12	142	155	297
			13	207	193	400
			14	191	188	379
			15	228	215	443
			16	240	237	477
			17	242	253	495
		2) Bantargebang	8	1,388	1,299	2,687
			01	170	154	324
			02	249	221	470
			03	196	180	376
			04	71	65	136
			05	195	180	375
			06	183	192	375
			07	141	141	282
			08	183	166	349
		3) Bojonggaling	16	3,146	2,864	6,010
			01	261	220	481
			02	241	232	473
			03	233	199	432
			04	214	179	393
			05	114	107	221
			06	250	245	495
			07	146	151	297
			08	241	192	433
			09	218	187	405
			10	217	209	426
			11	164	159	323
			12	238	228	466

1.	2.	3.	4.	5.	6.	7.
			13	147	134	281
			14	146	147	293
			15	182	141	323
			16	134	134	268
		4) Boyomgsari	6	1,202	1,166	2,368
			01	257	241	498
			02	204	187	391
			03	201	194	395
			04	131	129	260
			05	250	248	498
			06	159	167	326
		5) Buanajaya	5	1,091	1,077	2,168
			01	238	232	470
			02	259	237	496
			03	216	227	443
			04	172	177	349
			05	206	204	410
		6) Limusnunggal	11	2,358	2,277	4,635
			01	211	195	406
			02	232	250	482
			03	176	187	363
			04	255	220	475
			05	249	227	476
			06	198	192	390
			07	232	227	459
			08	194	228	422
			09	194	199	393
			10	231	162	393
			11	186	190	376
		7) Mangunjaya	6	1,097	1,050	2,147
			01	189	192	381
			02	247	230	477
			03	212	199	411
			04	180	169	349
			05	134	127	261
			06	135	133	268

Jumlah seluruh pada Daerah Pemilihan SUKABUMI - 4 :

Kecamatan	Desa / Kelurahan	TPS	Pemilih terdaftar		
			Laki-laki	Perempuan	Jumlah
6	58	692	129.802	124.803	254.605

Ditetapkan di : SUKABUMI
 Pada tanggal : 13 SEPTEMBER 2013

KOMISI PEMILIHAN UMUM
 KABUPATEN SUKABUMI
 Ketua,

 DEDE HARYADI, S.Pd

Lampiran - V : Keputusan Komisi Pemilihan Umum Kabupaten Sukabumi

Nomor : 34/Kpts/KPU-Kab - 011.329980 / TAHUN 2013

Tanggal : 13 September 2013

Tentang : **Penetapan Rekapitulasi Daftar Pemilih Tetap Pemilu Anggota DPR, DPD, DPRD Provinsi dan DPRD Kabupaten/Kota.**

Provinsi : JAWA BARAT
Kabupaten : SUKABUMI
Daerah Pemilihan : SUKABUMI - 5

NO	KECAMATAN	DESA/KELURAHAN	TPS	PEMILIH TERDAFTAR		
				Lk	Pr	JUMLAH
1.	2.	3.	4.	5.	6.	7.
1.	CARINGIN	9	87	16.482	15.811	32.293
		1) Caringinkulon	8	1.539	1.437	2.976
			01	162	170	332
			02	155	146	301
			03	255	245	500
			04	223	215	438
			05	204	215	419
			06	218	169	387
			07	158	142	300
			08	164	135	299
		2) Caringinwetan	9	1.754	1.650	3.404
			01	209	207	416
			02	198	198	396
			03	184	157	341
			04	192	175	367
			05	208	219	427
			06	192	173	365
			07	192	152	344
			08	180	159	339
			09	199	210	409
		3) Cijengkol	13	2.269	2.131	4.400
			01	217	204	421
			02	228	212	440
			03	154	126	280
			04	142	133	275
			05	143	142	285
			06	129	120	249
			07	135	144	279
			08	233	227	460
			09	199	186	385
			10	220	218	438
			11	132	116	248
			12	138	124	262
			13	199	179	378
		4) Mekarjaya	12	2.217	2.182	4.399
			01	228	226	454
			02	160	154	314
			03	196	190	386
			04	173	177	350
			05	170	180	350
			06	158	164	322
			07	201	181	382
			08	218	222	440
			09	181	169	350
			10	211	185	396
			11	114	128	242
			12	207	206	413

1.	2.	3.	4.	5.	6.	7.
		5) Talaga	12	2.313	2.177	4.490
			01	245	236	481
			02	231	238	469
			03	183	170	353
			04	170	152	322
			05	207	188	395
			06	222	238	460
			07	173	169	342
			08	213	186	399
			09	138	110	248
			10	180	176	356
			11	166	141	307
			12	185	173	358
		6) Seuseupan	8	1.838	1.721	3.559
			01	226	205	431
			02	223	200	423
			03	261	235	496
			04	251	233	484
			05	220	214	434
			06	204	209	413
			07	238	215	453
			08	215	210	425
		7) Cikembang	11	1.873	1.811	3.684
			01	176	189	365
			02	158	158	316
			03	162	154	316
			04	160	152	312
			05	161	156	317
			06	174	158	332
			07	158	161	319
			08	162	160	322
			09	176	158	334
			10	191	167	358
			11	195	198	393
		8) Sukamulya	8	1.552	1.605	3.157
			01	176	202	378
			02	213	204	417
			03	203	203	406
			04	202	198	400
			05	171	189	360
			06	200	235	435
			07	241	233	474
			08	146	141	287
		9) Pasirdatarindah	6	1.127	1.097	2.224
			01	201	194	395
			02	175	170	345
			03	212	216	428
			04	158	161	319
			05	181	164	345
			06	200	192	392
2.	NAGRAK	10	169	29.065	28.605	57.670
		1) Kalaparea	17	2,969	2,925	5,894
			01	110	95	205
			02	156	163	319
			03	139	131	270
			04	132	110	242
			05	182	181	363
			06	211	215	426
			07	139	138	277
			08	177	158	335
			09	133	149	282
			10	192	186	378

1.	2.	3.	4.	5.	6.	7.
			12	188	187	375
			13	185	170	355
			14	212	215	427
			15	225	242	467
			16	164	149	313
			17	205	215	420
		2) Pawenang	13	1,922	1,908	3,830
			01	154	145	299
			02	170	182	352
			03	168	154	322
			04	165	168	333
			05	111	125	236
			06	165	160	325
			07	157	166	323
			08	151	140	291
			09	113	112	225
			10	121	128	249
			11	170	160	330
			12	130	119	249
			13	147	149	296
		3) Nagrak utara	32	5,237	5,217	10,454
			01	133	135	268
			02	111	114	225
			03	146	156	302
			04	114	132	246
			05	152	146	298
			06	140	135	275
			07	162	174	336
			08	182	162	344
			09	246	252	498
			10	176	163	339
			11	215	200	415
			12	114	124	238
			13	155	150	305
			14	213	199	412
			15	242	232	474
			16	176	171	347
			17	105	113	218
			18	154	141	295
			19	224	234	458
			20	167	185	352
			21	196	197	393
			22	198	204	402
			23	153	156	309
			24	158	146	304
			25	156	146	302
			26	223	229	452
			27	228	239	467
			28	123	133	256
			29	117	101	218
			30	114	114	228
			31	141	144	285
			32	103	90	193
		4) Cisarua	23	4,325	4,354	8,679
			01	191	179	370
			02	205	220	425
			03	188	170	358
			04	148	159	307
			05	190	177	367
			06	171	166	337
			07	235	229	464
			08	208	234	442
			09	191	192	383
			10	200	200	400

1.	2.	3.	4.	5.	6.	7.
			11	257	242	499
			12	153	155	308
			13	158	155	313
			14	196	209	405
			15	207	200	407
			16	153	159	312
			17	149	161	310
			18	115	119	234
			19	234	261	495
			20	185	176	361
			21	176	164	340
			22	168	162	330
			23	247	233	480
		5) Balekambang	15	2,613	2,513	5,126
			01	210	199	409
			02	135	110	245
			03	234	218	452
			04	173	164	337
			05	135	125	260
			06	227	202	429
			07	191	203	394
			08	192	192	384
			09	139	140	279
			10	173	177	350
			11	167	188	355
			12	147	133	280
			13	163	146	309
			14	173	163	336
			15	154	153	307
		6) Babakanpanjang	10	1,593	1,576	3,169
			01	231	221	452
			02	176	182	358
			03	172	156	328
			04	142	139	281
			05	154	168	322
			06	164	173	337
			07	143	140	283
			08	107	91	198
			09	125	133	258
			10	179	173	352
		7) Darmareja	13	2,562	2,366	4,928
			01	170	152	322
			02	164	156	320
			03	204	210	414
			04	208	196	404
			05	211	215	426
			06	148	129	277
			07	221	199	420
			08	223	205	428
			09	157	159	316
			10	228	152	380
			11	238	223	461
			12	182	177	359
			13	208	193	401
		8) Cihanjavar	11	1,862	1,823	3,685
			01	204	219	423
			02	213	191	404
			03	186	180	366
			04	225	234	459
			05	152	161	313
			06	126	118	244
			07	110	103	213

1.	2.	3.	4.	5.	6.	7.
			08	156	151	307
			09	160	155	315
			10	155	138	293
			11	175	173	348
		9) Nagrakselatan	14	2.356	2.412	4.768
			01	206	194	400
			02	212	224	436
			03	180	177	357
			04	195	232	427
			05	145	151	296
			06	167	181	348
			07	176	182	358
			08	141	158	299
			09	170	165	335
			10	153	140	293
			11	153	159	312
			12	198	188	386
			13	120	120	240
			14	140	141	281
		10) Girijaya	21	3.626	3.511	7.137
			01	104	113	217
			02	164	168	332
			03	202	204	406
			04	109	116	225
			05	156	153	309
			06	160	160	320
			07	214	221	435
			08	209	219	428
			09	198	199	397
			10	166	154	320
			11	171	144	315
			12	227	239	466
			13	174	149	323
			13	178	189	367
			14	179	153	332
			15	205	196	401
			16	155	139	294
			17	165	147	312
			18	228	202	430
			19	144	144	288
			20	118	102	220
			21	104	113	217
3.	CIBADAK	10	188	38.812	37.346	76.158
		1) Batununggal	12	2.499	2.430	4.929
			01	208	227	435
			02	233	227	460
			03	194	199	393
			04	190	194	384
			05	185	156	341
			06	199	192	391
			07	237	223	460
			08	224	215	439
			09	234	224	458
			10	195	187	382
			11	197	187	384
			12	203	199	402
		2) Cibadak	50	10.678	10.320	20.998
			01	230	242	472
			02	165	157	322
			03	213	209	422
			04	258	240	498
			05	262	235	497

1.	2.	3.	4.	5.	6.	7.
			07	236	212	448
			08	214	222	436
			09	221	206	427
			10	218	205	423
			11	194	218	412
			12	175	183	358
			13	223	237	460
			14	215	198	413
			15	160	153	313
			16	248	225	473
			17	258	236	494
			18	258	224	482
			19	214	220	434
			20	218	229	447
			21	259	241	500
			22	220	235	455
			23	250	249	499
			24	236	238	474
			25	131	123	254
			26	188	173	361
			27	248	218	466
			28	252	245	497
			29	234	234	468
			30	267	220	487
			31	237	212	449
			32	187	170	357
			33	222	213	435
			34	262	230	492
			35	224	236	460
			36	226	223	449
			37	188	179	367
			38	213	210	423
			39	207	209	416
			40	176	170	346
			41	215	214	429
			42	190	216	406
			43	98	106	204
			44	195	182	377
			45	222	225	447
			46	186	185	371
			47	197	183	380
			48	249	251	500
			49	205	189	394
			50	140	113	253
		3) Ciheulangtonggoh	15	3310	2924	6234
			01	243	248	491
			02	252	227	479
			03	226	252	478
			04	248	226	474
			05	262	208	470
			06	246	202	448
			07	203	202	405
			08	102	106	208
			09	261	222	483
			10	211	174	385
			11	152	153	305

1.	2.	3.	4.	5.	6.	7.
			12	228	198	426
			13	277	205	482
			14	225	163	388
			15	174	138	312
		4) Karangtengah	26	5.368	5.362	10.730
			01	243	255	498
			02	217	228	445
			03	194	228	422
			04	175	212	387
			05	151	154	305
			06	186	186	372
			07	135	139	274
			08	245	246	491
			09	253	244	497
			10	177	191	368
			11	237	254	491
			12	162	186	348
			13	188	190	378
			14	188	195	383
			15	160	155	315
			16	190	203	393
			17	238	209	447
			18	226	218	444
			19	252	229	481
			20	258	242	500
			21	173	147	320
			22	225	186	411
			23	185	173	358
			24	219	200	419
			25	242	242	484
			26	249	250	499
		5) Neglasari	10	2.009	1.974	3.983
			01	248	236	484
			02	200	203	403
			03	150	151	301
			04	167	150	317
			05	179	184	363
			06	199	197	396
			07	240	254	494
			08	163	144	307
			09	223	206	429
			10	240	249	489
		6) Pamuruyan	12	2612	2528	5140
			01	208	198	406
			02	236	264	500
			03	249	250	499
			04	247	241	488
			05	226	223	449
			06	218	203	421
			07	264	232	496
			08	220	218	438
			09	232	221	453
			10	199	176	375
			11	165	161	326
			12	148	141	289
		7) Sekarwangi	24	4388	4228	8616
			01	251	231	482
			02	174	161	335
			03	192	195	387
			04	195	186	381
			05	154	159	313
			06	224	215	439
			07	148	136	284
			08	128	122	250

1.	2.	3.	4.	5.	6.	7.
			09	185	175	360
			10	197	196	393
			11	195	178	373
			12	209	194	403
			13	221	214	435
			14	236	217	453
			15	209	221	430
			16	164	167	331
			17	170	164	334
			18	153	141	294
			19	159	148	307
			20	142	137	279
			21	136	130	266
			22	121	138	259
			23	214	215	429
			24	201	171	372
		8) Sukasirna	17	3.605	3.474	7.079
			01	231	217	448
			02	134	131	265
			03	239	214	453
			04	231	207	438
			05	232	212	444
			06	130	120	250
			07	223	205	428
			08	242	250	492
			09	226	226	452
			10	228	236	464
			11	234	235	469
			12	225	226	451
			13	109	104	213
			14	231	225	456
			15	255	228	483
			16	202	196	398
			17	233	242	475
		9) Tenjojaya	10	2.010	1.925	3.935
			01	218	209	427
			02	190	203	393
			03	191	208	399
			04	183	166	349
			05	225	234	459
			06	123	115	238
			07	247	212	459
			08	210	182	392
			09	235	219	454
			10	188	177	365
		10) Warnajati	12	2333	2181	4514
			01	205	201	406
			02	220	228	448
			03	204	181	385
			04	244	232	476
			05	241	222	463
			06	191	173	364
			07	134	121	255
			08	127	113	240
			09	236	237	473
			10	163	130	293
			11	174	168	342
			12	194	175	369
4.	CICANTAYAN	8	97	20.036	19.667	39.703
		1) Lembursawah	16	3.437	3.391	6.828
				260	240	500
			02	243	257	500

1.	2.	3.	4.	5.	6.	7.
			04	215	204	419
			05	225	201	426
			06	181	184	365
			07	238	260	498
			08	163	176	339
			09	249	247	496
			10	158	158	316
			11	176	162	338
			12	199	203	402
			13	190	188	378
			14	204	180	384
			15	246	231	477
			16	239	251	490
		2) Hegarmanah	10	2199	2121	4320
			01	242	258	500
			02	190	172	362
			03	256	241	497
			04	252	247	499
			05	258	242	500
			06	149	154	303
			07	156	153	309
			08	242	231	473
			09	256	242	498
			10	198	181	379
		3) Cimahi	16	3274	3196	6470
			01	242	253	495
			02	150	152	302
			03	206	203	409
			04	192	192	384
			05	231	244	475
			06	244	215	459
			07	196	182	378
			08	206	190	396
			09	239	213	452
			10	174	175	349
			11	204	195	399
			12	175	179	354
			13	210	207	417
			14	210	205	415
			15	210	210	420
			16	185	181	366
		4) Cisande	13	2704	2628	5332
			01	211	194	405
			02	257	243	500
			03	210	202	412
			04	183	176	359
			05	178	156	334
			06	191	201	392
			07	228	266	494
			08	186	184	370
			09	232	238	470
			10	226	204	430
			11	192	197	389
			12	184	166	350
			13	226	201	427
		5) Cijalingan	13	2777	2661	5438
			01	260	239	499
			02	193	207	400
			03	226	232	458
			04	168	157	325
			05	176	180	356
			06	---	---	---

1.	2.	3.	4.	5.	6.	7.
			07	241	232	473
			08	218	198	416
			09	214	229	443
			10	210	193	403
			11	199	181	380
			12	199	177	376
			13	264	226	490
			14	260	239	499
			15	193	207	400
		6) Cicantayan	16	3013	3066	6079
			01	226	196	422
			02	193	221	414
			03	202	223	425
			04	239	246	485
			05	158	155	313
			06	222	221	443
			07	150	146	296
			08	235	218	453
			09	149	140	289
			10	143	154	297
			11	186	175	361
			12	231	248	479
			13	151	158	309
			14	189	189	378
			15	104	112	216
			16	235	264	499
		7) Sukadamai	8	1684	1697	3381
			01	260	230	490
			02	172	191	363
			03	193	195	388
			04	192	204	396
			05	218	228	446
			06	212	213	425
			07	207	210	417
			08	230	226	456
		8) Cimanggis	5	948	907	1855
			01	253	246	499
			02	257	241	498
			03	132	119	251
			04	113	110	223
			05	193	191	384
5.	CIKEMBAR	10	159	28.783	29.615	58.398
		1) Cikembar	22	3.982	4.545	8.527
			01	201	203	404
			02	187	200	387
			03	224	226	450
			04	232	247	479
			05	156	198	354
			06	39	391	430
			07	222	268	490
			08	196	215	411
			09	233	248	481
			10	231	263	494
			11	210	188	398
			12	180	196	376
			13	196	206	402
			14	142	133	275
			15	124	138	262

1.	2.	3.	4.	5.	6.	7.
			16	183	229	412
			17	188	184	372
			18	200	190	390
			19	141	140	281
			20	142	150	292
			21	206	184	390
			22	149	148	297
		2) Parakanlima	15	2.875	2.790	5.665
			01	214	215	429
			02	165	167	332
			03	196	188	384
			04	170	155	325
			05	173	175	348
			06	216	200	416
			07	212	188	400
			08	193	186	379
			09	197	190	387
			10	200	199	399
			11	190	197	387
			12	243	222	465
			13	192	208	400
			14	182	184	366
			15	132	116	248
		3) Bojong	13	2.477	2.551	5.028
			01	180	160	340
			02	168	165	333
			03	162	143	305
			04	186	189	375
			05	172	193	365
			06	227	243	470
			07	218	244	462
			08	204	231	435
			09	227	241	468
			10	210	216	426
			11	141	147	288
			12	207	201	408
			13	175	178	353
		4) Cimanggu	18	3.458	3.616	7.074
			01	185	190	375
			02	225	236	461
			03	182	179	361
			04	230	248	478
			05	146	140	286
			06	225	233	458
			07	209	222	431
			08	149	167	316
			09	193	212	405
			10	175	195	370
			11	136	165	301
			12	144	148	292
			13	212	234	446
			14	206	228	434
			15	251	238	489
			16	239	214	453
			17	191	203	394
			18	160	164	324
		5) Bojongkembar	20	3.762	3.690	7.452
			01	215	211	426
			02	182	167	349
			03	186	191	377
			04	193	176	369
			05	237	222	459

1.	2.	3.	4.	5.	6.	7.
			06	192	211	403
			07	147	146	293
			08	183	159	342
			09	187	164	351
			10	183	173	356
			11	184	194	378
			12	164	170	334
			13	145	148	293
			14	238	225	463
			15	223	251	474
			16	192	189	381
			17	176	157	333
			18	199	200	399
			19	159	174	333
			20	177	162	339
		6) Sukamaju	16	2.231	2.226	4.457
			01	128	127	255
			02	130	147	277
			03	145	151	296
			04	133	125	258
			05	115	127	242
			06	147	145	292
			07	88	100	188
			08	123	124	247
			09	148	143	291
			10	108	109	217
			11	134	139	273
			12	181	149	330
			13	158	174	332
			14	189	190	379
			15	130	125	255
			16	174	151	325
		7) Cibatu	7	1.407	1.397	2.804
			01	119	136	255
			02	178	157	335
			03	211	216	427
			04	255	222	477
			05	218	244	462
			06	228	233	461
			07	198	189	387
		8) Kertaraharja	14	2342	2372	4714
			01	190	183	373
			02	193	165	358
			03	127	132	259
			04	157	168	325
			05	131	129	260
			06	144	169	313
			07	209	213	422
			08	159	142	301
			09	202	199	401
			10	184	175	359
			11	131	131	262
			12	172	158	330
			13	194	206	400
			14	149	202	351
		9) Sukamulya	19	3.530	3.713	7.243
			01	218	205	423
			02	239	229	468
			03	237	242	479
			04	191	185	376
			05	180	195	375

1.	2.	3.	4.	5.	6.	7.
			07	150	169	319
			08	191	178	369
			09	198	206	404
			10	166	243	409
			11	159	152	311
			12	155	154	309
			13	199	184	383
			14	194	175	369
			15	215	222	437
			16	169	160	329
			17	205	191	396
			18	198	187	385
			19	209	211	420
		10) Bojongraharja	15	2.719	2.715	5.434
			01	165	160	325
			02	153	161	314
			03	189	179	368
			04	178	175	353
			05	170	170	340
			06	157	172	329
			07	247	250	497
			08	164	160	324
			09	155	161	316
			10	206	205	411
			11	161	154	315
			12	152	138	290
			13	228	221	449
			14	152	171	323
			15	242	238	480
6.	CIKIDANG	12	115	21.967	20.852	42.819
		1) Cikidang	17	3.323	3.181	6.504
			01	219	194	413
			02	194	179	373
			03	175	173	348
			04	257	217	474
			05	171	178	349
			06	151	157	308
			07	160	146	306
			08	177	155	332
			09	183	182	365
			10	189	171	360
			11	138	126	264
			12	245	220	465
			13	233	230	463
			14	207	199	406
			15	197	224	421
			16	201	198	399
			17	226	232	458
		2) Cikiray	6	1.230	1.190	2.420
			01	147	158	305
			02	233	234	467
			03	188	177	365
			04	189	188	377
			05	246	221	467
			06	227	212	439
		3) Gunungmalang	8	1.470	1.367	2.837
			01	211	202	413
			02	170	155	325
			03	158	164	322
			04	162	168	330
			05	214	205	419
			06	200	186	386
			07	140	105	245

1.	2.	3.	4.	5.	6.	7.
		4) Pangkalan	17	3.174	3.014	6.188
			01	210	199	409
			02	156	137	293
			03	248	247	495
			04	176	168	344
			05	182	180	362
			06	129	116	245
			07	79	66	145
			08	173	171	344
			09	214	208	422
			10	156	163	319
			11	255	236	491
			12	210	191	401
			13	210	209	419
			14	123	113	236
			15	176	163	339
			16	230	220	450
			17	247	227	474
		5) Cicareuh	10	1.909	1.827	3.736
			01	191	206	397
			02	202	196	398
			03	225	208	433
			04	201	203	404
			05	119	111	230
			06	220	193	413
			07	152	167	319
			08	194	172	366
			09	163	152	315
			10	242	219	461
		6) Tamansari	11	2.265	2.114	4.379
			01	212	195	407
			02	191	191	382
			03	161	143	304
			04	183	177	360
			05	219	186	405
			06	209	197	406
			07	189	185	374
			08	243	212	455
			09	225	221	446
			10	231	199	430
			11	202	208	410
		7) Bumisari	9	1598	1604	3202
			01	207	211	418
			02	123	128	251
			03	184	183	367
			04	155	163	318
			05	208	217	425
			06	211	199	410
			07	184	192	376
			08	184	177	361
			09	142	134	276
		8) Sampora	8	1.403	1.348	2.751
			01	167	149	316
			02	147	136	283
			03	177	195	372
			04	147	143	290
			05	214	201	415
			06	210	207	417
			07	149	136	285
			08	192	181	373
		9) Nangkakoneng	10	1834	1707	3541
			01	237	247	484
			02	203	194	397

1.	2.	3.	4.	5.	6.	7.
			04	215	199	414
			05	132	148	280
			06	225	197	422
			07	233	198	431
			08	215	178	393
			09	109	100	209
			10	132	122	254
		10) Mekarnangka	6	1.206	1.147	2.353
			01	177	165	342
			02	196	192	388
			03	205	209	414
			04	229	228	457
			05	223	190	413
			06	176	163	339
		11) Cijambe	7	1.297	1.195	2.492
			01	179	182	361
			02	202	204	406
			03	211	185	396
			04	218	194	412
			05	147	129	276
			06	213	179	392
			07	127	122	249
		12) Cikaraetoyyibah	6	1.258	1.158	2.416
			01	211	205	416
			02	193	158	351
			03	235	219	454
			04	184	171	355
			05	240	225	465
			06	195	180	375

Jumlah seluruh pada Daerah Pemilihan SUKABUMI – 5 :

Kecamatan	Desa / Kelurahan	TPS	Pemilih terdaftar		
			Laki-laki	Perempuan	Jumlah
6	59	815	155.145	151.896	307.041

Ditetapkan di : SUKABUMI
 Pada tanggal : 13 SEPTEMBER 2013

KOMISI PEMILIHAN UMUM
 KABUPATEN SUKABUMI
 Ketua,

DEDE HARYADI, S.Pd

Lampiran - VI : Keputusan Komisi Pemilihan Umum Kabupaten Sukabumi
 Nomor : 24 / Kpts / KPb - Kab - 011.329080 / TAHUN 2013
 Tanggal : 13 September 2013
 Tentang : **Penetapan Rekapitulasi Daftar Pemilih Tetap
 Pemilu Anggota DPR, DPD, DPRD Provinsi
 dan DPRD Kabupaten/Kota.**

Provinsi : JAWA BARAT
 Kabupaten : SUKABUMI
 Daerah Pemilihan : SUKABUMI - 6

NO	KECAMATAN	DESA/KELURAHAN	TPS	PEMILIH TERDAFTAR		
				Lk	Pr	JUMLAH
1.	2.	3.	4.	5.	6.	7.
1.	CICURUG	13	233	43.877	42.461	86.338
		1) Cicurug	23	4.211	4.223	8.434
			01	214	202	416
			02	211	204	415
			03	133	134	267
			04	117	121	238
			05	105	122	227
			06	114	131	245
			07	118	134	252
			08	225	209	434
			09	234	233	467
			10	248	250	498
			11	189	190	379
			12	195	186	381
			13	228	212	440
			14	150	170	320
			15	248	226	474
			16	175	157	332
			17	146	154	300
			18	211	228	439
			19	147	159	306
			20	220	210	430
			21	229	234	463
			22	183	185	368
			23	171	172	343
		2) Nyangkowek	13	2.322	2.332	4.654
			01	110	126	236
			02	115	117	232
			03	233	217	450
			04	156	134	290
			05	170	149	319
			06	168	187	355
			07	150	143	293
			08	235	237	472
			09	227	229	456
			10	145	144	289
			11	137	137	274
			12	235	258	493
			13	241	254	495
		3) Tenjolaya	11	2.183	2.078	4.261
			01	195	180	375
			02	204	201	405
			03	158	173	331
			04	182	163	345
			05	156	146	302
			06	167	167	334
			07	239	223	462

1.	2.	3.	4.	5.	6.	7.
			08	242	235	477
			09	235	211	446
			10	254	236	490
			11	151	143	294
		4) Benda	34	6.007	5.823	11.830
			01	152	150	302
			02	109	105	214
			03	139	135	274
			04	131	147	278
			05	157	147	304
			06	230	225	455
			07	178	179	357
			08	203	232	435
			09	143	142	285
			10	141	134	275
			11	119	121	240
			12	164	166	330
			13	125	145	270
			14	141	175	316
			15	270	226	496
			16	180	161	341
			17	197	219	416
			18	252	244	496
			19	257	218	475
			20	138	146	284
			21	162	146	308
			22	202	208	410
			23	218	189	407
			24	151	162	313
			25	206	239	445
			26	235	185	420
			27	193	186	379
			28	121	114	235
			29	214	194	408
			30	155	140	295
			31	204	172	376
			32	126	112	238
			33	156	125	281
			34	238	234	472
		5) Pasawahan	21	3.429	3.300	6.729
			01	232	225	457
			02	115	129	244
			03	98	104	202
			04	130	138	268
			05	164	167	331
			06	164	154	318
			07	205	169	374
			08	227	182	409
			09	128	148	276
			10	140	149	289
			11	173	158	331
			12	142	148	290
			13	134	111	245
			14	180	178	358
			15	154	158	312
			16	142	144	286
			17	174	175	349
			18	141	128	269
			19	170	155	325
			20	190	176	366
			21	226	204	430

1.	2.	3.	4.	5.	6.	7.
		6) Cisaat	17	3.440	3.292	6.732
			01	228	236	464
			02	175	193	368
			03	168	157	325
			04	213	213	426
			05	250	221	471
			06	245	251	496
			07	168	176	344
			08	215	183	398
			09	253	244	497
			10	208	193	401
			11	214	198	412
			12	216	220	436
			13	132	134	266
			14	217	203	420
			15	157	123	280
			16	152	125	277
			17	229	222	451
		7) Purwasari	15	3336	3274	6610
			01	219	208	427
			02	214	202	416
			03	221	212	433
			04	219	232	451
			05	201	208	409
			06	206	214	420
			07	158	166	324
			08	254	239	493
			09	235	249	484
			10	246	208	454
			11	248	224	472
			12	223	242	465
			13	219	237	456
			14	255	224	479
			15	218	209	427
		8) Caringin	10	1912	1786	3698
			01	198	182	380
			02	181	181	362
			03	153	155	308
			04	202	183	385
			05	219	196	415
			06	188	165	353
			07	177	161	338
			08	211	194	405
			09	168	161	329
			10	215	208	423
		9) Tenjoayu	14	2.578	2.579	5.157
			01	169	162	331
			02	219	231	450
			03	133	127	260
			04	182	179	361
			05	134	149	283
			06	208	216	424
			07	205	205	410
			08	193	202	395
			09	205	203	408
			10	164	149	313
			11	144	162	306
			12	231	235	466
			13	204	203	407
			14	187	156	343

1.	2.	3.	4.	5.	6.	7.
		10) Kutajaya	35	6.739	6.303	13.042
			01	209	169	378
			02	212	204	416
			03	116	109	225
			04	258	237	495
			05	166	171	337
			06	206	194	400
			07	168	152	320
			08	239	221	460
			09	187	173	360
			10	217	200	417
			11	215	200	415
			12	215	200	415
			13	185	172	357
			14	213	193	406
			15	183	176	359
			16	238	248	486
			17	197	177	374
			18	141	118	259
			19	241	204	445
			20	223	212	435
			21	195	203	398
			22	238	228	466
			23	228	205	433
			24	139	142	281
			25	163	140	303
			26	220	198	418
			27	166	169	335
			28	173	156	329
			29	248	220	468
			30	137	138	275
			31	156	138	294
			32	131	137	268
			33	177	186	363
			34	195	171	366
			35	144	142	286
		11) Mekarsari	15	3.383	3.306	6.689
			01	146	141	287
			02	231	243	474
			03	238	208	446
			04	168	167	335
			05	213	236	449
			06	251	227	478
			07	231	257	488
			08	244	217	461
			09	206	227	433
			10	206	206	412
			11	227	227	454
			12	252	248	500
			13	251	228	479
			14	262	236	498
			15	257	238	495
		12) Bangbayang	12	2.213	2.215	4.428
			01	161	191	352
			02	186	185	371
			03	195	203	398
			04	230	219	449
			05	192	198	390
			06	209	206	415
			07	139	157	296
			08	226	225	451

1.	2.	3.	4.	5.	6.	7.
			09	167	175	342
			10	170	155	325
			11	187	154	341
			12	151	147	298
		13) Nanggerang	13	2124	1950	4074
			01	196	163	359
			02	155	140	295
			03	201	177	378
			04	201	172	373
			05	145	152	297
			06	113	111	224
			07	149	150	299
			08	143	133	276
			09	201	186	387
			10	215	194	409
			11	119	111	230
			12	141	120	261
			13	145	141	286
2.	CIDAHU	8	118	21.984	21.273	43.257
		1) Cidahu	19	3.573	3.321	6.894
			01	144	120	264
			02	188	167	355
			03	246	208	454
			04	199	164	363
			05	203	207	410
			06	187	198	385
			07	163	150	313
			08	243	248	491
			09	151	148	299
			10	155	139	294
			11	226	213	439
			12	190	193	383
			13	228	222	450
			14	140	122	262
			15	183	166	349
			16	209	192	401
			17	228	215	443
			18	114	100	214
			19	176	149	325
		2) Jayabakti	23	4.333	4.033	8.366
			01	229	214	443
			02	185	186	371
			03	170	138	308
			04	137	130	267
			05	192	163	355
			06	160	143	303
			07	146	162	308
			08	216	197	413
			09	200	203	403
			10	194	177	371
			11	127	121	248
			12	218	208	426
			13	217	190	407
			14	179	184	363
			15	225	211	436
			16	196	182	378
			17	219	207	426
			18	157	152	309
			19	209	186	395
			20	180	166	346
			21	190	184	374
			22	237	216	453
			23	150	113	263

1.	2.	3.	4.	5.	6.	7.
		3) Pondokasotengah	12	2.083	2.012	4.095
			01	184	180	364
			02	200	208	408
			03	128	125	253
			04	169	150	319
			05	199	175	374
			06	234	223	457
			07	131	130	261
			08	191	174	365
			09	133	128	261
			10	141	156	297
			11	190	177	367
			12	183	186	369
		4) Pondokasotonggoh	12	2.426	2.448	4.874
			01	164	190	354
			02	191	236	427
			03	174	173	347
			04	227	271	498
			05	190	192	382
			06	226	215	441
			07	209	178	387
			08	179	172	351
			09	199	190	389
			10	180	183	363
			11	234	222	456
			12	253	226	479
		5) Girijaya	15	2.586	2.512	5.098
			01	182	199	381
			02	200	186	386
			03	177	180	357
			04	175	162	337
			05	167	148	315
			06	157	146	303
			07	123	140	263
			08	165	178	343
			09	201	186	387
			10	246	226	472
			11	202	193	395
			12	166	166	332
			13	127	129	256
			14	155	136	291
			15	143	137	280
		6) Tangkil	13	2.837	2.766	5.603
			01	245	245	490
			02	239	238	477
			03	169	153	322
			04	249	219	468
			05	214	197	411
			06	228	217	445
			07	196	220	416
			08	247	229	476
			09	247	239	486
			10	167	191	358
			11	197	172	369
			12	202	199	401
			13	237	247	484
		7) Babakanpari	15	2.260	2.398	4.658
			01	121	209	330
			02	80	151	231
			03	147	149	296
			04	61	126	187
			05	94	121	215
			06	189	201	390

1.	2.	3.	4.	5.	6.	7.
			08	170	159	329
			09	192	177	369
			10	219	178	397
			11	201	182	383
			12	138	126	264
			13	166	149	315
			14	161	152	313
			15	193	193	386
		8) Pasirdoton	9	1.886	1.783	3.669
			01	255	240	495
			02	219	223	442
			03	191	184	375
			04	140	134	274
			05	243	234	477
			06	225	198	423
			07	193	191	384
			08	199	174	373
			09	221	205	426
3.	PARAKANSALAK	6	80	14.475	13.952	28.427
		1) Bojongasih	13	2.369	2.201	4.570
			01	236	230	466
			02	261	236	497
			03	144	140	284
			04	171	161	332
			05	120	119	239
			06	184	160	344
			07	210	186	396
			08	179	141	320
			09	151	135	286
			10	163	175	338
			11	204	185	389
			12	156	150	306
			13	190	183	373
		2) Bojonglongok	13	2.483	2.403	4.886
			01	178	165	343
			02	211	208	419
			03	173	165	338
			04	115	98	213
			05	220	214	434
			06	200	201	401
			07	252	237	489
			08	205	222	427
			09	173	158	331
			10	114	112	226
			11	237	237	474
			12	239	238	477
			13	166	148	314
		3) Lebaksari	13	2.340	2.284	4.624
			01	200	204	404
			02	200	191	391
			03	207	212	419
			04	160	160	320
			05	136	134	270
			06	167	145	312
			07	187	200	387
			08	213	207	420
			09	178	185	363
			10	178	164	342
			11	216	211	427
			12	162	140	302
			13	136	131	267

1.	2.	3.	4.	5.	6.	7.
		4) Parakansalak	18	2.734	2.643	5.377
			01	142	124	266
			02	128	121	249
			03	187	198	385
			04	150	161	311
			05	138	150	288
			06	191	188	379
			07	121	113	234
			08	140	144	284
			09	138	157	295
			10	99	113	212
			11	181	158	339
			12	162	146	308
			13	125	107	232
			14	149	128	277
			15	168	154	322
			16	142	126	268
			17	165	145	310
			18	208	210	418
		5) Sukakersa	12	2.451	2.338	4.789
			01	244	221	465
			02	229	216	445
			03	194	183	377
			04	171	163	334
			05	174	172	346
			06	200	202	402
			07	253	216	469
			08	194	197	391
			09	216	199	415
			10	182	195	377
			11	230	208	438
			12	164	166	330
		6) Sukatani	11	2.098	2.083	4.181
			01	172	152	324
			02	201	215	416
			03	162	159	321
			04	241	238	479
			05	163	180	343
			06	240	243	483
			07	188	197	385
			08	195	174	369
			09	168	160	328
			10	156	159	315
			11	212	206	418
4.	KALAPANUNGGAL	7	88	16.971	16.174	33.145
		1) Gunungendut	13	2.787	2.668	5.455
			01	255	241	496
			02	244	224	468
			03	239	243	482
			04	256	238	494
			05	183	183	366
			06	189	173	362
			07	222	218	440
			08	195	193	388
			09	250	246	496
			10	187	174	361
			11	141	140	281
			12	251	242	493
			13	175	153	328

1.	2.	3.	4.	5.	6.	7.
		2) Kadunungan	11	1912	1839	3751
			01	232	228	460
			02	241	221	462
			03	137	106	243
			04	134	149	283
			05	178	178	356
			06	187	188	375
			07	156	144	300
			08	126	107	233
			09	160	150	310
			10	195	193	388
			11	166	175	341
		3) Kalapanunggal	9	1.876	1.820	3.696
			01	219	203	422
			02	238	230	468
			03	210	192	402
			04	199	179	378
			05	189	181	370
			06	207	206	413
			07	201	216	417
			08	205	227	432
			09	208	186	394
		4) Makasari	12	2.469	2.273	4.742
			01	177	174	351
			02	212	186	398
			03	245	207	452
			04	207	197	404
			05	227	207	434
			06	197	205	402
			07	235	203	438
			08	226	223	449
			09	223	198	421
			10	203	182	385
			11	184	170	354
			12	133	121	254
		5) Palasarigirang	15	2.602	2.439	5.041
			01	192	199	391
			02	182	165	347
			03	138	138	276
			04	215	197	412
			05	157	161	318
			06	115	124	239
			07	186	162	348
			08	194	179	373
			09	183	166	349
			10	197	185	382
			11	180	169	349
			12	157	137	294
			13	204	177	381
			14	171	156	327
			15	131	124	255
		6) Pulosari	18	3.334	3.277	6.611
			01	135	147	282
			02	229	214	443
			03	173	159	332
			04	149	153	302
			05	214	202	416
			06	208	191	399
			07	173	182	355
			08	180	192	372
			09	190	185	375
			10	174	170	344
			11	206	206	412

1.	2.	3.	4.	5.	6.	7.
			12	191	170	361
			13	181	166	347
			14	195	202	397
			15	162	173	335
			16	198	208	406
			17	194	198	392
			18	182	159	341
		7) Walangsari	10	1.991	1.858	3.849
			01	245	223	468
			02	257	232	489
			03	203	203	406
			04	175	149	324
			05	187	186	373
			06	158	125	283
			07	198	226	424
			08	199	183	382
			09	214	189	403
			10	155	142	297
5.	PARUNGKUDA	8	112	23.396	22.960	46.356
		1) Palasarihilir	17	3.782	3.594	7.376
			01	255	229	484
			02	175	177	352
			03	193	196	389
			04	173	170	343
			05	218	234	452
			06	234	211	445
			07	241	239	480
			08	252	239	491
			09	238	224	462
			10	244	229	473
			11	200	170	370
			12	230	227	457
			13	171	160	331
			14	260	197	457
			15	203	190	393
			16	232	266	498
			17	263	236	499
		2) Sundawenang	24	4.658	4.671	9.329
			01	199	221	420
			02	181	170	351
			03	164	168	332
			04	225	212	437
			05	250	240	490
			06	255	244	499
			07	177	185	362
			08	250	240	490
			09	158	169	327
			10	217	232	449
			11	212	258	470
			12	193	193	386
			13	179	188	367
			14	144	130	274
			15	174	165	339
			16	184	179	363
			17	182	181	363
			18	233	245	478
			19	164	169	333
			20	168	162	330
			21	183	171	354
			22	201	192	393
			23	173	177	350
			24	192	180	372

1.	2.	3.	4.	5.	6.	7.
		3) Parungkuda	10	2.105	2.064	4.169
			01	247	237	484
			02	187	174	361
			03	165	175	340
			04	196	201	397
			05	224	225	449
			06	242	221	463
			07	216	219	435
			08	202	198	400
			09	223	227	450
			10	203	187	390
		4) Bojongkokosan	10	2.292	2.351	4.643
			01	223	254	477
			02	230	245	475
			03	201	228	429
			04	262	237	499
			05	177	190	367
			06	241	236	477
			07	244	236	480
			08	233	234	467
			09	243	247	490
			10	238	244	482
		5) Kompa	11	2.134	2.116	4.250
			01	152	143	295
			02	143	147	290
			03	236	218	454
			04	220	228	448
			05	239	248	487
			06	223	210	433
			07	181	181	362
			08	129	119	248
			09	197	211	408
			10	225	223	448
			11	189	188	377
		6) Pondokkasolandeuh	17	3.659	3.584	7.243
			01	162	149	311
			02	196	205	401
			03	219	239	458
			04	238	241	479
			05	231	231	462
			06	234	254	488
			07	224	206	430
			08	237	220	457
			09	221	236	457
			10	250	250	500
			11	222	216	438
			12	268	232	500
			13	170	163	333
			14	198	218	416
			15	194	184	378
			16	215	191	406
			17	180	149	329
		7) Babakanjaya	12	2.586	2.562	5.148
			01	252	248	500
			02	242	225	467
			03	226	222	448
			04	192	172	364
			05	160	166	326
			06	237	228	465
			07	221	218	439
			08	197	183	380

1.	2.	3.	4.	5.	6.	7.
			09	250	248	498
			10	232	264	496
			11	205	218	423
			12	172	170	342
		8) Langensari	11	2180	2018	4198
			01	215	204	419
			02	144	115	259
			03	248	240	488
			04	236	211	447
			05	233	204	437
			06	138	136	274
			07	173	159	332
			08	155	143	298
			09	231	238	469
			10	243	210	453
			11	164	158	322
6.	BOJONGGENTENG	5	71	13014	12506	25520
		1) Bojonggenteng	18	3.248	3.068	6.316
			01	171	190	361
			02	159	152	311
			03	167	160	327
			04	222	209	431
			05	217	215	432
			06	172	165	337
			07	180	150	330
			08	157	135	292
			09	171	156	327
			10	194	157	351
			11	209	199	408
			12	205	205	410
			13	179	176	355
			14	192	195	387
			15	184	167	351
			16	146	135	281
			17	135	125	260
			18	188	177	365
		2) Berekah	15	2.532	2.471	5.003
			01	146	169	315
			02	159	158	317
			03	162	171	333
			04	136	148	284
			05	185	163	348
			06	176	146	322
			07	145	143	288
			08	168	163	331
			09	173	179	352
			10	165	147	312
			11	177	162	339
			12	172	155	327
			13	205	185	390
			14	176	173	349
			15	187	209	396
		3) Bojonggaling	12	2.147	1.970	4.117
			01	191	172	363
			02	160	148	308
			03	127	144	271
			04	150	139	289
			05	201	187	388
			06	210	192	402
			07	210	170	380
			08	214	204	418

1.	2.	3.	4.	5.	6.	7.
			09	179	170	349
			10	165	141	306
			11	188	158	346
			12	152	145	297
		4) Cibodas	15	2.916	2.883	5.799
			01	184	196	380
			02	196	196	392
			03	204	218	422
			04	189	183	372
			05	225	211	436
			06	203	193	396
			07	146	182	328
			08	242	210	452
			09	204	210	414
			10	171	162	333
			11	161	151	312
			12	157	146	303
			13	169	165	334
			14	227	220	447
			15	238	240	478
		5) Cipunengah	11	2.171	2.114	4.285
			01	202	185	387
			02	245	194	439
			03	204	209	413
			04	181	167	348
			05	193	184	377
			06	160	172	332
			07	190	194	384
			08	181	178	359
			09	171	199	370
			10	211	217	428
			11	233	215	448
7.	KABANDUNGAN	6	80	13.090	12.686	25.776
		1) Kabandungan	15	2.485	2.452	4.937
			01	152	175	327
			02	194	211	405
			03	225	218	443
			04	204	208	412
			05	172	173	345
			06	117	131	248
			07	189	197	386
			08	148	113	261
			09	129	132	261
			10	193	159	352
			11	189	195	384
			12	160	157	317
			13	128	123	251
			14	140	115	255
			15	145	145	290
		2) Tugubandung	19	2.970	2.910	5.880
			01	176	167	343
			02	156	156	312
			03	135	136	271
			04	175	165	340
			05	132	133	265
			06	244	156	400
			07	136	152	288
			08	190	194	384
			09	176	190	366
			10	209	219	428
		jdih.kpu.go.id/jabar/sukabumi		129	143	272
			12	111	100	211

1.	2.	3.	4.	5.	6.	7.
			14	111	89	200
			15	160	157	317
			16	103	109	212
			17	216	233	449
			18	132	121	253
			19	152	144	296
		3) Cipeuteuy	14	2378	2211	4589
			01	210	167	377
			02	180	157	337
			03	156	161	317
			04	154	157	311
			05	174	174	348
			06	139	138	277
			07	182	149	331
			08	198	178	376
			09	141	130	271
			10	190	183	373
			11	185	180	365
			12	174	155	329
			13	123	119	242
			14	172	163	335
		4) Cihamerang	15	2271	2258	4529
			01	140	144	284
			02	188	196	384
			03	133	133	266
			04	171	172	343
			05	108	107	215
			06	189	186	375
			07	208	194	402
			08	152	154	306
			09	145	153	298
			10	149	152	301
			11	89	77	166
			12	122	115	237
			13	159	173	332
			14	118	113	231
			15	200	189	389
		5) Mekarjaya	7	1346	1321	2667
			01	213	214	427
			02	136	148	284
			03	227	236	463
			04	197	191	388
			05	194	171	365
			06	148	134	282
			07	231	227	458
		6) Cianaga	10	1640	1534	3174
			01	140	131	271
			02	174	169	343
			03	199	183	382
			04	113	107	220
			05	191	189	380
			06	126	124	250
			07	133	121	254
			08	193	165	358
			09	191	182	373
			10	180	163	343
8.	CIAMBAR	6	79	13.062	11.974	25.036
		1) Ciambar	15	2.169	1.983	4.152
			01	162	148	310
			02	149	137	286
			03	194	182	376
			04	117	112	229

1.	2.	3.	4.	5.	6.	7.
			05	116	109	225
			06	130	128	258
			07	150	140	290
			08	187	174	361
			09	127	116	243
			10	101	93	194
			11	154	139	293
			12	104	104	208
			13	130	107	237
			14	154	117	271
			15	195	171	366
		2) Ginanjar	18	2.777	2.511	5.288
			01	137	118	255
			02	146	152	298
			03	100	105	205
			04	123	128	251
			05	175	166	341
			06	140	115	255
			07	167	155	322
			08	226	206	432
			09	136	114	250
			10	192	166	358
			11	134	120	254
			12	160	123	283
			13	192	163	355
			14	186	183	369
			15	159	115	274
			16	71	77	148
			17	173	157	330
			18	160	148	308
		3) Munjul	12	2213	2022	4235
			01	139	120	259
			02	177	162	339
			03	207	203	410
			04	230	198	428
			05	230	214	444
			06	170	168	338
			07	92	83	175
			08	208	198	406
			09	236	185	421
			10	186	173	359
			11	147	142	289
			12	191	176	367
		4) Wangunjaya	9	1.577	1.470	3.047
			01	145	142	287
			02	157	157	314
			03	147	133	280
			04	176	170	346
			05	229	223	452
			06	176	159	335
			07	203	176	379
			08	193	173	366
			09	151	137	288
		5) Cibunarjaya	15	2.608	2.478	5.086
			01	164	154	318
			02	124	128	252
			03	198	176	374
			04	214	184	398
			05	152	140	292
			06	206	194	400
			07	220	230	450
			08	214	201	415
			09	125	105	230

1.	2.	3.	4.	5.	6.	7.
			11	180	165	345
			12	217	207	424
			13	158	179	337
			14	135	131	266
			15	146	140	286
		6) Ambarjaya	10	1.718	1.510	3.228
			01	155	143	298
			02	148	112	260
			03	197	159	356
			04	247	216	463
			05	169	150	319
			06	163	150	313
			07	163	126	289
			08	200	184	384
			09	149	142	291
			10	127	128	255
Jumlah seluruh pada Daerah Pemilihan SUKABUMI - 6 :						
Kecamatan	Desa / Kelurahan	TPS	Pemilih terdaftar			
			Laki-laki	Perempuan	Jumlah	
8	59	861	159.869	153.986	313.855	

Ditetapkan di : SUKABUMI
 Pada tanggal : 13 SEPTEMBER 2013


**KOMISI PEMILIHAN UMUM
 KABUPATEN SUKABUMI**
 Ketua,

DEDE HARYADI, S.Pd