



KOMISI PEMILIHAN UMUM KABUPATEN KUDUS

KEPUTUSAN KOMISI PEMILIHAN UMUM KABUPATEN KUDUS

NOMOR : 21.1/PL.03.4-Kpt/3319/KPU-Kab/II/2018

TENTANG

PERUBAHAN LAMPIRAN KEPUTUSAN KOMISI PEMILIHAN UMUM  
KABUPATEN KUDUS NOMOR 20//PL.03.4-Kpt/3319/KPU-Kab/II/2018  
TENTANG PENETAPAN TEMPAT/LOKASI KAMPANYE RAPAT UMUM DAN  
PEMASANGAN ALAT PERAGA KAMPANYE PADA PEMILIHAN GUBERNUR  
DAN WAKIL GUBERNUR JAWA TENGAH TAHUN 2018

KETUA KOMISI PEMILIHAN UMUM KABUPATEN KUDUS,

Menimbang : a. bahwa untuk melaksanakan ketentuan Pasal 63 ayat (3) Undang – Undang nomor 1 Tahun 2015 tentang Penetapan Peraturan Pemerintah Pengganti Undang-Undang Nomor 1 Tahun 2014 tentang Pemilihan Gubernur, Bupati dan Walikota menjadi Undang-Undang sebagaimana telah diubah terakhir dengan Undang-Undang Nomor 10 Tahun 2016 tentang Perubahan Kedua atas Undang-Undang Nomor 1 Tahun 2015 tentang Penetapan Peraturan Pemerintah Pengganti Undang – Undang Nomor 1 Tahun 2014 tentang Pemilihan Gubernur, Bupati, dan Walikota menjadi Undang-Undang, Jadwal Pelaksanaan Kampanye ditetapkan oleh KPU Provinsi untuk Pemilihan Gubernur dan Wakil Gubernur dan KPU Kabupaten/Kota untuk pemilihan Bupati dan Wakil Bupati serta Pemilihan Walikota serta sesuai ketentuan Pasal 30 ayat (7) Peraturan Komisi Pemilihan Umum Nomor 4 Tahun 2017 tentang Kampanye Pemilihan Gubernur dan Wakil Gubernur,

Bupati dan Wakil Bupati dan/atau Walikota Dan Wakil Walikota disebutkan bahwa KPU Provinsi/KIP Aceh atau KPU/KIP Kabupaten/Kota berkoordinasi dengan pemerintah daerah, perangkat kecamatan, dan perangkat desa atau sebutan lain/kelurahan untuk menetapkan lokasi pemangan Alat Peraga Kampanye;

- b. bahwa sehubungan adanya perubahan tempat, lokasi pemasangan alat peraga kampanye dan rapat umum di beberapa Desa di Kabupaten Kudus maka perlu adanya perubahan lampiran Keputusan Komisi Pemilihan Umum Kabupaten Kudus tentang Penetapan Tempat/Lokasi Kampanye Rapat Umum dan Pemasangan Alat Peraga Kampanye Pemilihan Gubernur dan Wakil Gubernur Jawa Tengah Tahun 2018;
- c. bahwa berdasarkan pertimbangan sebagaimana dimaksud dalam huruf a dan b, perlu ditetapkan dalam Keputusan Komisi Pemilihan Umum Kabupaten Kudus.

Mengingat :

- 1. Undang-Undang Nomor Nomor 10 Tahun 1950 tentang Pembentukan Provinsi Djawa Tengah (Himpunan Peraturan-Peraturan Negara Tahun 1950 Halaman 86-92);
- 2. Undang-Undang Nomor 13 Tahun 1950 tentang Pembentukan Daerah-Daerah Kabupaten Dalam Lingkungan Provinsi Djawa Tengah (Himpunan Peraturan-Peraturan Negara Tahun 1950 Halaman 109-117);
- 3. Undang-Undang Nomor 2 Tahun 2008 tentang Partai Politik (Lembaran Negara Republik Indonesia Tahun 2008 Nomor 2, Tambahan Lembaran Negara Republik Indonesia Nomor 4801) sebagaimana telah diubah dengan Undang-Undang Nomor 2 Tahun 2011



(Lembaran Negara Republik Indonesia Tahun 2011 Nomor 8, Tambahan Lembaran Negara Republik Indonesia Nomor 5189);

4. Undang-Undang Nomor 11 Tahun 2008 tentang Informasi dan Transaksi Elektronik (Lembaran Negara Republik Indonesia Tahun 2008 Nomor 58, Tambahan Lembaran Negara Republik Indonesia Nomor 4843);
5. Undang-Undang Nomor 14 Tahun 2008 tentang Keterbukaan Informasi Publik (Lembaran Negara Republik Indonesia Tahun 2008 Nomor 61, Tambahan Lembaran Negara Republik Indonesia Nomor 4846);
6. Undang-Undang Nomor 12 Tahun 2011 tentang Pembentukan Peraturan Perundang-Undangan (Lembaran Negara Republik Indonesia Tahun 2011 Nomor 82, Tambahan Lembaran Negara Republik Indonesia Nomor 5324);
7. Undang-Undang Nomor 23 Tahun 2014 tentang Pemerintahan Daerah (Lembaran Negara Republik Indonesia Tahun 2014 Nomor 244, Tambahan Lembaran Negara Republik Indonesia Nomor 5587) sebagaimana telah diubah dengan Undang-Undang Nomor 9 Tahun 2015 tentang Perubahan Kedua Atas Undang-Undang Nomor 23 Tahun 2014 tentang Pemerintahan Daerah (Lembaran Negara Republik Indonesia Tahun 2015 Nomor 58, Tambahan Lembaran Negara Republik Indonesia Tahun 2015 Nomor 5679);
8. Undang-Undang Nomor 1 Tahun 2015 tentang Penetapan Peraturan Pemerintah Pengganti Undang-Undang Nomor 1 Tahun 2014 tentang Pemilihan Gubernur, Bupati dan Walikota menjadi Undang-Undang (Lembaran Negara Republik Indonesia Tahun 2015 Nomor 23, Tambahan Lembaran Negara Republik Indonesia Nomor 5656); sebagaimana telah beberapa kali

diubah, terakhir dengan Undang-Undang Nomor 10 Tahun 2016 tentang Perubahan kedua atas Undang-Undang Nomor 1 Tahun 2015 tentang Penetapan Peraturan Pemerintah Pengganti Undang-Undang Nomor 1 Tahun 2014 tentang Pemilihan Gubernur, Bupati, Walikota menjadi Undang-Undang (Lembaran Negara Tahun 2016 Nomor 130, Tambahan Lembaran Negara Republik Indonesia Nomor 5898);

9. Peraturan Menteri Dalam Negeri Nomor 44 Tahun 2015 tentang Pengelolaan Dana Kegiatan Pemilihan Gubernur, Bupati, dan Walikota Tahun 2015 (Lembaran Negara Republik Indonesia Tahun 2015 Nomor 657) sebagaimana telah diubah dengan Peraturan Menteri dalam Negeri Nomor 51 Tahun 2015 tentang Perubahan Atas Peraturan Menteri Dalam Negeri Nomor 44 Tahun 2015 tentang Pengelolaan Dana Kegiatan Pemilihan Gubernur, Bupati, dan Walikota Tahun 2015 (Lembaran Negara Republik Indonesia Tahun 2015 Nomor 902);
10. Peraturan Komisi Pemilihan Umum Nomor 05 Tahun 2008 tentang Tata Kerja Komisi Pemilihan Umum, Komisi Pemilihan Umum Provinsi, dan Komisi Pemilihan Umum Kabupaten/Kota sebagaimana telah diubah beberapa kali, terakhir dengan Peraturan Komisi Pemilihan Umum Nomor 01 Tahun 2010 tentang Perubahan Atas Peraturan Komisi Pemilihan Umum Nomor 05 Tahun 2008 tentang Tata Kerja Komisi Pemilihan Umum, Komisi Pemilihan Umum Provinsi, dan Komisi Pemilihan Umum Kabupaten/Kota sebagaimana diubah dengan Peraturan Komisi Pemilihan Umum Nomor 21 Tahun 2008 dan Peraturan Komisi Pemilihan Umum Nomor 37 Tahun 2008;



11. Peraturan Komisi Pemilihan Umum Nomor 06 Tahun 2008 tentang Susunan organisasi dan Tata Kerja Sekretariat Jenderal Komisi Pemilihan Umum, Sekretariat Komisi Pemilihan Umum Provinsi, dan Sekretariat Komisi Pemilihan Umum Kabupaten/Kota sebagaimana telah diubah dengan Peraturan Komisi Pemilihan Umum Nomor 22 Tahun 2008 tentang Perubahan Peraturan Komisi Pemilihan Umum Nomor 06 Tahun 2008 tentang Susunan organisasi dan Tata Kerja Sekretariat Jenderal Komisi Pemilihan Umum, Sekretariat Komisi Pemilihan Umum Provinsi, dan Sekretariat Komisi Pemilihan Umum Kabupaten/Kota;
12. Peraturan Bersama Komisi Pemilihan Umum, Badan Pengawas Pemilihan Umum dan Dewan Kehormatan Penyelenggara Pemilihan Umum Nomor 13 Tahun 2012, Nomor 11 Tahun 2012, Nomor 1 Tahun 2012 tentang Kode Etik Penyelenggara Pemilihan Umum;
13. Peraturan Komisi Pemilihan Umum Nomor 03 Tahun 2015 tentang Tata Kerja Komisi Pemilihan Umum, Komisi Pemilihan Umum Provinsi/Komisi Independen Pemilihan Aceh dan Komisi Pemilihan Umum/Komisi Independen Pemilihan Kabupaten/Kota, Pembentukan dan Tata Kerja Panitia Pemilihan Kecamatan, Panitia Pemungutan Suara, dan Kelompok Penyelenggara Pemungutan Suara dalam Penyelenggaraan Pemilihan Gubernur Dan Wakil Gubernur, Bupati dan Wakil Bupati, dan/atau Walikota dan Wakil Walikota (Berita Negara Republik Indonesia Tahun 2015 Nomor 566) sebagaimana telah diubah dengan Peraturan Komisi Pemilihan Umum Nomor 12 Tahun 2017 tentang Perubahan Atas Peraturan Komisi

Pemilihan Umum Nomor 3 Tahun 2015 Tentang Tata Kerja Komisi Pemilihan Umum, Komisi Pemilihan Umum Provinsi/Komisi Independen Pemilihan Aceh dan Komisi Pemilihan Umum/Komisi Independen Pemilihan Kabupaten/Kota, Pembentukan dan Tata Kerja Panitia Pemilihan Kecamatan, Panitia Pemungutan Suara, dan Kelompok Penyelenggara Pemungutan Suara dalam Penyelenggaraan Pemilihan Gubernur dan Wakil Gubernur, Bupati dan Wakil Bupati dan/atau Walikota dan Wakil Walikota (Berita Negara Republik Indonesia Tahun 2017 Nomor 1377);

14. Peraturan Komisi Pemilihan Umum Nomor 17 Tahun 2015 tentang Tata Naskah Dinas Komisi Pemilihan Umum, Komisi Pemilihan Umum Provinsi/Komisi Independen Pemilihan Aceh dan Komisi Pemilihan Umum/ Komisi Independen Pemilihan Kabupaten/Kota (Berita Negara Republik Indonesia Tahun 2015 Nomor 1911);
15. Peraturan Komisi Pemilihan Umum Nomor 1 Tahun 2017 tentang Tahapan, Program dan Jadwal Penyelenggaraan Pemilihan Gubernur dan Wakil Gubernur, Bupati dan Wakil Bupati, dan/atau Walikota dan Wakil Walikota Tahun 2018;
16. Peraturan Komisi Pemilihan Umum Nomor 4 Tahun 2017 tentang Kampanye Pemilihan Gubernur dan Wakil Gubernur, Bupati dan Wakil Bupati dan/atau Walikota dan Wakil Walikota;
17. Keputusan Komisi Pemilihan Umum Nomor 15/Kpts/KPU/Tahun\_2017 tentang Kode Klasifikasi Arsip dan Pengkodean Naskah Dinas Di Lingkungan Komisi Pemilihan Umum, Komisi Pemilihan Umum Provinsi/Komisi Independen Pemilihan Aceh dan Komisi Pemilihan



- MEMUTUSKAN :

KESATU : Menunjuk dan menetapkan Tempat/Lokasi yang diperbolehkan untuk Kampanye rapat umum dan Pemasangan Alat Peraga Kampanye Pemilihan Gubernur dan Wakil Gubernur Jawa Tengah Tahun 2018 sebagaimana tercantum dalam Lampiran yang merupakan bagian tak terpisahkan dari Keputusan ini.

KETIGA : Pemasangan alat peraga kampanye oleh pelaksana, harus mempertimbangkan etika, estetika, kebersihan, kelestarian tanaman, dan keindahan kota atau kawasan setempat sesuai dengan Peraturan Perundang-undangan yang berlaku.

[jdih.kpu.go.id/jateng/kudus](http://jdih.kpu.go.id/jateng/kudus)

KEEMPAT : Keputusan ini berlaku sejak tanggal ditetapkan.

Ditetapkan di Kudus  
pada tanggal 23 Februari 2018

KETUA KOMISI PEMILIHAN UMUM  
KABUPATEN KUDUS,  
ttd  
MOH. KHANAFI


Salinan sesuai dengan aslinya

SEKRETARIAT KOMISI PEMILIHAN UMUM

KABUPATEN KUDUS

Kepala Sub Bagian Hukum

Heri Darwanto





SALINAN

Lampiran II :  
KEPUTUSAN KOMISI PEMILIHAN UMUM KABUPATEN KUDUS  
Nomor: 21.1/PL.03.4-Kpt/3319/KPU-Kab/II/2018  
TENTANG  
PERUBAHAN LAMPIRAN KEPUTUSAN KOMISI PEMILIHAN UMUM  
KABUPATEN KUDUS NOMOR 20/PL.03.4-Kpt/3319/KPU-Kab/II/2018  
TENTANG PENETAPAN TEMPAT/LOKASI KAMPANYE RAPAT UMUM  
DAN PEMASANGAN ALAT PERAGA KAMPANYE PADA PEMILIHAN  
GUBERNUR DAN WAKIL GUBERNUR JAWA TENGAH TAHUN 2018

TEMPAT-TEMPAT/LOKASI RAPAT UMUM DAN PEMASANGAN ALAT PERAGA KAMPANYE  
PEMILIHAN BUPATI DAN WAKIL BUPATI KUDUS TAHUN 2018

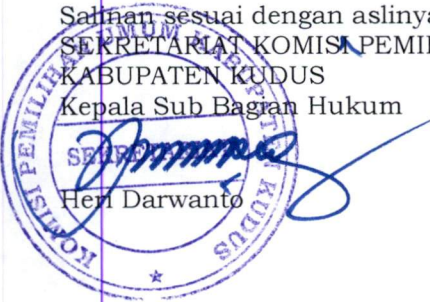
B. BALIHO, SPANDUK DAN UMBUL-UMBUL				
NO	KECAMATAN	DESA	LOKASI PEMASANGAN BALIHO, SPANDUK DAN UMBUL-UMBUL	KET
1	2	3	4	6
1	KOTA	Langgar Dalem	Sepanjang Jl. Dalangan / Sunan Kudus	
			Sepanjang Jl. KH. Turaihan Adjuhri (sebelah timur TBS Aliyah )	
		Rendeng	Belakang DPU	
			Depan Pos Polisi Pentol ke Utara	
			Selatan Asrama Polisi	tidak menempel di tembok asrama polisi
			Belakang Masjid Al - Ma'roef (gang baratnya ke utara)	
			Selatan Pagar Djarum	
			Selatan Lap. Rendeng	
			Utara Lampu Merah Pentol	
		Burikan	Sepanjang Jl. Yos Sudarso ( ke Utara )	
			Sepanjang Jl. Yos sudarso	
			Gang Merpati ( ke Sealatan )	
			Sepanjang Jl. Bakti	
			Sepanjang Jl. Pasar Kliwon	
			Sepanjang Jl. Kartini	
		Panjunan	Sepanjang Jl. Mangga	
			Sepanjang Jl. Wahidin	
			Sepanjang Jl. A. Yani (mulai Klenteng ke Selatan)	
			Sepanjang Jl. KH. Busyiri	
			Gang 3	
			Gang 1	
		Krandon	Sepanjang Sepanjang Jl. KH. Asnawi ( Tanah Bong )	
			Tanah Bong	
			Utara Pondok Yanbu anak	
			Utara Pondok Yanbu anak	
			Selatan Toko Lima	

NO	KECAMATAN	LOKASI		KET
		RAPAT UMUM	BALIHO YANG DIFASILITASI KPU	
1	2	3	4	5
		Lapangan Desa Honggosoco		
9	DAWE	Lapangan Desa Kandangmas Dukuh Sudo		
		Lapangan Desa Margorejo		

Ditetapkan di Kudus  
Pada Tanggal 23 Februari 2018

KETUA KOMISI PEMILIHAN UMUM  
KABUPATEN KUDUS  
ttd  
MOH. KHANAFI

Salinan sesuai dengan aslinya  
SEKRETARIAT KOMISI PEMILIHAN UMUM  
KABUPATEN KUDUS  
Kepala Sub Bagian Hukum  
Heri Darwanto





SALINAN

Lampiran II :  
KEPUTUSAN KOMISI PEMILIHAN UMUM KABUPATEN KUDUS  
Nomor: 21.1/PL.03.4-Kpt/3319/KPU-Kab/II/2018  
TENTANG  
PERUBAHAN LAMPIRAN KEPUTUSAN KOMISI PEMILIHAN UMUM  
KABUPATEN KUDUS NOMOR 20/PL.03.4-Kpt/3319/KPU-Kab/II/2018  
TENTANG PENETAPAN TEMPAT/LOKASI KAMPANYE RAPAT UMUM  
DAN PEMASANGAN ALAT PERAGA KAMPANYE PADA PEMILIHAN  
GUBERNUR DAN WAKIL GUBERNUR JAWA TENGAH TAHUN 2018

TEMPAT-TEMPAT/LOKASI RAPAT UMUM DAN PEMASANGAN ALAT PERAGA KAMPANYE  
PEMILIHAN BUPATI DAN WAKIL BUPATI KUDUS TAHUN 2018

B. BALIHO, SPANDUK DAN UMBUL-UMBUL				
NO	KECAMATAN	DESA	LOKASI PEMASANGAN BALIHO, SPANDUK DAN UMBUL-UMBUL	KET
1	2	3	4	6
1	KOTA	Langgar Dalem	Sepanjang Jl. Dalangan / Sunan Kudus	
			Sepanjang Jl. KH. Turaihan Adjuhri (sebelah timur TBS Aliyah )	
		Rendeng	Belakang DPU	
			Depan Pos Polisi Pentol ke Utara	
			Selatan Asrama Polisi	tidak menempel di tembok asrama polisi
			Belakang Masjid Al - Ma'roef (gang baratnya ke utara)	
			Selatan Pagar Djarum	
			Selatan Lap. Rendeng	
			Utara Lampu Merah Pentol	
		Burikan	Sepanjang Jl. Yos Sudarso ( ke Utara )	
			Sepanjang Jl. Yos sudarso	
			Gang Merpati ( ke Sealatan )	
			Sepanjang Jl. Bakti	
			Sepanjang Jl. Pasar Kliwon	
			Sepanjang Jl. Kartini	
		Panjunan	Sepanjang Jl. Mangga	
			Sepanjang Jl. Wahidin	
			Sepanjang Jl. A. Yani (mulai Klenteng ke Selatan)	
			Sepanjang Jl. KH. Busyiri	
			Gang 3	
			Gang 1	
		Krandon	Sepanjang Sepanjang Jl. KH. Asnawi ( Tanah Bong )	
			Tanah Bong	
			Utara Pondok Yanbu anak	
			Utara Pondok Yanbu anak	
			Selatan Toko Lima	

NO	KECAMATAN	DESA	LOKASI PEMASANGAN BALIHO, SPANDUK DAN UMBUL-UMBUL	KET
1	2	3	4	6
		Wergu Kulon	Sepanjang Jl. Letkol Tit Sudono ( Pertigaan widosell )	
			Sepanjang Jl. Kenari Gg. 2	
			Sepanjang Jl. Kepodang	
			Sepanjang Jl. Kutilang	
			Sepanjang Jl. Nuri	
		Kerjasan	Sepanjang Jl. KH. Ahmad Dahlan	
		Mlati Norowito	Sepanjang Jl. Samsat Keutara S/D PG Rendeng	
			Prapataan SAMSAT Ke Barat	
			Prapataan SAMSAT Ke Barat KETIMUR	
			Pertigaan SD Mlatinorowito Ke Utara	
			Perempatan bejagan keutara / Sepanjang Jl. Cokroaminoto	
			Perempatan bejagan ke Timur	
		Singocandi	Pertigaan SMP 4 ( selatan/utara jalan )	
			Pertigaan ( selatan SD 2 Singocandi )	
			Pertigaan Arah ke Kaliputu	
			Jl. Kemuning ( Pertigaan timur SMP 4 )	
			Pertigaan Singopadon	
			Jl. Dewi Sartika ( Pertigaan Timur Pak Sulikan )	
			Jl. Lambou Singocandi ( Pertigaan Pak IKSAN )	
		Kaliputu	timur Balaidesa Kaliputu	
			lapangan Desa Gedangan	
			Sepanjang Jl. Sosrokartono ( arah Ke Ds. Bacin )	
			Sepanjang Jl. Sosrokartono ( Gg. 1 )	
			Sepanjang Jl. Sosrokartono ( Gg. 10 )	
			Depan Gor Djarum ( arah ke barat )	
			Sepanjang Jl. Yos Sudarso ( Arah Lap Bacin )	
		Janggalan	Sepanjang Jl. KH. Noor Hadi sebelah utara	
			Sepanjang Jl. Kyai Telingsing	
			Sepanjang Jl. Subhan ZE	
			gg. Baitu Nadzir ke Utara	
			gg depan homestay Salimna	
			Sepanjang Jl. Kyai Telingsing	
		Damaran	Sepanjang Jl. KHR. Asnawi sebelah Barat (Perempatan Jember-Percetakan Menara)	



NO	KECAMATAN	DESA	LOKASI PEMASANGAN BALIHO, SPANDUK DAN UMBUL-UMBUL	KET
1	2	3	4	6
			SMA Muhamadiyah ke Barat arah ps. Jember	
		Mlati lor	Sepanjang Gg. Jayan	
			Sepanjang Jl. Menur	
			Sepanjang Jl. Pramuka	
			Sepanjang Jl. Sekar Malang	
			Sepanjang Jl. Pendowo	
			Sepanjang Jl. Hos Cokroaminoto	
		Kauman	Sepanjang Jl. Menara	
			Dekat Balai Desa Kauman	
			Dekat Masjid Menara	
			Sebelah Barat Masjid Menara	
		Glantengan	Sepanjang Jl. Veteran	
			Gang Bubutan	
			Gang Balai Desa	
		Nganguk	Sepanjang Jl. Menur	
			Sepanjang Jl. Diponegoro	
			Sepanjang Jl. Pengapon	
			Sepanjang Jl. Cempaka	
			gg. Pinggir	
		Demangan	Sepanjang Jl. Jembatan Kaligelis ke Selatan	
		Barongan	Sepanjang Jl. Sosrokartono (Proliman-Djarum Kaliputu)	
		Kajeksan	Bu Datun ke utara	
			Sepanjang Jl. KH. Turaicha Adjhuri	
			Perempatan Sucen	
			Bejen Utara	
			Kwanaran	
			Jembatan Kali Gelis - Perempatan TBS	
		Mlati Kidul	Sepanjang Jl. Pramuka	
			Sepanjang Jl. Patimura	
			Sepanjang Jl. Cut Nyak Dien	
			Sepanjang Jl. Mejobo	
		Wergu Wetan	Sebelah utara Stadion	
		Sunggingan	lap. Voli Jetak Kembang	

NO	KECAMATAN	DESA	LOKASI PEMASANGAN BALIHO, SPANDUK DAN UMBUL-UMBUL	KET
1	2	3	4	6
			Jembatan Dong Paso Sepanjang Jl. Dr. Wahidin	
			lap. Bulutangkis	
			tepi sungai kali gelis	
			Sepanjang Jl. Wahid Hasyim ( Pertigaan Pasar )	
			Sepanjang Jl. KH. Telingsing	
		Purwosari	Sepanjang Jl. Ganesha Raya ( utara taman Ganesha ) dpn Brak	
			Barat Prim Kopti	
			lap. Sepak bola ganesha	
			Sepanjang Jl. Ganesha Raya ( utara taman Ganesha ) dpn Brak	
			Utara Brak Pengkol	
		Kramat	Nganguk Wali ( dekat Balai Desa )	
			Sepanjang Jl. Tanjung ( sebelah timur )	
			Kramat Besar	
		Demaan	Sepanjang Jl. Pangeran Puger	
			Sepanjang Jl. Veteran	
			Sepanjang Jl. Wachid Hasyim	
2	JATI	JATI WETAN	SEMPALAN KE SELATAN Sepanjang Jl. KUDUS - PURWODADI	
		TANJUNGKARANG	PT. COLOMBO KE SELATAN	
			PROLIMAN TANJUNG	
		GETAS PEJATEN	DEPAN MUSEUM KRETEK	
			Sepanjang Jl. GETAS PEJATEN DEPAN SEPATU JAMI DEPAN LANSUALI	
			Sepanjang Jl. MULYA DPRD KE TIMUR	
			Sepanjang Jl. DEPAN RUKO DEPAN BUS NUSANTARA	
		PLOSO	SEKITAR JALAN TAMBAK LULANG	
		PASURUHAN LOR	PERTIGAAN SD PAS LOR	
			DUKUH GOLEMI	
			PERTIGAAN LUMBUNG DESA PAS LOR	
			PEREMPATAN DESA RW 01	
			PEREMPATAN BALAI DESA	
		TUMPANG KRASAK	WILAYAH BADONLIKU	
			Sepanjang Sepanjang Jl. SMA 1 BAE	
			Sepanjang Jl. NGEMBAL KE MEGAWON	



NO	KECAMATAN	DESA	LOKASI PEMASANGAN BALIHO, SPANDUK DAN UMBUL-UMBUL	KET
1	2	3	4	6
		MEGAWON	LAP. MEGAWON KE TIMUR	
			SD 3 MEGAWON KE UTARA	
			PERTIGAAN MEGAWON KE UTARA	
		JATI KULON		
			PEREMPATAN DARMA	
			PEREMPATAN BALAI DESA	
			KULON KALI (AGRO WISATA)	
		JETIS KAPUAN		
			RW 1 DUKUH GEDANGAN	
			RW 2 DUKUH KAPUAN WETAN	
			RW 2 DUKUH KRAJAN	
			DEPAN BALAI DESA	
		JEPANG PAKIS		
			Sepanjang Jl. KALI TENGAH	
			PERTIGAAN KE PEKENG/ LORAM	
			PERTIGAAN ARAH GULANG	
		PASURUHAN KIDUL		
			PEREMPATAN RT 2/4 P. SADLI	
			RT 6/2	
			PERTIGAAN TK PERTIWI	
		NGEMBAL KULON		
			PASAR NGEMBAL S/D BATAS DESA TUMPANG KRASAK	
			UTARA SPBU NGEMBAL KULON	
			LAP. TUMPANG KRASAK S/D BATAS DESA MEGAWON	
		LORAM WETAN		
			Sepanjang Jl. KALI TENGAH	
		LORAM KULON		
			PERTIGAAN MUSHOLA ANNUR	
			PEREMPATAN P.LIMAN	
			DEPAN SD 2 LORAM KULON	
3	MEJOB0	Gulang		
			sepanjang Pekeng sampai Pasar Ngoro	
			Pertigaan Pekeng ke selatan sampai Balai Desa Gulang	
		Payaman		
			Pertigaan Timur Balai Desa (RT 2 RW 3)	
		Jepang		
			Barat jalan pertigaan jepang ke utara sampai SMP 1 Mejobo	
			Pertigaan Jepang ke Timur sampai Balai Desa	
		Mejobo		
			Sepanjang Jl. Suryo Kusumo (Depan kantor KUD ke timur sampai Brak Nojorono)	
			Perempatan Mejobo ke Utara	



NO	KECAMATAN	DESA	LOKASI PEMASANGAN BALIHO, SPANDUK DAN UMBUL-UMBUL	KET
1	2	3	4	6
		Kirig	Balai Desa Kirig/lapangan desa ke selatan	
		Kesambi	Balai desa Kesambi Ke Utara atau Ke Selatan	
		Hadiwarno	Jalan balai desa Baru ke selatan	
		Temulus	Jalan sebelah balai desa ke timur	
		Jojo	Sebelah makam desa ke timur (arah desa sadang)	
		Golantepus	Sepanjang Jl. Penghubung dukuh golan dan dukuh Tepus ( sekitar lapangan Gandongan)	
			Jembatan baru penghubung Golantepus dan Hadiwarno ke barat (RT. 5/5)	
4	UNDAAN			
		Undaan Kidul	Sepanjang Tanggul Sepanjang Jl. Kudus-Purwodadi	
			Sepanjang Sepanjang Jl. Menuju Dukuh Gatet	
		Undaan Tengah	Sepanjang Tanggul Sepanjang Jl. Kudus-Purwodadi	
		Undaan Lor	Sepanjang Tanggul Sepanjang Jl. Kudus-Purwodadi	
		Sambung	Sepanjang tanggul sebelah timur jalan raya	
		Medini	Sepanjang tanggul sebelah timur jalan raya	
		Lambangan	Sepanjang tanggul sebelah barat Sepanjang Jl. Kudus-Purwodadi	
		Terangmas	Sepanjang jalan dari Medini ke arah kutuk	
		Berugenjang	pertigaan RT 4/RW2 s.d Perempatan Rt 3/1 sebelah utara gapuro Berugenjang	
			Sepanjang Pertigaan RT 04/RW 02 s.d. Perbatasan desa Prawoto Sukolilo Pati	
		Wonosoco	Sebelah barat desa Sepanjang Jl. Berugenjang-Wonosoco RT 4/RW 3	
		Kutuk	jalan desa Glagahwaru menuju Kutuk	
			Sepanjang Sepanjang Jl. Dari Terangmas-Kutuk	

NO	KECAMATAN	DESA	LOKASI PEMASANGAN BALIHO, SPANDUK DAN UMBUL-UMBUL	KET
1	2	3	4	6
		Karangrowo	Pertigaan Dukuh Krajan arah ke Jongso dan Payaman	
			Sepanjang Jl. Ngelo - Sidorejo (depan Puskesmas pembantu)	
			Pertigaan Dukuh Kaliyoso menuju Desa Larikrejo	
		Wates		
			Sepanjang Sepanjang Jl. Kudus-Purwodadi	
			Sepanjang Sepanjang Jl. Wates -Larikrejo	
		Kalirejo		
			Sepanjang tanggul perbatasan Desa Lambangan, Sepanjang Jl. Kudus-Purwodadi	
			Sepanjang Jl. Kalirejo menuju Berugenjang	
			Sepanjang Sepanjang Jl. Barat pasar Kalirejo - Waduk Wilalung	
		Larikrejo		
			Depan Balai Desa	
			Sebelah selatan desa	
			jalan arah ke Larik Cilik	
		Ngemplak	Sepanjang Jl. Ngemplak-Karangrowo RT 3/Rw 2	
			Sepanjang Jl. Kudus-purwodadi depan Alfamart	
		Glagahwaru	Sepanjang Jl. Kalirejo-Glagahwaru	
5	BAE	Peganjaran	Sepanjang Jl. Lingkar utara perempatan lampu merah (kearah timur)	
			Sepanjang jalan sekitar balai desa Peganjaran	
		Panjang	Sepanjang Jl. Lingkar utara perempatan lampu merah (ke arah Barat)	
			Sepanjang Jl. Lingkar Utara perempatan lampu merah ( ke timur, depan PT Niko – PT Aroma )	
		Bacin	Sepanjang Jl. Lingkar utara depan pintu masuk Oasis (kearah UMK), selatan jalan	
			Sepanjang jalan selatan lap. Bacin	
		Pedawang	Sepanjang Jl. Mayor Kusmanto (kearah Pertigaan Lumbung/Pertigaan Bacin)	
			Pertigaan Jl.Cempaka ke selatan, barat jalan	
			Barat jembatan dari arah Dersalam ( selatan jalan)	
		Dersalam		
			Jl. Dersalam-UMK	
			Pertigaan Prima ke utara	
			Depan balai desa Dersalam ( di kanan – kiri balai desa )	



NO	KECAMATAN	DESA	LOKASI PEMASANGAN BALIHO, SPANDUK DAN UMBUL-UMBUL	KET
1	2	3	4	6
		Ngembalrejo	pertigaan Ngetuk (ke utara kearah Ds. Karangener di kanan jalan)	
			Sebelah kanan taman desa Ngembalrejo/ depan lapangan bola voli pantai	
		Karangbener	sepanjang jalan pinggir lapangan Ds. Karangbener	
			Pertigaan ngelo ( dari arah UMK) ke utara dan ke selatan	
		Gondangmanis	Sepanjang jalan pinggir lapangan Ds Gondangmanis (kearah selatan)	
			Sepanjang jalan barat gerbang Muria Indah ke barat (utara jalan)	
		Bae	Pertigaan ke arah Besito	
			Sepanjang jalan SD 4 Bae ( karangdowo) ke utara s/d perbatasan cendono (alfamart)	
			Depan balai desa Bae ( barat jalan)	
		Purworejo	Pertigaan Ngasinan ke selatan (200 M) dan ke utara sepanjang (600 M)	
6	KALIWUNGU	Garung Kidul	Sepanjang Jl. Madaran RT 09/RW 2	
		Banget	Dukuh Banget (Depan Balai Desa) RT 01/RW 1	
			Dukuh Banget RT 01/ RW 2	
		Setrokalangan	Kalangan (Jembatan perbatasan Kalangan temple)	
		Kaliwungu	Pertigaan Sepanjang Jl. PIK Dolog	
		Kedungdowo	Di tepi lapangan Sepanjang Jl. Kudus-Jepara	
		Karangampel	Dekat WC Umum/USRI	
		Prambatan Lor	Tanah kosong barat toko Bunda RT 6/Rw 1	
		Papringan	Depan Gas LPG	
		Garung Lor	Depan PT. Nojorono	
			Selatan SPM I Kaliwungu	
		Prambatan Kidul	Depan SPBU Prambatan Kidul	
		Blimbing Kidul	Pertigaan RT 07/RW 2	



NO	KECAMATAN	DESA	LOKASI PEMASANGAN BALIHO, SPANDUK DAN UMBUL-UMBUL	KET
1	2	3	4	6
		Mijen	Jalan Lingkar	
			Sebelah barat balai desa ke utara	
		Gamong	Tanggul jembatan arah balai desa	
			pertigaan Balong	
		Bakalan Krapyak	Pertigaan arah Politron ke barat	
		Sidorekso	Pertigaan balai desa ke barat sebelah selatan poskamling	
7	JEKULO	Gondoharum	Lapangan Sepak Bola Gondoharum	
		Bulungcangkring	Lapangan Timur Balai Desa Bulungcangkring	
		Tanjungrejo	Sepanjang jln Kabupaten Ds Tanjungrejo	
		Bulungkulon	Pertigaan Mbah Muksan	
			Tikungan SD Gayam	
			Perempatan Mts Miftahul Huda	
			Perempatan Karangrowo	
			Tikungan Jembatan Mbah Dandang Karang Wetan	
		Sidomulyo	Perempatan RT 5/1, 1/1,2/2,1/3	
		Honggosoco	Pertigaan Dau	
			Sub Terminal Angkota RT 4 /4	
			Pertigaan Baderejo RT 1/1	
			Sepanjang Jl. Awang awang ( gudang aqua )	
		Terban	Watu Putih RT 1/RW 1	
			Ketileng RT 1/RW 1	
			Terban RT 3/RW 7, RT 5/RW 7	
			Perumahan RW 9	
		Pladen	Lapangan Desa Pladen , sepanjang jalan kabupaten desa Pladen	
		Klaling	Lapangan RT 02 RW 02 , sepanjang jalan kabupaten desa Klaling	
		Jekulo	Lapangan Tambak Jaya , sepanjang jalan kabupaten desa Jekulo	

NO	KECAMATAN	DESA	LOKASI PEMASANGAN BALIHO, SPANDUK DAN UMBUL-UMBUL	KET
1	2	3	4	6
		Hadipolo	Perempatan Kerawang ke Utara , perumahan Jambu bol ke Utara arah Dau	
		Sadang	Sepanjang Jl. . PUK Dusun II dan III	
8	GEBOG	Gribig	Lapangan Olahraga Desa Gribig (Sebelah Barat)	
			Selatan Lampu Merah Jalan Lingkar Klumpit	
			Timur SD 03 Gribig	
			Sebelah Utara Makam Winong / Jembatan	
		Klumpit		
			Jalan sebelah timur lapangan desa klumpit	
			Jalan sebelah selatan dukuh ngaringan klumpit	
			Jalan dukuh grobog klumpit	
			Jalan sebelah selatan dukuh kalilopo klumpit	
		Getassrabi		
			Lapangan desa si pengkok ke selatan	
			Pertigaan wage ke selatan	
		Padurenan		
			Di dalam Terminal Type C Padurenan 10 Meter sebelah Utara Pagar berderet dari timur ke barat ; Panjang 50 Meter	
			Sebelah selatan Puskesmas Pembantu Padurenan , Utara Jalan Raya berderet dari Timur ke Barat ; Panjang 50 Meter	
		Karangmalang		
			Perempatan jalan lingkar klumpit ke utara	
			Perempatan sudimoro ke selatan	
			Perempatan sudimoro ke utara	
			Perempatan sudimoro ke timur	
		Besito		
			Sepanjang jalan sebelah barat PT. Sari Warna / Tubantia	
			Sepanjang jalan sebelah selatan BRI Besito	
		Jurang		
			Barat Rumah Makan Ibu Hj. Siti (Ke Selatan)	
			Selatan Rumah Ibu Hj. Rukamah (Ke Selatan)	
		Kedungsari		
			Barat kantor desa Kedungsari (sebelah selatan lapangan desa)	
			Jalan pintu masuk desa kedungsari dari arah gondosari sampai jembatan sendang	
		Gondosari		
			Utara SMA 1 Gebog	
			Lap. Desa Gondosari	
			Kijangan Sukun	



NO	KECAMATAN	DESA	LOKASI PEMASANGAN BALIHO, SPANDUK DAN UMBUL-UMBUL	KET
1	2	3	4	6
			Masjid Taqwa 2 ( Makam sukun )	
		Menawan	Perempatan menawan ke barat s.d bumi perkemahan / balai diklat	
			Perempatan menawan ke timur s.d pertigaan gudang 45	
		Rahtawu	Sepanjang pinggir Jalan utama Ds. Rahtawu dari Selatan SMP N 3 Satap Gebog ke selatan sampai Tugu Perbatasan masuk Desa Rahtawu	
9	DAWE	Samirejo	Kantor Koramil s/d Balai Desa Samirejo	
		Puyoh	Perbatasan Ds. Puyoh s/d Samirejo	
		Soco	Sepanjang Jl. Protokol Dk. Kuwang s/d Balai Desa Soco	
		Ternadi	Pertigaan dekat Balai Desa Ternadi	
		Piji	Sepanjang Sepanjang Jl. Raya Kudus-Colo (wilayah Piji)	
		Lau	Sekitar lapangan Dk. Pacikaran	
		Kajar	Sepanjang jalan protokol (Perbatasan Lau s/d Balai desa Kajar)	
			Perbatasan Kajar – Terminal Wisata Colo	
		Colo	Perbatasan Kajar s/d Terminal Wisata Colo	
		Japan	Sepanjang Jl. Desa Japan s/d perbatasan Glagah Kulon	
		Glagahkulon	Perbatasan Tergo s/d Balai Desa Glagahkulon	
		Tergo	Desa Tergo Perbatasan dukuhwaringin s/d Desa Glagah Kulon	
		Dukuhwaringin	Sepanjang Jl. Protokol Dukuhwaringin	
		Kuwukan	Pertigaan Desa Kuwukan Dukuh Krajan	
		Cranggang	Tugu Batas Masuk Ds Cranggang s/d Balai Desa	
		Kandangmas	Balai Desa ke selatan s/d lapangan Sikandang	




NO	KECAMATAN	DESA	LOKASI PEMASANGAN BALIHO, SPANDUK DAN UMBUL-UMBUL	KET
1	2	3	4	6
		Rejosari	Sepanjang Jalan Protokol (Wil Ds Rejosari s/d Balai Desa Rejosari)	
			Sepanjang jalan protocol (wilayah desa rejosari sd/Balai desa rejosari)	
		Margorejo	Perbatasan Margorejo Rejosari s/d perbatasan Margorejo Lau	
		Cendono	Jalan Protokol Cendono s/d perbatasan kecamatan	
			Jalan protokol desa cendono	

Ditetapkan di Kudus  
Pada Tanggal 23 Februari 2018

KETUA KOMISI PEMILIHAN UMUM  
KABUPATEN KUDUS  
ttd  
MOH. KHANAFI

Salinan sesuai dengan aslinya  
SEKRETARIAT KOMISI PEMILIHAN UMUM  
KABUPATEN KUDUS  
Kepala Sub Bagian Hukum

  
Heri Darwanto