



KOMISI PEMILIHAN UMUM
KABUPATEN TABANAN

KEPUTUSAN KOMISI PEMILIHAN UMUM KABUPATEN TABANAN
NOMOR 1157 TAHUN 2024

TENTANG

PENETAPAN JADWAL KAMPANYE, LOKASI PEMASANGAN ALAT PERAGA
KAMPANYE DAN JUMLAH PENAYANGAN MEDIA MASSA ELEKTRONIK
PEMILIHAN BUPATI DAN WAKIL BUPATI TABANAN TAHUN 2024

KETUA KOMISI PEMILIHAN UMUM KABUPATEN TABANAN,

- Menimbang : a. bahwa Pasal 4 ayat (4), Pasal 28 ayat (1) dan Pasal 29 ayat (4) Peraturan Komisi Pemilihan Umum Nomor 13 Tahun 2022 tentang Kampanye Pemilihan Gubernur dan Wakil Gubernur, Bupati dan Wakil Bupati, serta Walikota dan Wakil Walikota;
- b. bahwa Berita Acara Nomor : 2345/PL.02.4-BA/4/2024 tentang Rapat Koordinasi Pembahasan Pelaksanaan Kampanye dalam Pemilihan Bupati dan Wakil Bupati Tabanan Tahun 2024;
- c. Bahwa berdasarkan pertimbangan sebagaimana dimaksud huruf a dan huruf b diatas perlu menetapkan Keputusan Komisi Pemilihan Umum Kabupaten Tabanan tentang Penetapan Jadwal Kampanye Pemilihan Bupati dan Wakil Bupati Tabanan Tahun 2024;
- Mengingat : 1. Undang-Undang Nomor 7 Tahun 2017 tentang Pemilihan Umum (Lembaran Negara Republik Indonesia Tahun 2017 Nomor 182, Tambahan Lembaran Negara Republik Indonesia Nomor 6109)

sebagaimana telah diubah dengan Undang-Undang Nomor 7 Tahun 2023 tentang Penetapan Peraturan Pemerintah Pengganti Undang-Undang Nomor 1 Tahun 2022 tentang Perubahan atas Undang-Undang Nomor 7 Tahun 2017 tentang Pemilihan Umum (Lembaran Negara Republik Indonesia Tahun 2023 Nomor 54, Tambahan Lembaran Negara Republik Indonesia Nomor 6863);

2. Peraturan Komisi Pemilihan Umum Nomor 8 Tahun 2019 tentang Tata Kerja Komisi Pemilihan Umum, Komisi Pemilihan Umum Provinsi, dan Komisi Pemilihan Umum Kabupaten/Kota (Berita Negara Republik Indonesia Tahun 2019 Nomor 320) sebagaimana telah beberapa kali diubah terakhir dengan Peraturan Komisi Pemilihan Umum Nomor 12 Tahun 2023 tentang Perubahan Kelima atas Peraturan Komisi Pemilihan Umum Nomor 8 Tahun 2019 tentang Tata Kerja Komisi Pemilihan Umum, Komisi Pemilihan Umum Provinsi, dan Komisi Pemilihan Umum Kabupaten/Kota (Berita Negara Republik Indonesia Tahun 2023 Nomor 377);
3. Peraturan Komisi Pemilihan Umum Nomor 2 Tahun 2024 tentang Tahapan dan Jadwal Pemilihan Gubernur dan Wakil Gubernur, Bupati dan Wakil Bupati, serta Walikota dan Wakil Walikota Tahun 2024 (Berita Negara Republik Indonesia Tahun 2024 Nomor 60);
4. Peraturan Komisi Pemilihan Umum Nomor 13 Tahun 2024 tentang Kampanye Pemilihan Gubernur dan Wakil Gubernur, Bupati dan Wakil Bupati, serta Walikota dan Wakil Walikota (Berita Negara Republik Indonesia Tahun 2024 Nomor 568);
5. Keputusan Komisi Pemilihan Umum Kabupaten Tabanan Nomor 569 Tahun 2024 Tentang Penetapan Pedoman Teknis Tahapan dan Jadwal Pemilihan Bupati dan Wakil Bupati Tabanan Tahun 2024;

LAMPIRAN I
 KEPUTUSAN KOMISI PEMILIHAN UMUM KABUPATEN
 TABANAN
 NOMOR 1157 TAHUN 2024
 TENTANG
 PENETAPAN JADWAL KAMPANYE, LOKASI PEMASANGAN
 ALAT PERAGA KAMPANYE DAN JUMLAH PENAYANGAN
 MEDIA MASSA ELEKTRONIK PEMILIHAN BUPATI DAN
 WAKIL BUPATI TABANAN TAHUN 2024

JADWAL KAMPANYE PILKADA TABANAN TAHUN 2024
 KOMISI PEMILIHAN UMUM KABUPATEN TABANAN

WILAYAH	SEPTEMBER					
	25	26	27	28	29	30
DAPIL A	1	2	1	2	1	2
DAPIL B	2	1	2	1	2	1

WILAYAH	OKTOBER														31																		
	1	2	3	4	5	6	7	8	9	10	11	12	13	14	15	16	17	18	19	20	21	22	23	24	25	26	27	28	29	30	31		
DAPIL A	2	1	2	1	2	1	2	1	2	1	2	1	2	1	2	1	2	1	2	1	2	1	2	1	2	1	2	1	2	1	2	1	
DAPIL B	1	2	1	2	1	2	1	2	1	2	1	2	1	2	1	2	1	2	1	2	1	2	1	2	1	2	1	2	1	2	1	2	1

WILAYAH	NOVEMBER														27																		
	1	2	3	4	5	6	7	8	9	10	11	12	13	14	15	16	17	18	19	20	21	22	23	24	25	26	27						
DAPIL A	2	1	2	1	2	1	2	1	2	1	2	1	2	1	2	1	2	1	2	1	2	1	2	1	2	1	2	1	2	1	2	1	
DAPIL B	1	2	1	2	1	2	1	2	1	2	1	2	1	2	1	2	1	2	1	2	1	2	1	2	1	2	1	2	1	2	1	2	1

KETERANGAN	
DAPIL A	Tabanan, Kerambitan, Selemadeg Timur, Selemadeg, Selemadeg Barat, Pupuan
DAPIL B	Penebel, Baturiti, Marga, Kediri
	Tidak melaksanakan kampanye
	Hari Pemungutan Suara

KETUA KOMISI PEMILIHAN UMUM
 KABUPATEN TABANAN,

ttd.

I WAYAN SUWITRA



LAMPIRAN II
 KEPUTUSAN KOMISI PEMILIHAN UMUM KABUPATEN TABANAN
 NOMOR 1157 TAHUN 2024
 TENTANG
 PENETAPAN JADWAL KAMPANYE, LOKASI PEMASANGAN ALAT PERAGA
 KAMPANYE DAN JUMLAH PENYANGAN MEDIA MASSA ELEKTRONIK
 PEMILIHAN BUPATI DAN WAKIL BUPATI TABANAN TAHUN 2024

ZONA PEMASANGAN ALAT PERAGA KAMPANYE
 KECAMATAN TABANAN

NO	DESA	ZONA APK	LOKASI	TITIK KOORDINAT	KETERANGAN
1	WANASARI	ZONA 1	Depan Bale Subak Babakan	-8.493218 115.134341	
		ZONA 2	Sebelah Selatan Warung Catering Jidekoh	-8.5060101 115.1335451	
2	BUAHAN	ZONA 1	Timur Pertigaan Jln Menuju Buahhan Utara	-8.492995 115.150019	
		ZONA 2	Sebelah Selatan Balai Banjar Buahhan Tengah	-8.498374 115.147827	
3	DELOD PEKEN	ZONA 1	Jl. Kresna (Sebelah Barat Smp 2 Tabanan)	-8.539596 115.131006	
		ZONA 2	Simpang Jalan Rambutun (Sebelah Utara Lap. Debes . Jl Menuju Ke Demung)	-8.5510777 115.123413	
4	SESANDAN	ZONA 1	Sebelah Selatan Taman Kupu-Kupu	-8.4799168 115.1357954	
		ZONA 2	Sebelah Utara Batas Desa Sesandan Dan Desa Buruan	-8.4718591 115.1369332	
5	DENBANTAS	ZONA 1	Sebelah Utara Kud Denbantas Br Tuakiliang Baleran	-8.510162503959220 151.323139162570	
		ZONA 2	Pertigaan Menuju Banjar Celagi	-8.511227094611307 115.13389655246911	
6	GUBUG	ZONA 1	Pertigaan Jalan Banjar Batusangihan	-8.563885 115.097807	
		ZONA 2	Selatan Peningapan Kamboja Banjar Gubug Belodan	-8.567116 115.089934	
7	TUNJUK	ZONA 1	Pertigaan Tunjuk Ke Legung	-8.470145 115.150379	
		ZONA 2	Subak Kloda, Tunjuk Kelod	-8.479027 115.151561	


NO	DESA	ZONA APK	LOKASI	TITIK KOORDINAT	KETERANGAN
8	BONGAN	ZONA 1	Pertigaan Bongan Pala	-8.5585863 115.1206799	
		ZONA 2	Jl. Yeh Gangga (Depan Wr. Cs Bedha Ke Barat - Lap. Bedha)	-8574225 115.0942806	
9	SUDIMARA	ZONA 1	Dari Gapura Perbatasan Dengan Desa Gubug Keselatan	-8.5674658 115.0896088	
		ZONA 2	Pantai Yeh Gangga	-8.588971 115.070374	
10	DAUH PEKEN	ZONA 1	Jl. By Pass Sukarno Timur Dealer Honda Sinar Jaya	-8546093 115116342	
		ZONA 2	Depan Koramil Br. Dauh Pala	-8.536545 115.115246	
11	SUBAMIA	ZONA 1	Pertigaan Jalan Masuk Subamia	-8.508757 115.128971	
		ZONA 2	Perbatasan Desa Subamia Dauh Peken	-8530038 115118276	
12	DAJAN PEKEN	ZONA 1	Jl Sriwijaya Perbatasan Balai Banjar Malkangin Dan Balai Banjar Pande	-8.534650 115.131014	
		ZONA 2	Jl Kaswari Depan Balai Banjar Jambe Baleran	-8.534252 115.125162	

KETUA KOMISI PEMILIHAN UMUM
KABUPATEN TABANAN,

ttd.

I WAYAN SUWITRA

Salinan sesuai dengan aslinya
SEKRETARIAT KOMISI PEMILIHAN UMUM
KABUPATEN TABANAN
Kepala Bagian Teknis Penyelenggaraan Pemilu,
Partisipasi dan Hubungan Masyarakat,



Putu Kusyanti Dewi Lestari

LAMPIRAN III
 KEPUTUSAN KOMISI PEMILIHAN UMUM KABUPATEN TABANAN
 NOMOR 1157 TAHUN 2024
 TENTANG
 PENETAPAN JADWAL KAMPANYE, LOKASI PEMASANGAN ALAT PERAGA
 KAMPANYE DAN JUMLAH PENYANGAN MEDIA MASSA ELEKTRONIK
 PEMILIHAN BUPATI DAN WAKIL BUPATI TABANAN TAHUN 2024

ZONA PEMASANGAN ALAT PERAGA KAMPANYE
 KECAMATAN KERAMBITAN


NO	DESA	ZONA APK	LOKASI	TITIK KOORDINAT	KETERANGAN
1	BATUAJI	ZONA 1	Depan Setra Batuaji Kelod	LAT -8.521454, LONG 115.107465	
		ZONA 2	Sebelah Utara Lpd Batuaji Kaja	LAT -8.513982, LONG 115.110229	
2	BATURITI	ZONA 1	Utara Puri Anyar Baturiti Tengah	Lat -8.542148, Long 115.083330	
		ZONA 2	Sebelah Barat Pura Pande Baturiti Kaja	Lat -8.540444, Long 115.082578	
3	BELUMBANG	ZONA 1	Tikungan Belumbang Tengah	Lat -8.54738738285623 Long 115.06632685656457	
		ZONA 2	Perempatan Yeh Malet Kelod	Lat -8.552491462064998 Long 115.06027128406343	
4	KELATING	ZONA 1	Perempatan Depan Kantor Desa	Lat -8.569707 Long 115.062795	
		ZONA 2	Depan Pantai Kelating	Lat -8.579215 Long 115.058088	
5	KERAMBITAN	ZONA 1	Sebelah Barat Dan Selatan Puri Jembe	Lat -8.54873 Long 115.078968	
		ZONA 2	Seputaran Pertashop	Lat -8.556375 Long 115.074426	
6	KESIUT	ZONA 1	Ujung Barat Perbatasan Desa Kesiut -Timpag (Patung Arit)	Lat -8.4786796 Long 115.1076604	
		ZONA 2	Ujung Timur Kesiut Kangin	Lat -8.4869214 Long 115.1150998	
7	KUKUH	ZONA 1	Perempatan Samsaman Kelod	Lat -8.544780 Long 115.088371	
		ZONA 2	Perfigaan Kukuuh Kangin, Dekat Warung Pak Jaya	Lat -8.543597 Long 115.085949	
8	MELILING	ZONA 1	Ujung Timur Desa Meliling	Lat -8.510713 Long 115.084736	
		ZONA 2	Ujung Barat Desa Meliling	Lat -8.508572 Long 115.077435	
9	PANGKUNG KARUNG	ZONA 1	Ujung Utara Bembang Pangkungkarung	Lat -8.544799 Long 115.099436	
		ZONA 2	Ujung Selatan Bembang Pangkungkarung	Lat -8.546938 Long 115.094007	

NO	DESA	ZONA APK	LOKASI	TITIK KOORDINAT	KETERANGAN
10	PENARUKAN	ZONA 1	Ujung Utara Desa Penarukan	Lat-8.557208 Long 115.074183	
		ZONA 2	Pertigaan Banjar Penarukan Kelod	Lat-8.565191 Long 115.070490	
11	SAMSAM	ZONA 1	Tikungan Di Depan Pabrik Plastik	Lat-8.533675 Long 115.111493	
		ZONA 2	Tanjakan Samsam Barat Sebelah Selatan	Lat-8.528819 Long 115.100942	
12	SEMBUNG GEDE	ZONA 1	Tikungan Mandung	Lat-8.5179119 Long 115.091253	
		ZONA 2	Perbatasan Sembung Gede - Meliling	Lat-8.5108549 Long 115.0852515	
13	TIBUBIU	ZONA 1	Sebelah Selatan Kantor Desa (Belakang Patung)	Lat-8.557885 Long 115.052117	
		ZONA 2	Sebelah Barat Kuburan Br Tibubiu Kaja/Keod	Lat-8.557512 Long 115.046228	
14	TIMPAG	ZONA 1	Depan Kud Timpag	Lat-8.504124 Long 115.084964	
		ZONA 2	Pertigaan Telaga Tunjung Kaja - Kesiut	Lat-8.476751 Long 115.105759	
15	TISTA	ZONA 1	Seputaran Perempatan Tista Daging Pangkung	Lat-8.545436° Long 115.076176	
		ZONA 2	Seputaran Pos Kamling Dauh Pangkung Kebarat	Lat-8.544081° Long 115.07294°	

KETUA KOMISI PEMILIHAN UMUM
KABUPATEN TABANAN,

ttd.

I WAYAN SUWITRA



LAMPIRAN IV
 KEPUTUSAN KOMISI PEMILIHAN UMUM KABUPATEN TABANAN
 NOMOR 1157 TAHUN 2024
 TENTANG
 PENETAPAN JADWAL KAMPANYE, LOKASI PEMASANGAN ALAT
 PERAGA KAMPANYE DAN JUMLAH PENYAYANGAN MEDIA MASSA
 ELEKTRONIK PEMILIHAN BUPATI DAN WAKIL BUPATI TABANAN

ZONA PEMASANGAN ALAT PERAGA KAMPANYE
 KECAMATAN SELEMADEG TIMUR

NO	DESA	ZONA APK	LOKASI	TITIK KOORDINAT	KETERANGAN
1	Gadungsari	ZONA 1	Pertigaan Menuju Desa Gadung Sari Dari Desa Gadungan	-8.4807, 115.084368	Dusun Nyatnyatan
		ZONA 2	Pertigaan Munduk Pakel Di Patung Coklat	-8.463134, 115.090171	Dusun Munduk Pakel
2	Mambang	ZONA 1	Utara Perempatan Bale Banjar Dukuh Pulu Kaja	-8.515622, 115.059767	Br. Dinas Dukuh Pulu Kaja
		ZONA 2	Perempatan Mambang Kaja - Mambang Tengah	-8517306, 115.063597	Br. Dinas MAMBANG Tengah
3	Megati	ZONA 1	Perempatan Sesandan Kangin - Manikyang	-8.4610653, 115.0573247	Br. Dinas Sesandan Kangin
		ZONA 2	Pertigaan Selatan Serampingan	-8.5102381, 115.0546649	Br. Dinas Serampingan Kelod
4	Bantas	ZONA 1	Ujung Jembatan Shortcut Pucuk	- 8.508140, 115.075426	Br. Dinas Pucuk
		ZONA 2	Ujung Jembatan Shortcut Bunut Puhun, Br. Dinas Bunut Puhun	- 8.500597, 115.060333	Br. Dinas Bunut Puhun
5	Tangguntiti	ZONA 1	Pertigaan Menuju Tegalmengkeb	-8.526653, 115.044223	Br. Dinas Batanbuah
		ZONA 2	Perbatasan Antara Br. Dinas Jakatebel Dan Br. Dinas Teges	-8.554083, 115.048679	Br. Dinas Jakatebel
6	Beraban	ZONA 1	Tikungan Ujung Utara Br. Dinas Teges	-8.553443, 115.047152	Br. Dinas Teges
		ZONA 2	Jembatan Pangkung Buah	-8.556533, 115.041682	Br. Dinas Beraban Kauh

7	Tegalmengkeb	ZONA 1	Pertigaan Banjar Dinas Beranjingan	-8.5245965 115.0412603	Br. Dinas Beranjingan
		ZONA 2	Jalan Menuju Pantai Kelecong	-8.5464789, 115.0138149	Br. Dinas Kelecong Kelod
8	Dalang	ZONA 1	Pertigaan Menuju Dusun Munduk Malang Sebelah Utara Mbo Munduk Malang	-8.450841, 115.079919	Dusun Munduk Malang
		ZONA 2	Perempatan Menuju Pantai Abian Kapas	-8.549989, 115.031376	Br. Dinas Beraban Pondok
9	Gadungan	ZONA 1	Perempatan Utara Kantor Desa Gadungan	-8.4862114, 115.0794264	Br. Swastika Carik Kangin
		ZONA 2	Sebelah Selatan Patung Tani Desa Gadungan	-8.483625, 115.076592	Br. Dinas Gadungan Desa
10	Gunung Salak	ZONA 1	Jembatan Penghubung Desa Megati - Gunung Salak	-8.488905, 115.059869	Br. Dinas Gunung Salak
		ZONA 2	Pertigaan Menuju Sesandan Desa Megati	-8.444445, 115.065660	Br. Dinas Kemetug Kaja

KETUA KOMISI PEMILIHAN UMUM
KABUPATEN TABANAN,

ttd.

I WAYAN SUWITRA

Salinan sesuai dengan aslinya
SEKRETARIAT KOMISI PEMILIHAN UMUM
KABUPATEN TABANAN
Kepala Sub Bagian Teknis Penyelenggaraan Pemilu,
Partisipasi dan Hubungan Masyarakat,



Putu Puayanti Dewi Lestari

LAMPIRAN V
 KEPUTUSAN KOMISI PEMILIHAN UMUM KABUPATEN TABANAN
 NOMOR 1157 TAHUN 2024
 TENTANG
 PENETAPAN JADWAL KAMPANYE, LOKASI PEMASANGAN ALAT
 PERAGA KAMPANYE DAN JUMLAH PENYANGKALAN MEDIA MASSA
 ELEKTRONIK PEMILIHAN BUPATI DAN WAKIL BUPATI TABANAN
 TAHUN 2024

ZONA PEMASANGAN ALAT PERAGA KAMPANYE
 KECAMATAN SELEMADEG

NO	DESA	ZONA APK	LOKASI	TITIK KOORDINAT	KETERANGAN
1	ANTAP	ZONA 1	Jalan Pertigaan Pura Dalem Antap Kaja	-8.525913428539479, 115.01117624799552	
		ZONA 2	Jalan Denpasar Gilimanuk Muntis, Bangunan Pura Puseh Baru Bonian	-8.517005036195252, 114.98666416215113	
2	BAJERA	ZONA 1	Jembatan Perbatasan Bajera-Antosari	-8.499303502264668, 115.02433705970194	
		ZONA 2	Depan Pasar Bajera/Sebelah Barat Polsek Selemadeg	-8.503255889194238, 115.02711880869171	
3	BAJERA UTARA	ZONA 1	Pertigaan Kebon	-8.484695, 115.028417	
		ZONA 2	Perempatan Lenganan	-8.484696, 115.028416	
4	BEREMBENG	ZONA 1	Pertigaan Berembeng	-8.504086359169014, 115.0314979049675	
		ZONA 2	Cekik	-8.5171482158588, 115.02825353441357	
5	MANIKYANG	ZONA 1	Pertigaan Menuju Banjar Cangkup	-8.458274480617806, 115.04892784226263	
		ZONA 2	Perempatan Desa Manikyang	-8.466604657560078, 115.04614608523678	
6	PUPUAN SAWAH	ZONA 1	Pertigaan Kikian	-8.44803691536317, 115.03941809356236	
		ZONA 2	Pertigaan Pupuan Sawah Depan Balai Serbaguna	-8.440918324160277, 115.04680081381572	

NO DESA	ZONA APK	LOKASI	TITIK KOORDINAT	KETERANGAN
7	SELEMADEG	Perbatasan Banjar Singin - Gamongan	-8.484797075016175, 115.03882502531985	
	ZONA 1			
	ZONA 2	Pertigaan Selemadeg Kelod Menuju Pura Dalem Desa Adat Selemadeg	-8.49541532117416, 115.0408139224367	
8	SERAMPINGAN	Pertigaan Munggu Jeroan	-8.504379130436627, 115.03861086517113	
	ZONA 1			
	ZONA 2	Pertigaan Delodsema-Cemagi Kaba-Kaba	-8.511362972479258, 115.0344935239354	
9	WANAGIRI	Perempatan Br. Pajahan - Pertigaan Banjar Pajahan - Pertigaan Br. Wanagiri	-8.412258446421875, 115.0561524693988	
	ZONA 1			
	ZONA 2	Perigaan Br. Sawah	-8.420149741869967, 115.05093640455544	
10	WANAGIRI KAUH	Banjar Dinas Kebon Anyar	-8.408854350151726, 115.04388539142187	
	ZONA 1			
	ZONA 2	Banjar Dinas Mendek	-8.43122019992328, 115.04295991329975	

Selinan sesuai dengan aslinya
 RUPRES KANTORAT KOMISI PEMILIHAN UMUM
 KABUPATEN TABANAN

Kepala Badan Teknis Penyelenggaraan Pemilu,
 Parto Kusumo, dan Hubungan Masyarakat,



KETUA KOMISI PEMILIHAN UMUM
 KABUPATEN TABANAN,

ttd.

I WAYAN SUWITRA

LAMPIRAN VI
 KEPUTUSAN KOMISI PEMILIHAN UMUM KABUPATEN TABANAN
 NOMOR 1157 TAHUN 2024
 TENTANG
 PENETAPAN JADWAL KAMPANYE, LOKASI PEMASANGAN ALAT
 PERAGA KAMPANYE DAN JUMLAH PENYAYANGAN MEDIA MASSA
 ELEKTRONIK PEMILIHAN BUPATI DAN WAKIL BUPATI TABANAN
 TAHUN 2024

ZONA PEMASANGAN ALAT PERAGA KAMPANYE
 KECAMATAN SELEMADEG BARAT

NO	DESA	ZONA APK	LOKASI	TITIK KOORDINAT	KETERANGAN
1	MUNDEH	ZONA 1	Pertigaan Pancoran Kelod - Nagasari	-8.44736, 114.980741	
		ZONA 2	Pertigaan Bangal - Desa Munde Kauh	-8.404022, 114.955517	
2	MUNDEH KANGIN	ZONA 1	Catus Pate Desa Adat Munde	-8.405923, 114.990109	
		ZONA 2	Pertigaan Pakueji	-8.423427, 114.992004	
3	LALANG LINGGAH	ZONA 1	Sebelah Barat Jembatan Tukad Bailan	-8.4986S, 114.9673E	
		ZONA 2	Perempatan Yeh Bakung - Bangkyang Jaran	-8.4774S, 114.9399E	
4	ANTOSARI	ZONA 1	Sebelah Barat Pertigaan Antosari	-8.4979355, 115.0194744	
		ZONA 2	Sebelah Timur Pertigaan Antosari	-8.497851, 115.019624	
5	LUMBUNG	ZONA 1	Pertigaan Banjar Dejan Sema	-8.467636, 115.011932	
		ZONA 2	Pertigaan Banjar Sembung (Lumbang View)	-8.475491, 114.997910	
6	LUMBUNG KAUH	ZONA 1	Pertigaan Jalan Munduk Pegambelan (Jalan Villa P. Adi)	-8.4706499, 114.9842472	
		ZONA 2	Pertigaan Yeh Silah (Selatan Rumah Pak Arsawidana)	-8.4616175, 114.9817149	
7	TIYING GADING	ZONA 1	Pertigaan Antagana	-8.472891, 115.030093	
		ZONA 2	Sebelah Utara Kantor Desa Tiyng Gading	-8.469655, 115.023427	
8	MUNDEH KAUH	ZONA 1	Pertigaan Banjar Dayang	-8.413183, 114.957578	
		ZONA 2	Pertigaan Menuju Banjar Puncak Sari Sebelah Selatan Pura Puseh	-8.428586, 114.958732	
9	ANGKAH	ZONA 1	Pertigaan Angkah Pondok	-8.4551683, 115.0201355	
		ZONA 2	Pertigaan Samsaman Kaja (Sunting)	-8.4453392, 115.0142910	
10	SELABIH	ZONA 1	Sebelah Barat Jembatan Mbuk Basang Utara Jalan	-8.473894, 114.930764	

NO	DESA	ZONA APK	LOKASI	TITIK KOORDINAT	KETERANGAN
		ZONA 2	Sebelah Timur Jembatan Yeh Leh	-8.466406, 114916287	
11	BENGKEL SARI	ZONA 1	Pertigaan Labak Suren - Petiles (Labak Suren 1)	-8.4940140, 115.0089226	
		ZONA 2	Selatan Perempatan/Catus Pate (Banjar Bengkel)	-8.4916948, 115.0042498	

KETUA KOMISI PEMILIHAN UMUM
KABUPATEN TABANAN,

ttd.

I WAYAN SUWITRA

Sesuai sesuai dengan aslinya
SEKRETARIAT KOMISI PEMILIHAN UMUM
KABUPATEN TABANAN
Kepala Sub Bagian Teknis Penyelenggaraan Pemilu,
Partisipasi dan Hubungan Masyarakat,



Putu Eviyanti/ Dewi Lestari

LAMPIRAN VII
 KEPUTUSAN KOMISI PEMILIHAN UMUM KABUPATEN TABANAN
 NOMOR 1157 TAHUN 2024
 TENTANG
 PENETAPAN JADWAL KAMPANYE, LOKASI PEMASANGAN ALAT
 PERAGA KAMPANYE DAN JUMLAH PENAYANGAN MEDIA MASSA
 ELEKTRONIK PEMILIHAN BUPATI DAN WAKIL BUPATI TABANAN
 TAHUN 2024

**ZONA PEMASANGAN ALAT PERAGA KAMPANYE
 KECAMATAN PUPUAN**

NO	DESA	ZONA APK	LOKASI	TITIK KOORDINAT	KETERANGAN
1	KEBON PADANGAN	ZONA 1	Br. Dinas Kebon Kaja, Desa Kebon Padangan	-8.368505, 115.005166	
		ZONA 2	Pertigaan Kebon Padangan, Br. Dinas Kebon Padangan Kelod, Desa Kebon Padangan	-8.374272, 114.998221	
2	BANTIRAN	ZONA 1	Sebelah Timur Lap. Volly Desa Bantiran (Kiri Jalan Dari Arah Singaraja), Br.Dinas Ambang	*=-8,3064240, 114,9891862	
		ZONA 2	Sebelah Barat Poskamling Br.Dinas Selekses	*-8,3179226, 114,9782991	
3	SAI	ZONA 1	Sebelah Timur Pintu Gerbang Kebun Induk Sampai Plang Kampung Kb Desa Sai	-8.321361,114.999794	
		ZONA 2	Sebelah Barat Pintu Gerbang Kebun Induk Sampai Plang Kampung Kb Desa Sai	-8322154,114.999794	
4	JELIJIH PUNGGANG	ZONA 1	Selatan Rumah Kawil Punggang (Kanan Jalan)	-8.3835733, 114.9924851	
		ZONA 2	Selatan Pura Puseh Br. Dinas Jelijih (Kiri Jalan Dari Utara)	-8.3946119, 115.005604	
5	MUNDUKTEMU	ZONA 1	Pos Kamling Munduktemu Kelod	-8.343488,114.969191	
		ZONA 2	Di Depan Balai Banjar Kebonjero Kangin	-8383763, 114.955753	

6	PADANGAN	ZONA 1	Area Pos Kambling Lokasi Padangan Kaja	-8.355186, 115.018029	
		ZONA 2	Pertigaan Jalan Menuju Lapangan Umum Padangan	-8.356788, 115.013701	
7	PUPUAN	ZONA 1	Ujung Timur Desa Arah Ke Desa Pujungan. Kanan Jalan Dari Gapura Desa Pupuan Sampai Depan Gang Pak Merta	Lat. -8.318226' Long -115.011762'	
		ZONA 2	Ujung Barat Desa Arah Ke Desa Bantiran, Sebelah Kanan Jalan Dari Depan Kuburan Hindu Sampai Depan Kuburan Budha Lama	Lat -8.316089' Long 115.005375'	
8	BELIMBING	ZONA 1	Depan Lapangan Umum Desa Belimbing, Kec Pupuan	-8.385879, 115.034173	
		ZONA 2	Sebelah Barat Pertigaan Belimbing Karyesari, Desa Belimbing, Kec Pupuan	-8.406731, 115.037315	
9	BELATUNGAN	ZONA 1	Perbatasan Desa Belatungan Dengan Desa Bongancina, Kec. Busungbiu - Singaraja (Sebelah Barat Jalan Dan Sebelah Timur Jalan)	-8.360541, 114.942732	
		ZONA 2	Perbatasan Desa Belatungan Dengan Desa Mundeuh Kauh, Kec. Selemadeg Barat - Tabanan (Sebelah Barat Jalan Dan Sebelah Timur Jalan)	-8.401950, 114.954319	
10	PUJUNGAN	ZONA 1	Pertigaan Jalan Gambuk Pupuan	-8.322260, 115.027748	
		ZONA 2	Jalan Raya Singaraja Denpasar Seputaran Permandian Yeh Besi	-8.329714, 115.032160	
11	SANDA	ZONA 1	Sebelah Utara-Timur Lapangan Sanda	-8.370653, 115.033430	
		ZONA 2	Pinggir Sawah Di Sebelah Selatan Warung Bucu Sanda	-8.368996, 115.032197	
12	BATUNGSEL	ZONA 1	Di Br. Dinas Batungsel Kelod, Sepanjang Jalan Raya Propinsi, Dari Utara, Sebelah Kanan Jalan Raya, Dari Sebelah Utara Spbu Bangsing Sampai Dengan Tikungan Menurun Menuju Desa Pujungan	-8.3380022, 115.03268806	
		ZONA 2	Di Br. Dinas Pempatan, Sepanjang Jalan Raya Propinsi, Dari Utara, Sebelah Kiri Jalan Raya Di Depan Pasar Pempatan, Disebelah Kanan Jalan Raya Dari Setelah Pos Kamling Sampai Dengan Sebelum Kuburan Desa Adat Pempatan	-8.3579616, 115.0285030	
13	PAJAHAN	ZONA 1	Pertigaan Muntig Jan Gedang , Br Tanah Sari	-8.332798, 114.988478	

		ZONA 2	Catus Pata Desa Pajahan , Br Dinas Duren Mincid	-8.335941,114.989137	
14	KARYASARI	ZONA 1	Sebelah Utara Kantor Desa Karyasari	-8.400694,115.041489	
		ZONA 2	Pertigaan Asah Tegeh	-8.405695,115.042080	

Salinan sesuai dengan aslinya
 SEKRETARIAT KOMISI PEMILIHAN UMUM
 KABUPATEN TABANAN
 Kepala Seksi Bagian Teknis Penyelenggaraan Pemilu,
 Partisipasi dan Hubungan Masyarakat,



KETUA KOMISI PEMILIHAN UMUM
 KABUPATEN TABANAN,

ttd.


I WAYAN SUWITRA

NO	DESA	ZONA	APK	LOKASI	TITIK KOORDINAT	KETERANGAN
		ZONA 2		Pertigaan Banjar Dinas Pesagi	-8.444882391595007, 115.09979249568164	
12	JEGU	ZONA 1		Sebelah Barat Pertigaan Desa Jegu	-8.450347718136419, 115.13337689566784	
		ZONA 2		Sebelah Timur Pertigaan Banjar Cepag Menuju Desa Pitra	-8.4468658073388, 115.13456672905501	
13	SANGKETAN	ZONA 1		Gapura Masuk Desa Sangketan	-8.426822715461247, 115.10730974806994	
		ZONA 2		Perempatan Agung Sebelah Selatan Pura Puseh Desa Adat Puring	-8.39794028319002, 115.08732174026768	
14	BABAHAN	ZONA 1		Sebelah Utara Gapura Utu	-8.3820534, 115.1494971	
		ZONA 2		Sebelah Selatan Gapura Batas Desa Babahan, Bagian Kiri dan Kanan Jalan	-8.4033496, 115.1472243	
15	SENGANAN	ZONA 1		Pasar Senganan, Sebelah Timur Patung Catur Muka	-8.370828591667703, 115.16189077788165	
		ZONA 2		Depan Balai Banjar Desa Adat Soka	-8.361310280887688, 115.14387099369739	
16	PITRA	ZONA 1		Batas Sebelah Selatan Desa Pitra	-8.441109318174947, 115.14146862511483	
		ZONA 2		Sebelah Barat Pertigaan Menuju Banjar Pohgending	-8.431871434736982, 115.1432787484304	
17	BURUAN	ZONA 1		Batas Selatan Desa Buruan - Desa Sesandan	-8.469812788253941, 115.13702348472272	
		ZONA 2		Utara Pertigaan Desa Buruan Menuju Desa Jegu	-8.45289379284727, 115.13869313169414	
18	TENGGUDAK	ZONA 1		Ujung Selatan Tikungan Banjar Tengkidak	-8.42755577474648, 115.12620853942282	
		ZONA 2		Ujung Selatan Banjar Penganggahan	-8.40205112326637, 115.11586190837643	

KETUA KOMISI PEMILIHAN UMUM
KABUPATEN TABANAN,

ttd.

I WAYAN SUWITRA



LAMPIRAN IX
 KEPUTUSAN KOMISI PEMILIHAN UMUM KABUPATEN TABANAN
 NOMOR 1157 TAHUN 2024
 TENTANG
 PENETAPAN JADWAL KAMPANYE, LOKASI PEMASANGAN ALAT PERAGA
 KAMPANYE DAN JUMLAH PENAYANGAN MEDIA MASSA ELEKTRONIK
 PEMILIHAN BUPATI DAN WAKIL BUPATI TABANAN TAHUN 2024

ZONA PEMASANGAN ALAT PERAGA KAMPANYE
 KECAMATAN BATURITI

NO	DESA	ZONA APK	LOKASI	TITIK KOORDINAT	KETERANGAN
1	PEREAN	ZONA 3	Perempatan Br. Peraan Menuju Pande	-8.428642, 115.194955	Tempat Umum
		ZONA 5	Perempatan Banjar Puseh	-8.424514, 115.194265	Tempat Umum
2	PEREAN TENGAH	ZONA 2	Tikungan Banjar Selat	-8.443546, 115.193258	Tempat Umum
		ZONA 4	Depan Pasar Peraan Tengah	-8.429072, 115.199442	Tempat Umum
3	PEREAN KANGIN	ZONA 2	Utara Pertigaan Br. Piun	-8.432711, 115.210268	Tempat Umum
		ZONA 3	Baru Masuk Desa Peraan Kangin	-8.432032, 115.205324	Tempat Umum
4	LUWUS	ZONA 2	Depan Lapangan Serma Mudera, Desa Luwus	-8.406528, 115.197120	Tempat Umum
		ZONA 3	Depan Lapangan Volly Br. Luwus, Sebelah Barat Jalan	-8.392325, 115.195372	Tempat Umum
5	MEKARSARI	ZONA 1	Pertigaan Menuju Banjar Peneng	-8.3804705, 115.1949327	Tempat Umum
		ZONA 2	Depan Kantor Desa Mekarsari (Sebelah Barat Jalan)	-8.3791806, 115.1945861	Tempat Umum
6	BATURITI	ZONA 1	Perbatasan Banjar Pekarangan Dan Taman Tanda	-8.3003698, 115.1761157	Tempat Umum
		ZONA 4	Pertigaan Pacung Ke Bangah	-8.3403347, 115.1888075	Tempat Umum
7	BATUNYA	ZONA 2	Perempatan Banjar Batunya	-8.322585, 115.189830	Tempat Umum
		ZONA 5	Pertigaan Danau Bedugul	-8.284642, 115.170761	Tempat Umum
8	ANTAPAN	ZONA 1	Jalan Perempatan Desa Antapan	-8.325113, 115.198302	Tempat Umum
		ZONA 3	Jalan Pertigaan Menuju Sulangai	-8.326483, 115.203196	Tempat Umum
9	CANDIKUNING	ZONA 1	Depan Setra Banjar Kembangmerta/Perbatasan Dengan Singaraja	-8.257308 115.161520	Tempat Umum

		ZONA 3	Jalan Sebelum Patung Jagung	-8.283736, 115.162170	Tempat Umum
10	BANGLI	ZONA 1	Sebelah Barat Pertigaan Gunung Kangin	-8.3302053, 115.181794	Tempat Umum
		ZONA 3	Pertigaan Titigalar	-8.3369301, 115.1729657	Tempat Umum
11	APUAN	ZONA 1	Lapangan Umum Desa Apuan	-8.3710925566641718, 115.1757947268224	Tempat Umum
		ZONA 3	Utara Perempatan Banjar Tinungan	-8.369874846893849, 115.17235606960963	Tempat Umum
12	ANGSERI	ZONA 1	Pertigaan Munduk Lumbang Menuju Bugbugan	-8.349429, 115.152214	Tempat Umum
		ZONA 4	Perbatasan Angseri Dengan Tegeh	-8.360094, 115.170011	Tempat Umum

KETUA KOMISI PEMILIHAN UMUM
KABUPATEN TABANAN,

ttd.

I WAYAN SUWITRA

Sesuai dengan aslinya
SEKRETARAT KOMISI PEMILIHAN UMUM
KABUPATEN TABANAN
Kepala Sub Bagian Teknis Penyelenggaraan Pemilu,
Partisipasi dan Hubungan Masyarakat,



LAMPIRAN X
 KEPUTUSAN KOMISI PEMILIHAN UMUM KABUPATEN TABANAN
 NOMOR 1157 TAHUN 2024
 TENTANG
 PENETAPAN JADWAL KAMPANYE, LOKASI PEMASANGAN ALAT
 PERAGA KAMPANYE DAN JUMLAH PENAYANGAN MEDIA MASSA
 ELEKTRONIK PEMILIHAN BUPATI DAN WAKIL BUPATI TABANAN
 TAHUN 2024

ZONA PEMASANGAN ALAT PERAGA KAMPANYE
 KECAMATAN MARGA


NO	DESA	ZONA APK	LOKASI	TITIK KOORDINAT	KETERANGAN
1	TUA	ZONA 1	Pintu Masuk Banjar Bayan	-8.4042050,115.1808807	
		ZONA 2	Perempatan Posko	-8.415025,115.181091	
2	PETIGA	ZONA 1	Ujung Utara Banjar Dinas Semingan	-8.4291675, 115.1769133	
		ZONA 4	Ujung Selatan Banjar Dinas Belanban	-8.4426176, 115.1775988	
3	GELUNTUNG	ZONA 2	Sebelah Utara Perempatan Desa Geluntung	-8.453464,115.173368	
		ZONA 3	Sebelah Timur Setra Desa Adat Geluntung	-8.463138,115.169327	
4	PAYANGAN	ZONA 2	Pertigaan Br Kalibalang,Payangan	-8.4381910, 115,1715510	
		ZONA 4	Perempatan Br Dinas Payangan Tengah	-8.433504,115.167466	
5	MARGA DAJAN PURI	ZONA 1	Selatan Balai Banjar Tengah	-8.465229,115.170358	
		ZONA 3	Subak Pacungan (Jln. Marga-Apuan)	-8.460216,115.172485	
6	MARGA	ZONA 1	Depan Kuburan/Setra Adat Marga Sebelah Utara	-8.4759053, 115,1704465	
		ZONA 3	Depan Kuburan/Setra Adat Marga Sebelah Selatan	-8.476392, 115,170517	
7	MARGA DAUH PURI	ZONA 2	Pertigaan Candi Margarana	-8.467934103771073, 115.16266620388558	
		ZONA 4	Perempatan Banjar Dinas Ole	-8.468685504908093, 115.15963416280685	
8	KUWUM	ZONA 2	Di Dekat Balai Banjar Kuwum Mambal, Di Sisi Timur Jalan	-8.490721,115.169022	
		ZONA 3	Di Pertigaan Menuju Balai Banjar Kuwum Ancah	-8.495113,115.166652	
9	BATANNYUH	ZONA 2	Depan Pura Bantas	-8.504917, 115.168164	

NO DESA	ZONA APK	LOKASI	TITIK KOORDINAT	KETERANGAN
	ZONA 5	Perempatan Smk N 2 Tabanan	-8.513140, 115.166558	
10	ZONA 1	Perempatan Desa Peken Belayu	-8.515862, 115.165604	
	ZONA 2	Perbatasan Desa Kuku - Desa Peken Belayu	-8.515001, 115.162712	
11	ZONA 2	Sebelah Utara Sd Negeri 1 Beringkit Belayu	-8.520803, 115.164475	
	ZONA 3	Pertigaan Ujung Selatan Banjar Dinas Jebaud	-8.526404, 115.162479	
12	ZONA 1	Pertigaan Banjar Pekilen (Utara Lapangan Voli)	-8.489325870591626, 115.1832510909548	
	ZONA 5	Pertigaan Banjar Dinas Selanbawak Kaja (Selatan Bale Banjar Selanbawak Kaja)	-8.470745431792372, 115.17549976086276	
13	ZONA 3	Perempatan Cau Belayu	-8.474143, 115.201443	
	ZONA 4	Pertigaan Menuju Auncutan	-8.469590, 115.201411	
14	ZONA 3	Perempatan Patung Monyet Banjar Dinas Munggal	-8.5132543, 115.1554006	
	ZONA 4	Sebelah Timur Kantor Desa Kuku	-8.5179039, 115.1537847	
15	ZONA 2	Perempatan Br Tegaljadi	-8.5124508, 115.1502746	
	ZONA BARU	Pertigaan Jalan Br Pengembungan Dan Adeng	8°29'38.7"S 115°09'29.8"E	
16	ZONA 2	Perempatan Desa Baru	-8.3963755660645817, 115.18186670885125	
	ZONA 3	Pertigaan Banjar Susut Dan Pinge	-8.395255442106786, 115.17883164851838	

KETUA KOMISI PEMILIHAN UMUM
KABUPATEN TABANAN,

ttd.

I WAYAN SUWITRA



Putri Rizki Dewi Lestari

LAMPIRAN XI
 KEPUTUSAN KOMISI PEMILIHAN UMUM KABUPATEN TABANAN
 NOMOR 1157 TAHUN 2024
 TENTANG
 PENETAPAN JADWAL KAMPANYE, LOKASI PEMASANGAN ALAT
 PERAGA KAMPANYE DAN JUMLAH PENAYANGAN MEDIA MASSA
 ELEKTRONIK PEMILIHAN BUPATI DAN WAKIL BUPATI TABANAN
 TAHUN 2024

ZONA PEMASANGAN ALAT PERAGA KAMPANYE
 KECAMATAN KEDIRI

NO	DESA	ZONA	LOKASI	TITIK KOORDINAT	KETERANGAN
1	ABIAN TUWUNG	1	Pertigaan Koripan Selatan Jalan	-8.556870,115.145670	SUDAH ACC PERBEKEL
		2	Perempatan Dakdakan Selatan Jalan	-8.5613471, 115.1569265	SUDAH ACC PERBEKEL
2	BANJAR ANYAR	1	Perbatasan Kediri Dan Marga (Br. Pemenang)	-8.5260700, 115.1503749	SUDAH ACC PERBEKEL
		2	Persimpangan Jalan Menuju Perummas Sanggulan (Trafik Ligt Gedung Dprd)	-8.5434999, 115.1398807	SUDAH ACC PERBEKEL
3	BELALANG	1	Di Depan Pertigaan Menuju Br Kebibil, (Di Sebelah Barat Jalan)	-8.589342993756059, 115.10064923856777	SUDAH ACC PERBEKEL
		2	Di Perempatan Br Kedungu(Di Sebelah Timur Patung Yuyu)	-8.601872324032742, 115.09161243025981	SUDAH ACC PERBEKEL
4	BENGKEL	1	Di Sebelah Timur Balai Banjar Bengkel Gede	-8.58087615380318, 115.0968520892774	SUDAH ACC PERBEKEL
		2	Timur Balai Banjar Bengkel Di Tungan Timur	-8.5814117, 115.0973557	SUDAH ACC PERBEKEL
5	BERABAN	1	Ujung Utara Pantai Nyanyi	-8.6092984, 115.1114067	SUDAH ACC PERBEKEL
		2	Pertigaan Menuju Banjar Enjung Pura	-8.6154858, 115.0943435	SUDAH ACC PERBEKEL
6	BUWIT	1	Di Depan Kantor Lpd Desa Adat Buwit	-8.5989827, 115.1238110	SUDAH ACC PERBEKEL
		2	Perbatasan Desa Buwit Dengan Desa Kaba - Kaba	-8.5941079, 115.1319220	SUDAH ACC PERBEKEL
7	CEPAKA	1	Di Pintu Masuk Depan Jembatan	-8.59733,115.14734	SUDAH ACC PERBEKEL
		2	Di Pintu Masuk Selatan Desa Cepaka	-8.60585,115.14847	SUDAH ACC PERBEKEL
8	KABA-KABA	1	Perbatasan Kaba-Kaba Dan Nyambu	-8.581862, 115.145595	SUDAH ACC PERBEKEL
		2	Perbatasan Kaba-Kaba Dan Munggu(Pos Limmas) Di Br Tegal Kepuh	-8.608044, 115.132788	SUDAH ACC PERBEKEL

9	KEDIRI	1	Pertigaan Utara Lpd Desa Adat Kediri	-8.564860271412922, 115.13502063317026	SUDAH ACC PERBEKEL
		2	Perempatan Menuju Setra Gede Desa Adat Kediri	-8.56002245139708, 115.13987006693982	SUDAH ACC PERBEKEL
10	NYAMBU	1	Pintu Masuk Desa Nyambu Banjar Carik Padang	-8.5641297, 115.1556753	SUDAH ACC PERBEKEL
		2	Perbatasan Selatan Banjr Dukung Dengan Banjar Kelakahan	-8.5911242, 115.1250243	SUDAH ACC PERBEKEL
11	NYITDAH	1	Patung Catur Muka Sebelah Barat	-8.580201, 115.110813	SUDAH ACC PERBEKEL
		2	Pertigaan Banjar Pamesan (Jalan Masuk Ke Suda)	-8.5770812, 115.1181625	SUDAH ACC PERBEKEL
12	PANDAK BANDUNG	1	Depan Setra Maidundeh	-8.5708841, 115.1381936	SUDAH ACC PERBEKEL
		2	Di Depan Perum Sudarma Residence	-8.5827614, 115.1276267	SUDAH ACC PERBEKEL
13	PANDAK GEDE	1	Depan Setra Desa Pandak Gede	-8.5833893, 115.1266320	SUDAH ACC PERBEKEL
		2	Seberang Kantor Desa Pandak Gede	-8.5900239, 115.1223820	SUDAH ACC PERBEKEL
14	PANGKUNG TIBAH	1	Sebelah Barat Manik Berlian	-8.5916901, 115.0916459	SUDAH ACC PERBEKEL
		2	Sebelah Timur Kios Desa Pk Tibah	-8.5947328, 115.0906035	SUDAH ACC PERBEKEL
15	PEJATEN	1	Perempatan Banjar Baleran	-8.5754559, 115.1099986	SUDAH ACC PERBEKEL
		2	Pertigaan Banjar Pangkung (Barat Minimarket)	-8.5783322, 115.1014822	SUDAH ACC PERBEKEL

KETUA KOMISI PEMILIHAN UMUM
KABUPATEN TABANAN,

ttd.

I WAYAN SUWITRA

Salinan sesuai dengan aslinya
KABUPATEN TABANAN
Kepala Sub Bagian Teknis Penyelenggaraan Pemilu,
Partisipasi dan Hubungan Masyarakat,

Salinan sesuai dengan aslinya
KABUPATEN TABANAN
Kepala Sub Bagian Teknis Penyelenggaraan Pemilu,
Partisipasi dan Hubungan Masyarakat,



Pujiyanti Dewi Lestari

LAMPIRAN XII
KEPUTUSAN KOMISI PEMILIHAN UMUM
KABUPATEN TABANAN
NOMOR 1157 TAHUN 2024
TENTANG
PENETAPAN JADWAL KAMPANYE, LOKASI
PEMASANGAN ALAT PERAGA KAMPANYE DAN
JUMLAH PENAYANGAN MEDIA MASSA ELEKTRONIK
PEMILIHAN BUPATI DAN WAKIL BUPATI TABANAN
TAHUN 2024

JUMLAH PENAYANGAN MEDIA MASSA ELEKTRONIK

No	Jenis Media	Jumlah	Media	Tayang
1	Media Massa Elektronik			
	a. Televisi	10 Spot untuk masing-masing pasangan calon	3 Media TV	14 Hari
	b. Radio	10 Spot untuk masing-masing pasangan calon	3 Media	14 Hari

KETUA KOMISI PEMILIHAN UMUM
KABUPATEN TABANAN,

ttd.

I WAYAN SUWITRA

Salinan sesuai dengan aslinya
SEKRETARIAT KOMISI PEMILIHAN UMUM
KABUPATEN TABANAN
Kepala Sub Bagian Teknis Penyelenggaraan
Pemilu, Partisipasi dan Hubungan Masyarakat,



Putri Ekwanti Dewi Lestari