



SALINAN

KOMISI PEMILIHAN UMUM
KOTA SUKABUMI

KEPUTUSAN KOMISI PEMILIHAN UMUM KOTA SUKABUMI

NOMOR 522 TAHUN 2024

TENTANG

PERUBAHAN KEPUTUSAN PEMILIHAN UMUM NOMOR 516 TAHUN 2024
TENTANG PENETAPAN TITIK LOKASI PEMASANGAN ALAT PERAGA
KAMPANYE PADA PENYELENGGARAAN PEMILIHAN GUBERNUR DAN
WAKIL GUBERNUR JAWA BARAT SERTA PEMILIHAN WALIKOTA DAN
WAKIL WALIKOTA SUKABUMI TAHUN 2024

KETUA KOMISI PEMILIHAN UMUM KOTA SUKABUMI,

Menimbang : bahwa untuk melaksanakan tahapan Pemilihan Gubernur dan Wakil Gubernur, Bupati dan Wakil Bupati, serta Walikota dan Wakil Walikota Tahun 2024 sebagaimana pada pasal 28 ayat (2) huruf b Peraturan Komisi Pemilihan Umum Nomor 13 Tahun 2024 tentang Kampanye Pemilihan Gubernur dan Wakil Gubernur, Bupati dan Wakil Bupati, serta Walikota dan Wakil Walikota, bahwa Pemasangan alat peraga Kampanye ditetapkan dalam Keputusan Komisi Pemilihan Umum Kota Sukabumi tentang titik lokasi pemasangan alat peraga kampanye dengan Keputusan Komisi Pemilihan Umum Kota Sukabumi;

Mengingat : 1. Undang-Undang Nomor 17 Tahun 1950 tentang Pembentukan Daerah-Daerah Kota Kecil dalam Lingkungan Propinsi Jawa Timur, Jawa Tengah, dan Jawa Barat (Berita Negara Republik Indonesia tanggal 14 Agustus 1950) sebagaimana telah diubah dengan Undang-Undang Nomor 13 Tahun 1954 tentang Pengubahan Undang-Undang Nomor 16 dan 17 Tahun 1950 (Lembaran Negara Republik Indonesia Tahun 1954 Nomor 40, Tambahan Lembaran Negara Republik Indonesia Nomor 551);

2. Undang-Undang Nomor 23 Tahun 2014 tentang Pemerintahan Daerah (Lembaran Negara Republik Indonesia Tahun 2014

Nomor . . .

Nomor 244, Tambahan Lembaran Negara Republik Indonesia Nomor 5587) sebagaimana telah beberapa kali diubah terakhir dengan Undang-Undang Nomor 9 Tahun 2015 tentang Perubahan Kedua Atas Undang-Undang Nomor 23 Tahun 2014 (Lembaran Negara Republik Indonesia Tahun 2015 Nomor 58, Tambahan Lembaran Negara Republik Indonesia Nomor 5679);

3. Undang-Undang Nomor 1 Tahun 2015 tentang Penetapan Peraturan Pemerintah Pengganti Undang-Undang Nomor 1 Tahun 2014 tentang Pemilihan Gubernur, Bupati dan Walikota menjadi Undang-Undang (Lembaran Negara Republik Indonesia Tahun 2015 Nomor 23, Tambahan Lembaran Negara Republik Indonesia Nomor 5656) sebagaimana telah beberapa kali diubah terakhir dengan Undang-undang (UU) Nomor 6 Tahun 2020 tentang Penetapan Peraturan Pemerintah Pengganti Undang-Undang Nomor 2 Tahun 2020 tentang Perubahan Ketiga atas Undang-Undang Nomor 1 Tahun 2015 tentang Penetapan Peraturan Pemerintah Pengganti Undang-Undang Nomor 1 Tahun 2014 tentang Pemilihan Gubernur, Bupati, dan Walikota Menjadi Undang-Undang menjadi Undang-Undang (Lembaran Negara Republik Indonesia Tahun 2020 Nomor 193, Tambahan Lembaran Negara Republik Indonesia Nomor 6547);
4. Peraturan Komisi Pemilihan Umum Nomor 2 Tahun 2024 tentang Tahapan dan Jadwal Pemilihan Gubernur dan Wakil Gubernur, Bupati dan Wakil Bupati, serta Walikota dan Wakil Walikota Tahun 2024 (Berita Negara Republik Indonesia Tahun 2024 Nomor 60);
5. Peraturan Komisi Pemilihan Umum Nomor 10 Tahun 2024 tentang Perubahan atas Peraturan Komisi Pemilihan Umum Nomor 8 Tahun 2024 tentang Pencalonan Gubernur dan Wakil Gubernur, Bupati dan Wakil Bupati, serta Walikota dan Wakil Walikota (Berita Negara Republik Indonesia Tahun 2024 Nomor 496);

6. Peraturan . . .

6. Peraturan Komisi Pemilihan Umum Nomor 13 Tahun 2024 tentang Kampanye Pemilihan Gubernur dan Wakil Gubernur, Bupati dan Wakil Bupati, serta Walikota dan Wakil Walikota (Berita Negara Republik Indonesia Tahun 2024 Nomor 568);
7. Berita Acara Rapat Koordinasi Titik Lokasi Kampanye Pasangan Calon Walikota dan Wakil Walikota Sukabumi Tahun 2024 Nomor: 602/PL.02.4-BA/3272/2/2024 tanggal 21 September 2024;
8. Surat Pj. Wali Kota Sukabumi Nomor: PU.05.03/1786/I/8/Pem/2024 tanggal 21 September 2024 hal: Penetapan Lokasi Pemasangan Alat Peraga Kampanye dan Titik Lokasi Kampanye Rapat Umum pada Pemilihan Kepala Daerah (Pilkada) Tahun 2024;

MEMUTUSKAN:

- Menetapkan : KEPUTUSAN KOMISI PEMILIHAN UMUM KOTA SUKABUMI TENTANG PERUBAHAN PENETAPAN TITIK LOKASI PEMASANGAN ALAT PERAGA KAMPANYE PADA PENYELENGGARAAN PEMILIHAN GUBERNUR DAN WAKIL GUBERNUR JAWA BARAT SERTA PEMILIHAN WALIKOTA DAN WAKIL WALIKOTA SUKABUMI TAHUN 2024
- KESATU : Menetapkan perubahan Titik Lokasi Pemasangan Alat Peraga Kampanye pada Penyelenggaraan Pemilihan Gubernur dan Wakil Gubernur Jawa Barat serta Pemilihan Walikota dan Wakil Walikota Sukabumi Tahun 2024 sebagaimana yang tercantum dalam Lampiran Keputusan ini.
- KEDUA : Alat Peraga Kampanye sebagaimana dimaksud pada Diktum KESATU meliputi:
 - a. reklame;
 - b. spanduk; dan/atau
 - c. umbul-umbul.
- KETIGA : Pasangan Calon dapat menambahkan alat peraga kampanye dengan ketentuan:
 - a. ukuran alat peraga kampanye sesuai dengan ukuran alat peraga kampanye yang difasilitasi oleh KPU Kota Sukabumi;

b. alat . . .

- b. alat peraga kampanye dapat dicetak paling banyak 200% (dua ratus persen) dari jumlah maksimal;

KEEMPAT : Pemasangan alat peraga kampanye dilahan/bangunan milik perorangan /milik swasta, pemasangan alat peraga dimaksud harus mendapat izin dari pemilik lahan/bangunan yang bersangkutan.

KELIMA : Pasangan Calon bertanggung jawab menjaga keamanan, kebersihan dan ketertiban umum serta bertanggungjawab atas kerusakan dari lokasi kampanye rapat umum sebagaimana dimaksud pada diktum KESATU.

KEENAM : Tata cara pemasangan alat peraga kampanye sebagaimana dimaksud pada dictum KEDUA, diatur sebagai berikut:

- a. dilakukan ditempat/lokasi yang telah ditetapkan dalam Keputusan ini;
- b. memperhatikan etika, estetika, ketertiban, kebersihan dan keindahan;
- c. tidak dipasang ditempat ibadah, rumah sakit atau tempat pelayanan kesehatan, tempat pendidikan meliputi gedung dan/atau halaman sekolah dan/atau perguruan tinggi, jalan-jalan protokol, jalan bebas hambatan, sarana dan prasarana publik dan/atau taman dan pepohonan;
- d. tidak dipasang pada halaman, pagar, dan/atau tembok;
- e. tidak melintang/memotong jalan, menghalangi pandangan mata pengendara kendaraan, menghalangi/menutup rambu-rambu lalulintas, mengganggu arus lalulintas, dan/atau menghalangi/menutup taman serta pejalan kaki;
- f. tidak mengambil dan/atau menyambung daya listrik dari penerangan jalan umum (pju), tidak mengganggu fungsi penerangan jalan umum dan lingkungan ekologis sekitar;

g. memperhatikan . . .

- g. memperhatikan kekuatan dan keamanan konstruksi dengan memperhitungkan beban yang dipikul oleh konstruksi antara lain beban sendiri, beban bangunan-bangunan dan atau beban angin dengan mempertimbangkan kondisi dan/atau tempa berdirinya alat peraga kampanye;
- h. dalam hal terdapat kerusakan alat peraga kampanye, Tim Kampanye Pasangan Calon dapat mengganti alat peraga kampanye yang rusak pada lokasi dan jenis alat peraga kampanye yang sama dengan persetujuan KPU Kota Sukabumi;
- i. Tim kampanye Pasangan Calon bertanggung jawab sepenuhnya atas kerusakan barang pihak lain dan / atau kecelakaan terhadap orang yang diakibatkan oleh pemasangan alat peraga kampanye;

KETUJUH : Pada saat Keputusan ini mulai berlaku, Keputusan Komisi Pemilihan Umum Kota Sukabumi Nomor 516 Tahun 2024 tentang Penetapan Titik Lokasi Pemasangan Alat Peraga Kampanye Pada Penyelenggaraan Gubernur Dan Wakil Gubernur Jawa Barat Serta Pemilihan Walikota Dan Wakil Walikota Sukabumi Tahun 2024 dinyatakan dicabut dan tidak berlaku.

KEDELAPAN : Keputusan ini mulai berlaku pada tanggal ditetapkan, dengan ketentuan akan diadakan perubahan dan/atau perbaikan seperlunya apabila di kemudian hari ternyata terdapat kekeliruan di dalamnya.


Ditetapkan di : Sukabumi
Padatanggal : 23 September 2024

KETUA KOMISI PEMILIHAN UMUM
KOTA SUKABUMI,

ttd

IMAM SUTRISNO

Salinan sesuai dengan aslinya
Komisi Pemilihan Umum
Kota Sukabumi
Pt. Kasubbag Hukum dan SDM



Panji Trully Junistian

LAMPIRAN
KEPUTUSAN KOMISI PEMILIHAN UMUM
KOTA SUKABUMI
NOMOR 522 TAHUN 2024
TENTANG PERUBAHAN KEPUTUSAN
PEMILIHAN UMUM NOMOR 516 TAHUN
2024 TENTANG PENETAPAN TITIK LOKASI
PEMASANGAN ALAT PERAGA KAMPANYE
PADA PENYELENGGARAAN PEMILIHAN
GUBERNUR DAN WAKIL GUBERNUR
JAWA BARAT SERTA PEMILIHAN
WALIKOTA DAN WAKIL WALIKOTA
SUKABUMI TAHUN 2024

TITIK LOKASI PEMASANGAN ALAT PERAGA KAMPANYE PADA
PENYELENGGARAAN PEMILIHAN GUBERNUR DAN WAKIL
GUBERNUR JAWA BARAT SERTA PEMILIHAN WALIKOTA DAN
WAKIL WALIKOTA SUKABUMI TAHUN 2024.

NO	KECAMATAN	LOKASI YANG BOLEH DIPASANG	LOKASI YANG TIDAK BOLEH DIPASANG
1	2	3	4
1.	CIKOLE	<ol style="list-style-type: none">1. Jalan Stasiun Timur & Barat2. Jalan Perniagaan3. Jalan Masjid Gunung Parang4. Jalan Ciwangi5. Jalan Baladesa6. Jalan Siliwangi7. Jalan Suryakencana8. Jalan Perum Prana9. Jalan Depan Bunut10. Jalan Cikole Dalam11. Jalan Dewi Sartika12. Jalan Perpustakaan13. Lapang Renyah14. Gor Rengganis15. Lapang Artesis16. Jalan Cikiray17. Jalan Cimandiri18. Jalan Manggis19. Jalan Kebon Kalapa20. Jalan RA Kosasih21. Jalan Samsi22. Jalan Ciaul Pasir23. Jalan Ciual Pasir Pangkalan Ojeg24. Jalan Ciaul Kaler (Depan Pertigaan Prana)25. Jalan Ciaul Kaler Lewat dari Kantor Dinas Sosial26. Jalan Subang Kulon	<ol style="list-style-type: none">1. Alun-Alun2. Lapang Merdeka3. BPK Penabur SD Ketilang4. Depan Gereja Ekaprasetya (TK Imanuel)5. Masjid Agung6. Kantor Kecamatan Cikole7. SD Trisula8. Gereja BIS9. TK Suaibi10. Kantor Samsat11. Kantor Kejaksaan12. Kantor Polres13. Yayasan Ahmad Juaeni14. Bank BNI15. Rumah Sakit Pangrango16. Gereja17. Telkom Plasa18. Kantor Telkom Grapari19. Kantor Perhutani20. DPD Golkar Kabupaten21. Kantor Inspektorat22. Laboratorium Vita Medika23. Kantor BPN Kabupaten24. Kantor Kas Daerah25. Kantor Pajak26. Balaikota Jalan R. Syamsudin SH27. Sekretariat DPRD Jalan Ir. H. Juanda28. RS. R. Syamsudin, Jl. Rumah Sakit29. Universitas

	<p>27. Jalan Subang Wetan 28. Jalan Subangjaya 29. Jalan Subangjaya Pangkalan Ojeg Sampai Sebelum Kantor Kelurahan 30. Sepanjang Jalan Amubawasasana 31. Gor Taman Sari 32. Sepanjang Jalan RA Kosasih</p>	<p>Muhammadiyah, Jalan R. Syamsudin SH 30. Kantor Kelurahan Cikole, Jalan R. Syamsudin SH 31. Mesjid Samping Jasa Raharja 32. Kantor BPJS Ketenaga Kerjaan, Jalan R. Syamsudin SH 33. Kantor BPJS Kesehatan Jalan Siliwangi 34. Sekolah SMP, SMA, Jalan Ir. H. Juanda 35. Rumah Dinas Walikota Jalan Siliwangi 36. Rumah Dinas Secapa Jalan Siliwangi 37. SD CBM Dewi Sartika Jalan Dewi Sartika 38. TK Budi Luhur 39. SD Kehidupan Baru 40. Kantor Jasa Raharja 41. Kantor BPKSDM Kota Sukabumi 42. SMPN 9 Jalan Suryakencana 43. Gereja Pante Kosta 44. Kantor Dinas Olahraga 45. Wisma Asisi 46. SD, SMP Advent 47. Gedung Juang 48. Gereja Santo Yosef 49. RA Baitul Ulum 50. SD CBM Suryakencana 51. Mesjid Tijanul Anwar 52. Peskesmas Selabatu 53. Kantor Disduk 54. Kantor Catatan Sipil 55. SD Al Azhar 56. SD/MI Al Ikhsan 57. Sekolah SMAK 58. Dinas Kesehatan 59. Labkesda 60. SD YB 61. Kantor PDAM 62. Kantor PLN 63. Bank BPR Sukabumi 64. Polsek Cikole 65. SD Pintu Kisi 66. Mesjid An Nur 67. Sekolah MI Aj Jahidiyah 68. Mesjid Annawawi 69. Kantor Kelurahan 70. Mesjid Ad Doa 71. Mesjid Al Ikhlas 72. Mesjid Al Mahpujjah 73. SD Cisarua 74. SD Kibodas 75. Sekolah SMA Negeri 3 76. Sekolah SMP Negeri 15 77. Sekolah SD Subangjaya 2</p>
--	--	--

			<ul style="list-style-type: none"> 78. Puskesmas Sukabumi 79. Kantor Perairan kabupaten Sukabumi 80. Kantor Dinas Sosial Kota Sukabumi 81. Sekolah Poltekes Kota Sukabumi 82. Sekolah MI dan MTs Al Musthofa 83. Sekolah SMA Al Azhar 7
2.	CITAMIANG	<ul style="list-style-type: none"> 1. Jl. RH. Didi Sukardi (Sepanjang Jl. RH. Didi Sukardi sampai dengan Gang Amris) 2. Sepanjang Jl. Lamping 3. Jl. T. Asmista (Gang Do'a Ibu) 4. Jl. Pramuka I 5. Jl. RH. Didi Sukardi (Sepanjang Jl. RH. Didi Sukardi sampai dengan Jl. Pramuka) 6. Jl. Pemuda I 7. Jl. Otto Iskandardinata 8. Jl. Pramuka II 9. Jl. Pelabuhan II 10. Jl. Tipar Gede 11. Jl. Tipar Cisarua 12. Perum Cipoho 13. Jl. Lio Santa 14. Jl. Lio Babakan 15. Jl. Pelda Suryanta 16. Jl. Karya Bakti 17. Jl. Sikib 18. Jl. Assalam Babakan Bandung 19. Perum Pasir Rahayu 20. Jl. Letda T. Asmita 	<p>Kawasan Gedung Pemerintahan, Fasilitas Keagamaan, Pelayanan Kesehatan, Pendidikan, Kawasan Jembatan, Pohon, Tiang Listrik, Telepon, dan Fasilitas Lainnya yang dapat Mengganggu Ketertiban Umum.</p>
3.	BAROS	<ul style="list-style-type: none"> 1. Sepanjang Jalan Raya Baros 2. Sepanjang Jalan Garuda 3. Sepanjang Jalan Nangela 4. Jalan Proklamasi 5. Jalan Sudajaya 6. Jalan Cicadas 7. Jalan Tata Nugraha 8. Jalan Airpol 9. Jalan Widiakrama 10. Jalan Cibodas/An-Naba 11. Jalan Balandongan 12. Jalan Lio 13. Jalan Propelat 	<ul style="list-style-type: none"> 1. Sarana Pendidikan dan Keagamaan 2. Perkantoran Pemerintah 3. Lapang Renyah Baros 4. Lapang Koperasi Motekar 5. Lapang Renyah Jayaraksa 6. Lapang Renyah Jayamekar 7. Terminal Type C dan A 8. Median Jalan Lingkar Jayaraksa 9. Median Jalan Lingkar Sudajaya Hilir
4.	CIBEUREUM	<ul style="list-style-type: none"> 1. Jalan Ciandam 2. Jalan Parahita Nugraha 	<ul style="list-style-type: none"> 1. SMP Negeri 12 2. Jl. Sarasa

		<ol style="list-style-type: none"> 3. Jalan Limusnunggal 4. Jalan Ciandam 5. Jalan Pembangunan 6. Jalan Sarasa 7. Jalan Garuda 	
5.	LEMBURSIJU	<ol style="list-style-type: none"> 1. Jalur Lingkar Selatan 2. Jl Sindangsari 3. Jl. Cicadas 4. Jl. Merdeka II Jalan Sebrang Lapang Sepak Bola Cikundul 5. Sepanjang Jalan Sebrang Lapang Renyah Cikundul 6. Jl. Kapitan Depan Perum Gracias 7. Jl. Cicadas/ Pangkalan Angkutan Umum 8. Jl. Pelabuhan II 9. Jl. Lembursitu 10. Jl. Bojongloa 11. Jl. Nangerang 12. Jl. Pasar Saptu 13. Jl. Tegallega 14. Jl. Merdeka I/Lapang Santiong 15. Jl. Merdeka I Tegallaya/Lapang dantang and lomba burung 16. Jl. Merdeka I/Tanah Kosong depan SMKN 4 Kota Sukabumi 17. Jl. Pelabuhan II 18. Jl. Jeruk Nyelap 19. Jl. Cipanengah Hilir 20. Jl. Kibitay 	Kawasan Gedung Pemerintahan, Fasilitas Keagamaan, Pelayanan Kesehatan, Pendidikan, Kawasan Jembatan, Pohon, Tiang Listrik, Telepon, dan Fasilitas Lainnya yang dapat Mengganggu Ketertiban Umum.
6.	WARUDOYONG	<ol style="list-style-type: none"> 1. Jalan Benteng 2. Jalan Saniin 3. Jalan Taman Bahagia 4. Jalan Caringin Ngumbang 5. Jalan A.R. Hakim 6. Jalan Babakan Sirna 7. Jalan Pajagalan 8. Jalan Lettu Bakrie 9. Jalan Linkar Selatan 10. Jalan Cikujang 11. Jalan Sawahbera 12. Jalan Cemerlang 13. Jalan Tegal Wangi 14. Jalan Bantar Panjang 15. Jalan Cikareo 16. Jalan Sukakarya 17. Jalan Palasari 18. Jalan Pelabuhan II 19. Jalan Pabuaran 20. Jalan Dayeuhluhur 21. Jalan Dwikora 22. Jalan Arif Rahman 	<ol style="list-style-type: none"> 1. Yayasan Pasundan 2. Pendopo Kabupaten Sukabumi 3. Yayasan Misbahul Aulad 4. Vihara/Kelenteng 5. Puskesmas Pabuaran 6. Lembaga Pemasarakatan 7. Kantor Kelurahan Nyomplong 8. Kantor Kecamatan Warudoyong 9. SD Negeri Pajagalan 10. SD Negeri Nyomplong 11. Yayasan Al-Istiqomah 12. Mesjid As Syarifiah 13. Kantor Satpol PP Kota Sukabumi 14. Kantor Pemadam Kebakaran 15. Mesjid Ar Rahman 16. Kantor Datasemen Zeni Bangunan 17. Balai Kerajaan Saksi

	<p>Hakim</p> <p>23. Jalan KH. A. Sanusi</p> <p>24. Jalan Lingkar Selatan</p>	<p>Yehowa</p> <p>18. Mesjid Al Istiqomah</p> <p>19. Mesjid At Thoyibah</p> <p>20. Mesjid Nurul Iman</p> <p>21. Mesjid Surajul Muslimin</p> <p>22. Mesjid Jami Ath Tholibih</p> <p>23. Mesjid AL Amanah</p> <p>24. Fatimatul Sidiq</p> <p>25. At Thoyibah</p> <p>26. As Shilihin</p> <p>27. Al Istiqomah</p> <p>28. Miftahul Fallah</p> <p>29. Gereja HKBP</p> <p>30. Gereja Charismata</p> <p>31. Kantor Kelurahan Benteng</p> <p>32. Rumah Dinas Wakil Wali Kota</p> <p>33. Rumah Dinas Kajari Kota Sukabumi</p> <p>34. Kantor Dinas PUPR Kota Sukabumi</p> <p>35. Kantor Dinas Perhubungan</p> <p>36. Kantor PMI Kota Sukabumi</p> <p>37. Kantor Kementerian Agama</p> <p>38. Benglap A-03-43 02</p> <p>39. Komplek Rumah Dinas Polri</p> <p>40. Kantor Satlantas Polres Sukabumi</p> <p>41. Puskesmas Benteng</p> <p>42. SD Negeri Benteng 1</p> <p>43. SD Negeri Benteng 2</p> <p>44. SD Negeri Benteng 3</p> <p>45. SD Negeri Babakan Sirna</p> <p>46. SD Negeri Bunut</p> <p>47. SD Negeri Caringin Ngumbang</p> <p>48. Jami'atul Muta'alimin</p> <p>49. SMP Negeri 7</p> <p>50. SMP Negeri 10</p> <p>51. SMP Negeri 11</p> <p>52. TK Bhayangkari</p> <p>53. TK Bhakti Pertiwi</p> <p>54. Kantor Kelurahan Benteng</p> <p>55. Gereja Getsemani</p> <p>56. Mesjid Al Hikmah</p> <p>57. Mesjid Jami Al Ikhsan</p> <p>58. Mesjid AL Wustho</p> <p>59. Mesjid Jami As Sa'Adah</p> <p>60. Mesjid Al Falah</p> <p>61. Mesjid Al Ikhlas</p> <p>62. Mesjid Jami Al Ymnah</p> <p>63. Mesjid Jami Al Rossyad</p> <p>64. Mesjid Siti Rodiah</p> <p>65. Kantor Kemenag Kecamatan</p> <p>66. Kantor Kelurahan Warudoyong</p> <p>67. SD Negeri Dwikora</p> <p>68. SD Negeri Warudoyong</p>
--	--	--

			<ul style="list-style-type: none"> 69. SD Negeri Dayeuhluhur Kulon 70. TK Islam Tunas Bhakti 71. SD Negeri CBM Dayeuhluhur 72. Kantor Kelurahan Dayeuhluhur 73. Puskesmas Benteng 74. Kantor Bawaslu Kota Sukabumi 75. Mesjid Jami 76. Kantor Kelurahan Sukakarya 77. Puskesmas Kelurahan Sukakarya 78. Puskesmas Sukakarya 79. Mapolsek Warudoyong 80. Kantor Balai Benih Ikan 81. Kantor Dinas Ketahanan Pangan
7.	GUNUNG PUYUH	<ul style="list-style-type: none"> 1. Jalan Karamat / Parkiran RT.04 RW.04 2. Sebrang Perum Graha Taman Sukabumi – Jl.Bhineka Karya 3. Jl. Kopeng, Sebrang SMPN 4 Kota Sukabumi 4. Pertigaan Jalan Karamat - Kopeng 5. Pangkalan Ojek Bencang 6. Belokan Jalan Karamat / Jalan Tembusan Tegal Pari 7. Belokan Pencucian Mobil Secapa 8. Jalan Skip, depan SDN Skip 9. Pertigaan Jalan Sriwidari (Pangkalan Ojek) 10. Sebrang Kelurahan Sriwidari, lahan kosong 11. Pertigaan jalan brawijaya / Sebrang SD Negeri CBM 12. Pertigaan jalan Gotong Royong / Pangkalan Ojek 13. Belokan Jalan Tegal Pari 14. Jalan Cisereuh / Tembok Mayora 15. Pertigaan Leles 16. Gerbang Perum Asyifa 17. Pertigaan Jalan Pangkalan / Karangtengah 18. Sebrang lapangan 	<ul style="list-style-type: none"> 1. Jembatan Cipelang - Degung 2. Jl. Bhayangkara - Secapa 3. Jl. Sudirman – Jl.Veteran 4. Area ponpes LEMKA 5. Ponpes Hayatan Thayyibah 6. SMAN 2 Kota Sukabumi 7. SMP Nurul Karomah 8. MI Al Ikhsan 9. STKIP 10. SDIT Insani 11. STIKES Kota Sukabumi 12. SMPN 4 Kota Sukabumi 13. SDIT ATTARTIL 14. SDN Kopeng 1 15. SDN Kopeng 2 16. KUA Kecamatan Gunungpuyuh 17. Kantor Kelurahan Karamat 18. Kantor Unit Lakalantas 19. Kompek Secapa 20. Ex. Kantor Kecamatan Gunungpuyuh 21. MI Misbahulfalah 22. Masjid Al-Kautsar 23. Masjid Baiturahman 24. Masjid Baiturohhim 25. Kantor Kelurahan Karangtengah 26. SDN Karangtengah 27. SDN Tanjung Sari 28. Ponpes Al-Fath 29. Ponpes Ulul Albab 30. MI Al Awabin 31. SDIT At Tartil 32. PKBM Mandiri 33. Lapang TNI AL 34. SDIT Andalusia 35. Ponpes Ashabiq 36. Puskesmas Karangtengah 37. Kampus CBI



			pasir pogor	38. Lapang Renyah
		19.	Pertigaan	39. Cipelang Herang
			Karangtengah	40. Kantor Kelurahan
		20.	Gerbang Perumahan	Gunungpuyuh
			Gading	41. Lapang Renyah
		21.	Sebrang SDIT	42. Gedung PUI
			Andalusia	43. Ponpes Syamsul Ulum
		22.	Gerbang Perum	44. SDN Brawijaya
			Tanjung Sari	45. SD CBM Gunungpuyuh
		23.	Jalan Babakan	46. RSI Asyifa
			Jampang	47. Taman Nobar
		24.	Belokan Pangkalan	48. Puskesmas Cipelang
			Ojek Cipelang	49. Kantor Kelurahan Sriwidari
		25.	Pertigaan Jalan	50. SDN Sriwidari
			Aspirasi Pendidikan /	51. RS. Secapa
			Ciseureuh	52. Komplek Secapa
				53. Kentor Kec.Gunungpuyuh
				54. SDN Skip
				55. SMK Priority
				56. Lapang Renyah
				Kel.Sriwidari

KETUA KOMISI PEMILIHAN UMUM
KOTA SUKABUMI,

ttd

IMAM SUTRISNO

Salinan sesuai dengan aslinya
Komisi Pemilihan Umum
Kota Sukabumi
Plt. Kasubbag Hukum dan SDM



Panji Trully Junistian