

SALINAN



KOMISI PEMILIHAN UMUM
PROVINSI SUMATERA UTARA

KEPUTUSAN KOMISI PEMILIHAN UMUM
PROVINSI SUMATERA UTARA
NOMOR 130 TAHUN 2023
TENTANG

PENETAPAN LOKASI PEMASANGAN ALAT PERAGA KAMPANYE
PEMILIHAN UMUM TAHUN 2024
DI WILAYAH PROVINSI SUMATERA UTARA

KETUA KOMISI PEMILIHAN UMUM PROVINSI SUMATERA UTARA,

- Menimbang :
- a. bahwa berdasarkan Pasal 36 ayat (3) huruf b Peraturan Komisi Pemilihan Umum Nomor 15 Tahun 2023 tentang Kampanye Pemilihan umum, Lokasi Pemasangan Alat Peraga Kampanye Pemilu ditetapkan dengan Keputusan KPU Provinsi untuk Kampanye Pemilu di wilayah Provinsi;
 - b. bahwa berdasarkan pertimbangan sebagaimana dimaksud dalam huruf a, perlu menetapkan Keputusan Komisi Pemilihan Umum di wilayah Provinsi Sumatera Utara tentang Penetapan Lokasi Pemasangan Alat Peraga Kampanye Pemilihan Umum Tahun 2024 di wilayah Provinsi Sumatera Utara;

- Mengingat :
- a. Undang-undang Nomor 2 Tahun 2008 tentang Partai Politik (Lembaran Negara Republik Indonesia Tahun 2008 Nomor 2, Tambahan Lembaran Negara Republik Indonesia Nomor 4801), sebagaimana diubah dengan Undang-undang Nomor 2 Tahun 2011 tentang Perubahan Atas Undang-undang Nomor 2 Tahun 2008 tentang Partai Politik (Lembaran Negara Republik Indonesia Tahun 2011 Nomor 2, Tambahan Lembaran Negara Republik Indonesia Nomor 5189);
 - b. Undang-Undang Nomor 7 Tahun 2017 tentang Pemilihan Umum (Lembaran Negara Republik Indonesia Tahun 2017 Nomor 182, Tambahan Lembaran Negara Republik Indonesia Nomor 6109), sebagaimana telah diubah dengan Undang-undang Nomor 7 Tahun 2023 tentang Penetapan Peraturan Pemerintah Pengganti Undang-undang Nomor 1 Tahun 2022 tentang Perubahan Atas Undang-undang Nomor 7 Tahun 2017 tentang Pemilihan Umum menjadi Undang-undang (Lembaran Negara Republik Indonesia Tahun 2023 Nomor 54, Tambahan Lembaran Negara Republik Indonesia Nomor 6863);
 - c. Peraturan Komisi Pemilihan Umum Nomor 15 Tahun 2023 tentang Kampanye Pemilihan Umum (Berita Negara Republik Indonesia Tahun 2023 Nomor 548), sebagaimana telah diubah dengan Peraturan Komisi Pemilihan Umum Nomor 20 Tahun 2023 tentang Perubahan Atas Peraturan Komisi Pemilihan Umum Nomor 15 Tahun 2023 tentang Kampanye Pemilihan Umum (Berita Negara Republik Indonesia Tahun 2023 Nomor 826);

- d. Keputusan Komisi Pemilihan Umum Nomor 1621 Tahun 2023 tentang Pedoman Teknis Pelaksanaan Kampanye Pemilihan Umum.

Memperhatikan : Berita Acara Rapat Pleno Komisi Pemilihan Umum Provinsi Sumatera Utara Nomor 915/PK.01-BA/12/2023 tentang Penetapan Lokasi Pemasangan APK di wilayah Provinsi Sumatera Utara yang bersumber dari Keputusan 33 (Tiga Puluh Tiga) KPU Kabupaten/Kota se Sumatera Utara.

MEMUTUSKAN :

Menetapkan : KEPUTUSAN KOMISI PEMILIHAN UMUM PROVINSI SUMATERA UTARA TENTANG PENETAPAN LOKASI PEMASANGAN ALAT PERAGA KAMPANYE PEMILIHAN UMUM TAHUN 2024 DI WILAYAH PROVINSI SUMATERA UTARA;

KESATU : Menetapkan Lokasi Pemasangan Alat Peraga Kampanye Pemilihan Umum Tahun 2024 di wilayah Provinsi Sumatera Utara

KEDUA : Alat Peraga Kampanye Pemilu Tahun 2024 meliputi :

1. Reklame
2. Spanduk dan/atau
3. Umbul-umbul

KETIGA : Lokasi Pemasangan Alat Peraga Kampanye Pemilihan Umum Tahun 2024 di wilayah Provinsi Sumatera Utara sebagaimana dimaksud diktum KESATU tercantum dalam

Lampiran I sampai dengan Lampiran XXXIII yang merupakan bagian tidak terpisahkan dari Keputusan ini

- KEEMPAT : Pemasangan Alat Peraga Kampanye Pemilihan Umum Tahun 2024 wajib dibersihkan oleh Peserta Pemilu paling lambat (satu) hari sebelum hari Pemungutan Suara.
- KELIMA : Keputusan ini mulai berlaku sejak tanggal ditetapkan.

Ditetapkan di : Medan
pada tanggal : 25 November 2023

KETUA KOMISI PEMILIHAN UMUM
PROVINSI SUMATERA UTARA

ttd

AGUS ARIFIN

Salinan sesuai dengan aslinya
SEKRETARIAT KOMISI PEMILIHAN UMUM
PROVINSI SUMATERA UTARA
Kepala Bagian Hukum dan Sumber Daya manusia



Nina Purnama Pasaribu

Lampiran I
Keputusan Komisi Pemilihan Umum Provinsi Sumatera Utara
Nomor : 130 Tahun 2023
Tanggal : 25 November 2023
Tentang : Penetapan Lokasi Pemasangan Alat Peraga
Kampanye Pemilihan Umum Tahun 2024 di
Wilayah Provinsi Sumatera Utara

LOKASI PEMASANGAN ALAT PERAGA KAMPANYE PEMILIHAN UMUM TAHUN 2024 DI WILAYAH KABUPATEN ASAHAN

KECAMATAN	KELURAHAN / DESA	TITIK PEMASANGAN APK		
I. KECAMATAN MERANTI	PERK. SEI BALAI	1.	JALAN DUSUN I SAMPAI DENGAN BATAS DUSUN III	
		2.	JALAN DUSUN IV SAMPAI DENGAN BATAS DUSUN V	
	DESA GAJAH	1.	JALAN LINTAS SUMATERA UTARA DUSUN IX	
		2.	JALAN LINTAS SUMATERA UTARA DUSUN VII	
		3.	JALAN DUSUN I SAMPAI DENGAN BATAS DUSUN II	
		4.	JALAN DUSUN I SAMPAI DENGAN DUSUN III	
	AIR PUTIH	1.	JALAN LINTAS DUSUN I	
		2.	JALAN LINTAS DUSUN II MENUJU LUMBAN BERINGIN	
		3.	JALAN LINTAS DUSUN III SAMPAI BATU LIMA	
		4.	JALAN LINTAS DUSUN IV SAMPAI DENGAN KAMPUNG DURIAN	
	MERANTI	1.	JALAN PERINTIS KEMERDEKAAN SIMPANG AHI DUSUN III	
		2.	JALAN PERINTIS KEMERDEKAAN DUSUN VI	
		3.	JALAN PERINTIS KEMERDEKAAN DUSUN VIII	
		4.	JALAN PERINTIS KEMERDEKAAN SIMPANG GANG JADI DUSUN IX	
	SERDANG	1.	JALAN DUSUN X SAMPAI DENGAN DUSUN XI SIMPANG MBAH GANTANG	
		2.	JALAN DUSUN VI SAMPAI DENGAN DUSUN VII	
		3.	JALAN DUSUN VIII SAMPAI DENGAN DUSUN IX	
		4.	JALAN DUSUN I SAMPAI DENGAN DUSUN IV	
	SEI BELURU	1.	JALAN LINTAS SUMATERA UTARA DUSUN I	
		2.	JALAN LINTAS PERINTIS KEMERDEKAAN DUSUN IV	
		3.	JALAN LINTAS IRIGASI DUSUN III SEI BELURU	
		4.	JALAN LINTAS DUSUN V MENUJU DESA SERDANG	
	SUKA JADI	1.	JALAN MELATI DUSUN I	
		2.	JALAN DAHLIA DUSUN I	
		3.	JALAN PATIGARUMAPEA DUSUN III	
		4.	JALAN AIR HITAM NAULI DUSUN IV	
	II.KECAMATAN PULO BANDRING	PERHUTAAN SILAU	1.	JALAN DESA PERHUTAAN SILAU DUSUN IV
			2.	JALAN DESA PERHUTAAN SILAU DUSUN X
TAMAN SARI		1.	DUSUN II DESA TAMAN SARI	
		2.	DUSUN V DESA TAMAN SARI	
GEDANGAN	SUKA DAMAI	1.	DUSUN I JALAN DESA SUKADAMAI	
		2.	DUSUN III DESA SUKADAMAI	
	TANAH RAKYAT	1.	JALAN MAWAR DESA TANAH RAKYAT DUSUN XIV	
		2.	JALAN KARYA BAKTI DUSUNIV DESA TANAH RAKYAT	
	1.	JALAN DESA GEDANGAN		

KECAMATAN	KELURAHAN / DESA	TITIK PEMASANGAN APK		
II.KECAMATAN PULO BANDRING	GEDANGAN	2.	JALAN MERDEKA DESA GEDANGAN	
		1.	JALAN PERINTIS KEMERDEKAAN DESA SUKAMAKMUR	
	SUKA MAKMUR	2.	JALAN KUD DUSUN V DESA SUKAMAKMUR	
		1.	JALAN S.PARMAN DUSUN III DESA PULO BANDRING	
	PULO BANDRING	2.	JALAN S.PARMAN DUSUN VII DESA PULO BANDRING	
		1.	JALAN MAWAR DUSUN II DESA SIDOMULYO	
	SIDOMULYO	2.	JALAN SEROJA DUSUN V DESA SIDOMULYO	
		1.	DUSUN IV DESA SUKA DAMAI BARAT	
	SUKA DAMAI BARAT	2.	DUSUN XI DESA SUKADAMAI BARAT	
		1.	DUSUN II DESA BUNUT SEBERANG	
	BUNUT SEBERANG	2.	DUSUN IV DESA BUNUT SEBERANG	
		III. RAWANG PANCA ARG	RAWANG LAMA	1.
	2.			JALAN DUSUN IV MENUJU DUSUN X SIMPANG KUBURAN
	RAWANG BARU		1.	DUSUN VIII SIMPANG 4 JALAN MENUJU DUSUN VII
2.			JALAN DUSUN III MENUJU DUSUN I	
RAWANG PASAR IV	1.		JALAN SIMPANG RENEMAS MENUJU TAMSIS	
	2.		JALAN PONDOK LADANG MENUJU SIMPANG SAWAL	
RAWANG PASAR V	1.		PAJAK PONDOK LADANG JALAN MENUJU BATAS RAWANG LAMA	
	2.		JALAN SIMPANG KARKAS MENUJU LORONG KARKAS	
PONDOK BUNGUR	1.		JALAN MENUJU JALAN ANGGREK	
	2.		JALAN HOTMIX JEMBATAN SUNGAI BUNUT MENUJU PERBATASAN MERANTI	
PANCA ARG	1.		DUSUN VI SIMPANG 3 JALAN MENUJU DUSUN VIII	
	2.		JALAN DUSUN IV DAM PROYEK MENUJU DUSUN VI SIMPANG JEKI	
RAWANG PASAR VI	1.		JALAN TEKONGAN DUSUN I MENUJU DUSUN V BATAS RAWANG BARU	
IV.SILAU LAUT	SILO LAMA		1.	JALAN TUAN SYECH SILAU DARI DUSUN VI SAMPAI DUSUN I SILO LAMA
		2.	JALAN TUAH SYECH SILAU DARI DUSUN IX SILO LAMA HINGGA PERBATASAN BANGUN SARI	
	SILO BONTO	1.	DUSUN I SAMPAI DUSUN IX SILO BONTO	
	SILO BARU	1.	DARI SIMPANG SIDOMULYO DUSUN V SAMPAI SIMPANG GANG BUNTU DUSUN VI	
		2.	DARI DUSUN II SAMPAI DUSUN III	
	LUBUK PALAS	1.	SIMPANG MESJID DUSUN I SAMPAI DENGAN LUBUK GAJAH	
		2.	SIMPANG 3 DUSUN II MENGARAH KE DUSUN III	
		3.	JALAN MANUNGGAL XIV DUSUN XI SAMPAI VIII	
		4.	PERBATASAN DESA BANJAR SAMPAI SIMPANG TIGA PEKAN JUMAT	

KECAMATAN	KELURAHAN / DESA	TITIK PEMASANGAN APK	
		5.	SIMPANG BATU DELAPAN MENUJU KAPIAS BATU DELAPAN
IV.SILAU LAUT	LUBUK PALAS	6.	SIMPANG BANDAR MINGGU DUSUN IX SAMPAI BATU DELAPAN
		7.	DUSUN III GANG COKLAT
		1.	JALAN SYECH SILAU PERBATASAN DESA BANJAR DENGAN BANGUN SARI DARI DUSUN I BANGUN SARI SAMPAI DUSUN V SIMPANG PEKAN MINGGU
	BANGUN SARI	2.	JALAN SYECH SILAU DARI DUSUN V SAMPAI DUSUN VII PERBATASAN DESA BANGUN SARI DENGAN SILO LAMA
		3.	JALAN DESA SIMPANG BARISAN 2 KE DUSUN VII PERBATASAN RAWANG
		4.	JALAN SIMPANG BARISAN 1 DUSUN VI MENUJU PERBATASAN RAWANG
		5.	JALAN SIMPANG PEKAN MINGGU DUSUN V HINGGA SIMPANG DUSUN VIII
		6.	DARI DUSUN VIII HINGGA DUSUN IX LUBUK AMAT
		7.	DARI DUSUN V KE DUSUN III SEI LEMBAT
		8.	SIMPANG PAKPAHAN DUSUN II SAMPAI DUSUN III SEI LEMBAT
V. AIR JOMAN	AIR JOMAN BARU	1.	JALAN DESA AIR JOMAN BARU
	PUNGGULAN	1.	JALAN SEI SILAU DEPAN BALAI DESA SAMPAI TUGU SELAMAT DATANG DESA PUNGGULAN
		2.	JALAN JATI MENUJU JALAB PEMBANGUNAN DEPAN MESJID ALFALAH
		3.	JALAN KEGIATAN DEKAT SEKOLAH AZKA ALFALAH
		4.	JALAN RAMBUNG MENUJU JALAN PERJUANGAN
	PASAR LEMBU	1.	JALAN MESJID DARI SIMPANG JANDA SAMPAI SIMPANG MESJID
	BANJAR	1.	JALAN SYECH SILAU DUSUN II/A DESA BANJAR
		2.	JALAN DUSUN III, DUSUN IV, DUSUN VII DESA BANJAR
	SUBUR	1.	JALAN PENGHIJAUAN DARI DUSUN II SAMPAI DUSUN V
		2.	JALAN LINTAS DESA SUBUR DARI TUGU SELAMAT DATANG SAMPAI SEED GARDEN BSP
		3.	JALAN DUSUN I SAMPAI DUSUN II
	KEL.BINJAI SERBANGAN	1.	JALAN LINK 8 (SEPANJANG JALAN PONDOK SITI MELATI)
		2.	DEPAN PERUMAHAN FLAMBOYAN LINK 2 SAMPAI LINK 1
		3.	DEPAN KUBURAN SIMPANG GANG SAWI SAMPAI SIMPANG EMPAT PASAR 12
		4.	JALAN BINJAI SERBANGAN DARI TUGU SELAMAT DATANG SAMPAI SPBU
	AIR JOMAN	1.	JALAN DESA AIR JOMAN DARI TUGU SELAMAT DATANG SAMPAI BONDANG
		2.	JALAN MANUNGGAL 14 DUSUN I SAMPAI DEPAN KUBURAN
VI. TANJUNG BALAI	KAPIAS BATU VIII	1.	DESA KAPIAS BATU VIII JALAN MULAI DARI GAPURA SAMPAI DUSUN IV
	PEMATANG SEI BARU	1.	DESA PEMATANG SEI BARU JALAN MULAI DARI GAPURA SAMPAI SIMPANH 3 TANAH SERIBU
	SEI APUNG	1.	DESA SEI APUNG JALAN BESAR BAGAN ASAHAN MULAI DARI SIMPANG BANDAR JAWA SAMPAI GAPURA ASAHAN MATI
	SEI APUNG JAYA	1.	DESA SEI APUNG JAYA JALAN BESAR BAGAN ASAHAN MULAI GAPURA SAMPAI SIMPANG DOK. KAPAL
	ASAHAN MATI	1.	DESA ASAHAN MATI MULAI DARI GAPURA JALAN BESAR BAGAN ASAHAN SAMPAI SIMPANG KAHONA
	BAGAN ASAHAN	1.	DESA BAGAN ASAHAN JALAN PELABUHAN DUSUN VI MULAI DARI GAPURA SELAMAT DATANG SAMPAI GERBANG DUSUN I PELABUHAN PANTON
	BAGAN ASAHAN PEKAN	1.	DESA BAGAN ASAHAN PEKAN JALAN AMPERA MULAI DARI SIMPANG PANTON SAMPAI PAJAK IKAN

KECAMATAN	KELURAHAN / DESA	TITIK PEMASANGAN APK		
	BAGAN ASAHAN BARU	1.	DESA BAGAN ASAHAN BARU JALAN TPI MULAI DARI GAPURA SAMPAI DUSUN IV	
VII. SEI KEPAYANG TIMUR	SEI LUNANG	1.	JALAN SIMPANG TUGU DUSUN III JALAN BESAR DESA SEI LUNANG SAMPAI PERBATASAN DUSUN IV	
		2.	JALAN BESAR DUSUN II SAMPAI PERBATASAN SIMPANG TUGU DESA SEI LUNANG	
VII. SEI KEPAYANG TIMUR	SEI TEMPURUNG	1.	JALAN DUSUN XI SAMPAI PERBATASAN DUSUN X	
		2.	JALAN DUSUN VI SAMPAI JEMBATAN PERBATASAN DUSUN III	
		3.	JALAN DUSUN I SAMPAI PERBATASAN DUSUN II	
	SEI SEMBILANG	1.	JALAN MANCIS DUSUN IV SAMPAI PERBATASAN DUSUN V	
		2.	JALAN DUSUN VIII SAMPAI DUSUN XIII	
		3.	JALAN DUSUN III SAMPAI PERBATASAN DUSUN VI SEI SEMBILANG	
	SEI PASIR	1.	JALAN DESA SEI PASIR DUSUN IV SAMPAI PERBATASAN DUSUN IV SEI PASIR	
		2.	JALAN DESA SEI PASIR DUSUN I SAMPAI PERBATASAN DUSUN II SEI PASIR	
SARANG HELANG	1.	JALAN TUGU PERJUANGAN DUSUN I SAMPAI PERBATASAN DUSUN II		
	2.	JALAN DUSUN VII SAMPAI PERBATASAN DUSUN VI		
VIII. SEI KEPAYANG BARAT	SEI LENDIR	1.	DUSUN I JALAN DESA SEI LENDIR	
		2.	DUSUN II JALAN DESA SEI LENDIR	
		3.	DUSUN III JALAN DESA SEI LENDIR	
		4.	DUSUN IV JALAN DESA SEI LENDIR	
	SEI TUALANG PANDAU	1.	DUSUN I JALAN DESA SEI TUALANG PANDAU	
		2.	DUSUN II JALAN DESA SEI TUALANG PANDAU	
		3.	DUSUN III JALAN DESA SEI TUALANG PANDAU	
		4.	DUSUN IV JALAN DESA SEI TUALANG PANDAU	
	SEI SERINDAN	1.	DUSUN I JALAN SEI KEPAYANG BARAT	
		2.	DUSUN II JALAN SEI KEPAYANG BARAT	
		3.	DUSUN III JALAN SEI KEPAYANG BARAT	
		4.	DUSUN IV JALAN SEI KEPAYANG BARAT	
	SEI JAWI-JAWI	1.	DUSUN I JALAN ABIDIN/KAMPUNG KB	
		2.	DUSUN II JALAN H. ABU BAKAR	
		3.	DUSUN III JALAN NILA	
		4.	DUSUN IV JALAN SAHABAT	
		5.	DUSUN V JALAN BESAR (PERUMAHAN MENSOS)	
		6.	DUSUN VI JALAN BESAR GANG PELITA	
	SEI NANGKA	1.	DUSUN I JALAN BESAR KILANG MINYAK	
		2.	DUSUN II JALAN BESAR BINJAI H M NASIR	
	SEI KEPAYANG KIRI	1.	DUSUN I JALAN DESA SEI KEPAYANG KIRI	
		2.	DUSUN II JALAN DESA SEI KEPAYANG KIRI	
	IX. SEI KEPAYANG	PERBANGUNAN	1.	JALAN DUSUN I MENUJU DUSUN II DESA PERBANGUNAN
			2.	JALAN DUSUN II MENUJU DUSUN III
3.			JALAN DUSUN III MENUJU DUSUN IV	
PERTAHANAN		1.	JALAN DUSUN I MENUJU DUSUN II DESA PERTAHANAN	
		2.	JALAN DUSUN III MENUJU DUSUN IV DESA PERTAHANAN	
		3.	JALAN DUSUN IV MENUJU DUSUN V DESA PERTAHANAN	

KECAMATAN	KELURAHAN / DESA	TITIK PEMASANGAN APK	
IX. SEI KEPAYANG	SEI PAHAM	1.	JALAN DUSUN I DAN II DESA SEI PAHAM
		2.	JALAN PERSEMBAHAN DUSUN XV
		3.	JALAN MAKAM DUSUN II
	SEI KEPAYANG KANAN	1.	JALAN PEKAN SEI KEPAYANG DUSUN I SAMPAI PERBATASAN DUSUN III
		2.	JALAN VETERAN DUSUN III SAMPAI PERBATASAN DESA SEI PAHAM
		3.	JALAN PENDIDIKAN DUSUN I SIMPANG EMPAT PEKAN SAMPAI PERBATASAN DUSUN VI
	SEI KEPAYANG TENGAH	1.	JALAN BESAR MESJID RAYA PEKAN SEI KEPAYANG
		2.	JALAN WIRA KARYA DUSUN III MENUJU DUSUN IV
		3.	JALAN SEI SEMBILANG DUSUN VII DESA SEI KEPAYANG TENGAH
	BANGUN BARU	1.	JALAN BESAR BANGUN BARU DUSUN I
		2.	JALAN BESAR BANGUN BARU DUSUN III
		3.	JALAN BESAR BANGUN BARU DUSUN IV
4.		JALAN BESAR BANGUN BARU DUSUN V	
X.TELUK DALAM	AIR TELUK KIRI	1.	JALAN LINTAS SUMATERA DUSUN I MENUJU DUSUN IV DESA AIR TELUK KIRI
	TELUK DALAM	1.	JALAN BILITON MULAI DARI DUSUN III MENUJU SIMPANG DUSUN I TANGKAHAN CEMPEDAK DESA TELUK DALAM
	PERK. TELUK DALAM	1.	JALAN DUSUN I MENUJU DUSUN II DESA PERK. TELUK DALAM
	PULAU MARIA	1.	JALAN LINTAS SUMATERA DUSUN I MENUJU DUSUN IV DESA PULAU MARIA
	PULAU TANJUNG	1.	JALAN BESAR DUSUN II MENUJU DUSUN III PULAU TANJUNG
	MEKAR TANJUNG	1.	JALAN SUKA MAJU DUSUN III MENUJU DUSUN IV MEKAR TANJUNG
XI. SIMPANG EMPAT	SILOM-LOM	1.	Jalan Besar Silomlom Dusun I - A dari Gapura Selamat datang Desa Silomlom sampai berbatasan dengan Dusun II-B Desa Silomlom
		2.	Jalan Besar Silomlom Dusun II - B sampai batas Desa Anjung Ganjang
	PERK.SUKARAJA	1.	Jalan Mantap Dusun I sampai Dusun II Desa Perkebunan Sukaraja di Sebelah Gapura Pintu Masuk Desa Perkebunan Sukaraja
		2.	Jalan Dusun II sampai Dusun I Desa Perkebunan Sukaraja di Sebelah Lapangan Sepak Bola Pondok Afd. V PT. Panamtama
	SIMPANG EMPAT	1.	Jalan Lintas Kilometer 9 di Depan Kuburan Cina dusun 15 sampai berbatasan dengan dusun 14
		2.	Jalan Besar Dusun XVII sampai berbatasan dengan Dusun VIII
	PERKEBUNAN HESSA	1.	Jalan Padat Karya Dusun I Perkebunan Hessa sampai berbatasan dengan Jalan Dusun 5 Perkebunan Hessa
		2.	Pertigaan Jalan Dusun II Perkebunan Hessa sampai berbatasan dengan Jalan Dusun 9 Desa Sei Lama
	SEI LAMA	1.	Jalan Besar Dusun V Desa Sei Lama sampai batas Jalan Dusun VI Desa Sei Lama
		2.	Jalan Besar Dusun VI sampai berbatasan Jalan Dusun IX
	SEI DUA HULU	1.	Jalan Besar Lintas Ledong Dusun IX Sei Dua Hulu Titi 1 sampai berbatasan dengan Desa Simpang Empat
		2.	Jalan Besar Dusun 10 sampai berbatasan Dusun Sei Dua Hulu
	SIPAKU AREA	1.	Jalan Sei Dua Dusun II Sipaku Area sampai berbatasan Dusun III Sipaku Area

KECAMATAN	KELURAHAN / DESA	TITIK PEMASANGAN APK	
XI. SIMPANG EMPAT		2.	Jalan Benteng Dusun VI sampai berbatasan Dusun III
	ANJUNG GANJANG	1.	Jalan Besar Dusun I berbatasan dengan Jalan Besar Dusun II
		2.	Jalan besar Dusun 5 sampai berbatasan dengan Jalan Dusun VI
XII. SEI DADAP	TANJUNG ALAM	1.	JALAN BESAR TANJUNG ALAM DARI SIMPANG 1 SAMPAI DENGAN SIMPANG JALAN BAKTI DUSUN IV
		2.	JALAN DUSUN V DARI SIMPANG KONGSI 6 SAMPAI JALAN DEPAN PAUD KB AN NAJMI
	PERK.SEI DADAP I/II	1.	JALAN LINTAS SUMUT PASAR MERENG DUSUN V SAMPAI DENGAN DUSUN VI DESA PERK. SEI DADAP I/II
	PERK.SEI DADAP III/IV	1.	JALAN PENDIDIKAN DARI SIMPANG PERTAMA SAMPAI DENGAN SIMPANG KEDAI LEDANG
	SEI KAMAH I	1.	JALAN SEI KAMAH I SIMPANG SEROJA
	SEI KAMAH II	1.	JALAN SIMPANG TERONG SAMPAI DENGAN JALAN PERBATASAN DESA SEI KAMAH I
		2.	JALAN BESAR SEI KAMAH II DUSUN I DESA SEI KAMAH II
	SEI ALIM HASAK	1.	JALAN DURIAN DARI TUGU SELAMAT DATANG SAMPAI TUGU PERBATASAN DANAU SIJABUT TERATAI
	BAHUNG SIBATU-BATU	1.	DARI JALAN SAWO SAMPAI JALAN DURIAN UJUNG
	TANJUNG ASRI	1.	JALAN CEMPAKA DAN JALAN PERJUANGAN
	SEI KAMAH BARU	1.	DESA SEI KAMAH BARU DARI SIMPANG JALAN KAMBOJA (SIMPANG YETNO) SAMPAI DENGAN SIMPANG JALAN KELAPA (GG BADAK)
	PASIRAN	1.	JALAN DUSUN I SAMPAI DENGAN JALAN KAMBOJA DUSUN IV DESA PASIRAN
XIII. AIR BATU	PERKEBUNAN PULAHAN	1.	DUSUN I (DEKAT LAPANGAN VOLY)
		2.	DUSUN II (DEPAN BALAI DESA LAMA)
		3.	DUSUN III (DEPAN LAPANGAN VOLY)
	SEI ALIM ULU	1.	SEPANJANG JALAN DUSUN I JALINSUM AIR BATU
		2.	SEPANJANG JALAN DUSUN II MENUJU PULAHAN KEDE RENDAH
		3.	SEPANJANG JALAN DUSUN III MENUJU PULAHAN KEDE RENDAH
		4.	SEPANJANG JALAN DUSUN IV JALAN P7
		5.	SEPANJANG JALAN DUSUN V JALAN LINTAS AIR BATU
	AIR TELUK HESSA	1.	SEPANJANG JALAN LINTAS SUMATERA DUSUN I SAMPAI PERBATASAN DUSUN II
		2.	SEPANJANG JALAN LINTAS SUMATERA DUSUN II SAMPAI PERBATASAN DUSUN III
		3.	SEPANJANG JALAN LINTAS SUMATERA DUSUN III SAMPAI PERBATASAN DUSUN IV
		4.	SEPANJANG JALAN LINTAS SUMATERA DUSUN VI SAMPAI PERBATASAN DUSUN V
		5.	SEPANJANG JALAN LINTAS SUMATERA DUSUN VI SAMPAI PERBATASAN DESA SEI ALIM ULU
	PERK.AIR BATU I/II	1.	SEPANJANG JALAN DUSUN IV SAMPAI PERBATASAN DUSUN III
		2.	SEPANJANG JALAN DUSUN V WISMA EMLASMEN
		3.	SEPANJANG JALAN DUSUN VI AFDELING 3
		4.	SEPANJANG JALAN DUSUN II BALAI KARYAWAN EMLASMEN
		5.	SEPANJANG JALAN DUSUN VI LAPANGAN VOLY EMLASMEN
	PERK.AIR BATU III/IX	1.	DUSUN I SIMPANG TIGA DEKAT LAPANGAN BOLA KAKI
		2.	SEPANJANG JALAN DUSUN II

KECAMATAN	KELURAHAN / DESA	TITIK PEMASANGAN APK	
XIII. AIR BATU	DANAU SIJABUT	3.	SEPANJANG JALAN DUSUN V BALAI KARYAWAN
		1.	SEPANJANG JALAN DUSUN VII
		2.	SEPANJANG JALAN DUSUN II
		3.	SEPANJANG JALAN DUSUN I SAMPAI DENGAN DUSUN II
	4.	SEPANJANG JALAN DUSUN IV SIMPANG SIJABUT SAMPAI DENGAN DUSUN V	
	PINANGGRIPAN	1.	SEPANJANG JALAN DUSUN I MENUJU DUSUN II
	2.	SEPANJANG JALAN DUSUN II MENUJU DUSUN III	
	3.	SEPANJANG JALAN DUSUN III MENUJU DUSUN IV	
	HESSA PARLOMPONGAN	1.	SEPANJANG JALAN LINTAS SUMATERA DUSUN I SAMPAI PERBATASAN DESA AIR GENTING
	2.	SEPANJANG JALAN LINTAS SUMATERA DUSUN II SAMPAI DUSUN III	
	3.	SEPANJANG JALAN BUKIT REJO DUSUN III SAMPAI PERBATASAN DUSUN IV	
	4.	SEPANJANG JALAN LINTAS SUMATERA UTARA SAMPAI BATAS DUSUN IV DENGAN KUBURAN CINA	
	HESSA AIR GENTING	1.	SEPANJANG JALAN DUSUN II SAMPAI DENGAN PASAR PAGI DUSUN III
	2.	SEPANJANG JALAN LINTAS SUMATERA DUSUN I JALINSUM SINTONG SAMPAI DENGAN SIMPANG JASA TANI PERBATASAN DUSUN II	
	3.	SEPANJANG JALAN DUSUN IV PEKAN SELASA SAMPAI DENGAN LAUT LAU DUSUN V	
	2.	SEPANJANG JALAN DUSUN V SAMPAI DENGAN PERBATASAN DESA SEI ALIM HASAK	
	AIR GENTING	1.	SEPANJANG JALAN LINTAS SUMATERA DUSUN I SAMPAI PERBATASAN DUSUN II
	2.	SEPANJANG JALAN LINTAS SUMATERA DUSUN II SAMPAI PERBATASAN DUSUN III	
	3.	SEPANJANG JALAN DUSUN III LINTAS MASUK GANG HKI	
	4.	SEPANJANG JALAN LINTAS DUSUN II SIMPANG KUBURAN SAMPAI DENGAN BATAS DESA HESSA PERLOMPONGAN	
	5.	SEPANJANG JALAN LINTAS DUSUN III SAMPAI DENGAN PERBATASAN DUSUN IV	
	6.	SEPANJANG JALAN LINTAS DUSUN IV SAMPAI DENGAN PERBATASAN DUSUN V	
	PULAU PULE	1.	SEPANJANG JALAN DUSUN I SAMPAI DENGAN DUSUN V
	SIJABUT TERATAI	1.	SEPANJANG JALAN DUSUN I
	2.	SEPANJANG JALAN DUSUN II MENUJU DUSUN III	
	3.	SEPANJANG JALAN DUSUN III MENUJU DUSUN IV	
	4.	SEPANJANG JALAN DUSUN IV MENUJU DUSUN V	
	5.	SEPANJANG JALAN DUSUN V	
XIV. PULAU RAKYAT	BARU	1.	DUSUN II JALAN
	2.	DUSUN IV JALAN SIMPANG 4	
	BANGUN	1.	DUSUN I JALAN DESA BANGUN
	2.	DUSUN III JALAN BALAI DESA	
	PERSATUAN	1.	DUSUN V JALAN BESAR DUSUN V
	2.	DUSUN VI JALAN BESAR DUSUN VI	
	TINGGI 45	1.	DUSUN III JALAN WAGIRAN

KECAMATAN	KELURAHAN / DESA	TITIK PEMASANGAN APK	
XIV. PULAU RAKYAT	TONGGOL	2.	DUSUN V JALAN MAWAR
		1.	DUSUN II JALAN LINTAS SIGURA-GURA
	ORIKA	2.	DUSUN III SIMPANG PKS PULU RAJA JALAN LINTAS SIGURA-GURA
		3.	DUSUN III JALAN LINTAS SIGURA-GURA
		1.	DUSUN V JALAN LINTAS SIGURA-GURA
	MANIS	2.	DUSUN IV JALAN BALAI DESA
		1.	DUSUN VI JALAN SIGURA-GURA
	PULAU RAKYAT PEKAN	2.	DUSUN I JALAN SIGURA-GURA
		3.	DUSUN III JALAN SIGURA-GURA
		1.	DUSUN III JALAN PELITA
	PULAU RAKYAT TUA	2.	DUSUN VI JALAN PELITA
		1.	DUSUN I SIMPANG WARUNG AHMAD YANI
	SEI PIRING	2.	DUSUN II BALAI KARYAWAN JALAN DUSUN SULTAN
		3.	DUSUN III JALAN LAPANGAN SEPAK BOLA SEI PIRING
		1.	DUSUN II JALAN BESAR PADANG MAHONDANG
	PADANG MAHONDANG	2.	DUSUN IV JALAN PEKAN KAMISAN PADANG MAHONDANG
		1.	DUSUN I JALAN GAPURA SELAMAT DATANG
	OFA. PD. MAHONDANG	2.	DUSUN II JALAN GAPURA SELAMAT DATANG
		3.	DUSUN III JALAN GAPURA SELAMAT DATANG
		1.	DUSUN I BALAI DESA MEKARSARI
MEKAR SARI	2.	DUSUN III JALAN CEMPAKA	
	1.	JALAN SISINGAMANGARAJA SIMPANG MENUJU KANTOR DESA AEK BANGE SAMPAI SIMPANG DUSUN V	
XV. AEK LEDONG	LEDONG BARAT	1.	JALAN BESAR LINTAS JENDRAL SUDIRMAN JLAN KESEHATAN DUSUN IV SAMPAI SIMPANH DUSUN V
	LEDONG TIMUR	1.	JALAN BALAI DESA DARI SIMPANG BALAI DESA SAMPAI SIMPANG JALAN GEDONG
	AEK KORSIK	1.	JALAN DESA NOMOR RUAS 093 DARI SIMPANG GAPURA DUSUN II MENUJU DUSUN III
	AEK LEDONG	1.	JALAN LINTAS SUMATERA KM 213 PAS DISIMPANG MAU MAU MASUK DESA AEK KORSIK
	AEK NABUNTU	1.	SIMPANG DUSUN III SAMPAI SIMPANG DUSUN II
	PADANG SIPIROK	1.	JALAN PELITA DESA PADANG SIPIROK DUSUN II
	XVI. AEK KUASAN	SENGON SARI	1.
2.			JALAN DUSUN 2 MULAI DARI GAPURA LAPANGAN BOLA SAMPAI SIMPANG DUSUN 3SENGON SARI
3.			JALAN DUSUN 4 DARI LAPANGAN FUTSAL S/D SIMPANG TIGA DUSUN 7 SENGON SARI
LOBU JIUR	1.	JALAN LOBU JIUR MULAI DARI DEPAN RUMAH M. NUR NST S/D PAK AMAN SINAGA	
	2.	JALAN DESA MULAI DARI RUMAH PAK EDI SYAM S/D DEPAN RUMAH KHAIRUL SYAFRI DUSUN VI LOBU JIUR	
	3.	JALAN DUSUN IV MULAI DARI SIMPANG TIGA S/D SIMPANG SD LOBU JIUR	
	4.	JALAN DUSUN V MULAI DARI SIMPANG TIGA S/D JEMBATANLOBU JIUR	

KECAMATAN	KELURAHAN / DESA	TITIK PEMASANGAN APK		
XVI. AEK KUASAN	AEK LOBA AFD.I	1.	JALAN GERILYA MULAI DARI SISKAMLING S/D DEPAN RUMAH PAK ANTO TERATAK AEK LOBA AFD 1	
		2.	JALAN KP. SIDOREJO MULAI DARI PRAKTEK DR ENNI S/D BELAKANG BALAI DESA AEK LOBA AFD 1 JALAN LINTAS BARGOT MULAI DARI MBACK WAL S/D SIMPANG GAJAH PT VAREEM	
	ALANG BON BON	1.	JALAN PANGLIMA MULAI DARI DEPAN PAK AMIR MARPAUNG S/D PAK MANSYUR HUTAGAOL ALANG BONBON	
		2.	JALAN MELATI MULAI DARI KIOS PIYAN S/D SIMPANG AEK DEMBAN ALANG BONBON	
		3.	JALAN PODOMORO MULAI DARI HAJI SARTO SAMPAI SIMPANG KAMPUNG 5 ALANG BONBON	
		4.	JALAN BLOK 2 MULAI DARI SIMPANG SKD SAMPAI DENGAN WARUNG BUK LASTRI ALANG BONBON	
	RAWA SARI	1.	JALAN DUSUN 1 DARI TPU MUSLIM SAMPAI SIMPANG DUSUN 3 RAWA SARI	
		2.	JALAN DUSUN 2 MULAI DARI TOWER XL S/D SIMPANG RAMBUTAN RAWA SARI	
		3.	JALAN MANGGA DUSUN 3 MULAI DARI TOWER TELKOMSEL S/D SIMPANG KOPERASI GANDA RAWA SARI	
		4.	JALAN PORTU MULAI SIMPANG TIGA SAMPAI SIMPANG KILANG CHEKO RAWA SARI	
	AEK LOBA	1.	JALAN PINTU AIR MULAI DARI SIMPANG DEPAN PAK H. RAMBE S/D PASAR SABTU AEK LOBA	
		2.	JALAN KEBUN SAYUR MULAI DARI SIMPANG TIGA S/D SIMPANG DUSUN 5 AEK LOBA	
		3.	JALAN DUSUN 5 MULAI DARI SIMPANG RUMAH PAK GIRAN SAMPAI SIMPANG BU RUNTINI AEK LOBA	
		4.	JALAN KAMPUNG LALANG MULAI PASAR ONAN S/D DEPAN PAK WAGIRUN AEK LOBA	
	KEL.AEK LOBA PEKAN	1.	JALINSUM, MULAI DARI JEMBATAN BAWAH S/D SIMP. RAMBUTAN AEK LOBA PEKAN	
		2.	JALAN D.I PANJAITAN LK. 3 MULAI SIMPANG ISMAILIYAH S/D BENGKEL LAS AEK LOBA PEKAN	
		3.	JALAN UTAMA DULANG MAULI MULAI FRANS BILLIAR S/D BALAI PERTEMUAN LK 5 AEK LOBA PEKAN	
		4.	JALAN PANDU AEK KUASAN RAMP GENGGI S/D SIMPANG IBTIDAIYAH AEK LOBA PEKAN	
	XVII. AEK SONGSONGAN	PERK.BANDAR SELAMAT	1.	SEPANJANG JALAN DUSUN IV
			2.	SEPANJANG JALAN DUSUN V
AEK SONGSONGAN		1.	SEPANJANG JALAN MULAI DARI DUSUN VII SAMPAI DUSUN I	
		2.	SEPANJANG JALAN DUSUN X	
PERK.BANDAR PULAU		1.	SEPANJANG JALAN DUSUN I EMPLASEMEN	
		2.	SEPANJANG JALAN DUSUN II PONDOK STAL	
MARJANJI ACEH		1.	SEPANJANG JALAN LINTAS SIGURA-GURA DUSUN VI SAMPAI DUSUN I	
		2.	SEPANJANG JALAN DUSUN IV GIRI MUKTI	
		3.	SEPANJANG JALAN DUSUN III KAMPER	
	AEK BAMBAN	1.	SEPANJANG JALAN R.A. KARTINI DARI GAPURA MASUK SAMPAI DUSUN V	
		2.	SEPANJANG JALAN R.A. KARTINI DARI DUSUN VI SAMPAI DUSUN I	
		3.	SEPANJANG JALAN DUSUN III DAN DUSUN II	
		1.	SEPANJANG JALAN DUSUN IV SABUNGAN MENUJU DUSUN III	

KECAMATAN	KELURAHAN / DESA	TITIK PEMASANGAN APK		
XVII. AEK SONGSONGAN	TANGGA	2.	SEPANJANG JALAN DUSUN I DEPAN BALAI DESA MENUJU JALAN WISATA AIR TERJUN PONOT	
	LOBU RAPPA	3.	SEPANJANG JALAN LINTAS SIGURA-GURA DUSUN I ALAM TANI SAMPAI DUSUN III	
		4.	SEPANJANG JALAN LOBU RAPPA DUSUN IV BATU LANDIT SAMPAI DUSUN V SAKI POT-POT GOSIL	
	MEKAR MARJANJI	1.	SEPANJANG JALAN DUSUN I SAMPAI DUSUN II	
		2.	SEPANJANG JALAN DUSUN III SAMPAI DUSUN IV	
		3.	SEPANJANG JALAN DUSUN V	
	SITUNJAK	1.	SEPANJANG JALAN DUSUN I SAMPAI DUSUN III	
		2.	SEPANJANG JALAN DUSUN V SAMPAI DUSUN VI	
	XVIII. RAHUNING	RAHUNING	1.	JALAN MESJID TAQWA DESA RAHUNING
		BATU ANAM	1.	BATU ANAM POS 1 JALAN LINTAS RGM DUSUN VI
PERK. GUNUNG MELAYU		1.	JALAN BESAR LONSUM DUSUN VII TAMBAAN	
GUNUNG MELAYU		1.	JALAN BESAR SEMBAT DUSUN II	
PERK. AEK NAGAGA		1.	JALAN LINTAS SIGURA-GURA DUSUN II KEBUN BAMBU	
RAHUNING I		1.	JALAN MANTAP SIMPANG ES MENUJU TITI PUTIH	
RAHUNING II		1.	JALAN SIMPANG MAK INANG DUSUN II	
XIX. BANDAR PULAU	BANDAR PULAU PEKAN	1.	SEPANJANG JALAN DUSUN I,II, DAN DUSUN III SAMPAI RUMAH BAPAK EKO	
		2.	SEPANJANG JALAN DUSUN III DIMULAI DARI RUMAH TIWI SAMPAI AEK SAKUR, SEPANJANG JALAN SIMPANG MANIS DUSUN III	
		3.	SEPANJANG JALAN DUSUN IV DESA BANDAR PULAU PEKAN	
	PERK. PADANG PULAU	1.	DARI UJUNG JALAN AIR TERJUN SIMONANG MAONANG DUSUN I SAMPAI UJUNG JALAN AIR TERJUN SIMONANG MONANG DUSUN III DESA PERK PADANG PULAU	
	PADANG PULAU	1.	JALAN BESAR SIMONANG-MONANG DUSUN I DESA PADANG PULAU DARI DUSUN I SAMPAI DENGAN DESA PERKEBUNAN PADANG PULAU.	
		2.	JALAN DUSUN II SAMPAI DENGAN JALAN DUSUN III PADANG PULAU	
		3.	JALAN DUSUN V SAMPAI DENGAN JALAN DUSUN VI DESA PADANG PULAU	
		4.	JALAN DUSUN IV DESA PADANG PULAU	
		5.	JALAN DUSUN VI MELATI DALAM	
		6.	JALAN DUSUN VI SIMPANG TEMBUS	
		7.	JALAN DUSUN VII PARLENGAN	
		8.	JALAN DUSUN VII PASIR BIDANG	
	BUNTU MARAJA	1.	DUSUN II BUNTU MARAJA, TEPATNYA DI SIMPANG TIGA GONTING MALAHA	
	XIX. BANDAR PULAU	PERK. AEK TARUM	1.	DUSUN I DEPAN LAPANGAN BOLA KAKI AEK TARUM
2.			DUSUN III PEKAN JUMAT DESA PERK. AEK TARUM	
3.			DUSUN IV SEPANJANG JALAN DEPAN RUMAH SDRA. MISNI RIJAL TOGATOROPS/D JALAN DEPAN RUMAH SDRA. FENDI SILALAH	
4.			DUSUN XI DEPAN POS SECURITY PERBATADA DESA PERK. AEK TARUM DENGAN DESA NEGALI	
GONTING MALAHA		1.	JALAN BESAR GONTING MALAHA DUSUN 2 DI LOKASI PASAR LEMPANG	
HIITA RAO	1.	SEPANJANG JALAN DUSUN I SAMPAI DUSUN II		

KECAMATAN	KELURAHAN / DESA	TITIK PEMASANGAN APK
		2. SEPANJANG JALAN DUSUN III SAMPAI DUSUN VI
	AEK NAGALI	1. DARI BALAI DESA AEK NAGALI SAMPAI PALANG PERBATASAN KEBUN DUSUN I SAMPAI DUSUN III
	GAJAH SAKTI	1. DARI DUSUN I SAMPAI DUSUN V DESA GAJAH SAKTI
	GUNUNG BERKAT	1. SEPANJANG JALAN DESA GUNUNG BERKAT MULAI DARI DUSUN I SAMPAI DENGAN DUSUN V
XX.TINGGI RAJA	TELADAN	1. SEPANJANG JALAN DUSUN II TELADAN SAMPAI DUSUN VI BERUMBUNG DESA TELADAN
	TERUSAN TENGAH	1. SEPANJANG JALAN DUSUN I SAMPAI DUSUN II JALAN TERATAI TERUSAN TENGAH
	TINGGI RAJA	1. SEPANJANG JALAN DUSUN VII JATI SARI SAMPAI DUSUN I PEKAN DESA TINGGI RAJA
	SUMBER HARAPAN	1. SEPANJANG JALAN DUSUN I A SAMPAI DUSUN I B JALAN BESAR SUMBER HARAPAN
	PIASA ULU	1. SEPANJANG JALAN DUSUN I TEGAL SARI SAMPAI DUSUN IV TITI TIGA DESA PIASA ULU
	SIDOMULYO	1. SEPANJANG JALAN DUSUN V SAMPAI DUSUN VII SIDOMULYO
	PADANG SARI	1. SEPANJANG JALAN DUSUN V CINTA DAMAI SAMPAI DUSUN II PADANG SARI DESA PADANG SARI
XXI.SETIA JANJI	SEI SILAU TUA	1. SEPANJANG JALAN BESAR DUSUN III
		2. SEPANJANG JALAN BESAR DUSUN VII
	SEI SILAU BARAT	1. SEPANJANG JALAN BESAR DUSUN II
		2. SEPANJANG JALAN BESAR DUSUN V
	SILAU MARAJA	1. SEPANJANG JALAN BESAR DUSUN II
		2. SEPANJANG JALAN BESAR DUSUN VI
URUNG PANE	1. SEPANJANG JALAN BESAR DUSUN II	
	2. SEPANJANG JALAN BESAR DUSUN VII	
BANGUN SARI	1. SEPANJANG JALAN BESAR DUSUN II	
	2. SEPANJANG JALAN BESAR DUSUN IV	
XXII.BUNTU PANE	AMBALUTU	1. JALAN BESAR SIMPANG 3 DUSUN III SAMPAI DUSUN IV PURWODADI
	BUNTU PANE	1. JALAN BESAR DUSUN V SIMPANG BUNTU PANE SAMPAI SIMPANG TERATAK DUSUN V
	LESTARI	1. JALAN BESAR DUSUN I SAMPAU DUSUN III
	PRAPAT JANJI	1. JALAN BESAR SIMPANG 3 DUSUN II PEKAN MENUJU DUSUN III SUKA TANI DAN DUSUN IV SUKADAME
	SEI SILAU TIMUR	1. JALAN BESAR DUSUN I/A DARI DEPAN CAFÉ TAROELI SAMPAI SIMPANG PEKAN SABTU
	SIONGGANG	1. JALAN BESAR SIMPANG BARUS DUSUN IV SIONGGANG SAMPAI UJUNG JALAN DUSUN IV SIONGGANG
	MEKAR SARI	1. JALAN BESAR DUSUN VIII LAPANGAN VOLI ARGO SAMPAI DUSUN IV PEKAN MEKAR SARI
XXII.BUNTU PANE	PERK.SEI SILAU	1. JALAN BESAR DUSUN II DEPAN LAPANGAN BOLA KAKI MENUJU DUSUN IV PONDOK DALAM
	KARYA AMBALUTU	1. JALAN BESAR SIMPANG 3 DUSUN II SAMPAI SIMPANG KANTOR DESA DUSUN II
XXIII.B.P.MANDOGÉ	HUTA BAGASAN	1. DUSUN I JALAN KABUPATEN PERBATASAN ANTARA DUSUN IV SAMPAI DENGAN DUSUN V DESA HUTA BAGASAN
	BP.MANDOGÉ	1. DUSUN VI JALAN PROVINSI PERBATASAN DESA SUKA MAKMUR SAMPAI DENGAN PERBATASAN DUSUN XI DESA BANDAR PASIR MANDOGÉ
	SUKA MAKMUR	1. DUSUN VIII JALAN PROVINSI PERBATASAN DESA MANDOGÉ SAMPAI DENGAN DUSUN I DESA SUKA MAKMUR
	HUTA PADANG	1. DUSUN I JALAN PROVINSI PERBATASAN DESA MANDOGÉ SAMPAI DENGAN DUSUN II DESA HUTA PADANG
	SILAU JAWA	1. DUSUN V JALAN KABUPATEN PERBATASAN ANTARA DUSUN IV SAMPAI DENGAN DUSUN VII DESA SILAU JAWA

KECAMATAN	KELURAHAN / DESA	TITIK PEMASANGAN APK	
	SEI NADORAS	1.	DUSUN I JALAN KABUPATEN PERBATASAN ANTARA KECAMATAN BUNTU PANE SAMPAI DENGAN DUSUN II (AFD. II PTPN 3) DESA SEI NADORAS
	SEI KOPAS	1.	DUSUN I JALAN KABUPATEN PERBATASAN ANTARA DUSUN X SAMPAI DENGAN PERBATASAN DUSUN II SEI KOPAS
	TOMUAN HOLBUNG	1.	DUSUN I SAJUMORLANG PERBATASAN ANTARA DESA HUTA PADANG SAMPAI DUSUN II TOMUAN HOLBUNG
	GOTTING SIDODADI	1.	DUSUN VI JALAN KABUPATEN PERBATASAN ANTARA DUSUN IV SAMPAI DENGAN DUSUN VII DESA GOTTING SIDODADI
XXIV. KOTA KISARAN BARAT	KEL.SEI RENGAS	1.	JALAN KANCIL LK. IV SIMPANGJALAN LINTA KE SEI SILAU
		2.	JALAN SINGA SIMPANG KILANG JAGUNG
	KEL.BUNUT.	1.	JALAN JENDERAL SUDIMAN LK. I BUNUT
		2.	JALAN H. ACHMAD BAKRIE I LK II/V BUNUT
	KEL.BUNUT BARAT	1.	JALAN KELOTOK LK. I
		2.	JALAN TENGGIRI LK. III
	KEL.SIDOMUKTI	1.	JALAN JENDERAL SUDIRMAN LK. II
		2.	JALAN IKAN IRWANA LK. II SIMPANG HOTEL ASAHAN
	KEL.SIDODADI	1.	JALAN RIMBAS LK. VI DI PEREMPATAN JL. GERGAJI LK. VI DAN JALAN BATU BATA LK. VI (SAMPING RUMAH BAPAK RAHMAD HIDAYAT KADIS LINGKUNGAN HIDUP)
		2.	JALAN KETAM LK. I DI PERSIMPANGAN JL. GERGAJI LK. I (DEPAN RUMAH PAK SUKEMI)
	KEL.DADI MULYO	1.	JALAN MARTIL LK. V (DEPAN BALAI PERTEMUAN/PAJAK)
		2.	JALAN KIKIR LK.III (PERSIMPANGAN PEKAN KAMIS)
	KEL.KISARAN BARU	1.	JALAN ANWAR LK. V
		2.	JALAN DIPONEGORO LK. VI
	KEL.MEKAR BARU	1.	JALAN AKASIA (DARI SIMPANG GOR JALAN AKASIAFERA SAMPAI DENGAN SIMPANG JALAN WR SUPRATMAN
		2.	JALAN MAHONI (DARI JALAN AKASIAFERA SAMPAI DENGAN SIMPANG JALAN CENDANA
	KEL.KISARAN BARAT	1.	JALAN KARTINI LK I (BEKAS BENO COFFE LAMA / DISAMPING RUMAH SEKRETARIS KPU KABUPATEN ASAHAN)
		2.	JALAN WAHIDIN LK II (DISAMPING RITZ GYM)
	KEL.TEGAL SARI	1.	JALAN SISINGAMANGARAJA LK. III DEPAN PERCETAKAN MERAPI
		2.	JALAN PANGLIMA POLEM SIMPANG JALAN SINGA LK. IV MENGARAH KE PANGLIMA POLEM
XXIV. KOTA KISARAN BARAT	KEL.SENDANG SARI	1.	JALAN KARTINI DEPAN PAJAK KARTINI LK. II
		2.	JALAN DIPONEGORO SAMPING BINTANG SEAFOOD LK. III
	KEL.KISARAN KOTA	1.	JALAN CIPTO DEKAT KANTOR LURAH KISARAN KOTA LK. IV
		2.	JALAN SISINGAMANGARAJA SAMPING BIMBINGAN BELAJAR SONY SUGEMA COLLEGE (SSC) LK. I
KEL.TEBING KISARAN	1.	LK. I JALAN SEI SILAU DEPAN PENGINAPAN TERATAI	
	2.	LK. I JALAN PRAMUKA SAMPING KEDAI KOPI DEKAT TANAH KOSONG	
	KEL.KISARAN TIMUR	1.	JALAN SM RAJA DEPAN RS SETIO HUSODO SAMPAI SIMPANG BAKSO SOLO
		2.	SEPANJANG JALAN HASANUDIN (BELAKANG PASAR KISARAN)
	KEL.TELADAN	1.	JL. K.H. AGUS SALIM - SIMP JL. SYECH HASAN
		2.	JL. BAKTI, SIMPANG JL. WIRAKARYA - SIMPANG JL. PELITA
	KEL.MUTIARA	1.	PERSIMPANGAN JALAN WILLEM ISKANDAR SAMPAI JALAN BUDI UTOMO SIMPANG MISO BACOK
		2.	PERSIMPANGAN JALAN SULUK SAMPAI PERUM TDI

KECAMATAN	KELURAHAN / DESA	TITIK PEMASANGAN APK	
XXV.KOTA KISARAN TIMUR	KEL.SELAWAN	1.	JALAN MARAH RUSLI SIMPANG JALAN WILEM ISKANDAR SAMPAI DENGAN SIMPANG PASAR LAMA
		2.	SEPANJANG JALAN MADONG LUBIS SAMPAI DENGAN JALAN BUDI UTOMO LK III
		3.	JALAN SUMANTRI SIMPANG STADION SAMPAI DENGAN SIMPANG BTN
	KEL.SIUMBUT-UMBUT	1.	JLN BESAR AIR JOMAN SIMP PASAR 8 - GAPURA LK VI, KEL SIUMBUT-UMBUT
		2.	JLN BUDI UTOMO SIMP GARUDA - SIMPANG PIKIR
	KEL.SIUMBUT BARU	1.	JALAN BUDI UTOMO, GAPURA SIUMBUT BARU SAMPAI PAJAK KUD
	KEL.GAMBIR BARU	1.	GAPURA JALAN IR.H.JUANDA GAMBIR BARU SAMPAI SIMPANG EMPAT GAMBIR BARU
		2.	SIMPANG JALAN DR.FL.TOBING GAMBIR BARU SAMPAI GAPURA
	KEL.KARANG ANYER	1.	PERSIMPANGAN JALAN IR.JUANDA SAMPAI SIMPANG JALAN KUTILANG
	KEL.LESTARI	1.	JALAN IR H.JUANDA SAMPAI GAPURA
		2.	JALAN WR. SUPRATMAN SIMPANG PONDOK KUCINGAN SAMPAI GAPURA
		3.	JALAN PERINTIS KEMERDEKAAN PARASAMYA
	KEL.SENTANG	1.	JALAN SAWO DARI SIMPANG GATOT SUBROTO SAMPAI SIMPANG JALAN LANGSAT
		2.	JALAN LANGSAT DARI SIMPANG ASRAMA SAMPAI SIMPANG JALAN SAWO
		3.	JALAN DELIMA DARI SIMPANG PALANG SAMPAI SIMPANG JALAN KEMIRI
	KEL.KISARAN NAGA	1.	JALAN PROF M YAMIN SIMPANG JALAN DURIAN SAMPAI SIMPANG KEDAI LEDANG
	KEL.KEDAI LEDANG	1.	JALAN RAMBE DARI SIMPANG KANTOR PERTANIAN HINGGA JEMBATAN BELLY
		2.	SEPANJANG JALAN MANGGIS
		3.	JALAN KUINI SAMPAI SIMPANG JALAN BELIMBING

KETUA KOMISI PEMILIHAN UMUM
PROVINSI SUMATERA UTARA

ttd

AGUS ARIFIN

Salinan sesuai dengan aslinya
SEKRETARIAT KOMISI PEMILIHAN UMUM
PROVINSI SUMATERA UTARA
Kepala Bagian Hukum dan Sumber Daya manusia



Nina Purnama Pasaribu

Lampiran II

Keputusan Komisi Pemilihan Umum Provinsi Sumatera Utara

Nomor : 130 Tahun 2023

Tanggal : 25 November 2023

Tentang : Penetapan Lokasi Pemasangan Alat Peraga
Kampanye Pemilihan Umum Tahun 2024 di
Wilayah Provinsi Sumatera Utara

**LOKASI PEMASANGAN ALAT
PERAGA KAMPANYE PEMILIHAN UMUM TAHUN 2024
DI WILAYAH KABUPATEN BATU BARA**

**PENETAPAN LOKASI PEMASANGAN ALAT PERAGA KAMPANYE
DI KABUPATEN BATU BARA DALAM PEMILIHAN UMUM TAHUN 2024**

A. DI LOKASI KECAMATAN

No.	Nama Kecamatan	Lokasi Pemasangan APK Sepanjang ;
1.	Medang Deras	Jalan Panglima Muda (Lapangan Segi Tiga)
2.	Sei Suka	Jalan Lintas Sumatera Depan RM 100
3.	Air Putih	Dusun Teratai Desa Sipare-Pare
4.	Lima Puluh	Simpang 3 Ring Road Depan Kantor BPS Kabupaten Batu Bara Kel Lima Puluh Kota.
5.	Talawi	Jalan Imam Bonjol, Kelurahan Labuhan Ruku
6.	Tanjung Tiram	Jalan Merdeka Simpang Empat menuju Ujung Boom
7.	Sei Balai	Jalan Lintas Sumatera Depan Hotel Singapore land
8.	Laut Tador	Jalan Lintas Sumatera seberang SPBU Desa Tanjung Seri
9.	Lima Puluh Pesisir	Jalan Besar Desa Perupuk
10.	Datuk Lima Puluh	Jalan Datuk Lima Puluh (Depan Kantor Camat Datuk Lima Puluh
11.	Datuk Tanah Datar	Simpang Teluk Bayur Desa Mekar Baru
12.	Nibung Hangus	Dusun II Desa Lima Laras (Tanah Lapangan Lima Laras

B. DI LOKASI KELURAHAN/DESA

KECAMATAN MEDANG DERAS		
No.	Nama Kelurahan /Desa	Lokasi Pemasangan APK Sepanjang ;
1	2	3
1.	Pangkalan Dodek	Jalan Jend Sudirman (Dari kantor POLMAS sampai depan SPU)
2.	Pangkalan Dodek Baru	Jalan Jend Sudirman (Dari Bengkel Udin sampai SPU)
3.	Pagurawan	Jalan Udin Sutan Syarif Lk. V (Lapangan Bola)
4.	Aek Nauli	Jalan Dusun Pindahan Pakam
5.	Durian	Jalan Dusun Setia

6.	Lalang	Jalan Acces Road Dusun Pandau Palas
7.	Medang	Jalan Protokol
8.	Pakam	Jalan H.Sofian Suri No 21
9.	Pakam Raya	Jalan acces road
10.	Pematang Cengkering	Jalan M. Siddik (Dusun Tengah menuju Dusun Antara dan Dusun Blok X Baru)
11.	Sei Buah Keras	Jalan Ahmad Saleh Dusun Sei Sigila
12.	Sei Rakyat	Jalan Mawar Dusun Pardomuan
13.	Sidomulyo	Jalan. Pahlawan
14.	Tanjung Sigoni	Dusun Sipirok
15.	Nenas Siam	Jalan OK M Yunan (Dari Titi Jodoh Sampai Tugu Nenas)
16.	Pakam Raya Selatan	Jalan Pala Dusun Sumber Padi
17.	Mandarsah	Jalan Besar Simp. Empat
18.	Medang Baru	Dusun mangga menuju dusun sempurna
19.	Pematang Nibung	Jalan Orang Utan Paties
20.	Cengkering Pekan	Jalan SM RAJA (Sepanjang Jln Dusun Pekan II)
21.	Sei Raja	Batas Desa Sei Raja/Wisata Sawa Raja Sampai Kedai Parjo

KECAMATAN SEI SUKA

No.	Nama Kelurahan /Desa	Lokasi Pemasangan APK Sepanjang ;
1	2	3
1.	Perkebunan Sipare-Pare	Jalan Access Road Inalum Simpang Perumahan Tanjung Gading
2.	Sei Suka Deras	Dusun Sawo VI Simpang Tiga
3.	Simodong	Dusun I Simpang Tiga Gapura
4.	Pematang Jering	Dusun I Tugu Desa Pematang Jering
5.	Pematang Kuing	Simpang Tiga SD Negeri Dusun I
6.	Kuala Indah	Dusun II Simpang Tiga
7.	Kuala Tanjung	Dusun II Simpang Sono
8.	Tanjung Gading	Simpang Kuala Tanjung (Simpang Tugu Inalum) Dusun Melati
9.	Simpang Kopi	Dusun Masjid Simpang Tiga, Tugu Simpang Bandar / Simpang Kopi
10.	Brohol	Simpang Kenangan Desa Brohol

KECAMATAN AIR PUTIH		
No	Nama Kelurahan /Desa	Lokasi Pemasangan APK Sepanjang ;
1	2	3
1.	Indrapura	Titi Majin Lingkungan VI Indrapura
2.	Indrasakti	Pasar Miring Jalan H. Barus Siregar Lingkungan II
3.	Limau Sundai	Dusun V Mangga Desa Limau Sundai
4.	Pematang Panjang	Dusun Pasar Hitam Desa Pematang Panjang
5.	Sukaraja	Dusun Perumnas Desa Sukaraja
6.	Tanah Tinggi	Dusun VII (Mangga) Desa Tanah Tinggi
7.	Tanjung Muda	Dusun IV Desa Tanjung Muda
8.	Tanah Merah	Dusun Akasia Desa Tanah Merah
9.	Aras	Dusun IV Desa Aras
10.	Pasar Lapan	Simpang Tiga Dusun Pasar Tengah
11.	Sipare-Pare	Dusun Teratai Kelurahan Sipare-Pare
12.	Tanjung Kubah	Dusun Melati Desa Tanjung Kubah
13.	Tanjung Harapan	Dusun I Desa Tanjung Harapan
14.	Suka Ramai	Dusun II Cemara Desa Suka Ramai
15.	Tanah Rendah	Dusun V Desa Tanah Rendah
16.	Tanjung Mulya	Dusun Bunga Desa Tanjung Mulya
17.	Titi Payung	Dusun M. Nyono Desa Titi Payung
18.	Perkotaan	Dusun Banjar Desa Perkotaan
19.	Kampung Kelapa	Dusun VII Mangga Desa Kampung Kelapa

KECAMATAN LIMA PULUH		
No	Nama Kelurahan /Desa	Lokasi Pemasangan APK Sepanjang ;
1	2	3
1.	Lima Puluh Kota	Lapangan Bola Kaki Lima Puluh
2.	Mangkai Baru	Dusun II Jalan Masuk Desa Depan Ram Sawit
3.	Mangkai Lama	Dusun III Lapangan Bola Kaki Mangkai Lama
4.	Perkebunan Dolok	Dusun I Dolok Pop Simapang Pof (Jalan Masuk Ke Pks Dolok)
5.	Perkebunan Kwala Gunung	Dusun I Lapangan Bola Kaki Kwala Gunung
6.	Antara	Dusun III Lap Badminton Jalinsum Km 126
7.	Perkebunan Lima Puluh	Dusun VII Halaman Rumah Boiman

8.	Perkebunan Limau Manis	Dusun I Taman Desa Limau Manis (Jalan Masuk Ke Kantor Desa Limau Manis)
9.	Perkebunan Tanah Gambus	Dusun VI Lapangan Bola Kaki Tanah Gambus
10.	Simpang Gambus	Simpang 3 Jalan Masuk Ke Kantor Desa Simapang Gambus
11.	Sumber Makmur	Dusun I Halaman Rumah Robianti Siregar Jalan Masuk Ke Kantor Desa Sumber Makmur
12.	Sumber Padi	Dusun II Halaman Rumah Bapak Ngatino

KECAMATAN TALAWI

No	Nama Kelurahan /Desa	Lokasi Pemasangan APK Sepanjang ;
1	2	3
1.	Labuhan Ruku	Jalan Imam Bonjol, Lingkungan V
2.	Dahari Selebar	Jalan Perintis Kemerdekaan, Desa Dahari Selebar
3.	Mesjid Lama	Jalan Perintis Kemerdekaan, Dusun III Sei Udang
4.	Padang Genting	Jalan Perintis Manunggal, Kampung Sejangat
5.	Pahang	Jalan Kampung Bacang Dusun VII Desa Pahang
6.	Panjang	Dusun VII, Desa Panjang
7.	Gunung Rante	Depan Rumah Bpk. Jhon bolo molo sinaga, Dusun III Barisan Gereja, Desa Gunung Rante
8.	Dahari Indah	Dusun Bunga Mawar
9.	Indra Yaman	Dusun X Pinang Baris
10.	Benteng	Jalan Benteng, Dusun VI Bunga Tanjung

KECAMATAN TANJUNG TIRAM

No	Nama Kelurahan /Desa	Lokasi Pemasangan APK Sepanjang ;
1	2	3
1.	Tanjung Tiram	Jalan Rakyat Lk. I & II
2.	Bagan Arya	Jalan Mesjid Lk. X & Jl. Goto Lk. XI
3.	Guntung	Dusun I & Dusun V
4.	Bagan Dalam	Dusun X
5.	Bogak	Gg. Peropat & Jl. Beringin
6.	Suka Maju	Simp. Jl. Terang Bulan Dusun. I & Siplm. Gg. Baru Dusun II
7.	Suka Jaya	Jalan Rakyat Dusun X
8.	Pahlawan	Dsn. Wan Ahmad & Dsn. Sejarah

9.	Bandar Rahmat	Jalan Pariwisata Dusun IV
10.	Kampung Lalang	Jalan Rahmatsyah Dusun V

KECAMATAN SEI BALAI		
No	Nama Kelurahan /Desa	Lokasi Pemasangan APK Sepanjang ;
1	2	3
1.	Kwala Sikasim	Jalan Besar Sei Balai-Ujung Kubu
2.	Sei Balai	Jalan Perintis Kemerdekaan Dusun VII A Sei Balai
3.	Durian	Jalan Besar Dusun Sudirman Desa Durian
4.	Perkebunan Sei Balai	Jalan Perintis Kemerdekaan Dusun VI Sukorejo 2 Desa Perk. Sei Balai
5.	Suka Ramai	Jalan Teratai Dusun III Melati Desa Sukaramai
6.	Sei Bejangkar	Jalan Perintis kemerdekaan Lapangan Sepak Bola Sei Bejangkar
7.	Mekar Mulio	Jalan Merdeka Dusun IV Desa Mekar Mulio
8.	Perkebunan Sei Bejangkar	Jalan Perintis Kemerdekaan Dusun Pondok Teratak
9.	Benteng Jaya	Jalan Jupri Hardjo Wiyono Dusun IV Depan Lapangan Voli Desa Benteng Jaya
10.	Tanah Timbul	Jalan Joyo Wirono Dusun II Desa Tanah Timbul
11.	Perjuangan	Jalan Lintas Sumatera Utara Dusun I Small Holder Desa Peejuangan
12.	Sidomulio	Jalan Watem Dusun V Desa Sidomulio
13.	Mekar Baru	Jalan Karya Baru Dusun III Desa Mekar Baru
14.	Suko Rejo	Jalan Mayor Wakid simpang empat Dusun IV Desa Sukorejo

KECAMATAN LAUT TADOR		
No	Nama Kelurahan /Desa	Lokasi Pemasangan APK Sepanjang ;
1	2	3
1.	Tanjung Prapat	Jalan Arjo Utomo, Dusun IV Desa Tanjung Prapat
2.	Laut Tador	Jalan Arjo Utomo, Doorsmeer Dusun Simpang Tiga Desa Laut Tador
3.	Pelanggiran Laut Tador	Jalan Arjo Utomo, Dusun Jeruk Nipis Desa Pelanggiran Laut Tador, (Lapangan Volly Kilang Kapur)

4.	Perkebunan Tanjung Kasau	Jalan Tanjung Kasau - Sei Langgei Dusun V Jambu Depan Tukang Pangkas Simpang Tanjung Kasau
5.	Dewi Sri	Jalan Dewi Sri - Sei Langgei Dusun Melati Depan Pekan Kamis Dewi Sri
6.	Tanjung Kasau	Jalan Pusuk Buhit li Desa Tanjung Kasau
7.	Tanjung Seri	Jalan Lintas Sumatera, Simpang Utama Desa Tanjung Seri
8.	Mekar Sari	Jalan Karya Utama Dusun Mangga V , Tikungan Pekan Minggu
9.	Sei Simujur	Jalan Desa Sei Simujur, Dusun I Pondok Tengah Pertigaan Simpang Kb Perkebunan PTPN 3 Rambutan Afdeling VI
10.	Kandangan	Perbatasan Dusun Payalombang Dan Dusun Kanser

KECAMATAN LIMA PULUH PESISIR

No	Nama Kelurahan /Desa	Lokasi Pemasangan APK Sepanjang ;
1	2	3
1.	Gambus Laut	Jalan Besar Gambus Laut
2.	Perupuk	Dusun V Desa Perupuk
3.	Guntung	Jalan Lintas Desa Guntung
4.	Barung-Barung	Jalan Sutan Sahrir Dusun V Bunga Cina
5.	Titi Putih	Jalan Besar Desa Titi Putih
6.	Pasir Permit	Jalan Besar Desa Pasir Permit
7.	Titi Merah	Jalan Besar Desa Titi Merah
8.	Pematang Panjang	Jalan Besar Mhd Yusuf Thahir No.10 Dusun IV Panglima Gindo
9.	Bulan-Bulan	Jalan Besar Dusun Kejora Desa Bulan-Bulan
10.	Gunung Bandung	Tikungan Dusun VI Mekar Baru
11.	Lubuk Cuik	Dusun I Simpang Empat Desa Lubuk Cuik
12.	Tanah Itam Ilir	Jalan Pemerintahan Dusun vi Desa Tanah Itam Ilir
13.	Pematang Tengah	Jalan Dusun I Ke Dusun III Desa Pematang Tengah

KECAMATAN DATUK LIMA PULUH		
No	Nama Kelurahan /Desa	Lokasi Pemasangan APK Sepanjang ;
1	2	3
1.	Perkebunan Tanah Itam Ulu	Simpang Perkebunan Tanah Itam Ulu
2.	Empat Negeri	Simpang Benteng Dusun I
3.	Sumber Rejo	Sumber Rejo Dusun V di Depan Rumah Ibu Lely Prawinda
4.	Lubuk Hulu	Dusun Martubung Jalan Garuda Simpang Benteng, Samping Rumah Bpk. Rusli Sinaga
5.	Lubuk Besar	Dusun Seramingan Wetan Simpang 3 Yamunda Jalan Gunung Alim
6.	Pulau Sejuk	Dusun Kulon Panduk, Simpang 3 Pecotot Desa Pulau Sejuk
7.	Simpang Dolok	Jalan Datuk Lima Puluh, Dusun I, Depan Panggung Desa Simpang Dolok
8.	Air Hitam	Dusun VI Jalan Jembatan Depan Rumah Pak Dolok Mangihut Sirait
9.	Kwala Gunung	Dusun III Desa Kwala Gunung Jalan Pertanian
10.	Cahaya Pardomuan	Dusun III Simpang III Desa Cahaya Pardomuan

KECAMATAN DATUK TANAH DATAR		
No	Nama Kelurahan /Desa	Lokasi Pemasangan APK Sepanjang ;
1	2	3
1.	Sumber Tani	Jalan Dusun I Menuju Dusun II Dusun III, Dusun IV Pasar Kacang
2.	Sei Muka	Jalan Padat Karya Dusun Kebun Sayur
3.	Perkebunan Tanah Datar	Dusun III Karang Nangka (Jalan Utama Dusun)
4.	Binjai Baru	Jalan Dusun IV Purwosari
5.	Bangun Sari	Jalan Protokol
6.	Karang Baru	Dusun III Karang Anyar Sebelah Lapangan Voli
7.	Perkebunan Petatal	Dusun IV Siduabelasarah Menuju Kantor Desa Perk. Petatal
8.	Mekar Baru	Jalan Dusun II Simpang Lama Pahlawan
9.	Petatal	Dusun IV Desa Petatal Bakaran Batu
10.	Glugur Makmur	Dusun III Melati Glugur Makmur

KECAMATAN NIBUNG HANGUS		
No	Nama Kelurahan /Desa	Lokasi Pemasangan APK Sepanjang ;
1	2	3
1.	Sentang	Dusun I Desa Sentang
2.	Tanjung Mulia	Jalan Dusun I Desa Tanjung Mulia (Simpang Dakir)
3.	Jati Mulia	Jalan Dusun Vii Desa Jati Mulia (Depan Rumah Saudara Kaliman
4.	Lima Laras	Dusun V Simpang Tembok
5.	Mekar Laras	Jalan Dusun V Desa Mekar Laras
6.	Bandar Sono	Jalan Protokol Ujung Kubu
7.	Ujung Kubu	Dusun I Kolam Delapan Desa Ujung Kubu (Lapangan Di Depan Kantor Balai Desa Ujung Kubu)
8.	Sei Mentaram	Dusun I Desa Sei Mentaram Di Depan Rumah Bapak Abdul Gafar
9.	Pematang Rambai	Jalan Dusun II Sialang Puyuh Desa Pematang Rambai (Kios Pupuk Ud. Julia Aulia Jaya Tani)
10.	Tali Air Permai	Dusun II Damar Getah Luar Desa Tali Air Permai (Depan Pos Kamling Dekat Kedai Bait)
11.	Bagan Baru	Jalan Dusun III Central Desa Desa Bagan Baru
12.	Kapal Merah	Dusun II (Depan Rumah Junaidi)

**PENETAPAN LOKASI YANG DILARANG DALAM PEMASANGAN
ALAT PERAGA KAMPANYE DI KABUPATEN BATU BARA
DALAM PEMILIHAN UMUM TAHUN 2024**

Berdasarkan Peraturan Komisi Pemilihan Umum Nomor 15 Tahun 2023 tentang Kampanye Pemilihan Umum dan berdasarkan Surat Bupati Kabupaten Batu Bara Nomor 273/7776 Tanggal 22 November 2023, Perihal Penyampaian Daftar Lokasi Alat Peraga Kampanye Dalam Pemilihan Umum Tahun 2024, yang menjadi lokasi yang dilarang dalam Pemasangan Alat Peraga Kampanye Kabupaten Batu Bara dalam Pemilihan Umum Tahun 2024, yaitu sebagai berikut:

1. Tempat umum yang diatur dalam PKPU Nomor 15 Tahun 2023;
2. Lokasi yang dapat menimbulkan/ mengganggu keindahan kota antara lain Tugu Simpang Inalum, Tugu Soekarno, Tugu Nanas, Tugu Simpang Gambus, Tugu Lemdika, Taman Pintu Masuk Laut Tador, Taman Simpang Bandar Tinggi, Taman Simpang Kuala Tanjung, Taman Indrasakti, Taman Lapangan Segitiga Pangkalan Dodek, Taman Kota Lima Puluh, Taman Simpang Empat Tanjung Tiram, Taman Sei Bejangkar, dan Taman Perbatasan Batu Bara – Asahan;
3. Mengganggu fasilitas pengguna lalu lintas kendaraan, tikungan, tanjakan, persimpangan, jembatan, perlintasan sebidang (perpotongan sebidang antara jalur kereta api dengan jalan), dan perkantoran pemerintah di Lingkungan Pemerintah Kabupaten Batu Bara;
4. Pemasangan Alat Peraga Kampanye (APK) yang dipasang di pinggir jalan protokol Kabupaten/Provinsi minimal 3 meter dari badan jalan.

KETUA KOMISI PEMILIHAN UMUM
PROVINSI SUMATERA UTARA

ttd

AGUS ARIFIN

Salinan sesuai dengan aslinya
SEKRETARIAT KOMISI PEMILIHAN UMUM
PROVINSI SUMATERA UTARA
Kepala Bagian Hukum dan Sumber Daya manusia



Nina Purnama Pasaribu

Lampiran III

Keputusan Komisi Pemilihan Umum Provinsi Sumatera Utara

Nomor : 130 Tahun 2023

Tanggal : 25 November 2023

Tentang : Penetapan Lokasi Pemasangan Alat Peraga
Kampanye Pemilihan Umum Tahun 2024 di
Wilayah Provinsi Sumatera UtaraLOKASI PEMASANGAN ALAT PERAGA KAMPANYE PEMILIHAN UMUM TAHUN 2024 DI
WILAYAH KOTA BINJAI

NO.	KECAMATAN	KELURAHAN	LOKASI
1	2	3	4
1.	Binjai Kota	1. Satria	Sepanjang Jl. Samanhudi/Kesatria.
			Mulai dari Simpang Tamtama, Jl. Sultan Hasannudin, Jl. Candra Kirana.
		2. Berngam	Sepanjang Jl. Samanhudi.
			Mulai dari Simpang Jl. Mesjid Baiturrahman, Simpang Jl. Pandega, Simpang Jl. Gugus Depan, sampai dengan Bundaran Perumnas Berngam.
		3. Tangsi	Jl. Jendral Sudirman mulai dari lampu merah depan Tamsis sampai Toko Toba.
			Sepanjang Jl. Aiptu Radiman.
		4. Binjai	Sepanjang Jl. Sudirman.
			Sepanjang Jl. Pande Dingin, sepanjang Jl. K. H Wahid Hasyim.
		5. Pekan Binjai	Sepanjang Jl. K.H. Wahid Hasyim - Jl. Sudirman.
			Mulai dari Simpang Kampung Tanjung, depan Pekong Budha China sampai dengan Jl. Ade Irma Suryani, belakang Masjid Raya LK. IX Pasar Tavip.
		6. Kartini	Sepanjang Jl. Patimura -Jl. Kartini - Jl.Ahmad Yani
			Mulai dari Simpang Alfamart Patimura, Lampu Merah, Jl. Jend. Sudirman (Samping Kantor Bank Sumut), Simpang Jl. Ahmad Yani, Simpang K. H. Ahmad Dahlan.
		7. Setia	Sepanjang Jl. Imam Bonjol – Titi Pahlawan.
			Mulai dari Simpang Titi Mencirim, Simpang Gg. Amal, Simpang Tek Khun, Jl. Imam Bonjol Gg. Seksama, Jl. Imam Bonjol samping Rumah Makan Rao Sekato.
2.	Binjai Barat	1. Suka Ramai	Sepanjang Jl. Jend. Gatot subroto – Jl. Let Umar Baki sampai Jl. Coklat Perbatasan Langkat.
			Mulai dari Simpang Pertanian sampai dengan Simpang Tj. Jati.
		2. Suka Maju	Sepanjang Jl. Jend. Gatot Subroto – Jl. Mj Sutoyo
			Mulai dari Simpang TJ. Jati sampai dengan perbatasan Langkat.

NO.	KECAMATAN	KELURAHAN	LOKASI
1	2	3	4
		3. Limau Mungkur	Sepanjang Jl. Gatot Subroto – Jl. Let Umar Baki – Simpang Jl. Ismail ke Jl. Kedondong Pertengahan, Jl. Let Umar Baki – Simpang Jl. Durian. Mulai dari Titi Besi sampai dengan Simpang Pertanian.
		4. Limau Sundai	Sepanjang Jl. Letnan Umar Baki – Jl. Manggis - Jl. H. A.H Hasan – Jl. Kuini. Mulai dari BMT Agung sampai dengan Perbatasan Payaroba/Rel.
		5. Bandar Senembah	Sepanjang Jl. Jend. Gatot Subroto – Jl. Sawo – Jl. Kelengkeng. Mulai dari Simpang Jl. Kedondong sampai dengan Simpang Jl. Anggur.
		6. Paya Roba	Sepanjang Jl. Letnan Umar Baki – Jl. Kentang Raya – Jl. H. A.H Hasan – Jl. Sawi – Jl. Kecipir. Sampai dengan Rel- titi besi / Perbatasan Cengkeh Turi.
		1. Kebun Lada	Sepanjang Jl. Perintis Kemerdekaan. Mulai dari Simpang Kebun Lada sampai perbatasan Cengkeh Turi, sepanjang Jl. Madura.
		2. Cengkeh Turi	Sepanjang Jl. Perintis Kemerdekaan. Mulai dari Lapangan Kebun Lada sampai dengan Tugu Perbatasan Langkat, sepanjang Jl. KL Yos Sudarso sampai perbatasan Kel. Jati Utomo.
3.	Binjai Utara	3. Damai	Sepanjang Jl. M. T. Haryono sampai dengan perbatasan Kel. Jati Karya, sepanjang Jl. Jawa. Mulai dari Simpang Pekan sampai dengan Simpang Empat M.T Haryono.
		4. Nangka	Sepanjang Jl. Talam. Mulai dari Jl. Talam sampai dengan Jl. T. Umar Lapangan bola (depan AL-Hidayah), sepanjang Jl. AR Hakim.
		5. Pahlawan	Sepanjang Jl. T. A. Hamzah – Sepanjang Jl. Teratai – Sepanjang Jl. Perintis Kemerdekaan berbatasan dengan Kel. Kebun Lada. Mulai dari Simpang Kebun Lada sampai dengan Jl. T .A. Hamzah sampai dengan Buffet Siang Malam.
		6. Jati Utomo	Sepanjang Jl. T. A. Hamzah – Jl. KL. Yos Sudarso sampai perbatasan Cengkeh Turi. Jl. T.A. Hamzah sampai dengan perbatasan Tugu Rambutan.

NO.	KECAMATAN	KELURAHAN	LOKASI
1	2	3	4
		7. Jati Makmur	Sepanjang Jl. T.A. Hamzah Mulai dari seberang Kantor Kejaksaan sampai dengan Perumahan Mutiara Bangun, Jl. Gaharu dari Simpang sampai perbatasan Kel. Damai.
		8. Jati Karya	Sepanjang JL.T.A. Hamzah. Mulai dari simpang Jl. Melinjo (Lapangan Volly Planet sampai dengan Perkebunan PTPN 5), Jl. MT Hariyono sampai perbatasan Kel. Damai.
		9. Jati Negara	Sepanjang Jl. Cut Nyak Dien – Jl. H. Agus Salim dan Jl. Meranti.
4.	Binjai Timur	1. Sumber Karya	Sepanjang Jl. Danau Tempe Mulai Jl. Danau Tempe sampai dengan Simpang KM 18 LK.X (Tali Air).
		2. Tanah Tinggi	Sepanjang Jl. Cut Nyak Dien. Mulai dari Tugu sampai dengan simpang Jl. Ikan Kakap.
		3. Timbang Langkat	Sepanjang Jl. H. Juanda. Sampai dengan Simpang Awas.
		4. Mencirim	Sepanjang Jl. H. Juanda. Mulai Simpang Awas sampai dengan simpang Jl. Diponegoro.
		5. Sumber Mulyo Rejo	Sepanjang Jl. Wahidin. Mulai dari Simpang KM 19 sampai dengan Simpang Dibatur.
		6. Tunggurono	Sepanjang Jl. Gajah Mada. Mulai dari simpang KM 19 sampai dengan Portal.
		7. Dataran Tinggi	Sepanjang Jl. Ikan Arwana – Jl. Ikan Hiu – Jl. Ikan Tenggiri dan Jl. Bejomuna. Mulai dari Simpang Arwana sampai dengan Simp. Arhanud.
5.	Binjai Selatan	1. Tanah Merah	Sepanjang Jl. Gunung Sinabung – Jl. Gunung Selamat – Jl. Gunung Galunggung – Jl. Gunung Singgalang – Kampung Bonyot – Beguldah, Bandar Bingai, Jl. Semi, Jl. Sinabung 1 (Perum. Marcapada) Mulai dari Simpang Marcapada sampai dengan Titi Besi Marcapada.
		2. Tanah Seribu	Sepanjang Jl. Jamin Ginting. Mulai dari Simpang Tanjung Pamah sampai dengan Simpang Pasar III, Jl. Sei Musi, Jl. Sei Bangkatan, Jl. Sei Wampu.
			Sepanjang Jl. Jamin Ginting

NO.	KECAMATAN	KELURAHAN	LOKASI
1	2	3	4
		3. Rambung Dalam	Mulai dari Simpang SPBU Rambung sampai dengan Simpang Jl. Berastagi, mulai Simpang Jl. KH. A. Karim (Jl. Padang) sampai dengan Simpang SMA N 2 Binjai.
		4. Rambung Barat	Sepanjang Jl. Bandung, Jl. Sibolga, Jl. Padang Sidempuan. Mulai dari RS. Bangkatan sampai dengan depan Kantor Pelayanan Pajak), Jl. Jamin Ginting depan Pabrik Getah Lama dan Jl. Jambi, Jl. Bandung, Jl. Sibolga.
		5. Rambung Timur	Sepanjang Jl. Bengkulu Mulai dari Simpang Bangkatan sampai dengan Simpang Kykarim (Jl. Teluk Betung), Jl. Palembang, Jl. Bukit Tinggi.
		6. Binjai Estate	Sepanjang Jl. Samanhudi. Mulai dari Simpang Kantor Golkar sampai dengan Simpang Jl. Samanhudi (Simpang Puskesmas Binjai Estate), Jl. Gunung Karang, Jl. Gunung Jaya Wijaya, Jl. Gunung Bendahara.
		7. Pujidadi	Sepanjang Jl. Jamin Ginting. Simpang Jl. Berastagi sampai dengan Simpang Tanjung Pamah, Jl. Gunung Bendahara, Jl. Sei Baharok, Jl. Sei Babalan.
		8. Bhakti Karya	Sepanjang Jl. Samanhudi. Mulai dari Simpang Marcapada sampai dengan Kebun Teh Pasar VII Simpang Beguldah, Jl. Gunung Arjuna.

GEDUNG, BANGUNAN, LAPANGAN DAN TEMPAT-TEMPAT YANG DIPERBOLEHKAN
DAN TIDAK DIPERBOLEHKAN UNTUK PEMASANGAN ALAT PERAGA
DAN KEGIATAN KAMPANYE DALAM PENYELENGGARAAN
PEMILIHAN UMUM TAHUN 2024 DI KOTA BINJAI

- I. Gedung/lapangan yang tidak diperbolehkan untuk pemasangan alat peraga dan pelaksanaan kampanye, antara lain:
1. Seputaran Tugu Kota Binjai;
 2. Kantor Pemerintahan Kota Binjai;
 3. Instalasi Militer (Kodim, Koramil, Asrama Militer, Polisi Militer dan Brimob);
 4. Lapangan Merdeka Kota Binjai;
 5. Taman Remaja;
 6. Taman Balita;
 7. Taman PGRI;
 8. Taman Titi Kembar;
 9. Pujasera;
 10. Ruang Terbuka Hijau/RTH Kota Binjai;
 11. Jembatan/Titi di Kota Binjai;
 12. Rumah Ibadah;
 13. Sekolah/Madrasah;
 14. Rumah Sakit;
 15. Tempat-tempat Pelayanan Kesehatan.
- II. Gedung/lapangan yang diperbolehkan untuk pemasangan alat peraga dan pelaksanaan kampanye, antara lain:
1. Lapangan Tanah Seribu, Kelurahan Tanah Seribu, Kelurahan Tanah Seribu Kecamatan Binjai Selatan;
 2. Lapangan Bola Payaroba, JL. Umar Baki, Lk. IV Kelurahan Payaroba Kecamatan Binjai Barat;
 3. Lapangan Bola Kebun Lada, Jl. P. Kemerdekaan, Kelurahan Kebun Lada Kecamatan Binjai Utara
 4. Lapangan Kancil Mas, Jl. Bejomuna Lk. IX Kelurahan Timbang Langkat, Kecamatan Binjai Timur.

III. Tempat-tempat yang tidak diperbolehkan untuk pemasangan alat peraga kampanye sesuai dengan ketentuan yang diatur dalam Peraturan KPU Nomor 20 Tahun 2023 tentang Perubahan atas Peraturan KPU Nomor 15 Tahun 2023 tentang Kampanye Pemilihan Umum, antara lain:

1. Rumah Ibadah termasuk halaman;

KETUA KOMISI PEMILIHAN UMUM
PROVINSI SUMATERA UTARA

ttd

AGUS ARIFIN

Salinan sesuai dengan aslinya
SEKRETARIAT KOMISI PEMILIHAN UMUM
PROVINSI SUMATERA UTARA
Kepala Bagian Hukum dan Sumber Daya manusia



Nina Purnama Pasaribu

Lampiran IV

Keputusan Komisi Pemilihan Umum Provinsi Sumatera Utara

Nomor : 130 Tahun 2023

Tanggal : 25 November 2023

Tentang : Penetapan Lokasi Pemasangan Alat Peraga
Kampanye Pemilihan Umum Tahun 2024 di
Wilayah Provinsi Sumatera Utara

LOKASI PEMASANGAN ALAT PERAGA KAMPANYE
PEMILIHAN UMUM TAHUN 2024 DI WILAYAH KABUPATEN DAIRI

NO	KECAMATAN	DESA/ KELURAHAN	LOKASI PEMASANGAN ALAT PERAGA KAMPANYE
1.	SIDIKALANG	Sidikalang	Taman Kota Sidikalang
		Batang Beruh	-
		Bintang Hulu	Jl.Bintang Hulu Simpang Tambunan
		Sidiangkat	Simpang Jl.Ringroad DPM
		Huta Gambir	Simpang Empat Jln.DPM
		Belang Malum	Simpang Tiga Desa Belang Malum
		Huta Rakyat	Simpang Bengkel Girsang
		Kalang	Lapangan Volly Desa Kalang
		Bintang	Lapangan Desa Bintang
		Kalang Simbara	Depan Ruko Saut Ujung
		Bintang Mersada	Depan Kuburan Cina
2.	SUMBUL	Pagagan Julu I	Lapangan Sepak bola
		Pagagan Julu X	Simpang Tiga Juma Mangkat
		Pagagan Julu IX	Jalan Besar Batang Ari
		Pagagan Julu VIII	Simpang Tiga Tanggiring
		Pagagan Julu VII	Simpang Tiga Huta Manik
		Pagagan Julu VI	Jalan Besar Jumaramba
		Pagagan Julu V	Jalan Besar Balna
		Pagagan Julu IV	Simpang tiga, Simpang Bulu Ujung
		Pagagan Julu III	Simpang Tiga, Guru Banua, Parraturan
		Pagagan Julu II	Simpang Paliden
		Tanjung Beringin	Simpang Dolok Tolong
		Dolok Tolong	Simpang Empat Dekat Polindes
		Pargambiran	Simpang Tiga Pekan Pargambiran
		Perjuangan	Lae Rias Simpang Tomauli
		Kuta Gugung	Simpang Tiga Sindula
		Sileuh-Leuh Parsaoran	Simpang Tiga Pekan Pargambiran
		Barisan Nauli	Jalan Besar Simpang SD Negeri
		Pangguruan	Simpang Tiga Tinorpa
Tanjung Beringin I	Simpang Tiga Jalan PLTA		
3.	TIGALINGGA	Tigalingga	Jl. S.M. Raja Tigalingga
		Lau Bagot	Lost Dusun Kuta Bunga
		Lau Sireme	Lost Dusun Batu Erdan
		Palding	Lost Dusun Kedeberek
		Bertungen Julu	Lost Bertungen Julu
		Palding Jaya Sumbul	Lost Gunung Sayang
		Sumbul Tengah	Lost Dusun Ujung Parira
		Ujung Teran	Lost Dusun Ujung Teran
		Juma Gerat	Dusun Sabungan
		Sarintonu	Lost Dusun Pertumbungen
		Sukandebi	Dusun Sukandebi
		Lau Molgap	Dusun III Sioppung
		Lau Pakpak	Dusun I Lau Rambong
		Lau Mil	Lost Dusun Lau Mil Gereja

4.	SIEMPAT NEMPU	Adian Gupa	Dusun I depan rumah Tulus parulian sitepu
		Adian Nangka	Dusun IV depan rumah Pak Ramal Sihombing
		Sihorbo	Dusun II depan rumah Sintong Simamora
		Hutaimbaru	Dusun III Simpang Sosor sikula
		Juma Teguh	Dusun IV didepan rumah op. Jeremia
		Jumantuang	Dusun II Barisan Aritonang depan rumah Tohap Munthe
		Juma Siulok	Dusun II depan rumah OP. Risma Raja Gukguk
		Maju	Dusun III Dekat Rumah Bapak Elyada Manalu
		Sinampang	Dusun I depan Rumah Darling Siregar
		Soban	Dusun III Simpang Rumah Erik Nainggolan
		Gomit	Dusun I Simpang gereja HKBP
		Bunturaja	Lapangan Volly Bunturaja
		Sosorlontung	Simpang Kantor Kepala Desa depan Rumah Kamman Manullang
5.	SILIMA PUNGGGA PUNGGGA	Parongil	Lokasi Kebakaran Lingkungan IV Parongil
		Palipi	Dusun I Jln Parongil depan rumah A.Siburian
		Longkotan	Depan Rumah Bapak Lamhot Panjaitan Dusun II
		Bongkaras	Depan Kilang Padi Dusun II
		Tungtung Batu	Dusun III Simpang Sopo Godang
		Polling Anak-Anak	Dusun I samping kebun Bapak Sehat Napitupulu
		Siratah	Dusun II Depan Rumah Bapak Roni Manullang
		Uruk Mblin	Dusun II Depan Rumah Bapak Tulus Manurung
		Siboras	Dusun Persimpangan Siboras
		Bonian	Dusun II Barisan Ujung
		Sumbari	Tanah Lapang Depan SD
		Bakal Gajah	Dusun IV Depan rumah Op.Joel Pangaribuan
		Lae Panginuman	Pecan Lae Panginuman
		Lae Ambat	Dusun III Simpang Lae Poras
		Lae Rambong	Dusun I depan rumah Bapak Marudut Sinurat
Lae Pangaroan	Simpang empat depan rumah Bapak Marnaga Marbun		
6.	TANAH PINEM	Kutabuluh	Lost Atas, Lost Bawah dan Simp. 3 Kutabuluh
		Balandua	Lost Balandua dan Lost Lau Riman
		Pamah	Lost Pamah, Lost Lau Gunung, Lost Lau Petundal, Simp. Pamah dan Simp. Lau Petundal
		Tanah Pinem	Lost Tanah Pinem, Lost Kp. Jawa, Lapangan depan Masjid Kp. Jawa
		Lau Tawar	Lost Lau Tawar, Simp. 3 Rante Besi dan Simp. T. Pamah
		Harapan	Lost Atas, Lost Bawah dan Simp. Ke PUSTU

		Gunung Tua	Lost Kampong Jawa dan Simpang Tiga Kampong Jawa
		Kuta Gamber	Lost Kuta Gamber; Lost Liren dan Simp. 3 Kuta Gamber
		Lau Perimbon	Lost Lau Perimbon, Lost Lau Sungsang dan Depan SD Timah
		Kempawa	Lost Kempawa dan Lost Kuta Nangka
		Pasir Mbelang	Lost Pasir Mbelang dan Lost Lau Peske
		Pasir Tengah	Lost Pasir Tengah, Simpang Tiga dan Lapangan Bola SD Negeri
		Mangan Molih	Lost Mangan Molih dan Simpang Masuk Desa
		Renun	Lost Renun, Lapangan Bola depan SD dan Simpang 3 Jalan ke Sungai
		Lau Njuhar	Lost Lau Njuhar, Muara dan Mbal - mbal
		Liang Jering	Lost Liang Jering, Simpang si Udang - udang dan Lost Sada Arih
		Alur Subur	Lost Alur Subur dan Simpang Aman
		Sinar Pagi	Lost Sinar Pagi dan Jalan Kampung Karo
		Suka Dame	Lost Dusun Sigedang, Lost Dusun Juma Batu dan Simpang Pamah
7.	SIEMPAT NEMPU HULU	Tambahan	Dusun II Kuta Baru, depan rumah Nasib Padang
		Kuta Tengah	Dusun I Lumban Simamora, depan rumah David Vincen Malau
		Lae Nuaha	1.Dusun III Sikerbo Julu, depan rumah R. Sagala 2.Dusun III Sikerbo Julu, depan rumah James Napitupulu
		Sungai Raya	1.Km. 6 Jl. Sidikalang - Tigalingga depan rumah Jimmy Capah 2.Km. 7 Tanah Kosong milik Rusmei. Simbolon 3.Km 5 Jl. Sidikalang - Tigalingga depan rumah Setia Siburian
		Gunung Meriah	Dusun IV Gajah Manumpak, depan rumah Rianto Naibaho
		Silumboyah	Dusun II Barisan Sihite, depan rumah M. Situmorang
		Pandan	Dusun I Pandan I, Losd Desa
		Tualang	1.Dusun III Huta baru, Lapangan/tanah kosong 2.Dusun II Tualang, depan rumah Bookrey Sitinjak
		Pangaribuan	Dusun II Barisan Pakpak, lapangan barisan pakpak
		Sigambir-Gambir	Dusun I Sigambir-gambir, depan rumah Ellon Lumban Gaol
		Bakal Julu	Dusun I Bakal Julu, depan rumah Bisler Raja Gukguk
		Sipoltong	Dusun I Sipoltong Toruan, depan rumah C. Pangaribuan
8	SIEMPAT NEMPU HILIR	Janji	Halaman Rumah Saibun Maha Dusun Pardamean
		Lae Sering	Halaman Rumah Ubner Sihotang Dusun Barisan Gereja

		Simungun	Lapangan Volly Hasto Virno Hutagalung Dusun VII
		Jambur Indonesia	Halaman Rumah Op. Rejeki Silitonga Dusun V
		Sopobutar	Lapangan Sepak Bola Sopobutar
		Pardomuan	Halaman Rumah Jaka Sihotang Dusun VII
		Lae Luhung	Halaman Rumah M. Samosir Dusun IV Lae Bah-Bah
		Lae Itam	Halaman Rumah Togi Sianturi Dusun IV Lae Mahampan
		Lae Markelang	Halaman Rumah Rusmi Simbolon Dusun II Paningkiran
		Lae Haporas	Halaman Rumah Laster Sitohang Lae Haporas I Dusun III
9	PEGAGAN HILIR	Simanduma	1.Dusun Barisan (Simpang Empat/Panggaoran) 2.Dusun Binjara Simpang Juma Lemus-Perrik Mbue
		Bandar Huta Usang	1.Jln.SM.raja-Tigabaru (Simpang Empat) 2.Jln.SM.Raja-Tigabaru (Simpang Jalan Toba) 3.Dusun Bandar Huta Usang (Simpang ke Kebun Sibabi) 4.dusun Pispis (simpang Barisan Simbolon)
		Onan Lama	1.Dusun Tigalama (Simpang ke Desa Laksa) 2. Dusun Juma Temba (Simpang ke Desa Tanjung Saluksuk/ Desa Perrik Mbue)
		Lingga Raja	1.Dusun Lingga Tengah Julu (Simpang ke Dusun Suka Makmur) 2.Dusun Lingga Tengah
		Laksa	Dusun Laksa Simpang Langga Suka
		Tanjung Saluksuk	Dusun Sosor Baru
		Bukit Tinggi	1.Dusun Bukit Lehu (Simpang ke Desa Mbinanga) 2. Dusun Bukit Sosor
		Simartugan	1.Dusun Kuta Gerat (Jalan Sumbul-Tigabaru Simpang ke Desa Simanduma) 2.Dusun Simartugan Julu I (Jalan Sumbul-Tigabaru)
		Kuta Usang	Dusun Kompleks Impres
		Lingga Raja II	Dusun Kebun Sibabi 2 (Simpang ke Lae Sulpi dan Lae Sikurang)
		Mbinanga	Dusun Mbinanga
		Bukit Baru	Dusun Parsiroan
		Perrik Mbue	-
10	PARBULUAN	Bangun	1.Depan rumah Putra Simanjuntak Dusun I 2.Depan rumah Op.Sindak Sitanggung Dusun III
		Lae Hole	1.Depan rumah Torang Pakpahan Dusun II 2.Depan rumah Op.Rahael Sihombing Dusun IV
		Parbuluan IV	1.Simpang Parikki Dusun I

			2.Simpang ke rumah Togar Sitohang, Dusun V
		Parbuluan III	1.Simpang Barisan Nainggolan Dusun V 2.Lumban Pandiangan, Dusun IV
		Parbuluan II	1.Depan Rumah P.Siringo-Ringo Dusun II 2.Depan rumah Jemson Tamba Dusun III
		Parbuluan I	1.Lahan Kosong Jon Situmorang Dusun I 2.Depan Tugu Situmorang Dusun II
		Parbuluan V	1.Simpang PLTA Dusun II Depan rumah Tolopan Pasaribu Dusun I
		Parbuluan VI	1.Depan Rumah Beslin Sianturi, Dusun I 2.Depan rumah Jawawi Sitohang, Dusun III
		Lae Hole I	1.Taman PKK Dusun I 2.Simpang Kelar, Dusun III
		Lae Hole II	1.Simpang HKBP Pancur Nauli 2.Depan rumah Pak Peta Limbong Dusun II
		Bangun I	1.Depan rumah Candi Simbolon Dusun I 2.Depan rumah Jusni Panggabean Dusun II
11	LAE PARIRA	Sumbul	Depan Rumah Dewi Pakpahan di Dusun I
		Kentara	Depan Rumah Mangiring Aritonang (Dusun Sigompulon)
		Lae Parira	Depan Kilang Padi (Dusun IV)
		Buluduri	Simpang Dusun III Lbn. Silintong (Depan Rumah Santun Sihombing)
		Sempung Polling	Simpang Onan Polling (Dusun I)
		Lumban Sihite	Simpang Kantor Kepala Desa (Dusun I)
		Lumban Toruan	Depan Rumah Ruwanto Hutasoit (Dusun I)
		Pandiangan	Simpang SD Gulangan (Dusun IV Lae Galung)
		Kabanjulu	Depan Rumah Pesta Manalu (Dusun II)
12	GUNUNG SITEMBER	Batu Gun-Gun	Simpang 3 Batu Gun-Gun
		Tupak Raja	Simpang 3 Barisan Mesin
		Gundaling	Depan Rumah Bapak Polmer Naibaho
		Rante Besi	Depan rumah Bapak Malau Simpang Tiga Buluh Mengkal
		Lau Lebah	Depan Rumah Bapak Tarigan
		Kendit Liang	Simpang 3 Kendit Liang
		Bukit Lau Kersik	Lost Desa Bukit Lau Kersik
		Gunung Sitember	Jambur Gunung Sitember
13	BERAMPU	Sambaliang	Dusun I Desa Sambaliang Belakang Kantor Kepala Desa
		Pasi	Simpang Tiga Desa Pasi Menuju Dusun II dan Dusun IV
		Banjar Toba	Simpang Tiga sebelum kantor Desa antara Dusun III dan Dusun IV
		Berampu	Dusun III Desa Berampu/ Simpang Pasi
		Karing	1.Simpang Kantor Desa

			2.Persimpangan Gereja HKBP Exaudi 3.Pintu masuk Desa Karing Juma Rindang Dusun 7
14	SILAHISABUNGAN	Silalahi II	Lapangan Dermaga
		Silalahi I	Sepanjang jalan lae pondom dekat puskesmas.
		Paropo	Simpang Siharakka
		Silalahi III	Depan rumah Bapak R.Siboro
		Paropo I	Simpang SD N 030344
15	SITINJO	Sitinjo	Pinggir Jalan depan Rumah Ramses Tumbur Lumban Raja Simpang PDR Dusun I Desa Sitinjo.
		Sitinjo I	Pinggir Jalan Dolok Sanggul Simpang TWI Sitinjo Desa Sitinjo I
		Sitinjo II	Pinggir Jalan Depan Simpang Proyek Jerman/Tanah Kosong Samping Kuburan
		Panji Dabutar	Lae Mbulan Simpang Perumnas Puri sari panji Dabutar dan Simpang Air bersih, Lae Gerat Depan Pustu.

KETUA KOMISI PEMILIHAN UMUM
PROVINSI SUMATERA UTARA

ttd

AGUS ARIFIN

Salinan sesuai dengan aslinya
SEKRETARIAT KOMISI PEMILIHAN UMUM
PROVINSI SUMATERA UTARA
Kepala Bagian Hukum dan Sumber Daya manusia



Nina Purnama Pasaribu

Lampiran V

Keputusan Komisi Pemilihan Umum Provinsi Sumatera Utara

Nomor : 130 Tahun 2023

Tanggal : 25 November 2023

Tentang : Penetapan Lokasi Pemasangan Alat Peraga
Kampanye Pemilihan Umum Tahun 2024 di
Wilayah Provinsi Sumatera Utara

LOKASI PEMASANGAN ALAT PERAGA KAMPANYE
PEMILIHAN UMUM TAHUN 2024
DI WILAYAH KABUPATEN DELI SERDANG

NO	KECAMATAN	PEMASANGAN ALAT PERAGA KAMPANYE	
		LOKASI	ALAMAT
1	Percut Sei Tuan	Jl. Medan – Batang Kuis	Desa Tembung, Bandar Klippa, dan Desa Sei Rotan
		Jl. Medan – Percut Sei Tuan	Desa Sempali, Desa Saentis, Desa Cinta Rakyat, dan Desa Percut
		Jl. Pehubungan Desa Laut Dendang	Desa Laut Dendang
		Jl. M. Yakup Lubis Desa Bandar Khalipah	Desa Bandar Khalipah
		Jl. Pengabdian Desa Bandar Setia	Desa Bandar Setia
		Jl. Garuda Prumnas Mandala	Kelurahan Kenangan dan Kelurahan Kenangan Baru
		Jl. Pasar V Timur Desa Medan Estate	Desa Medan Estate, Desa Laut Dendang
		Jl. Pasar VII, Pasar VII Tengah Desa Bandar Klippa Desa Tembung	Desa Bandar Klippa, dan Desa Tembung
		Jl. Pasar III Datuk Kabu Desa Tembung	Desa Tembung
		Jl. Pasar V Desa Tembung	Desa Tembung
		Jl. Makmur Desa Sambirejo Timur	Desa Bandar Klippa dan Desa Sambirejo Timur
		Jl. Sederhana Desa Sambirejo Timur	Desa Sambirejo Timur
		Jl. Cemara Desa Sempali	Desa Sempali
		Jl. Pendidikan Desa Bandar Setia	Desa Bandar Setia
		Jl. Pembinaan Desa Bandar Setia	Desa Bandar Setia
Jl. Selamat Ketaren Desa Medan Estate	Desa Medan Estate		
Jl. Pusaka Desa Bandar Klippa, Desa Kolam	Desa Bandar Klippa dan Desa Kolam		
Jl. Sidomulyo Desa Bandar Klippa Tembung Desa Sei Rotan	Desa Bandar Klippa, Tembung, dan Sei Rotan		

NO	KECAMATAN	PEMASANGAN ALAT PERAGA KAMPANYE	
		LOKASI	ALAMAT
2	Tanjung Morawa	Jalan Aek Pancur	Desa Aek Pancur
		Jl. Bandar Labuhan	Desa Bandar
		Jalan Limau Mungkur	Labuhan Desa Bangun Rejo
		Jalan Madirsan, Jalan Lokasi, Jalan Darmo	Desa Bangun Sari
		Jl. Sumber, Jl. Jaya	Desa Bangun Sari Baru
		Jl. Sultan Serdang	Desa Buntu Bedimbar
		Jl. Sei Belumai, Jl. Bendang	Desa Dagang Kelambir
		Jl. Sei Merah	Desa Dagang Kerawan
		Jl. Sei Belumai	Desa Dalu XA
		Jl. Dalu X	Desa Dalu XB
		Jl. Lengau Seprang	Desa Lengau Seprang
		Jl. Limau Manis	Desa Limau Manis
		Jl. Limau Manis	Desa Medan Sinembah
		Jl. Desa Naga Timbul	Desa Naga Timbul
		Jl. Irian	Desa Pekan Tanjung Morawa
		Jl. Simpang Penara	Desa Penara
		Jl. Taruna APDN	Desa Perdamean
		Jl. Utmaa Desa dan Jlan Taruna APDN	Desa Punden Rejo
		Jl. Perkebunan Lonsum	Desa Sei Merah
		Jl. Bakaran Batu	Desa Tanjung Baru
		Jl. Dahlan Tanjung, Jl. Bandar Labuhan, Jl. Tirta Deli, Jl. Sei Belumai	Desa Tanjung Morawa A
		Jl. Industri	Desa Tanjung Morawa B
		Jl. Benteng Tanjung Mulia	Desa Tanjung Mulia
		Jl. Sultan Serdang	Desa Telaga Sari
		Jl. Ujung Serdang	Desa Ujung Serdang
		Jl. Wonosari	Desa Wonosari
3	Sunggal	Jl. Sei Mencirim Dusun I, IV, VI, VII dan VIII	Desa Medan Krio

NO	KECAMATAN	PEMASANGAN ALAT PERAGA KAMPANYE	
		LOKASI	ALAMAT
		Jl. Citarum Dusun II	Desa Medan Krio
		Lapangan Sepakbola Dusun III	Desa Medan Krio
		Jl. Serayu Dusun V	Desa Medan Krio
		Jl. Brantas Dusun VII	Desa Medan Krio
		Jl. Asahan Dusun VIII	Desa Medan Krio
		Jl. Bangun Mulia Dusun IX	Desa Medan Krio
		Jl. Searsi Dusun X	Desa Medan Krio
		Jl. Pelita Dusun XII dan XIII	Desa Medan Krio
		Dusun I Jl. Pembangunan Lapangan Voly	Desa Purwodadi
		Dusun III, Jl. Sekolah Lapangan Voly	Desa Purwodadi
		Dusun VII Komplek Pardede Lapangan Voly	Desa Purwodadi
		Dusun XII Jl. Flamboyan Lapangan Sepakbola	Desa Purwodadi
		Lapangan Sepak Bola Dusun XIV Emplasmen	Desa Sei Semayang
		Lapangan Sepak Bola Dusun VI Sridadi, VII Pulerejo	Desa Sei Semayang
		Tembok Dekat jembatan Ir. Gelap	Desa Paya Geli
		Ruko Kosong depan Pardede	Desa Paya Geli
		Jl. Sei Mencirim	Desa Paya Geli
		Jl. Sei Mencirim Dusun III Sei Sengkol	Desa Suka Maju
		Jl. Bandar Meriah Dusun II Suka Maju	Desa Suka Maju
		Jl. Sei Mencirim Dusun I	Desa Suka Maju
		Jl. Sukaramai Dusun IV	Desa Suka Maju
		Jl. Bandar Meriah Dusun V	Desa Suka Maju
		Jl. Purwojoyo Dusun VI	Desa Suka Maju
		Lapangan Dusun II Timur	Desa Tanjung Gusta
		Lapangan Bola Voly Dusun II Barat	Desa Tanjung Gusta
		Jl. Jati	Desa Sei Mencirim
		Jl. Sekip	Desa Sei Mencirim

NO	KECAMATAN	PEMASANGAN ALAT PERAGA KAMPANYE	
		LOKASI	ALAMAT
		Jl. Sei Mencirim	Desa Sei Mencirim
		Lapangan Sepakbola Dusun VI	Desa Helvetia
		Jl. Pringgau Ujung Dusun IV	Desa Helvetia
		Simpang Karya VII Jl. Helvetia By Pass Dusun IV	Desa Helvetia
		Jalan se-Desa Lalang	Desa Lalang
		Lapangan Voly Belakang Mesjid Dusun I	Desa Telaga Sari
		Lapangan Bulutangkis Dusun II Perumahan	Desa Telaga Sari
		Lapangan Sepakbola PTPN Dusun XVII	Desa Mulio Rejo
		Lapangan Sepakbola PTPN Dusun XVIII	Desa Mulio Rejo
		Tanah Kosong Gudang Kande Dusun III	Desa Puji Mulyo
		Tanah Kosong Ujung Jl. Sentosa Dusun VI Desa Puji Mulyo	Desa Puji Mulyo
		Simpang Jalan Dusun IV	Desa Sei Beras Sekata
		Simpang Jalan Dusun I	Desa Sei Beras Sekata
		Simpang Jalan Dusun II	Desa Sei Beras Sekata
		Balai Umum/Jambur Merga Silima Dusun I A Desa Serba Jadi	Desa Serba Jadi
		Lapangan Voly Dusun V	Desa Sumber Melati Diski
		Lapangan Bola Kaki Dusun VI	Desa Sumber Melati Diski
		Lapangan Bola mini Dusun IV	Desa Sumber Melati Diski
		Jl. Belakang Dusun II	Desa Sumber Melati Diski
		Lapangan Perum Bukit Mas Dusun I	Desa Sumber Melati Diski
		Simpang Jalan Tanjung Balai Dusun I	Desa Sunggal Kanan
		Simpang Jalan Setia Karya Dusun II	Desa Sunggal Kanan
		Simpang Jalan Setia Bangun Timur Dusun IV	Desa Sunggal Kanan
		Jl. Besar Tanjung Selamat Sp. Snakma	Desa Tanjung Selamat
		Jl. Besar Tanjung Selamat Pangkal Jembatan	Desa Tanjung Selamat
4	Pantai Labu	Jl. Besar Pantai Labu	Desa Pantai Labu Pekan
		Jl. Besar Sei Tuan	Desa Sei Tuan
		Jl. Besar Ramunia	Desa Ramunia

NO	KECAMATAN	PEMASANGAN ALAT PERAGA KAMPANYE	
		LOKASI	ALAMAT
		Jl. Besar Paluh Sibaji	Desa Paluh Sibaji
		Jl. Besar Denai Kuala	Desa Denai Kuala
		Jl. Besar Durian	Desa Durian
		Jl. Besar Rantau Panjang	Desa Rantau Panjang
		Jl. Besar Rugemuk	Desa Rugemuk
5	Pagar Merbau	<ol style="list-style-type: none"> 1. Taman PKK Kecamatan Pagar Merbau Jalan Besar Lubuk Pakam Galang. 2. Jl Besar Lubuk Pakam Galang Tekongan Seka Pagar Merbau Desa Pagar Merbau I 3. Jl. Besar Lubuk Pakam Galang Desa Pasar Miring 4. Simpang tanjung Garbus Desa Perbarakan 5. Jl Lintas Sumatera Desa Sukamandi Hulu 6. Jl. Lintas Sumatera Simpang warung Sri Desa Sukamandi Hilir 	
		Simpang IV, Dusun Pembangunan, Serinci	Desa Tanjung Mulia
		Dusun I Pembangunan, Dusun Sipinggang, Dusun II Sekata	Desa Tanjung Garbus Kampung
		Jl. Masuk Desa	Tanjung Garbus II
		Dusun I, Dusun II Dan Dusun III	Desa Perbarakan
		Kantor Desa , Dusun I, Simpang Dusun II, Kampung Pinang	Desa Bandar Dolok
		Dusun Utama, Dusun Harapan, Dusun Duren V	Desa Jati Baru
		Dusun I Pajak Lama, Dusun II, Dusun III, Dan Dusun IV	Desa Pagar Merbau I
		Dusun I, Dusun II, Dusun V	Desa Pagar Merbau II
		Depan Kantor Sekretariat, Dusun Mawar, Dusun Melati	Desa Jati Rejo
		Dusun I, Dusun II	Desa Sidodadi
		Dusun I Balai Desa, Simpang 4 Rel Lapangan Bola Futsal	Desa Suka Mulia
		Dusun I A, Dusun II Lapangan Volly, Simpang 4 Rel	Desa Purwodadi
		Dusun I Kantor Desa, Dusun II simpang Banteng, Dusun IV Dekat Sungai Ular	Desa Suka Mandi Hilir
		Depan Kantor Desa, Warung Seri Dusun Gerega, Dusun Titi Kuning Jalan Lintas	Desa Sukamandi Hulu
		Simpang Rahayu A, Depan Dusun Sumberejo, Srimulia B	Desa Sumberejo

NO	KECAMATAN	PEMASANGAN ALAT PERAGA KAMPANYE	
		LOKASI	ALAMAT
		Simpang Pasar Miring, Kantor Desa Simpang Pringgang	Desa Pasar Miring
6	Beringin	Tanah Lapang Dusun I	Desa Pasar VI Kuala Namu
		Simpang Alas Tua Sebrang Kantor Desa	Desa Sidourip
		Simpang Pasar Sore, Simpang Pekanbaru	Desa Pasar V Kebun Kelapa
		Simpang Gg Abas Dan Jl. Besar Dusun Budiman	Desa Beringin
		Sebrang kantor Desa Dan Dusun Amal	Desa Aras Kabu
		Simpang Jl. Sentosa Dan Simpang Jl. Manggis	Desa Tumpatan
		Jl. Besar simpang Dusun Madiun, Blora, Sebrang Kantor Desa	Desa Sidodadi Ramunia
		Simpang Jl Besar, Jl Desa Sidoarjo II Ramunia	Desa Sidoarjo II Ramunia
		Simpang Kantor dan simpang Pasar 3	Desa Emplasmen Kuala Namu
		Simpang Dusun VII B, Simpang Dusun VIII	Desa Karang Anyar
		Dusun X Desa Serdang	Desa Serdang
7	Bangun Purba	Jl. Perintis Kemerdekaan	Desa Bangun Purba
		Jl. Kebon Batu Ginggaing	Desa Batu Ginggaing
		Jl. Sialang Lama	Desa Sialang
		SIMPANG DESA BAH BALUA	BAH BALUA
		SIMPANG BAH PERAK	BAH PERAK
		GAPURA SELAMAT DATANG DESA BANDAR GUGUNG	BANDAR GUGUNG
		GAPURA SELAMAT DATANG DESA BANDAR KUALA	BANDAR KWALA
		GAPURA SELAMAT DATANG DESA BANDAR MERIAH	BANDAR MERIAH
		SIMPANG 3 DESA BANGUN PURBA	BANGUN PURBA
		SIMPANG KANTOR POS	BANGUN PURBA
		GAPURA SELAMAT DATANG DESA BANGUN PURBA TENGAH	BANGUN PURBA TENGAH
		SIMPANG TIGA JUHAR	BANGUN PURBA TENGAH
		SIMPANG BATU GINGGING	BATU GINGGING
		SIMPANG LAPANGAN BATU GINGGING	BATU GINGGING

NO	KECAMATAN	PEMASANGAN ALAT PERAGA KAMPANYE	
		LOKASI	ALAMAT
		GAPURA DESA BATU RATA	BATU RATA
		GAPURA DESA BAGERPANG	BEGERPANG
		LAPANGAN DESA BAGERPANG	BEGERPANG
		GAPURA DESA CIMAHI	CIMAHI
		SIMPANG PELITA	DAMAK MALIHO
		DUSUN 5 DESA DAMAK MALIHO	DAMAK MALIHO
		SIMPANG GREAHAN	GREAHAN
		SIMPANG PANTE SALJU	MABAR
		PINTU MASUK DAGANG BULUH DUSUN 7	MABAR
		PINTU MASUK PAGAR GUNUNG DUSUN 8	MABAR
		GAPURA DESA MAROMBUN BARAT	MAROMBUN BARAT
		GAPURA DESA MAROMBUN UJUNG JAWI	MAROMBUN UJUNG JAWI
		GAPURA DESA PERGUROAN	PERGUROAN
		GAPURA DESA RUMAH DELENG	RUMAH DELENG
		SIMPANG SIALANG	SIALANG
		SIMPANG TANJUNG PURBA	SIALANG
		TANAH LAPANG DESA SIALANG	SIALANG
		TIKUNGAN SIGARANTUNG	SIBAGANDING
		SIMPANG BANGUN SINEMBAH	SIBAGANDING
		SIMPANG SUKALUWEI	SUKALUWEI
		LAPANGAN VOLLI DESA SUKALUWEI	SUKALUWEI
		TUGU DESA TANJUNG PURBA	TANJUNG PURBA
		GAPURA DESA UJUNG RAMBE	UJUNG RAMBE
		SIMPANG DUSUN 3	UJUNG RAMBE
		SIMPANG MASUK DESA URUNG GANJANG	URUNG GANJANG
8	STM Hulu	Jl. Veteran Dusun I Tiga Juhar Jl Mhd Saleh Dusun II Tiga Juhar Jl. Besar Dusun III Tiga Juhar- Bangun Purba	
		Sepanjang Jalan Desa Tiga Juhar	Desa Tiga Juhar

NO	KECAMATAN	PEMASANGAN ALAT PERAGA KAMPANYE	
		LOKASI	ALAMAT
		Sepanjang Jalan Desa Tanjung Bampu	Desa Tanjung Bampu
		Sepanjang Jalan Desa Rumah Rih	Desa Rumah Rih
		Sepanjang Jalan Desa Liang Muda	Desa Liang Muda
		Sepanjang Jalan Desa IV Mbelang	Desa IV Mbelang
		Sepanjang Jalan Desa Tanah Gara Hulu	Desa Tanah Gara Hulu
		Sepanjang Jalan Desa Gunung Manumpaak	Desa Gunung Manumpaak
		Sepanjang Jalan Desa Bah Bah Buntu	Desa Bah Bah Buntu
		Sepanjang Jalan Desa Tanjung Muda	Desa Tanjung Muda
		Sepanjang Jalan Desa Tanjung Raja	Desa Tanjung Raja
		Sepanjang Jalan Desa Kuta Mbelin	Desa Kuta Mbelin
		Sepanjang Jalan Desa Rumaah Sumbul	Desa Rumaah Sumbul
		Sepanjang Jalan Desa Ranggit-Git	Desa Ranggit-Git
		Sepanjang Jalan Desa Liang Pematang	Desa Liang Pematang
		Sepanjang Jalan Desa Gunung Manumpak B	Desa Gunung Manumpak B
		Sepanjang Jalan Desa Rumah Lengo	Desa Rumah Lengo
		Sepanjang Jalan Desa Sipinggang	Desa Sipinggang
		Sepanjang Jalan Desa Tanjung Timur	Desa Tanjung Timur
		Sepanjang Jalan Desa Durian Tinggiung	Desa Durian Tinggiung
		Sepanjang Jalan Desa Sibunga-Bunga Hilir	Desa Sibunga-Bunga Hilir
9	Patumbak	Jl. Pertahanan Ujung	Desa Lantasan Baru
		Jl. Sedap Malam	Desa Lantasan Lama
		Jalan Kebun Kopi	Desa Marindal I
		Jl. Balai Desa	Desa Marindal II
		Jl. Tangkahan Batu	Desa Sigara-gara
		Jl. Pertahanan Pasar 7	Desa Patumbak I

NO	KECAMATAN	PEMASANGAN ALAT PERAGA KAMPANYE	
		LOKASI	ALAMAT
		Jl. Pertahanan Pasar 4	Desa Patumbak II
		Jl. Pertahanan Patumbak Kampung	Desa Patumbak Kampung
10	Galang	Kelurahan Galang Kota	Jl. P. Kemerdekaan Lk. I, II, III, dan IV Kelurahan Galang Kota
		Desa Petumbukan	Jl. Utama Petumbukan – Bangun Purba
		Desa se-Kecamatan Galang	Jalan utama menuju Desa se-Kecamatan Galang
11	Sibolangit	Lapangan Dusun V Desa Bandar Baru	Desa Bandar Baru
		Balai Desa	Desa Batu Layang
		Balai Desa	Desa Batu Mbelin
		Balai Desa	Desa Batu Bengkurung
		Balai Desa	Desa Betimus Mbaru
		Balai Desa	Desa Bingkawan
		Balai Desa Dusun I	Desa Buah Nabar
		Balai Desa Dusun II	Desa Bukum
		Balai Desa	Desa Buluh Awar
		Balai Desa	Desa Cinta Rakyat
		Balai Desa Dusun II	Desa Durin Serugun
		Balai Desa	Desa Ketangkuhen
		Depan Kantor Desa Kuala	Desa Kuala
		Balai Desa	Desa Martelu
		Balai Desa	Desa Negeri Gugung
		Depan Aula Desa	Desa Puang Aja
		Balai Desa	Desa Rambung Baru
		Balai Desa Dusun II	Desa Rumah Kinangkung Sp.
		Balai Desa	Desa Rumah Pil-Pil
		Balai Desa Dusun I	Desa Rumah Sumbul
Balai Desa Dusun III	Desa Sala Bulan		
Balai Desa	Desa Sayum Sabah		
Balai Desa	Desa Sembahe		
Balai Desa	Desa Sibolangit		
Jambur Desa Sikeben Dusun II	Desa Sikeben		
Balai Desa Dusun I	Desa Suka Maju		

NO	KECAMATAN	PEMASANGAN ALAT PERAGA KAMPANYE	
		LOKASI	ALAMAT
		Jambur Desa Suka Makmur	Desa Suka Makmur
		Balai Desa Dusun I	Desa Tambunen
		Balai Desa	Desa Tanjung Beringin
		Balai Desa Dusun I	Desa Ujung Deleng
12	Namo Rambe	Jl. Besar Namorambe	Desa Namorambe
		Jl. Deli Tua - Patumbak	Desa Deli Tua
		Jl. Karya Wisata Ujung	Desa Deli Tua
		Simpang Tiga Batu Gemuk	Desa Batu Gemuk
		Simpang Tugu Pahlawan Terepes	Desa Kuta Tengah
		Pasar III Simpang IV	Desa Batu Penjemuran
		Dinding Tembok Ternak Buaya	Dusun III Desa Deli Tua
		Simpang Perubahan Pondok Mansion	Desa Ujung Labuhan
13	Gunung Meriah	Jl. Besar – Provinsi Sepanjang Wilayah Kec. Gunung Meriah.	12 Desa di Kecamatan Gunung Meriah secara umum berada pada sepanjang jalan Provinsi tersebut
14	Hamparan Perak	Jl. Besar Perintis Kemerdekaan (Simpang Beringin s/d perbatasan Desa Hamparan Perak	
		Jalan Besar Klambir Lima	Desa Klambir Lima
		Jalan Besar Bulu Cina	Desa Bulu Cina
		Jalan Besar Tandem Hilir I	Desa Tandem Hilir I
		Jalan Besar Tandam Hilir II	Desa Tandam Hilir II
		Jalan Besar Kota Datar	Desa Kota Datar
		Jalan Besar Paya Bakung	Desa Paya Bakung
15	Deli Tua	Sepanjang Jalan Protokol Deli Tua – Biru-Biru	Desa Suka Makmur, Desa Kedai Durian, Desa Mekar Sari, Kel. Deli Tua, Kel. Deli Tua Timur, Kel. Deli Tua Barat
		Ruas Jalan Kesehatan	Kelurahan Deli Tua Timur
		Ruas Jalan Pamah	Kelurahan Deli Tua Barat
		Sepanjang Jalan Medan- Deli Tua No.2	Kelurahan Deli Tua
		Sepanjang Jalan Purwo	Kelurahan Deli Tua
		Sepanjang Jalan Sidorejo	Kelurahan Deli Tua
		Sepanjang Jalan Sidodadi	Kelurahan Deli Tua
		Sepanjang Jalan Tani Bersaudara	Kelurahan Deli Tua
		Jalan Bayur	Kelurahan Deli Tua

NO	KECAMATAN	PEMASANGAN ALAT PERAGA KAMPANYE	
		LOKASI	ALAMAT
		Jalan Utama	Kelurahan Deli Tua
		Jalan Bakti	Kelurahan Deli Tua
		Gg Koramil	Kelurahan Deli Tua
		Gg Genteng	Kelurahan Deli Tua
		GG Madrasah	Kelurahan Deli Tua
		Lk. I Gg. Amri Dekat Gudang	Kelurahan Deli Tua Barat
		Lk. II Gg. Baru (PDAM)	Kelurahan Deli Tua Barat
		Lk. III (Samping Kantor Lurah)	Kelurahan Deli Tua Barat
		Lk. IV Gg. Jafar	Kelurahan Deli Tua Barat
		Lk. VI (Turunan Pasar)	Kelurahan Deli Tua Barat
		Lk. VIII	Kelurahan Deli Tua Barat
		Lk. VII (Gg. Mahtab)	Kelurahan Deli Tua Barat
		Lap. Sepak Bola Suka Maju Lk. IV	Kelurahan Deli Tua Timur
		Wisma Deli Persada Lk. II	Kelurahan Deli Tua Timur
		Jambur Taras Lk. V	Kelurahan Deli Tua Timur
		Pajak Deli Tua	Kelurahan Deli Tua Timur
		Gg. Al-Fajar, Warung Iyos Ujung	Desa Mekar Sari
		Jl. Satria Simpang 4 Tengah	Desa Mekar Sari
		Lapangan Voli Tanah Kosong Rumah Alitet, Tanah Kosong Dekat Warung Agus	Desa Mekar Sari
		Simpang 3 Dekat Rumah Arief Kadus	Desa Mekar Sari
		Simpang 3 Jl. Benteng Dekat Rumah Antonius Ginting	Desa Mekar Sari
		Jl. Perwira	Desa Mekar Sari
		Lorong Dekat Rumah Supardiono	Desa Mekar Sari
		Lapangan Voli, Lapangan Badminton	Desa Mekar Sari
		Jl. Sejarah, Lapangan KPUM	Desa Mekar Sari
		Sepanjang jl. Besar Deli Tua Desa Suka Makmur	Desa Suka Makmur
		Sepanjang jl. Aman Desa Suka Makmur	Desa Suka Makmur
		Sepanjang jl. Purwo Desa Suka Makmur	Desa Suka Makmur
		Sepanjang jl. Stasiun Desa Suka Makmur	Desa Suka Makmur

NO	KECAMATAN	PEMASANGAN ALAT PERAGA KAMPANYE	
		LOKASI	ALAMAT
		Gg. Tanjung Ds. V Desa Suka Makmur	Desa Suka Makmur
		Gg. Melur Ds. V Desa Suka Makmur	Desa Suka Makmur
		Gg. Dahlia Ds. V Desa Suka Makmur	Desa Suka Makmur
		Gg. Melati Ds. V Desa Suka Makmur	Desa Suka Makmur
		Gg. Saudara Ds. VI Desa Suka Makmur	Desa Suka Makmur
		Gg. Setia Ds. VI Desa Suka Makmur	Desa Suka Makmur
		Gg. Johor ds. Vi Desa Suka Makmur	Desa Suka Makmur
		Gg. Kamboja Ds. VII Desa Suka Makmur	Desa Suka Makmur
		Gg. Sentosa Ds. VII Desa Suka Makmur	Desa Suka Makmur
		Gg. Flamboyan Ds.IV Desa Suka Makmur	Desa Suka Makmur
		Gg. Nusa Indah Ds. IV Desa Suka Makmur	Desa Suka Makmur
		Gg. Semar Ds. II Desa Suka Makmur	Desa Suka Makmur
		Gg. Inpres Ds. II Desa Suka Makmur	Desa Suka Makmur
		Gg. Akasia Ds. IV Desa Suka Makmur	Desa Suka Makmur
		Gg.Sahabat Ds. I Desa Suka Makmur	Desa Suka Makmur
		Gg. Mandiri Ds. I Desa Suka Makmur	Desa Suka Makmur
		Sepanjang Jl. Deli Tua	Desa Kedai Durian
		Jl. Purwo	Desa Kedai Durian
		Jl. Eka Surya yang termasuk daerah kedai durian	Desa Kedai Durian
16	STM Hilir	Dusun I Rambai	Rambai
		Dusun I Pintu besi	Lau Rakit
		Dusun I Tungkusan	Tadukan Raga
		Dusun I Limau Mungkur	Limau Mungkur
		Dusun I Juma Tombak	Juma Tombak
		Dusun I Gunung Rintih	Gunung Rintih
		Dusun I Negara	Negara Beringin
		Dusun I Kuta Jurung	Kuta Jurung
		Dusun IX Bintang Bulan	Lau Barus Baru
		Dusun II Talapeta	Talapeta
		Dusun I Siguci	Siguci

NO	KECAMATAN	PEMASANGAN ALAT PERAGA KAMPANYE	
		LOKASI	ALAMAT
		Dusun I Penungkiren	Penungkiren
		Dusun V Sumbul Lestari	Sumbul
		Dusun III Lau Rempak	Lau Rempak
		Dusun II Talun Kenas	Talun Kenas
17	Kotalimbaru	Lapangan Sepak Bola Karyawan Jl. Pasar IV	Jl. Perjuangan Dusun IV Sei Mencirim Desa Suka Rende
18	Batang Kuis	Jl. Batang Kuis –Lubuk Pakam	Desa Baru
		Jl. Tembakau Deli /Jl. Batang Kuis	Desa Tanjung Sari
		Jl. Sultan Serdang/ Jl. Batang Kuis	Desa Sena
		Jl. Sultan Serdang/Jl. Peringgian	Desa Tumpatan Nibung
		Jl. Niaga/Jl. Perbatasan	Desa Batang Kuis Pekan
		Jl. Medan – Batang Kuis	Desa Bakaran Batu
		Jl. Ampera/ Jl. Perhubungan	Desa Bintang Meriah
		Jl. Ampera /Jl. Batang Kuis –Pantai Labu	Desa Sidodadi
		Jl. Utama /Jl. Batang Kuis Pantai Labu	Desa Sugiharjo
		Jl. Utama /Jl. Batang Kuis Pantai Labu	Desa Mesjid
		Jl. Pancasila	Desa Paya Gambar
19	Lubuk Pakam	Jl. Pantai Labu	Desa Sekip
		Jl. Bakaran Batu	Desa Bakaran
		Jl. Galang	Kelurahan Cemara – Desa Pasar Melintang
20	Labuhan Deli	Simpang Jl. Kaptan Dusun II	Desa Helvetia
		Simpang Karang Sari Dusun III	Desa Helvetia
		Simpang 4 Dusun III Dan Dusun V	Desa Helvetia
		Simpang 3 Marelan Dusun V	Desa Helvetia
		Simpang Kampung Banten Dusun VIII	Desa Helvetia
		Jl. Veteran	Desa Manunggal
		Simpang Dwikora Dusun XII	Desa Pematang Johar
		KM 13 Dusun XII	Desa Pematang Johar
		Tanah Tinggi Dusun VIII	Desa Pematang Johar
		Jl. Masjid Dusun X	Desa Pematang Johar
		Jl. Johar Raya Dusun VII	Desa Pematang Johar

NO	KECAMATAN	PEMASANGAN ALAT PERAGA KAMPANYE	
		LOKASI	ALAMAT
		Jl. Mandor Hasim Dusun I s/d Dusun VII	Desa Telaga Tujuh
		Simpang Dusun I Telaga Titi	Desa Karang Gading
		Simpang Dusun VII	Desa Karang Gading
		Simpang Dusun IV Gg.Buntu	Desa Karang Gading
		Simpang Dusun XII Pekan Kamis	Desa Karang Gading
		Simpang Dusun XIII.Acong	Desa Karang Gading
		Simpang Dusun VIII Kampung Batu	Desa Karang Gading
21	Pancur Batu	Sepanjang Jl. Jamin Ginting	
		Jl. Tanjung Anom	
		Jl. Besar Sei Glugur	
		Jl. Lapangan Golf Tuntungan	
		Jl. Deli Tua – Pancur Batu	
22	Biru-Biru	Jl. Besar Deli Tua - Biru-Biru Km. 13	Dusun I Sidomulyo A Desa Sidomulyo
		Jl. Besar Deli Tua – Biru-Biru Km. 15	Dusun III Sukaramai Desa Candirejo
		Jl. Besar Deli Tua – Biru-Biru Km. 16,5	Dusun IV Rahayu Desa Sidodadi
		Jl. Besar Deli Tua – Patumbak Simpang Pasar 8	Dusun II Desa Ajibaho
		Jl. Besar Deli Tua – Biru-Biru Km.19	Dusun IV Cinta Adil Desa Selamat
		Jl. Besar Deli Tua – Biru-Biru Km. 22	Dusun III Simpang Ranting Desa Namu Tualang
		Jl. Besar Deli Tua – Biru-Biru Km. 23	Dusun I Kepala Gajah Desa Mburai
		Jl. Besar Deli Tua – Biru-Biru Km. 24	Dusun I Desa Kutomulyo
		Jl. Besar Deli Tua – Biru-Biru Km. 25	Dusun I Desa Tanjung Sena
		Jl. Besar Biru-Biru – Kuala Dekah depan Lapangan Bola Kaki Biru-Biru	Dusun IV Lau Sigembura Desa Biri-Biru
		Jl. Besar Biru-Biru – Penen Km. 28	Dusun I Desa Sarilaba Jahe
		Jl. Besar Biru-Biru – Penen Km. 35	Dusun II Desa Peria-ria
		Jl. Besar Biru-Biru – Penen Km. 36	Dusun III Namu Enggang Desa Penen
		Jl. Besar Biru-Biru – Penen Km. 39	Dusun IV Lau Deleng Desa Mardinding Julu
		Jl. Besar Biru-Biru Rumah Great	Dusun I Desa Rumah Gerat
		Jl. Besar Biru – Biru Kuala Dekah Simpang Kuala Sabah	Dusun III Kuala Sabah Kuala Dekah
		Jalan Protokol Depan Kuburan Maslim Dusun I	Desa Sidomulyo

NO	KECAMATAN	PEMASANGAN ALAT PERAGA KAMPANYE	
		LOKASI	ALAMAT
		Dusun IV Sidorukun Simpang Kantor Desa	Desa Candirejo
		Sepanjang Jalan Protokol Dusun I Ajibaho	Desa Ajibaho
		Sepanjang Jalan Protokol Desa Namo Suro Baru	Desa Namo Suro Baru
		Balai Desa Dusun III Sidodadi	Desa Sidodadi
		Sepanjang jalan protokol	Desa Sidodadi
		Sepanjang jalan protokol Dusun II Sari	Desa Selamat
		Sepanjang Jalan Dusun I s.d IV	Desa Namotualang
		Sepanjang jalan protokol Desa Mbaruai	Desa Mbaruai
		Sepanjang jalan protokol Dusun I s.d IV	Desa Kutomulyo
		Sepanjang jalan protokol Dusun I	Desa Tanjung Sena
		Sepanjang jalan protokol Desa Biru-Biru	Desa Biru-Biru
		Sepanjang jalan protokol Desa Rumah Gerat	Desa Rumah Gerat
		Sepanjang Jalan Dusun II s.d V Desa Kuala Dekah	Desa Kuala Dekah
		Samping kantor desa	Desa Sarilaba Jahe
		Dusun III dekat jembatan Sarilaba Jahe	Desa Sarilaba Jahe
		Sepanjang jalan dusun I s.d VI Desa Peria-ria	Desa Peria-ria
		Sepanjang jalan dekat Los Pasar Desa Penen	Desa Penen
		Sepanjang jalan Desa Mardinding Julu	Desa Mardinding Julu

**KETUA KOMISI PEMILIHAN UMUM
PROVINSI SUMATERA UTARA**

ttd

AGUS ARIFIN

Salinan sesuai dengan aslinya
SEKRETARIAT KOMISI PEMILIHAN UMUM
PROVINSI SUMATERA UTARA
Kepala Bagian Hukum dan Sumber Daya manusia



Nina Purnama Pasaribu

Lampiran VI

Keputusan Komisi Pemilihan Umum Provinsi Sumatera Utara

Nomor : 130 Tahun 2023

Tanggal : 25 November 2023

Tentang : Penetapan Lokasi Pemasangan Alat Peraga
Kampanye Pemilihan Umum Tahun 2024 di
Wilayah Provinsi Sumatera Utara

**LOKASI PEMASANGAN ALAT PERAGA KAMPANYE
PEMILIHAN UMUM TAHUN 2024 DI WILAYAH KOTA GUNUNGSITOLI**

No	KECAMATAN	LOKASI PEMASANGAN ALAT PERAGA KAMPANYE		
		DESA/KELURAHAN	KET	
1	GUNUNGSITOLI	Kelurahan Pasar	- Sepanjang Jl. Kelurahan Pasar Jl. Pesisir Pantai Kecuali Taman Kota dan RPTRA - Dusun I dan Dusun II (2 titik Pemasangan Spanduk)	
		Kelurahan Ilir	- Sepanjang Jalan Diponegoro Kel. Ilir. - Sepanjang Jl. Karet - Sepanjang Jl. Kelapa	
		Kelurahan Saombo	- Sepanjang Jl. Kelurahan Saombo	
		Hilina'a	- Simpang Hilina'a sekitar Gereja BNKP Hilina'a - Sepanjang Jl. Fondrako	
		Ombolata Ulu	- Simpang jl. Elang I, dusun II,	

No	KECAMATAN	LOKASI PEMASANGAN ALAT PERAGA KAMPANYE	
		DESA/KELURAHAN	KET
			- Jl. Yos sudarsos NO.08
		Hilihao	- Dilokasi Dusun III - Dusun I dan Dusun II
		Sifalaete Tabaloho	- Jln. Diponegoro Dusun III Depan SPBU Dachi. 1 - Jln. Diponegoro Dusun III (Depan SD Sifalaete
		Mudik	- Sepanjang Jl.Pattimura
		Madula	- Sepanjang Jl. Desa Madula/Dusun
		Miga	- Sepanjang Jl. Dusun I, Dusun II
		Boyo	- Sepanjang Jl. Dusun I, Dusun II
		Dahadano Gawu-Gawu	- Sepanjang Jalan Desa Dahadano Gawu-gawu
		Onozitoli Siforoasi	- Sepanjang Jl. Desa Onozitoli Siforoasi
		Hilimbaruzo	- Sepanjang Jl. Desa Hilimbawuzo
		Sosobahili Tabaloho	- Sepanjang Jl. Desa Sisobahili Tabaloho
		Sisarahili Gamo	- Sepanjang Jl. Desa Sisarahili Gamo
		Fadoro Lasara	- Sepanjang Jl. Desa Fadoro Lasara - Simpang gereja jemaat fadoro di Dusun I Desa Fadoro Lasara - Simpang tiga Desa Fadoro Lasara Dusun VI
		Bawodesolo	- Sepanjang Jl. Desa Bawodesolo - Sepanjang Ruas JL. Umbu-laehuwa Desa Bawodesolo

No	KECAMATAN	LOKASI PEMASANGAN ALAT PERAGA KAMPANYE	
		DESA/KELURAHAN	KET
			- Sepanjang Ruas JL.Dusun II Hilinangea menuju Dusun VII Ombelata - Sepanjang Ruas JL.YOS Sudarso Km 7,5 (dari pondok Malta s/d SMU Negeri 2 Gunungsitoli) - Sepanjang Ruas JL. Dusun IV Delafiga Desa Bawodesolo
		Saewe	- Sepanjang Jl. Yos Sudarso
		Sifalaete Ulu	- Sepanjang Jl. Desa Sifalaete Ulu
		Tuhemberua Ulu	- Sepanjang Jl. Dusun I Simpang 3 Arah JL. RRI Gunungsitoli - Sepanjang Ruas JL. Dusun II
		Simandraolo	- Sepanjang Jl. Desa Simandraolo
		Sisarahili Sisambualahe	- Sepanjang Jl. Desa Sisarahili Sisambualahe
		Lolowonu Niko'otano	- Sepanjang Jl. Desa Lolowonu Niko'otano
		Onowaembo	- Sepanjang Jl. Desa Onowaembo
		Dahana Tabaloho	- Sepanjang Jl. Desa Dahana Tabaloho
		Iraono Geba	- Sepanjang Jl. Desa Iraono Geba
		Madolaoli	- Sepanjang Jl. Desa Madolaoli
		Mo'awo	- Sepanjang Jl. Desa Mo'awo
		Onozitoli Oloro	- Sepanjang Jl. Desa Onozitoli Oloro
		Sihare'o II Tabaloho	- Sepanjang Jl. Desa Sihare'o II Tabaloho
		Desa Lasara Bahili	- Sepanjang Jl. Desa Lasara Bahili

No	KECAMATAN	LOKASI PEMASANGAN ALAT PERAGA KAMPANYE		KET
		DESA/KELURAHAN		
2	GUNUNGSITOLI UTARA	Afia	- Sepanjang Jl. Desa Afia	
		Lolo'ana'a Lolomoyo	- Sepanjang Jl. Desa Lolo'ana'a Lolomoyo	
		Lasara Sowu	- Sepanjang Jl. Desa Lasara Sowu	
		Telukbelukar	- Sepanjang Jl. Desa Telukbelukar	
		Tetehosi Afia	- Sepanjang Jl. Desa Tetehosi Afia	
		Hambawa	- Sepanjang Jl. Desa Hambawa	
		Gawu-Gawu Bo'uso	- Sepanjang Jl. Desa GawuGawu Bo'uso	
		Oloro	- Sepanjang Jl. Desa Oloro	
		Hilimbowo Oloro	- Sepanjang Jl. Desa Hilimbowo Oloro	
		Hiligodu Ulu	- Sepanjang Jl. Desa Hiligodu Ulu	
3	GUNUNGSITOLI SELATAN	Ononamolo I Lot	- Sepanjang Jl. Desa Ononamolo I Lot	
		Fodo	- Sepanjang Jl. Desa Fodo	
		Faekhu	- Sepanjang Jl. Desa Faekhu	
		Lolofaoso Tabaloho	- Sepanjang Jl. Desa Lolofaoso Tabaloho	
		Lolomboli	- Sepanjang Jl. Desa Lolomboli	
		Mazingo Tabaloho	- Sepanjang Jl. Desa Mazingo Tabaloho	
		Onozitoli Tabaloho	- Sepanjang Jl. Desa Onozitoli Tabaloho	

No	KECAMATAN	LOKASI PEMASANGAN ALAT PERAGA KAMPANYE		
		DESA/KELURAHAN	KET	
		Lololakha	- Sepanjang Jl. Desa Lololakha	
		Sihare'o I Tabaloho	- Sepanjang Jl. Desa Sihare'o I Tabaloho	
		Ombolata Simenari	- Sepanjang Jl. Desa Ombolata Simenari	
		Hiligar	- Sepanjang Jl. Desa Hiligar	
		Luahalaraga	- Sepanjang Jl. Desa Luaha Laraga	
		Sisobahili II Tanose'o	- Sepanjang Jl. Desa Sisobahili II Tanose'o	
		Hiligodu Ombolata	- Sepanjang Jl. Desa Hiligodu Ombolata	
		Tetehosi Ombolata	- Sepanjang Jl. Desa Tetehosi Ombolata	
4.	GUNUNGSITOLI IDANOI	Awa'ai	- Sepanjang Jalan di Dusun I, Dusun II, dan Dusun III Desa Awa'ai	
		Bawodesolo	- Sepanjang Jalan di Dusun I, Dusun II, dan Dusun III Desa Bawodesolo	
		Binaka	- Sepanjang Jalan di Dusun I, Dusun II, Dusun III, Dusun IV, dan Dusun V Desa Binaka	
		Dahana	- Sepanjang Jalan di Dusun I, Dusun II, dan Dusun III Desa Dahana	
		Fadoro	- Sepanjang Jalan di Dusun I dan Dusun II Desa Fadoro	
		Fowa	- Sepanjang Jalan di Dusun I dan Dusun II Desa Fowa	
		Helefanikha	- Sepanjang Jalan di Dusun I dan Dusun II Desa Helefanikha	

No	KECAMATAN	LOKASI PEMASANGAN ALAT PERAGA KAMPANYE	
		DESA/KELURAHAN	KET
		Hilihambawa	- Sepanjang Jalan di Dusun I, Dusun II, dan Dusun III Desa Hilihambawa
		Hilimbawodesolo	- Sepanjang Jalan di Dusun I, Dusun II, dan Dusun III Desa Hilimbawodesolo
		Hilimbowo IDANOI	- Sepanjang Jalan di Dusun I dan Dusun II Desa Hilimbowo Idanoi
		Hiliweto IDANOI	- Sepanjang Jalan di Dusun I dan Dusun II Desa Hiliweto Idanoi
		Humene	- Sepanjang Jalan di Dusun I dan Dusun II Desa Humene
		Idanotae	- Sepanjang Jalan di Dusun I dan Dusun II Desa Idanotae
		Lewuoguru Idanoi	- Sepanjang Jalan di Dusun I, Dusun II, dan Dusun III Desa Lewuoguru Idanoi
		Lolo'ana'a Idanoi	- Sepanjang Jalan di Dusun I, Dusun II, Dusun III, dan Dusun IV Desa Lolo'ana'a Idanoi
		Ombolata	- Sepanjang Jalan di Dusun I, Dusun II, dan Dusun III Desa Ombolata
		Onowaembo	- Sepanjang Jalan di Dusun I, Dusun II, dan Dusun III Desa Onowaembo
		Samasi	- Sepanjang Jalan di Dusun I dan Dusun II Desa Samasi
		Sifalaete	- Sepanjang Jalan di Dusun I, Dusun II, dan Dusun III Desa Sifalaete
		Simanaere	- Sepanjang Jalan di Dusun I dan Dusun II Desa Simanaere
		Siwalubania I	- Sepanjang Jalan di Dusun I dan Dusun II Desa Siwalubania I
		Siwalubania II	- Sepanjang Jalan di Dusun I, Dusun II, dan Dusun III Desa Siwalubania II

No	KECAMATAN	LOKASI PEMASANGAN ALAT PERAGA KAMPANYE		
		DESA/KELURAHAN		KET
		Tetehosi I	- Sepanjang Jalan di Dusun I, Dusun II, dan Dusun III Desa Tetehosi I	
		Tetehosi II	- Sepanjang Jalan di Dusun I, Dusun II, Dusun III, dan Dusun IV Desa Tetehosi II	
		Tuhegeo I	- Sepanjang Jalan di Dusun I dan Dusun II Desa Tuhegeo I	
		Tuhegeo II	- Sepanjang Jalan di Dusun I, Dusun II dan Dusun III Desa Tuhegeo II	
5	GUNUNGSITOLI BARAT	Tumori	- Sepanjang Jalan di Dusun I, Dusun II, Dusun III Desa Tumori	
		Tumori Balohili	- Sepanjang Jalan di Dusun I, Dusun II Desa Tumori Balohili	
		Orahili Tumori	- Sepanjang Jalan di Dusun I, Dusun II, Dusun III, Dusun IV Desa Orahili Tumori	
		Gada	- Sepanjang Jalan di Dusun I, Dusun II, Dusun III Desa Gada	
		Lolomoyo Tuhemberua	- Sepanjang Jalan di Dusun I, Dusun II, Dusun III Desa Lolomoyo Tuhemberua	
		Sihare'o Siwahili	- Sepanjang Jalan di Dusun I, Dusun II Desa Sihare'o Siwahili	
		Hilinakhe	- Sepanjang Jalan di Dusun I, Dusun II Desa Hilinakhe	
		Onozikho	- Sepanjang Jalan di Dusun I, Dusun II, Dusun III, Dusun IV Desa Onozikho	

No	KECAMATAN	LOKASI PEMASANGAN ALAT PERAGA KAMPANYE		
		DESA/KELURAHAN	KET	
		Ononamolo II Lot	- Sepanjang Jalan di Dusun I, Dusun II Desa Ononamolo II Lot	
6	GUNUNGSITOLI ALOOA	Fadoro Hilimbowo	- Sepanjang Jl. Desa Fadoro Hilimbowo	
		Fadoroyou	- Sepanjang Jl. Desa Fadoroyou	
		Lololawa	- Sepanjang Jl. Desa Lololawa	
		Nazalou Alooa	- Sepanjang Jl. Desa Nazalou Alooa	
		Nikootano Dao	- Sepanjang Jl. Desa Nikootano Dao	
		Nazalou Lolowua	- Sepanjang Jl. Desa Nazalou Lololawa	
		Iraonolase	- Sepanjang Jl. Desa Iraonolase	
		Orahili Tanoseo	- Sepanjang Jl. Desa Orahili Tanoseo	
		Tarakhaini	- Sepanjang Jl. Desa Tarakhaini	

KETUA KOMISI PEMILIHAN UMUM
PROVINSI SUMATERA UTARA
ttd
AGUS ARIFIN

Salinan sesuai dengan aslinya
SEKRETARIAT KOMISI PEMILIHAN UMUM
PROVINSI SUMATERA UTARA
Kepala Bagian Hukum dan Sumber Daya manusia



Nina Purnama Pasaribu

Lampiran VII

Keputusan Komisi Pemilihan Umum Provinsi Sumatera Utara

Nomor : 130 Tahun 2023

Tanggal : 25 November 2023

Tentang : Penetapan Lokasi Pemasangan Alat Peraga
Kampanye Pemilihan Umum Tahun 2024 di
Wilayah Provinsi Sumatera Utara

**LOKASI PEMASANGAN ALAT PERAGA KAMPANYE PEMILIHAN UMUM TAHUN 2024
DI WILAYAH KABUPATEN HUMBANG HASUNDUTAN**

No	KECAMATAN	DESA	LOKASI APK
1	DOLOKSANGGUL	1. Aeklung	Jalan Saitnihuta, Desa Aeklung
		2. Bonanionan	Pinggir Jalan Terminal Siparbue
		3. Hutabagasan	Jalan Lumban Luhut
		4. Hutagurgur	Jalan Kol. Apul Manullang
		5. Hutaraja	Jalan Desa Hutaraja
		6. Janji	Jalan Patuan Anggi
		7. Lumban Purba	Sepanjang Jalan Sosor Sibaso

		8.	Lumban Tobing	Lumban Malo
		9.	Matiti I	Jalan Pakkat, Desa Matiti
		10.	Matiti II	Jalan Pakkat, Tonga Saba
		11.	Saitnihuta	Samping Balai Desa Jalan Lumban Sonang, Tanah Lapang
		12.	Sampean	Jalan Parlilitan
		13.	Sihite I	Jalan Pakkat, Sihite I
		14.	Sihite II	Jalan Barangan, Desa Sihite II
		15.	Silagalaga	Jalan Patuan Anggi
		16.	Sileang	Simpang tiga Sileang
		17.	Simangaronsang	Jalan Sidikalang, km. 5
		18.	Simarigung	Jalan Desa Simarigung
		19.	Sirisirisi	Jalan Sidikalang km.2 Pasar Sirisirisi
		20.	Pakkat	Jalan Kantor Bupati – Pakkat Toruan
		21.	Pasar Doloksanggul	Jalan Parsaoran
		22.	Pasaribu	Jalan Sosornapa, Pasaribu
		23.	Purba Dolok	Jalan Taji Raja
		24.	Purba Manalu	Jalan Saitnihuta
		25.	Pariksinomba	Jalan Pendeta H. Manullang
		26.	Sosor Gonting	Jalan Bakara, km.3
		27.	Sosor Tambok	Jalan Doloksanggul – Pakkat
		28.	Sosortolong Sihite III	Jalan Desa Sosortolong
2	SIJAMAPOLANG	1.	Batu Najagar	Jalan Batu Najagar KM 1 Dusun 1

		2.	Bonandolok I	Jalan BW. Simamora Dusun 2
		3.	Bonandolok II	Jalan Sisingamangaraja KM 1 Dusun 3
		4.	Huta Ginjang	Jalan Hasong N Manalu Dusun 3
		5.	Nagurguron	Jalan Dusun 4
		6.	Sanggaran	Jalan Brigjen Sihol Manalu KM 15 Dusun 1
		7.	Siborboron	Jalan Sisingamangaraja KM 8 Dusun 4
		8.	Sibuntuon	Jalan Frederick Silaban KM 8 Dusun 1
		9.	Sigulok	Jalan Dusun 1
		10.	Sitapongan	Jalan Brigjen Sihol Manalu KM 6 Dusun 2
3	ONAN GANJANG	1.	Aek Godang Arbaan	Jln Maduma, Jln .Pakkat - Doloksanggul
		2.	Batunagodang Satas	Jln Huta Pangaturan
		3.	Hutajulu	Jln.Op Tahiraja
		4.	Janjinagodang	Jln Lumban Siagian
		5.	Onan Ganjang	Jln. Pakkat - Doloksanggul
		6.	Parbotihan	Jln. Pakkat - Doloksanggul
		7.	Parnapa	Jln .Pakkat - Doloksanggul
		8.	Sampetua	Jln. Guru Sinungsungan
		9.	Sanggaran II	Jln Pardomuan
		10.	Sibuluan	Jln. Pakkat - Doloksanggul
		11.	Sigalogo	Jln. Pakkat - Doloksanggul
		12.	Sihikkit	Jln Nagari
4	PAKKAT	1.	Ambobi Paranginan	Dusun Sosor Gadong

		2.	Banuarea	Dusun 1 Banuarea Toruan
		3.	Hauagong	Dusun II Hauagong
		4.	Karya	Dusun Sibanbanon
		5.	Lumban Tonga Tonga	Dusun Laksa
		6.	Manalu	Dusun 1 pulogiring
		7.	Pakkat Hauagong	Dusun Parluasan
		8.	Parmonangan	Dusun Sitio-tio
		9.	Panggugunan	Dusun 2 Lumban Sitio
		10.	Peadungdung	Simpang Lumban, Dusun Lumban Siregar
		11.	Pulogodang	Dusun janjiraja
		12.	Purba Sianjur	Dusun jalan baru
		13.	Purba Baringin	Dusun II
		14.	Purba Bersatu	Dusun 3 Jalan baru
		15.	Rura Aek Sopang	Dusun langge
		16.	Rura Tanjung	Dusun I Kode Ijuk
		17.	Siambaton	Dusun I Siambaton
		18.	Siambaton Pahae	Dusun 1 Parajaran
		19.	Sijarango	Dusun II Tornauli
		20.	Sijarango 1	Dusun 3 Sijarango 1
		21.	Sipagabu	Dusun Simpang 3 Sipagabu
		22.	Tukka Dolok	Dusun hutaginjang
5	PARLILITAN	1.	Baringin	Jln Sisingamaraja Dari Dusun I baringin pasar S/d Dusun IV Panjadian Nagatimbul

	2.	Baringin Natam	Ruas jalan Batas Desa Pusuk I s/d Ke Desa baringin Natam
	3.	Janji Hutanapa	Jln Parlitan-Dolok sanggul Janji Nagodang (Dusun IV)
	4.	Pusuk I	Jln Sisinga mangaraja Simpang 3 pusuk I s/d Tapal Batas desa janji Hutanapa
	5.	Pusuk II simaninggir	jembatan Aek sisira S/d Pusuk II Simaninggir (jalan Utama)
	6.	Sihotang Hasugian Dolok I	Jln Parlilitan Dolok sanggul Dusun II Parluasan s/d Dusun I Siringo ringo
	7.	Sihotang Hasugian Dolok II	Jalan Sisinga mangaraja Depan gereja Katolik sihabonghabong s/d batas Desa Sihas dolok II dengan Desa Baringin
	8.	Sihotang Hasugian Habinsaran	Jln Sisinga mangaraja , Perbatasan Desa Sihas Dolok I s/d Sihasbin dusun III
	9.	Sihotang Hasugian Tonga	Jln Sisinga mangaraja Dolok sanggul-Parlilitan Laetenggi s/d batas simpang Batutunggal Hutapinang (Dusun VI)
	10.	Simataniari	Jalan Protokol Simataniari, Pargamanan (Dusun II)
	11.	Sionom Hudon Sibulbulon	Jln sisinga mangaraja perbatasan Sion Timur II s/d sion sibulbulon
	12.	Sion Timur II	Dari Tugu tinambunan (dusun 4) s/d Batas desa Sion sibulbulon
	13.	Sionom Hudon Timur	Jln Utama Hutagodung,Simpang Siduambilik s/d Dusun Palengggam
	14.	Sionom Hudon Julu	Jalan raya kantor Desa Sion julu s.d. Dusun Batu Gajah
	15.	Sionom Hudon Tonga	Ruas Jalan Hutagalung Perbatasan Sion Toruan s/d Sionom hudon Tonga
	16.	Sionom Hudon VII	Jln tangkorabi Dusun I
	17.	Sionom Hudon Selatan	Ruas jalan dari simpang HKBP janji s/d Dusun II lae Pinang
	18.	Sionom Hudon Runggu	Jln Hutagalung, Depan kantor Sion Runggu Sampai dusun 2

		19.	Sionom Hudon Toruan	Jln Hutagalung, Bindohara Lae ardan (Dusun I s/d dusun III)
		20.	Sionom Hudon utara	Ruas jalan Depan gereja GKLI siganda s/d Dusun 1 uruk tolong
6	TARABINTANG	1.	Tarabintang	Jln. Lae Toras Dusun Rambangan (Lewat Puskesmas)
		2.	Sihombu	Jln. Pasar Sihombu (Dari Rumah Bidan Br Marbun sampai k Rumah Pak Kepala Sekretariat PPK Tarabintang)
		3.	Sitanduk	Jln Dusun Siantar 1 Desa Sitanduk (Tanjakan Sebelum Pemukiman Dusun Siantar 1)
		4.	Marpadan	Jln. Marpadan (Sepanjang bahu jalan menuju kantor Desa Marpadan)
		5.	Mungkur	Jln. Dusun Anggotci (Menuju Mesjid Desa Mungkur)
		6.	Sibongkare	Jln. Sibongkare (Menuju SDN 173499 Sibongkare)
		7.	Sibongkare Sianju	Jln. Sibongkare Julu Desa Sibongkare Sianju
		8.	Simbara	Jln. Lae Napal Desa Simbara
		9.	Sihotang Hasugian Toruan	Jln. Parlilitan Tarabintang (Arah tugu Golok)
7	POLLUNG	1.	Aek Nauli 1	Perbatasan Antara Aek Nauli 1 dengan Huta Gurgur
		2.	Aek Nauli 2	Jl. Laguboti Aek Nauli 2
		3.	Hutajulu	Simpang Lumban Ginjang
		4.	Hutapaung	Simunjat, Taman SMP, Dusun III
		5.	Hutapaung Utara	Simpang Simandampin
		6.	Pandumaan	Sosor Hoting- Pandumaan
		7.	Pansurbatu	Jln. Mayor Purn Cdj Marbun
		8.	Pardomuan	Jl. Pardomuan - Lumban Patar
		9.	Parsingguran 1	Jln A.J Marbun

		10.	Parsingguran 2	Huta Lubis
		11.	Pollung	Sosor Dolok – Tambok Balehat
		12.	Ria-Ria	Jln. Karya, Huta Sanggul-Sanggul 2
		13.	Sipituhuta	Jl. Sisingamangaraja (Marade)
8	BAKTIRAJA	1.	Marbun Tonga Marbun Dolok	Jln. Sulu-Sulu (Londut Sampai Jembatan PLTA)
		2.	Marbun Toruan	Jalan Patuan Nagari (Solotan Sampai Sebelum Air Terjun Janji)
		3.	Simamora	Jalan Sisingamangaraja (Dari Istana Sampai Perbatasan Dengan Desa Siunong-Unong Julu)
		4.	Simangulampe	Jln. Sisingamangaraja (Gapura Sampai Batas Kabupaten Tapanuli Utara)
		5.	Sinambela	Jalan Sisingamangaraja (Garaga Sampai Batas Simangulampe)
		6.	Siunong-Unong Julu	Jalan Adian Raja (Jembatan Sitio-Tio Sampai Julu)
		7.	Tipang	Jalan Patuan Nagari (Dari Tugu Selamat Datang Tipang Sampai Dusun Pasaribu)
9	LINTONGNIHUTA	1.	Bonandolok	Ruas Jl Borsak Sirumonggur arah Sipultak.
		2.	Dolok Margu	Jalan lintas Doloksanggul (Depan Tugu Datu Bira Silaban)
		3.	Lobutua	Ruas Jl Borsak Sirumonggur mulai dari Simp 3 Jl Gereja arah Jl Sipultak.
		4.	Habeahan	Jln parulian sampai batas desa parulohan
		5.	Hutasoit I	Ruas Jalan DR. JH Hutasoit
		6.	Hutasoit II	tugu parpati toba s/d simpang lobu tua
		7.	Nagasaribu I	Jln lintas Siborong-borong Dolok sanggul (Simpang Baniara-Sitonggitonggi)
		8.	Nagasaribu II	Jln. Saudara Nagasaribu II
		9.	Nagasaribu III	Jln TB simatupang dan jln Sumba

		10.	Nagasaribu IV	Jalan Borsak Nagasaribu IV
		11.	Nagasaribu V	Jl. Gereja (Komp. SMPN 3 Lintongnihuta-Onan Sibaganding.
		12.	Pargaulan	Simpang pargaulan s/d Pasar Lama
		13.	Parulohan	Jln Parulian (simpang 4 parulohan sampai simpang 3 lobutua)
		14.	Sibuntuon Parpea	Jln sisimangaraja khatolik s/d jln siswa simpang SMK
		15.	Sibuntuon Partur	ruas jalan pasar baru sampai simpang 4 parulohan
		16.	Sigompul	Jalan lintas Siborong-borong Dolok sanggul (Tambok gajang-Gambut)
		17.	Sigumpar	Ruas Jln,sisingamangaraja dr Banjar Dolok sampai Sitonggi tonggi.
		18.	Siharjulu	Ruas Jalan Borsak
		19.	Siponjot	Jln TB Simatupang dari jln gereja s/d jln Tao silaban.
		20.	Sitio II	Jln borsak jungjungan
		21.	Sitolu Bahal	Ruas Jl. Desa (simpang pasar lama -sitapean/batas desa habeahan)
22.	Tapian Nauli	Sipontas-Jalan Sekolah Hutabaris		
10	PARANGINAN	1.	Lobutolong	JIn. Simataniari Tanah Lapang
		2.	Lobutolong Habinsaran	JIn. Dame
		3.	Lumban Barat	JIn. Bhakti simp.Desa Siborutorop sampai Dusun I
		4.	Lumban Sianturi	JIn. Parsaoran
		5.	Lumban Sialaman	JIn. Horas
		6.	Paranginan Selatan	JIn.Sisingamangaraja
		7.	Paranginan Utara	JIn. Melanthon Siregar
		8.	Pearung	JIn. Pariwisata

		9.	Pearung Silali	JIn. Melanton Siregar menuju Sipincur
		10.	Siborutorop	JIn. Pendidikan
		11.	Sihonongan	JIn.Melanton Siregar

KETUA KOMISI PEMILIHAN UMUM
PROVINSI SUMATERA UTARA

ttd

AGUS ARIFIN

Salinan sesuai dengan aslinya
SEKRETARIAT KOMISI PEMILIHAN UMUM
PROVINSI SUMATERA UTARA
Kepala Bagian Hukum dan Sumber Daya manusia



Nina Purnama Pasaribu

Lampiran VIII

Keputusan Komisi Pemilihan Umum Provinsi Sumatera Utara

Nomor : 130 Tahun 2023

Tanggal : 25 November 2023

Tentang : Penetapan Lokasi Pemasangan Alat Peraga
Kampanye Pemilihan Umum Tahun 2024 di
Wilayah Provinsi Sumatera Utara

**LOKASI PEMASANGAN ALAT PERAGA KAMPANYE
PEMILIHAN UMUM TAHUN 2024 DI KABUPATEN KARO**

**LOKASI PEMASANGAN ALAT PERAGA KAMPANYE
UNTUK PEMILIHAN UMUM TAHUN 2024 KECAMATAN BARUSJAHE**

NO	DESA/KEL		LOKASI PEMASANGAN APK	Titik Koordinat/Longitude
1	DESA BARUSJAHE	1	Komplek Losd 1	3.11457° / 98.580362°
		2	Komplek Losd 2	3.115274° / 98.57975°
2	DESA BARUSJULU	1	Komplek Losd/Jambur Basam	3°11'22.6"N / 98°32'43.8"E
		2	Komplek Losd/Jambur Barusjulu	3.1725112° / 98.5516609°
3	DESA BULANJAHE	1	Komplek Losd/Jambur	3°05'08.6"N / 98°33'56.6"E
		2	Jalan Desa	3°05'09.6"N / 98°33'57.2"E
4	DESA BULANJULU	1	Komplek Losd/Jambur	3°05'23"N / 98°34'39"E
		2	Jalan Desa	3°05'27"N / 98°30'31"E
5	DESA PARIBUN	1	Komplek Losd/Jambur	3.1308023° / 98.5698462°
		2	Seputar Gapura/Simpang	3.1306918° / 98.5698093°
6	DESA PERSADANTA	1	Komplek/Jambur Rumah Rih	3.145585° / 98.559912°
		2	Komplek/Jambur Ujung Bandar	3.14775° / 98.561187°
7	DESA PENAMPEN	1	Komplek Losd/Jambur	3.136675° / 98.589915°
		2	Jalan Desa	3.136631° / 98.589738°
8	TANGKIDIK	1	Komplek Losd/Jambur	3.131124° / 98.579559°
		2	Seputaran Jln Ke Sarimanis	3.10609° / 98.580500°
9	PERTUMBUKEN	1	Komplek Losd/Jambur	3°05'29"N / 98°35'18"E
		2	Jalan Desa	3°05'43"N / 98°35'09"E
10	RUMAMIS	1	Komplek Losd/Jambur	3.044577° / 98.559119°
		2	Komplek Losd/Jambur Tambunen	3.043199° / 98.553213°
11	SARIMANIS	1	Komplek Losd/Jambur Juma Padang	3.130082° / 98.583563°
		2	Komplek Losd/Jambur Gurisen	3.140768° / 98.579377°
12	SEMANGAT	1	Komplek Losd/Jambur	3.050656,98.554604

		2	Jalan Desa	3.050700,98.554303
13	SERDANG	1	Komplek Losd/Jambur	3.121629° / 98.59481°
		2	Jalan Desa	3.121755° / 98.594919°
14	SIKAB	1	Komplek Losd/Jambur Kabung	N 3°09'32.8464" / E 98°34'36.5052"
		2	Komplek Losd/Jambur Siberteng	N 3°09'15.678" / E 98°35'12.1992"
15	SINAMAN	1	Sekitaran Gapura	3°3'31,05298"N / 98°33'21,36643"E
		2	Jalan Desa	3°3'31,88777"N / 98°33'21,29491"E
16	SUKAJULU	1	Komplek Losd/Jambur	3.114227° / 98.561758°
		2	Simpang Sukajulu	3.114235° / 98.568173°
17	SUKANALU	1	Komplek Losd/Jambur	3.093179° / 98.55364°
		2	Jalan Desa	3.093179° / 98.55364°
18	TALIMBARU	1	Komplek Losd/Jambur I	3.066406,98.575498
		2	Jalan Desa/Losd/Jambur II	3.061775,98.575800
19	TANJUNG BARUS	1	Jln Desa/ Nabar	3.016209,97.556666
		2	Parkiran Losd/Jambur	3.175738,98.559547

**LOKASI PEMASANGAN ALAT PERAGA KAMPANYE
UNTUK PEMILIHAN UMUM TAHUN 2024 KECAMATAN BERASTAGI**

NO	DESA/KEL	LOKASI PEMASANGAN APK		Titik Koordinat/Longitude
1	DESA DOULU	1	DOULU PASAR	3.235658/ 98.54016
		2	SP. DOULU	3.221595/98.53162
2	DESA SEMPAJAYA	1	SEBERANG SIMPANG TEKNOLOGI	3.197482/98.517695
		2	DEPAN HOTEL RUDANG	3.198034/98.513714
3	LAU GUMBA	1	DEPAN BUKIT KUBU	3.197703/98.512097
		2	KOMPLEK LOSD/JAMBUR	3.202929/98.510697
4	RUMAH BERASTAGI	1	KOMPLEK LOSD/JAMBUR	3.1799668/98.510774
		2	SEPUTARAN PAJAK ROGA	3.176719/98.510961
5	GURUSINGA	1	SIMPANG KANTOR CAMAT	3.165354/98.50368
		2	GAPURA DESA GURUSINGA	3.166415/98.506647
		3	PERSIMPANGAN KORPRI DAN GURUSINGA	3.163063/98.49496
6	RAYA	1	SIMPANG RAYA	3.157079/98.507261
		2	KOMPLEK LOSD/JAMBUR	3.156837/98.512269
7	KELURAHAN GUNDALING I	1	SEPUTARAN PASAR BUAH (TOURIST INFORMATION)	3.194702/98.508525
		2	DEPAN JABU CAFE	3.199058/98.507003
8	KELURAHAN GUNDALING II	1	JL. UDARA, GUDANG GARAM	3.18695/98.506899
		2	JL. COBRA PENAMAKEN	3.18361/98.503406
9	KEL. TAMBAK LAU MULGAP I	1	SAMPING KANTOR LURAH	3.113118272/98.30.34.29216
		2	LISTRİK BAWAH (SEPNJANG JALAN JAMIN GINTING)	3.11.47.95404/98.30.33.49188
10	KEL. TAMBAK LAU MULGAP II	1	SEPUTARAN KANTOR LURAH	3.190743/98.509652
		2	SP. PAJAK	3.190741/98.509408

**LOKASI PEMASANGAN ALAT PERAGA KAMPANYE
UNTUK PEMILIHAN UMUM TAHUN 2024 KECAMATAN DOLAT RAYAT**

No	Desa	Lokasi Pemasangan APK	Titik Koordinat
1	DESA MELAS	Jalan Desa Melas	3.184246, 98527027
2	DESA SUGIHEN	Depan Kamar Mandi Umum Desa Sugihen	3.161123, 98.535311
3	DESA UJUNG SAMPUN	Jln Ujung Sampun	3.177453, 98.540959
4	DESA BUKIT	Depan Jambur Bukit	3.150237, 98.543726
5	DESA SAMPUN	Jalan Lingkar Desa Sampun	3.140716, 98.556422
6	DESA KUBUCOLIA	Depan Jambur Desa Kubucolia	3,115868, 98.554431
7	DESA DOLAT RAYAT	Depan Villa Bukit Asri Jln Jamin Ginting	3,2003308, 98.532292

**LOKASI PEMASANGAN ALAT PERAGA KAMPANYE
UNTUK PEMILIHAN UMUM TAHUN 2024 KECAMATAN JUHAR**

No	Desa / Kelurahan	Lokasi Pemasangan APK		Titik Koordinat
1	Desa Bekilang	1	Bekas Kantor Desa	3,0150265, 98,3228748
		2	Simpang Jalan Kenjulu	3,0145199, 98,3232798
2	Desa Ketawaren	1	Seputaran Kantor Desa Ketawaren	2.987970,98.279198
		2	Depan Losd Desa Ketawaren	2.987074,98.280381
3	Desa Lau Lingga	1	Simpang Tiga Jalan Ke Desa Lau Kidupen	2.985880,98.309526
		2	Jalan Ke Buluh Pancur	2.987723,98.309139
4	Desa Lau Kidupen	1	Depan Losd Desa Lau Kidupen	2.978306,98.299806
		2	Seputaran Kantor Kepala Desa Lau Kidupen	2.977021,98.299956
5	Desa Naga	1	Depan Losd Desa Naga	2,969771,98,284356
		2	Jalan Menuju Losd Desa Naga	2.969914,98,384298
6	Desa Namosuro	1	Seputaran Kantor Kepala Desa Namosuro	2.991328.98.240355
		2	Depan Losd Desa Namosuro	2.991545.98240490
7	Desa Kutambelin	1	Depan Losd Desa Kutambelin	3,044842,98,262278
		2	Simpang Masuk Desa Kutambelin	3,044842,98,262276
8	Desa Sukababo	1	Komplek Losd / Jambur	3,0468586,98,3274617
		2	Jalan Munte	3,0469383,98,3273889
9	Desa Batumamak	1	Komplek Losd / Jambur	3.0370949898.30650325263
		2	Jalan Sukababo	3.03682745983071002718
10	Desa Pernantin	1	Komplek Losd Pernantin	3.007.658.98.357085
		2	Depan Losd Dusun Tigasiempat	3.026.036.98.365464
11	Desa Jandi	1	Simpang Impres	2.997977,98.257704
		2	Jalan Menuju Losd / Jambur	2.996488,98.258416
12	Desa Keriahen	1	Simpang Menuju Balai Desa / Losd Desa Keriahen	3.037782,98.269399
		2	Dekat Griten Jalana Menuju Desa Gunung Juhar	3.038906,98.269792
13	Desa Nageri	1	Simpang Masuk Losd Desa Nageri	3,146,98,1924
		2	Simpang Ke Sukababo	3,149.98,1925
14	Desa Pasar Baru	1	Jalan Desa Dekat Jembatan	3.040808,98.249040
		2	Jalan Desa Menuju Desa Kidupen	3.038713,98.248296
15	Desa Kidupen	1	Dekat Rumah Abdi Ginting	3.027101,98.243658
		2	Seputaran Kantor Kepala Desa Kidupen	3.025804,98.243146
16	Desa Juhar Ginting Sada Nioga	1	Depan Losd Segerat Lembu	3.017801,98.289041
		2	Rumah Tiga Ruang	3.018409,98.287801
17	Desa Mbetong	1	Jalan Masuk Desa, Dekat Doorsmeer	3.0414301,98.2630310
		2	Jalan Menuju Losd Desa Mbetong	3.039798,98263645
18	Desa Juhar Perangin Angin	1	Jalan Juhar Ketawaren	3.024259,98278183
		2	Simpang Kampung Jawa	3.019442,98285045
19	Desa Sugihen	1	Simpang Tiga Menuju Losd / Jambur	3.028228 98.343693
		2	Jalan Desa Sugihen Menuju Desa Sukababo	3.028228 98.343693
20	Desa Buluh Pancur	1	Seputaran Jambur Desa	2.948160,98.376103
		2	Kuta Buah	2.961043,98.366473
21	Desa Gunung Juhar	1	Simpang Gunung Juhar	3.040948,98.277785
		2	Depan Losd Gunung Juhar	3.041539,98.279670
22	Desa Juhar Tarigan	1	Seputaran Losd Sebayak	3.01871698.287316
		2	Rumah Adat 8 Jabu	3.019083.98.285957
23	Desa Sigenderang	1	Simpang Losd Desa Sigenderang	3.025981,98.310178
		2	Depan Losd Desa Sigenderang	3.026636,98.310096
24	Juhar Ginting	1	Depan Losd Rumah Tandok	3.018136,98.17646
		2	Seputaran Uruk Tiga	3.018358,98.171933

25	Desa Kuta Gugung	1	Simpang Tiga	3,0493666, 98,3035552
		2	Gudang Penggilingan Jagung	3,0490941, 98,3026828

**LOKASI PEMASANGAN ALAT PERAGA KAMPANYE
UNTUK PEMILIHAN UMUM TAHUN 2024 KECAMATAN KABANJAHE**

No	Wilayah/Kecamatan	Lokasi Pemasangan APK berupa Reklame, Spanduk dan Umbul-umbul	Longitude
1	Kabanjahe	Jl. Jamin Ginting, Depan SPBU Halilintar	3.142158,98.508214
2	Kabanjahe	Jl. Marian Ginting, Jalan Kabanjahe Tigapanah	3.090969,98.494434
3	Kabanjahe	Jalan Kacaribu Kandibata	3.094927,98.438823
4	Kabanjahe	Jl. Kiras Bangun	3.111933,98.489154
5	Kabanjahe	Jl. Samura simpang stadion	3.105944,98.508937
6	Kabanjahe	Losd Desa Lau Simomo	3.080802,98.444787
7	Kabanjahe	Jl. Kotacane	3.098855,98.484149

**LOKASI PEMASANGAN ALAT PERAGA KAMPANYE
UNTUK PEMILIHAN UMUM TAHUN 2024 KECAMATAN KUTA BULUH**

NO	WILAYAH	LOKASI PEMASANGAN
1	KECAMATAN	Jalan Besar Simpang Kutabuluh Gugung
		Jalan Besar Simpang Buah Raya
		Jalan Besar Garda MP Siabang abang
		Jalan Besar Paya Rih Bintang Meriah
		Jalan Besar Negeri Jahe
2	MBURIDI	JALAN DESA
3	KUTAMALE	JALAN DESA
4	LAUBULUH	JALAN DESA
5	KUTABULUH GUGUNG	JALAN DESA
6	KUTABULUH	JALAN DESA
7	BUAH RAYA	JALAN DESA
8	SIABANG ABANG	JALAN DESA
9	JINABUN	JALAN DESA
10	BINTANG MERIAH	JALAN DESA
11	NEGERI JAHE	JALAN DESA
12	UJUNG DELENG	JALAN DESA
13	POLA TEBU	JALAN DESA
14	GUNUNG MERIAH	JALAN DESA
15	TANJUNG MERAHE	JALAN DESA
16	RIH TENGAH	JALAN DESA
17	LIANG MERDEKA	JAMBUR DESA

**LOKASI PEMASANGAN ALAT PERAGA KAMPANYE
UNTUK PEMILIHAN UMUM TAHUN 2024 KECAMATAN LAU BALENG**

NO	WILAYAH/	Lokasi pemasangan APK Berupa Reklame, Spanduk dan Umbul-umbul	Longitude/Titik Kordinat
1	Lau Baleng	1. Jalan Renun	3.09182166/98.08458E
		2. Samping cinta kawan	3.0978083333333333N/ 98.08533000000001E
2	Kinangkong	1. Samping Mesjid Kinangkong	3.0719106/98.1109592
		2. Samping Kantor Kepala Desa	3.0696728/98.1117870
3	Buluh Pancur	1. Simpang Rambah Tampu	3.1564445/98.0629372
		2. Simpang Teroh Talah	3.1590664/98.0624316
4	Lau Perangunen	1. Sebrang Rumah Loji Surbakti	3.0609537/98.1349270
		2. Sebrang Pustu Desa Lau Perangunen	3.0607820/98.1333895
5	Rambah Tampu	1. Dekat Kamar Mandi Umum	3.1913590/98.0559722
		2. Depan Rumah Sahadi Sembiring	3.1524199/98.0527857
6	Mbal-mbal Patarum	1. Samping Rumah Gondrong	3.140376/98.038181
		2. Samping Rumah Samudra Perangin-angin	3.140363/98.040111
7	Perbulan	1. Simpang Patarum Perbulan	3.1391412/98.0643541
		2. Depan Tanah Wakap Perbulan	3.1500484/98.0646180
8	Batu Rongkam	1. Depan Rumah Efendi Siburian	3.172942/98.011748
		2. Depan Rumah Jasa Sitorus	3.171177/98.014317
9	Lau Pradep	1. Jalan Kota Cane	3.068734/98.118325
		2. Depan Rumah Maladi Sebayang	3.065296/98.121738
10	Durin Rugun	1. Sebrang Kantor Kepala Desa	3.0657507/98.1271818
		2. Jalan Kebak Mandi Umum	3.0662251/98.1278929
11	Tanjung Gunung	1. Jalan Kota Cane	3.10222/98.084543
		2. Samping Indomaret	3.101898/98.084644
12	KutaMbelin	1. Simpang Perjuman Lau Sikerbo	3.185235N/98.129985E
		2. Simpang Gbcp Kutambelin	3.173580N/98.131603E
13	Lingga Muda	1. Lapangan Samping Gereja Katolik	3.1164848/98.0774014
		2. Samping Kantor Kehutanan	3.1191470/98.0756663
14	Martelu	1. Gudang Tasya Martelu	3.118277/98.0804859
		2. Kilang Padi Riba	3.31108984/98.0811276
15	Pintu Angin	1. Depan Ladang Silaban	3.152014/97.985364
		2. Depan Rumah Jekson Sitanggung	3.151684497/97.9837178

**LOKASI PEMASANGAN ALAT PERAGA KAMPANYE
UNTUK PEMILIHAN UMUM TAHUN 2024 KECAMATAN MARDINDING**

No	Wilayah Kecamatan	Lokasi Pemasangan APK berupa reklame, spanduk dan umbul umbul	longtude/titik kordinat
1	Kecamatan Mardinding		
1.a.	Desa Lau Mulgap	Halaman Pertapakan Rumah Denni Sembiring	98.0249386/3.2008997
2.a.	Desa Lau Sulo	Depan Pertapakan warga bp sembiring	98.040576/3.186707
3.a.	Desa Tanjung Pamah	Depan rumah Bp Luter Simatupang	98.01496/3.211712
4.a.	Desa Mardinding	Dusun 1 Depan Kilang Padi Barus	98.0'35,73396/3.13'26,7834
5.a.	Desa Lau Kesumpat	Depan Rumah Kede Kelontong serta br sembiring	97.999657/3.250194
6.a.	Desa Bandar Purba	Depan Jambur HKBP	97.992863/3.257587
7.a.	Desa Lau Pengulu	Depan Kilanng Padi Supri Gurki	97.982414/3.283671
8.a.	Desa Lau Pakam	Depan Pertapakan Warga Mukti Ali Bangun samping jalan Besar	97.982414/3.283671
9.a.	Desa Rimo Bunga	Samping jalan Besar Depan pertapakan Warga	98.032522/3.242715
10.a.	Desa Lau Garut	Depan Rumah Warga Samping jalan Besar	97.977733/3.173741
11.a.	Desa Bukit Makmur	Depan Rumah Karpil Sebayang	97.968096/3.205473
12.a.	Desa Kuta Pengkih	Depan Pertapakan Warga	98.121356/3.200286

**LOKASI PEMASANGAN ALAT PERAGA KAMPANYE
UNTUK PEMILIHAN UMUM TAHUN 2024 KECAMATAN MERDEKA**

No	Desa	Lokasi Pemasangan APK	Titik Koordinat
1	Desa Merdeka	Sepanjang Jalan Desa Merdeka	3.194842 98.493569
2	Desa Cintarakyat	Seputaran Gapura Cinta Rakyat	3.192389 98.482486
3	Sada Perarih	Gapura Sada Perarih	3.1733125, 98.4693125
4	Ujung Teran	Sepanjang Jalan Ujung Teran	3.199976 98.459574
5	Deram	Simpang Sukatepu - Deram	3.184563 98.454435
6	Semangat	Seputaran Gapura Desa Semangat	3.174012 98.492857
7	Semangat Gunung	Sepanjang Jalan Semangat Gunung	3°13'14"98'30'52'1340
8	Jaranguda	seputaran Gapura Desa Jaranguda	3.11'59".98.30'16'.1424

**LOKASI PEMASANGAN ALAT PERAGA KAMPANYE
UNTUK PEMILIHAN UMUM TAHUN 2024 KECAMATAN MEREK**

NO	DESA/KEL	LOKASI PEMASANGAN APK		Titik Koordinat/Longitude
1	DESA AJINEMBAH	1	DI AREAL TANAH /REBA PAULUS SEMBIRING	3,015,957 98,507,472
		2	KOMPLEK TANAH SIPITU RUANG	3,014,175 98,507,901
2	DESA SUKAMANDI	1	DEPAN RUMAH BERMANTA	3,020,535 98,519,511
		2	KOMPLEK LOSD/JAMBUR	3,020,527 98,518,785
3	DESA REGAJI	1	KOMPLEK LOSD/JAMBUR	30,302,289 985,261,487
4	DESA DOKAN	2	SAMPING RUMAH ND. ALDI BR GINTING	30,318363 985,288,919
		1	JALAN MENUJU DESA DOKAN	3.019548.98.550577
5	DESA MULIARAYAT	2	DEPAN LESUNG DESA DOKAN	3,017,543 98,551,912
		1	KOMPLEK LOSD/JAMBUR	30,077,527 985,405,320
6	DESA BANDAR TONGGING	(X)	TANAH MILIK JOSUA SEMBIRING	
		2	KAMAR MANDI DESA	3,008,683 98,540,234
		(X)	DEPAN BENGKEL / SAMPING RUMAH SEKDES	
7	DESA NAGARA	1	KOMPLEK KANTOR KEPALA DESA	29,788,270 985,441,547
		2	KOMPLEK LOSD/JAMBUR	29,787,688 985,449,748
8	DESA GARINGGING	1	KOMPLEK LOSD/JAMBUR	2,977,011 98,525,465
		2	PINGGIR JALAN MENUJU KE DESA NAGARA	2,977,353 98,524,481
9	DESA MEREK	1	DEPAN LADANG	2.968187.98.535990.
		(X)	STRAWBERY DEKRIS MTH	
		2	RUMAH BERDIKARI MUNTHE	2,966,078 98,535,778
10	DESA SITUNGGALING	1	KOMPLEK LOSD/JAMBUR	2,949,132 98,523,066
		2	DEPAN GUDANG MUNCUL / AREAL KEHUTANAN	2,947,698 98,523,015
11	DESA NEGERI TONGGING	1	SIMPANG GBKP	2,943,535 98,525,755
		2	SIMPANG TIGA DESA SITUNGGALING	2,940,838 98,525,755
12	DESA PANGAMBATAN	1	KOMPLEK BALAI/LOSD LAMA DESA NEG,TONGGING	2,937,880 98,531,287
		2	JLN. PROPINSI MENUJU DESA /DEKAT YAPIM	29,375,908 985,351,180
13	DESA PARTIBI LAMA	1	KOMPLEK LOSD/JAMBUR AEK HOTANG	2,913,176 98,492,100
		2	KOMPLEK LOSD/JAMBUR SERBAGUNA PANGAMBATAN	2,923,077 98,513,949
14	DESA PARTIBI TEMBE	1	PINTU GERBANG MEMASUKI DESA PARTIBI LAMA	29,457,681 984,947,417
		2	KOMPLEK LOSD/JAMBUR	29,513,829 984,912,260
15	DESA PANCUR BATU	1	KOMPLEK RUMAH DARWIN GIRSANG	2,935,56 98,469,14
		2	KOMPLEK BAK PENAMPUNG AIR DESA	2,937,96 98,469,12
16	DESA NAGALINGGA	1	KOMPLEK RUMAH BOLON	2.9239311050325956 98.47290884703398
		2	KOMPLEK RUMAH DARWIN GIRSANG	2.924207012865156 98.49255803972483
16	DESA NAGALINGGA	1	PERTAPAKAN RUMAH SDR BINSAR RUMAHORBO	29,206,138 984,905,960
		2	DEPAN RUMAH HOTMAN MUNTHE	29,206,139 984,905,960

17	DESA SIBOLANGIT	1	KAMPUNG BARU	28,901,245	985,410,903
		2	KOMPLEK LOSD/JAMBUR	2,885,746	98,547,422
18	DESA TONGGING	1	WISMA ADAT TONGGING	2,896,842	98,524,499
		2	LOSD PEKAN TONGGING	28,963,942	985,274,667
19	DESA KODON-KODON	1	KOMPLEK LOSD/JAMBUR	2,876,259	98,518,019
		2	SEBELUM DESA KODON KODON-KODON	2,881,087	98,517,798

**LOKASI PEMASANGAN ALAT PERAGA KAMPANYE
UNTUK PEMILIHAN UMUM TAHUN 2024 KECAMATAN MUNTE**

NO	WILAYAH	LOKASI PEMASANGAN
1	DESA MUNTE	KANTOR CAMAT LAMA
		SIMPANG PARIMBABALANG DUSUN V MUNTE
		SIMPANG SELAKKAR DUSUN VI
		JAMBUR SILIMA MARGA DESA MUNTE
		SIMPANG DESA SUKARAME
2	DESA KUTAMBARU	SIMPANG 3 DEPAN GINTNG FOTOCOPY
3	DESA KINAPPEN	JAMBUR DESA KINAPPEN
4	DESA SINGGAMANIK	JAMBUR DESA SINGGAMANIK

**LOKASI PEMASANGAN ALAT PERAGA KAMPANYE
UNTUK PEMILIHAN UMUM TAHUN 2024 KECAMATAN NAMAN TERAN**

NO	DESA/KEL	LOKASI PEMASANGAN APK		TITIK KOORDINAT/LONGITUDE
1	DESA GUNGPINTO	1	JL. JUMA REBA	3.208705, 98.439034
		2	SEPUTARAN KAMAR MANDI UMUM	3.207594, 98.439635
2	DESA KEBAYAKEN	1	SEPUTARAN GAPURA	3.217130, 98.423194
		2	SIMPANG KUTAMBELIN	3.216553, 98.423334
3	DESA KUTA GUGUNG	1	SIMP. KUTARAYAT	3.197484, 98.407702
		2	SIMP. KUTA GUGUNG	3.198855, 98.404518
4	KUTA MBELIN	1	KOMPLEK LOSD/JAMBUR	3.206967, 98.430738
		2	SEPUTARAN KAMAR MANDI UMUM	<u>3.208156, 98.429955</u>
5	DESA KUTARAYAT	1	SEPUTARAN GAPURA	3.200839, 98.407769
		2	SEPUTARAN KAMAR MANDI UMUM	3.203887, 98.409569
6	DESA KUTA TONGGAL	1	SIMPANG MASUK HUNTAP LAU MANGIR NDOKUM SIROGA	<u>3.137998, 98.464413</u>
		2	SEPUTARAN HUNTAP KUTA TONGGAL LAU MANGIR	3.133145, 98.461114
7	DESA NAMAN	1	SEPUTARAN GAPURA	<u>3.184852, 98.437106</u>
		2	KOMPLEK LOSD/JAMBUR	<u>3.186962, 98.437127</u>
8	DESA NDESKATI	1	KOMPLEK LOSD/JAMBUR	3.201175, 98.447110
		2	SEPUTARAN JALAN UTAMA DESA NDESKATI	3.2001209, 98.447184
9	SIGARANG GARANG	1	SEPUTARAN KOMPLEK UKA KABANJAHE	3.194829, 98.410472
		2	DALAN JAHE	<u>3.225353, 98.391559</u>
10	DESA SUKANALU	1	SEPUTARAN UKA KABANJAHE	2.965002, 98.457510
		2	SEPUTARAN DALAN JAHE	<u>3.256331, 98.382461</u>
11	DESA SUKANDEBI	1	SEPUTARAN MESJID	3.174376, 98.448314
		2	KOMPLEK LOSD/JAMBUR	3.176080, 98.447709
12	DESA SUKATEPU	1	KOMPLEK LOSD/JAMBUR	3.188001, 98.446470
		2	SEPUTARAN JLN UTAMA DESA	3.187166, 98.445483

**LOKASI PEMASANGAN ALAT PERAGA KAMPANYE
UNTUK PEMILIHAN UMUM TAHUN 2024 KECAMATAN PAYUNG**

No	Desa	Lokasi Pemasangan APK	Titik Koordinat
1	DESA BATUKARANG	DEPAN INDOMARET	3.117184,98.356892
		LOSD KESAIN MBELANG	3.113337,98.355079
2	DESA CIMBANG	SIMPANG RUMAH SEKOLAH CIMBANG	3.108068,98.397569
		KOMPLEK LOSD/JAMBUR	3.108050,98.395475
3	DESA GURUKINAYAN	GEREJA GURUKINAYAN	3.120218.98.395796
		KOMPLEK LOSD/JAMBUR	3.120262.98.394088
4	DESA PAYUNG	SIMPANG KE BATUKARANG PAYUNG	3.12218,98,383723
		SIMPANG KE RUMAH KUTA PAYUNG	3.120039,98, 389247
5	DESA RIMOKAYU	JALAN DESA	3.115372.98.368548
		BALAI DESA RIMOKAYU	3.114311.98.367999
6	DESA SELANDI	JAMBUR KAISAR	3.1301588166666665
		KOMPLEK LOSD/JAMBUR	3.1302148166666663
7	DESA UJUUNG PAYUNG	DEPAN PUSKESMAS UJUNG PAYUNG	3,108765.98,402723
		DEKAT RUMAH ADAT UJUNG PAYUNG	3,108784.98,401773

**LOKASI PEMASANGAN ALAT PERAGA KAMPANYE
UNTUK PEMILIHAN UMUM TAHUN 2024 KECAMATAN SIMPANG EMPAT**

NO	DESA/KEL	LOKASI PEMASANGAN APK		Titik
				Koordinat/Longitude
1	DESA NDOKUM SIROGA	1	SIMPANG EMPAT	3.1418311, 98.4615235
		2	DUSUN UJUNG	3.1550937, 98.4755743
2	DESA SURBAKTI	1	SIMPANG SURBAKTI	3.139065N 98.456103E
		2	KOMPLEK LOSD/JAMBUR	3.13414N 98.45328E
3	DESA BEGANDING	1	SIMPANG BEGANDING	3.116045.98/430436
		2	KOMPLEK LOSD/JAMBUR	3.112554.98/432895
4	DESA SIRUMBIA	1	DEKAT PUSKESMAS	3.190937,98.433185
		2	KOMPLEK LOSD/JAMBUR	3.1041932,98.4318901
5	DESA TIGA PANCUR	1	SIMPANG SIGERPENG	3.120868,98.416758
		2	KOMPLEK LOSD/JAMBUR	3.121016,98.4168742
6	DESA BERASTEPU	1		3.127911,98.442457
		2	HUNTAP 2	3 098237,98.442457
7	DESA GAMBER	1	HUNTAP 1	3.14098998.354539
		2	HUNTAP 2	3.142637,98.454374
8	DESA KUTA TENGAH	1	JAMBUR DESA	3.148318,98.437008
		2	SIMPANG DESA	3.152160,98.436804
9	DESA TORONG	1	SIMPANG LOSD/JAMBUR TORONG	3.154472,98.448277
		2	TEMBOK DEKAT JEMBATAN TORONG	3.155167,98.448651
10	DESA PERTEGUHEN	1	SIMPANG PERTEGUHEN	3.149915 / 98.455610
		2	KOMPLEK LOSD/JAMBUR	3.152434 / 98.453015
11	DESA GAJAH	1	SIMPANG KE DESA GAJAH	3.161281.98.479767
		2	KOMPLEK LOSD/JAMBUR	3.161281.98.478349
12	DESA BULAN BARU	1	SIMPANG BULAN BARU	
		2	KOMPLEK LOSD/JAMBUR	3.1608513.98/4893749
13	DESA LINGGA JULU	1	SD LINGGA JULU	3.153494,98.483206
		2	KOMPLEK LOSD/JAMBUR	3.153494,98.483206
14	DESA LINGGA	1	SIMPANG LINGGA	3.118318, 98.471505
		2	KOMPLEK LOSD/JAMBUR	3.118220, 98.478019
15	DESA NANGBELAWAN	1	SIMPANG KACARIBU	3.099920,98.461354
		2	KOMPLEK LOSD/JAMBUR	3.103324,98.452426
16	DESA JERAYA	1	HUTARA 1	3 098237,98.442457
		2	SIMPANG JERAYA	3.137624,98.437087
17	DESA PINTU BESI	1	JAMBUR DESA	3.131750,98.428400
		2	DI PERSIMPANGAN DESA	3.131180,98.427987

**LOKASI PEMASANGAN ALAT PERAGA KAMPANYE
UNTUK PEMILIHAN UMUM TAHUN 2024 KECAMATAN TIGA BINANGA**

NO	WILAYAH	LOKASI PEMASANGAN	LONGITUDE	LATITUDE
1	KECAMATAN TIGABINANGA	KUTA BANGUN	98,182945	3,078801
		SIMPANG LAU KAPOR / KEM KEM	98,246764	3,072708
		SIMPANG KUTA BUARA	98,234457	3,071563
		SIMPANG EMPAT TIGABINANGA	98,249771	3,07342
		SIMPANG GUNUNG	98,252709	3,065598
		SIMPANG PERGENDANGEN	98,255922	3,052955
		SIMPANG KUTA GALOH	98,26754	3,06669
		SIMPANG PERBESI	3,1102017	3,1102017
		SIMPANG TIGA PERBESI	3,1121417	3,1121417
		LAU BENGAP TIGABINANGA	98,247761	3,07356
2	BATU MAMAK	JAMBUR DESA	98,1655445	3,147391
3	KUTA GERAT	JAMBUR DESA	98,19705	3,12950
4	PERBESI	JAMBUR DESA	98,27006	3,11102
5	PERTUMBUKEN	JAMBUR DESA	98,27314	3,10807
6	BUNGA BARU	JAMBUR DESA	98,299873	3,082557
7	KUTA RAYA	JAMBUR DESA	98,276809	3,064701
8	KUTA GALOH	JAMBUR DESA	98,2755046	3,0616940
9	GUNUNG	JAMBUR DESA	98,234886	3,063027
10	PERGENDANGEN	JAMBUR DESA	98,248252	3,042999
11	SIMPANG PERGENDANGEN	JAMBUR DESA	98,25559	3,05530

12	KUALA	JAMBUR DESA	98,22920	3,07130
13	KUTA BUARA	JAMBUR DESA	98,215122	3,089948
14	LAU KAPOR	JAMBUR DESA	98,20873	3,05899
15	KEM KEM	JAMBUR DESA	98,224883	3,0551007
16	SIMOLAP	JAMBUR DESA	98,206686	3,069244
17	KUTA BANGUN	JAMBUR DESA	98,187299	3,074459
18	SUKA JULU	JAMBUR DESA	98,166937	3,109327
19	KUTAMBARU PUNTI	JAMBUR DESA	98,152620	3,129107
20	TIGABINANGA	JAMBUR DESA	98,250110	3,070896
21	LIMANG	JAMBUR DESA	98,238855	3,12144

**LOKASI PEMASANGAN ALAT PERAGA KAMPANYE
UNTUK PEMILIHAN UMUM TAHUN 2024 KECAMATAN TIGANDERKET**

NO	DESA/KEL		LOKASI PEMASANGAN APK
1	Desa Perbaji	1	Seputaran Losd/Jambur Desa
		2	Seputaran rumah Indra Pelawi
2	Desa Tiganderket	1	Seputaran Teroh Mangga
		2	Seputaran Pondok Panjang
3	Desa Temburun	1	Seputaran Losd/Jambur Desa
		2	Seputaran lapangan volleyball
4	Desa Tanjung Merawa	1	Seputaran Losd/Jambur Desa
		2	Seputaran Simpang 3 Rumah Darat
5	Desa Mardingding	1	Seputaran Losd/Jambur Desa
		2	Seputaran Simpang Mardingding
6	Desa Kutambaru	1	Seputaran Losd/Jambur Desa
		2	Seputaran Pet Rumah Julu
7	Desa Sukatendel	1	Seputaran Losd/Jambur Desa
		2	Seputaran Simpang Desa
8	Desa Susuk	1	Seputaran Losd/Jambur Desa
		2	Seputaran Rumah Parte
9	Desa Penampen	1	Seputaran Losd/Jambur Desa
		2	Seputaran Gudang Amran
10	Desa Gunung Merlawan	1	Seputaran Losd/Jambur Desa
		2	Seputaran Rumah Sandro Ginting
11	Desa Kuta Kepar	1	Seputaran Losd/Jambur Desa
		2	Seputaran Tapin Kuta
12	Desa Jandimeriah	1	Seputaran Losd/Jambur Dusun I
		2	Seputaran Losd/Jambur Dusun II
13	Desa Narigunung I	1	Seputaran Rumah Kalpin
		2	Seputaran Kede Kopi Sona
14	Desa Narigunung II	1	Seputaran Kamar Mandi Umum
		2	Seputaran Kantor Kepala Desa

15	Desa Tanjung Mbelang	1	Seputaran Simpang Tanjong Mbelang
		2	Seputaran Losd/Jambur Desa
16	Desa Tanjung Pulo	1	Seputaran Simpang Kuta
		2	Seputaran Losd/Jambur Desa
17	Desa Kutagaluh	1	Seputaran Rumah Situasi
		2	Seputaran Losd/Jambur Darat

**LOKASI PEMASANGAN ALAT PERAGA KAMPANYE
UNTUK PEMILIHAN UMUM TAHUN 2024 KECAMATAN TIGA PANAH**

NO	DESA/KEL	LOKASI PEMASANGAN APK	Titik Koordinat/Longitude	
1	DESA AJIBUHARA	KOMPLEKS LOSD/JAMBUR	3.144.568	98.537.189
2	DESA AJIJULU	KOMPLEKS LOSD/JAMBUR	3.156.565	98.530.732
3	DESA AJIMBELANG	KOMPLEKS LOSD/JAMBUR	3.138.949	98.535.429
4	DESA AJIJAHE	KOMPLEKS LOSD/JAMBUR	3.137.590	98.519.418
5	DESA BERTAH	KOMPLEKS LOSD/JAMBUR	3.122.976	98.544.618
6	DESA BUNURAYA	1 KOMPLEKS LOSD/JAMBUR PIJER PODI	3.084.771	98.495.108
		2 KOMPLEKS LOSD/JAMBUR RUMAH JULU	3.084.578	98.496.393
7	DESA KACINAMBUN	KOMPLEKS LOSD/JAMBUR	3.027.094	98.471.073
8	DESA KUTABALE	KOMPLEKS LOSD/JAMBUR	3.095.925	98.525.587
9	DESA KUBUSIMBELANG	KOMPLEKS LOSD/JAMBUR	3.312.410	98.283.818
10	DESA KUTA KEPAR	KOMPLEKS LOSD/JAMBUR	3.311.144	98.304.186
11	DESA KUTA JULU	KOMPLEKS LOSD/JAMBUR	3.116.006	98.544.652
12	DESA KUTAMBELIN	KOMPLEKS LOSD/JAMBUR	3.064.534	98.466.361
13	DESA LAMBAR	KOMPLEKS LOSD/JAMBUR	3.058.136	98.538.256

14	DESA LEPAR SAMURA		KOMPLEKS LOSD/JAMBUR	3.101.202	98.524.901
15	DESA LAURIMAN		KOMPLEKS LOSD/JAMBUR	3.002.871	98.487.436
16	DESA MANUKMULIA		KOMPLEKS LOSD/JAMBUR	3.127.885	98.292.157
17	DESA MULAWARI		KOMPLEKS LOSD/JAMBUR	3.088.554	98.514.620
18	DESA SALIT		KOMPLEKS LOSD/JAMBUR	3.344.071	98.295.136
19	DESA SEBERAYA		KOMPLEKS LOSD/JAMBUR	3.971.842	98.537.022
20	DESA SINGA	1	KOMPLEKS LOSD/JAMBUR DURIAN	3.422.062	98.274.503
		2	KOMPLEKS LOSD/JAMBUR KESAIN SIMBELANG	3.433.063	98.274.500
21	DESA SUKA	1	KOMPLEKS LOSD/JAMBUR RUMAH PENGULUN	3.054.385	98.517.445
		2	KOMPLEKS LOSD/JAMBUR RUMAH LIGE	3.051.642	98.517.023
22	DESA SUKAMAJU		KOMPLEKS LOSD/JAMBUR	3.029.235	98.431.186
23	DESA SUKAMBAYAK		KOMPLEKS LOSD/JAMBUR	3.056.591	98.516.086
24	DESA SUKADAME		KOMPLEKS LOSD/JAMBUR	3.068.898	98.536.111
25	DESA SUKA SIPILIHEN		KOMPLEKS LOSD/JAMBUR	3.060.013	95.516.708
26	DESA TIGAPANAH		KOMPLEKS LOSD/JAMBUR	3.077.385	98.527.316
27	DESA BEKERAH		KOMPLEKS LOSD/JAMBUR	2.968.393	98.457.901
28	DESA SUKAMERIAH		KOMPLEKS LOSD/JAMBUR	2.967.892	98.456.236

29	DESA SIMACEM	KOMPLEKS LOSD/JAMBUR	2.970.706	98.454.940
----	--------------	----------------------	-----------	------------

KETUA KOMISI PEMILIHAN UMUM
PROVINSI SUMATERA UTARA

ttd

AGUS ARIFIN

Salinan sesuai dengan aslinya
SEKRETARIAT KOMISI PEMILIHAN UMUM
PROVINSI SUMATERA UTARA
Kepala Bagian Hukum dan Sumber Daya manusia



Nina Purnama Pasaribu

Lampiran IX
Keputusan Komisi Pemilihan Umum Provinsi Sumatera Utara
Nomor : 130 Tahun 2023
Tanggal : 25 November 2023
Tentang : Penetapan Lokasi Pemasangan Alat Peraga
Kampanye Pemilihan Umum Tahun 2024 di
Wilayah Provinsi Sumatera Utara

LOKASI PEMASANGAN ALAT PERAGA KAMPANYE PEMILIHAN UMUM TAHUN 2024 DI WILAYAH KABUPATEN LABUHANBATU

LOKASI PEMASANGAN ALAT PERAGA KAMPANYE SE- KABUPATEN LABUHANBATU			
I. BALIHO			
1. Pintu Masuk Gapura Selamat Datang Rantauprapat Pinggir Jalan Lintas Sebelah Kanan dari Medan dan Sebelah Kiri dari Janji Kecamatan Bilah Barat			
2. Simpang Tiga Jalan Baru Sidorukun Kecamatan Bilah Hulu			
3. Depan Lapangan dekat Desa Tanjung Haloban Kecamatan Bilah Hilir			
4. Pintu Masuk Gapura Selamat Datang Rantauprapat Pinggir Jalan Lintas Sebelah Kanan dari Kota Pinang dan Sebelah Kiri dari Sigambal Kecamatan Rantau Selatan			
5. Simpang Ajamu Kecamatan Panai Hulu			
6. Simpang Ujung Batu Sei Sanggul Kecamatan Panai Hilir			
7. Samping Adipura Kecamatan Bilah Barat			
8. Depan Terminal Kecamatan Rantau Utara			
9. Simpang Hokli Kecamatan Rantau Selatan - (2 Titik, Kelurahan Ujung Bandar Kiri dan Kanan)			
10. PTP / POS Lantas Kecamatan Bilah Hulu			
11. Simpang Pangkatan 10 Kecamatan Pangkatan			
12. Jl Protokol Lapangan Bola Kaki Negeri Lama Kecamatan Bilah Hilir			
13. PKS Ajamu PTPN IV Kecamatan Panai Hulu			
14. Lapangan Bola / Ikalua Kecamatan Panai Tengah			
II. UMBUL-UMBUL		III. SPANDUK	
	LOKASI	DESA/KELURAHAN	LOKASI
1. BILAH BARAT	1. Tugu/Gerbang Selamat datang (Jalan Lintas Sumatera) Desa Afd I Rantauprapat (± 750 M dari Kantor Camat Bilah Barat) 2. Simpang 3, antara Dusun Suka Makmur, Dsn Suka Rame dengan Tanjung Harapan (± 500 M dari Kantor Desa Tebing Linggahara Baru) 3. Simpang Aek Buru 4. Simpang Janji 5. Simpang Bangun Sari 6.	1. Aek Buru Selatan 2. Janji 3. Tanjung Medan 4. Sibargot 5. Tebing Linggahara 6. Tebing Linggahara Baru 7. Bandar Kumbul	1. Sepanjang jalan Balai Desa Aek Buru Selatan 1. Simpang Dusun Janji 2. Simpang Dusun Aek Pala 3. Simpang Dusun Barnung 1. Simpang Desa Pematang 2. Simpang menuju Binaga Tolang 3. Aula Serbaguna desa tanjg medan 4. Depan Rumah Bpk Naposan Naibaho 1. Perbatasan Jalan Dusun Padang Aloban dan Dusun Bakti Abri II 2. Perbatasan Jalan Dusun Padang Rapuan dan Dusun Tanjung Purba 3. Perbatasan Jalan Dusun Barussalam dan Dusun Kampung Baru Maju 1. Perbatasan Jalan Dusun Tebing Linggahara II dan Hatinar A 2. Perbatasan Jalan Dusun Siluman B dan Siluman A 3. Lapangan Bola Kaki Dusun Siluman A 1. Lapangan Volly Depan Mesjid Sukaramai 2. Pekan Suka Makmur 3. Simpang 4 Getek Dusun Purba Bangun 1. Gapura Selamat Datang Desa Bandar Kumbul 2. Simpang Tugu TMMD Lewat Kantor Kepala Desa

		8. Afdeling I 9. Afdeling II 10. Kampung Baru	3. Simpang III Aek Mardomu 1. Lapangan Bola Volly Dusun Emplasmen 2. Depan Kantor Desa Afdeling I 3. Simpang 3 depan Rumah Kades Afdeling I 1. Simpng pagar sari , 2. simpang kantor kepala desa, 1. Halaman Kantor Kepala Desa 2. Tekongan Parang Bengkok 3. Simpang Dusun Kampung Baru
2. RANTAU UTARA	1. Bandar Selamat 1 di halaman rumah Bpk Suyanto seberang rumah kepala Lingkungan 2. Sidodadi PNK, Simpang Tiga PNK Lapangan 3. Tanjung Selamat, di lapangan sepak bola seberang jalan rumah Bapak Sudartoyo Hasibuan 4. Jalan By Pass Kelurahan Aek Paing 5. Depan Pudam Kel. Padang Matinggi 6. Jalan Diponogoro Ex Pajak Baru 7. Depan ex Hotel Garuda Kelurahan Kartini 8. Jalan. H. Adam Malik depan Ex Terminal Rantauprpat	1. Sirandorong 2. Padang Bulan 3. Padang Matinggi 4. Aek Paing 5. Kartini 6. Siringo-ringo 7. Cendana	1. Sepanjang Jln Adam Malik, Depan Gudang Bapak Kesuma Wijaya 2. Jln. Talsim depan rumah Bangun Lubis 1. Depan Ex Terminal Padang Bulan 2. Jalan By Pass Simpang Kuburan Balai Desa 3. Jalan Kampung Sawah Tiga 1. Jalan Wr Supratman, Depan PUDAM tirtabina 2. Simpang SMPN 3, Lingkungan Bangunan 3. Jln Meranti, depan Dinas Capil 1. Jalan By Pass Kelurahan Aek Paing 1. Jln. Jend Ahmad Yani (Tanah Milik PT. Indah Sakti Ex SPBU dan EX Hotel Garuda) 1. Jln. By Pass, Simpang PT Siringo-ringo 2. Jln. Pelita Lima V Belakang Sekolah Tunas Harapan Mandiri 1. Jln. Majapahit Simpang Jalan Tanjung 2. Jln. Gatot Subroto, samping Jayanti
		8. Pulo Padang 9. Binaraga 10. Rantauprapat	1. Bandar Selamat I di Halaman Bpk. Suyanto seberang Rumah Kepling 2. Lapangan Sepakbola Tanjugn Selamat, seberang rumah Bapak Sudartoyo 3. Sidodadi PNK, Simpang tiga PNK Lapangan Volly 1. Jln. Torpising Mata, Simpang 4 Gajah Mada sebelah rumah Iwan Las 2. Jln. Sei Tawar Simpang SMPN 2 Rantau Utara (ex Elemen Café) 1. Jln. Agus Salim Simpang Jalan Paindoan 2. Jln. Martinus Lubis Simpag Pekan Lama 3. Jln. Diponogoro Ex Pajak Baru
3. RANTAU SELATAN	1. Jalan. K.H Dewantara Kelurahan Bakaran Batu (Simpang Bank Mandiri) 2. Depan ex Pos Polisi Sigambal. 3. Pasar Sioldengan, x perumahan DPR 4. Lapangan Bola Posisi Perdamaian 5. Simpang 4 Padang Pasir (Raja Pas) 6. Pos Polisi/Selamat datang PTPN III	1. Sigambal 2. Urung Kompas 3. Sidorejo	1. Lingkungan Kedai Bawah (Samping Masjid Taqwa Sebelah Kiri) - (1 Titik) 2. Lingkungan Pekan I (Kaplengan H. Sangkot Margolong/H. Iwan Ritonga) - (2 Titik) 3. Lingkungan Tapian Nauli (Tanah H.Tutur Simpang 4 Jl. S Parman) 4. Lingkungan Kampung Sawah II (Simpang 4 kampung sawah Tanah H. Burhan Rambe) - (1 Titik) 1. Tanah TH Seputaran Jembatan Rel Kereta Api Lingkungan Perumnas. - (1 Titik) 2. Pinggir jalan Perum Villa Pasir Mas Lingkungan Graha - (2 Titik) 3. Tanah Ir. H. Yusuf Dalimunthe - (1 Titik) jl perumnas urung kompas 1. Lingkungan Siderejo A, Depan Warung Kopi Bengkel - (2 Titik) 2. Lingkungan Sidorejo B, Depan Kantor Lurah Sideorejo B (Portal) - (1 Titik) 3. Lingkungan Kebun Sayur, Depan Sekolah AI - Yusupiah - (1 Titik)

		<p>4. Danau Balai</p> <p>5. Bakaran Batu</p> <p>6. Ujung Bandar</p> <p>7. Lobusona</p> <p>8. Perdamean</p> <p>9. Sioldengan</p>	<p>4. Lingkungan Kali Bening A Simpang Tiga Jalan Grogol - (1 Titik)</p> <p>5. Lingkungan Bulu Cina A, Depan Kilang Padi - (1 Titik)</p> <p>6. Lingkungan Bulu Cina B, Simpang Tiga Tower/Kampung KB - (1 Titik)</p> <p>1. jl terubuk</p> <p>2. Jalan Tuntung Depan Tanah H. Tohang - (1 Titik)</p> <p>3. Jalan Kancil Lapangan Sepak Bola Danau Balai Perumnas - (1 Titik)</p> <p>4. Jalan Tuntung Lingkungan Danau Balai B - (1 Titik)</p> <p>5. Jalan Tuntung Depan Lapangan Volly Danau Balai C - (1 Titik)</p> <p>6. Jalan Persada Lingkungan Danau Balai B - (1 Titik)</p> <p>1. Kantor Lurah, Jl. Belibis - (1 Titik)</p> <p>2. Perisai, Lingkungan Perisai - (1 Titik), dpan kuburan cina</p> <p>3. Purwodadi C, Jl. AMD (Manunggal) - (1 Titik)</p> <p>4. Purwodadi D, Jl. SM Raja Simpang Mangga - (1 Titik)</p> <p>5. Adam Malik, Jl. Patuan Nalobi - (1 Titik)</p> <p>6. Aek Tapa B, Jl Karya - (1 Titik)</p> <p>1. Jalan Juang 45 Ujung Bandar Depan Kantor Lurah Ujung Bandar - (1 Titik)</p> <p>2. Simpang Tiga Jalan By Pass Simpang Aek Riung (Jl. Baru - (2 Titik)</p> <p>3. Jl. SM Raja Depan Perumahan DL. Lingkungan Ujung Bandar - (1 Titik)</p> <p>4. Depan Mesjid Asrama Haji Ujung Bandar, Lingkungan Kampung Baru - (1 Titik)</p> <p>5. Jl. By Pass Ujung Bandar Samping Waterpark Lingk. Puri - (1 Titik)</p> <p>6. Jl. AMD Lingkungan Bandar Rejo Simpang 3 Bass Mart</p> <p>1. Jln. Tugu Juang Lingkungan rukun- (2 Titik)</p> <p>2. Jln. Juang Lingkungan Perdamean - (2 Titik)</p> <p>3. Jln. Juang Lingkungan Rukun - (1 Titik)</p> <p>1. Depan PT. Hockly Lingkungan Aek Riung, Jl. Hm Said - (1 Titik)</p> <p>2. Depan Mesjid Al - Falah Lingkungan Perdamean, Jl. Hm Said - (1 Titik)</p> <p>3. Tanah PTPN III Lingkungan Perdamean Sepakat, Jl. Hm Said - (2 Titik)</p> <p>4. Danau bale A Jl. Hm Said - (1 Titik)</p> <p>5. Ruko Kosong Gandeng Lingkungan Tengah I, Jl. Hm Said - (1 Titik)</p> <p>1. Bekas Gedung Akper , depan kantor camat</p> <p>2. Pagar Halaman STM PEMDA</p> <p>3. Pagar Pasar Sioldengan</p> <p>jl asrol adam lapanga bola</p>
4. BILAH HULU	<p>1. Jalan Jend. A. Yani (Lintas Sumatera) Sebelum Kantor Camat Bilah Hulu, sebelah Kanan dan Kiri</p> <p>2. Simpang PKS Paras Aek Nabara</p> <p>3. Depan Kuburan Cina</p>	<p>1. Bandar Tinggi</p> <p>2. Emplasmen</p> <p>3. Gunung Selamat</p> <p>4. Kampung Dalam</p> <p>5. Lingga Tiga</p>	<p>1. Depan Pagar Kantor Kepala Desa Bandar Tinggi</p> <p>2. Bandar Tinggi Simpang Talun Manombuk</p> <p>1. Jalan Perhubungan-simpang kantor camat bilah hulu</p> <p>2. Jalan Lintas Sumatera - simpang PKS Aek nabara</p> <p>3. Jalan Lintas Sumatera - Depan sianjur mula mula</p> <p>1. Gunung Selamat, jalan Lintas Sumatera, simpang Sawo</p> <p>2. Jalan Persiluangan I, Lapangan Bola Kaki</p> <p>3. Jalan Lembah Bidang, Simpang Lembah Bidang, Samping Tri Pangkas</p> <p>1. Dusun Mualmas, Simpang SD Negeri Mualmas</p> <p>2. Dusun Dalam A, Lapangan Volly Samping Kantor Desa Kampung Dalam</p> <p>3. Dusun Dalam B, Di Depan Rumah Bapak Tusimin</p> <p>4. Dusun Harapan, Di Depan Rumah Bapak Parmin</p> <p>5. Dusun Jawa A, Di Tugu Juang</p> <p>6. Dusun Jawa B, Lapangan Sepak Bola Dusun Jawa B</p> <p>1. 1. Jl. Lintas Lingga Tiga- Tanjung siram (Tanah Pak Paimin)</p> <p>2. Jl. Lintas Lingga Tiga Pasar Belakang (Ram AZM 29, tanah pak Potan)</p> <p>3. Jl.Lintas Lingga Tiga –Tanjung Siram (Tanah Pak Andi Omar)</p>

		4. Jl. Lintas Lingga Tiga – Tanjung Siram (Depan Rumah Almh. Mbah Temon)
	6. Meranti	1. Jalan Besar Dusun Sidourip. Lapangan Balai Dusun 2. Jalan Besar Desa Meranti, Samping Rumah Bapak Piyan 3. Jalan Besar Desa Meranti. Simpang Tiga Dusun Menanti 4. Jalan Besar Desa Meranti, Simpang Tiga Sidorjo II
	7. N-1 Aek Nabara	1. Dusun 2 depan rumah Bpk Sarimun 2. Dusun 1 belakang rumah Bpk Wagino
	8. N-2 Aek Nabara	1. Dusun I jalan Besar Afd II, Balai Karyawan Dusun I 2. Dusun I Jalan Besar Afd II Simpang Tiga Depan Rumah Bapak Suratman 3. Dusun II jalan Besar Afd III, Balai Karyawan Dusun II 4. Dusun II Jalan Besar Afd III Depan Rumah Bapak Junaidi
	9. N-3 Aek Nabara	1. Jalan besar desa N-3 Aek Nabara depan rumah bapak Junedi 2. Jalan masuk tugu desa N-3 Aek Nabara samping rumah bapak suwarno
	10. N-4 Aek Nabara	1. Dusun 1 jalan besar Dusun 1 Depan Balai Karyawan AFD V 2. Dusun II jalan Besar Dusun II samping Rumah Bapak Faisal 3. Dusun III jalan Besar Dusun III samping Balai Karyawan AFD IV
	11. N-5 Aek Nabara	1. Dusun II Jalan Besar N-5 Aek Nabara Simpang Mauk N-5 Aek Nabara.
	12. N-6 Aek Nabara	1. Jl. Pendidikan Pertigaan SMP/SMA Negeri 1 Bilah Hulu 2. Dusun Cianjur Simpang Stadion Carotine 700 3. Jl. Waduk Pondok “O” Simpang Dusun Bibitan 4. Dusun Bibitan Lapangan Volley Ball 5. Dusun Emplasmen Jln menuju Klinik Sri Pamela Aek Nabara
	13. N-7 Aek Nabara	1. Dusun I Jalan Besar Desa N-7Aek Nabara Depan Pos Kamling Desa N-7
	14. N-8 Aek Nabara	1. Dusun I, jln. Besar Desa N-8 Aek Nabara Sebelah rumah Bapak R. Siallagan
	15. Pematang Seleng	1. SRI 2 Simpang Tiga Dusun Sri 2 2. Sidodadi Simpang 4 Sidodadi, Pekan, Kampung Lalang, gunung Sari Ladang H.Subandi 3. Sidodadi Jalan Lintas Sumatera Samping Klinik Dokter Bersama 4. Pekan Jalan Lintas Sumatera Simpang Dusun Pekan
	16. Perbaungan	1. Depan Rumah Bapak Muhammad Riadi 2. Jln. Lintas Sumatera didepan Simpang Gapuk 3. Jln. Mandala Samping Kuburan Cina
	17. Pondok Batu	1. Jalan Masuk Dusun Sukamulia Utara (Simpang Lori) 2. Jl. Rahayu Dusun Sukamulia Selatan (Dekat Miso Bu Nur)
	18. S-1 Aek Nabara	1. Jln. Besar S-1 Depan Halte 2. Jln. Besar S-1 Depan Gapura Masuk
	19. S-2 Aek Nabara	1. Dusun 2 Lapangan Futsal S-2 Aek Nabara
	20. S-3 Aek Nabara	1. Dusun I Pondok Matra jalan Poros Lapangan Futsal 2. Dusun II Pondok Abadi jalan Poros Lapangan Voli
	21. S-4 Aek Nabara	1. Dusun 1, Depan Rumah Bapak Sukarmen 2. Dusun II, Depan Rumah Bapak Agus Hariadi
	22. S-5 Aek Nabara	1. Dusun II Jln. PjKA AFD VIII Lintas AFD VIII 2. Dusun I Jl. Lintas AFD VII Lintas AFD VII
	23. S-6 Aek Nabara	1. Dusun 35 jalan besar lahan bapak karim Desa S-6 Aek Nabara 2. Dusun Sidorejo I jalan Besar lahan bapak Manurung 3. Dusun Sidorejo II jalan Besar lahan bapak Turiman 4. Dusun S-6 Pondok AFD IX Depan Perumahan Afdeling
	24. Tanjung Siram	1. Jln. Lintas Tanjung Siram rumah makan Barokah 2. Jln. Lintas Tanjung Siram didepan rumah indah 3. Jln. Lintas Tanjung Siram lapangan bola Siborangan

5. PANGKATAN	<ol style="list-style-type: none"> 1. Jalan Baru Sidorukun depan RAM AA 2. Simpang Sidorukun depan Door Smeer Pak Hakim 3. Simpang Pangkatan 10 Desa Kampug Pa 4. Jalan Negeri Lama Dusun Sennah, seberang Rumah Bapak Ahmad Fauzi 5. Pekan Tanjung Harapan, sebelah balai desa Dusun Tanjung Harapan C 	<ol style="list-style-type: none"> 1. Kampung Padang 2. Pangkatan 3. Tanjung Harapan 4. Sidorukun 5. Tebing Tinggi Pangkatan 	<ol style="list-style-type: none"> 1. Lapangan Volly Dusun Sidodadi A 2. Balai Desa Dusun Sidodadi B 3. Simpang tiga Jalan ke Timbang Air, Sidodadi C 4. Disamping Simpang Gg. Delima, Tapak Rumah Ibu Azni Rambe 5. Simpang Tiga menuju ke dusun ke kampung selamat, Kebun Bapak Josmar T, Dusun Lestari 6. Balai Dusun Aek Nauli <ol style="list-style-type: none"> 1. Simpang Tiga Kantor Polisi Lama 2. Diseberang rumah Muhammad Nur, DSN II 3. Didepan Rumah Bapak Hermanto Sibarani, Dusun Kp. Jawa Pasar 4. Depan Warung Khairul Safri Nasution, Dusun Batunas 5. Didepan samping rumah H.Aswat Rambe, Dusun Alur Naga 6. Didepan rumah Bapak Josef Stinjak, Dusun I B <ol style="list-style-type: none"> 1. Pekan Tanjung Harapan, Dusun Tanjung Harapan C 2. Tanjung Harapan B didepan KUD 3. Simpang Tiga sebelah Mushollah Nurul Yaqin 4. Dusun Pulau Intan A depan Cakruk Pak Kasmin <ol style="list-style-type: none"> 1. Jln. Dusun 1 Depan Baid Ponsel 2. Simpang Tiga Jl. Perjuangan Dusun Timbang Air 3. Pinggir Jalan Lapangan Sepak Bola Sidorukun 5. Tugu Gapura Dusun 6 <ol style="list-style-type: none"> 1. Lapangan Sepak Bola Tebing tinggi Pangkatan 2. Jalan Dusun Ujung Batu, depan Tanah Bapak Simarmata 3. Simpang Dusun Kampung Baru
		<ol style="list-style-type: none"> 6. Sennah 7. Perkebunan Pangkatan 	<ol style="list-style-type: none"> 4. Simpang Mesjid Dusun Setiawan 5. Pintu Masuk Dusun Karang Anyer 6. Tanah Bapak Nazwan Dusun Gapuk 1. Dusun Sennah Depan Depot Era Water 2. Dusun Pandan A depan Simpang Lapangan SepakBola 3. Dusun Bomban Bidang, Depan Kantor Kepala Desa Sennah 4. Dusun Sukaramai Simpang SD Negeri 04 Lahan Napak Nasib Hombing <ol style="list-style-type: none"> 1. Simpang Jalan Masuk ke Arah Dusun Kampung Tempel Sampan Plang Masjid AL-lkhlhas 2. Simpang tiga Arah Aek Nabara dan Arah ke Desa Sidorukun 3. Seberang Jalan Depan SD Negeri 05
6. BILAH HILIR	<ol style="list-style-type: none"> 1. Jalan Protokol Lapangan Bola Kaki Negeri Lama 2. Jalan Protokol Lapangan Bola Kaki Desa Tanjung Haloban 3. Simpang Desa Kampung Bilah 4. Simpang PT HSH 5. Simpang Menuju Kantor Bangun Sari 6. Simpang PT Cisadani Desa Sei Tampang 	<ol style="list-style-type: none"> 1. Selat Besar 2. Tanjung Haloban 	<ol style="list-style-type: none"> 1. Beram Jalan Dusun Kampung Jawa 2. Beram Jalan Dusun Selat Besar 3. Beram Jalan Dusun Cinta Karya 4. Beram Jalan Dusun Kp. Sipirok 5. Beram Jalan Kp. Pelita 6. Beram Jalan Selat Kecil 1. Beram Jalan Dusun Tanjung Haloban II 2. Beram Jalan Dusun Saroha 3. Beram Jalan Dusun Sidodadi I 4. Beram Jalan Dusun Kampung Tengah III 5. Beram Jalan Dusun Kampung Tengah I 6. Beram Jalan Dusun Sei Kelapa I
		3. Sei Kasih	<ol style="list-style-type: none"> 1. Beram Jalan Dusun Kampung Nilon 2. Beram Jalan Dusun Kampung Baru I

	3. Beram Jalan Dusun Kampung Baru II
	4. Beram Jalan Dusun Sei Kasih Luar
	5. Beram Jalan Dusun Sei Kasih Dalam
	6. Beram Jalan Dusun Kampung Baru III
4. Sei Tarolat	1. Beram Jalan Dusun Tualang Pasar
	2. Beram Jalan Dusun Kampung Jawa
	3. Beram Jalan Dusun Tangkahan Pasir
	4. Beram Jalan Dusun KM.14
	5. Beram Jalan Dusun KM. 15
	6. Beram Jalan Dusun Indra Kaya Hilir
5. Sidomulyo	1. Beram Jalan Smp. 4 Dusun Sidomulyo I
	2. Beram Jalan Sidodadi
	3. Beram Jalan sidodadi II Simp. Pos-I
	4. Beram Jalan Dusun Sidomakmur
	5. Beram Jalan Dusun Perum KNS Hsj
	6. Beram Jalan Dusun Perum KNU Hsj
6. Sei Tampang	1. Beram Jalan Dusun Pulo Rejo
	2. Beram Jalan Dusun Gerak Tani
	3. Beram Jalan Dusun Sei Tampang
	4. Beram Jalan Dusun Sei Mambang Hulu
	5. Beram Jalan Dusun Sei Mambang Hilir II
	6. Beram Jalan Dusun Sidorejo
7. Negeri Baru	1. Beram Jalan Lingkungan Bangun Sari I
	2. Beram Jalan Lingkungan Bangun Sari II
	3. Beram Jalan Lingkungan Bangun Sari Rejo
	4. Beram Jalan Lingkungan Km.I, II
	5. Beram Jalan Lingkungan Sei Abal
	6. Beram Jalan Lingkungan Sei Abal Makmur
8. Negeri Lama	1. Beram Jalan Lingkungan Kampung Jati
	2. Beram Jalan Lingkungan Titi Panjang Hilir
	3. Beram Jalan Lingkungan Negeri Lama Sepakat
	4. Beram Jalan Lingkungan Pribun
	5. Beram Jalan Lingkungan Kp. Tengah
9. Negeri Lama Seberang	1. Beram Jalan Dusun BOOM
	2. Beram Jalan Dusun Purwosari
	3. Beram Jalan Dusun Sei Bunga
	4. Beram Jalan Dusun Lengkok
	5. Beram Jalan Dusun Sidorejo I
	6. Beram Jalan Dusun Blok IV
10. Perkebunan Negeri Lam	1. Beram Jalan Dusun III PKS
	2. Beram Jalan Dusun III Balai Karyawan
	3. Beram Jalan Dusun II Simp. Dekat Mesjid
	4. Beram Jalan Dusun II Depan SDN
	5. Beram Jalan Dusun I Simp. 3 Dekat Kantor Divisi
	6. Beram Jalan Dusun I Simp. 3 Devisi I
11. Perkebunan Sennah	1. Beram Jalan Dusun Negeri Baru Lapangan Volly
	2. Beram Jalan Dusun Kalundang
	3. Beram Jalan Dusun Pekan Sennah
	4. Beram Jalan Dusun Pondok Sennah
	5. Beram Jalan Dusun Pondok Biyawak
	6. Beram Jalan Dusun Pondok Timbangan

		<p>12. Kampung Bilah</p> <p>13. Perkebunan Bilah</p>	<p>1. Beram Jalan Dusun Pekan Bilah</p> <p>2. Beram Jalan Dusun Air Kecil</p> <p>3. Beram Jalan Dusun Sidomulyo</p> <p>4. Beram Jalan Dusun Sidomakmur</p> <p>5. Beram Jalan Dusun Sei Deras-I</p> <p>6. Beram Jalan Dusun Sei Deras-II</p> <p>1. Beram Jalan Dusun III</p> <p>2. Beram Jalan Dusun Pondok Utara I</p> <p>3. Beram Jalan Dusun Pondok Utara II Dekat Kantor Kepala Desa</p> <p>4. Beram Jalan Dusun Pondok Utara II Dekat Balai Karyawan</p> <p>5. Beram Jalan Dusun Pondok Selatan IV, Dekat penitipan Bayi</p> <p>6. Beram Jalan Dusun Pondok Selatan IV, Dekat Lapangan Bola Kaki</p>
7. PANAI HULU	<p>1. Jalan Lintas Tanjung Sarang Elang Depan Kantor Camat Desa Tanjung Sarang Elang</p> <p>2. Dusun Tujuh Desa Teluk Sentosa</p> <p>3. Tangkahan Sei Jawi-jawi</p> <p>4. Meranti Paham Kantor Desa</p> <p>5. Depan PKS PTPN IV</p> <p>6. Lapangan Bola Desa Cinta Makmur</p>	<p>1. Tanjung Sarang Elang</p> <p>2. Cinta Makmur</p> <p>3. Teluk Sentosa</p> <p>4. Sei Sentosa</p> <p>5. Perkebunan Ajamu</p> <p>6. Meranti Paham</p> <p>7. Sei Jawi-Jawi</p>	<p>1. Jalan Lintas Provinsi Simpang Jawi-Jawi</p> <p>2. Simpang Tiga Dusun Abadi</p> <p>3. Simpang SMA Dusun Amal</p> <p>4. Simpang Tiga Dusun Kuala</p> <p>5. Depan Pelabuhan Dusun Labuhan</p> <p>6. Simpang Jawi-jawi Dusun Harapan</p> <p>1. Jalan Proyek</p> <p>2. Jalan Pekan Desa Dusun I</p> <p>3. Jalan Haji Tasimun Dusun I</p> <p>4. Jalan Rintis Dusun 3/4</p> <p>5. Jalan Tanah Lapang Dusun 5</p> <p>6. Jalan Damar Dusun 7</p> <p>1. Pasar Batu Depan Tanah Wakaf</p> <p>2. Jalan Pekan Ajamu Depan Tanah Wakaf</p> <p>3. Dusun VII Jembatan</p> <p>4. Dusun VII Jalan Raja Melawan</p> <p>5. Dusun VII Tanah Kosong Milik Kades Teluk Sentosa</p> <p>6. Dusun X Lewat Jembatan Perbatasan dengan Dusun IX</p> <p>1. Dusun IV B Jalan Benteng</p> <p>2. Dusun IV A Jalan Ajamu Pembangunan Simpang 3 Jl.Telosari</p> <p>3. Dusun III Simpang 3 Jalan Pemuda</p> <p>4. Dusun I A Depan Tanah Saudara Sukadar</p> <p>5. Dusun III Jln Besar Simpang Ajamu Depan Pemakaman Umum</p> <p>6. Dusun IV A Jalan Tasimun</p> <p>1. Pondok Wesel, Simpang tiga depan gapura 1</p> <p>2. Depan Kantor Kepala Desa</p> <p>3. Depan Tanah Lapang Dusun 6</p> <p>4. Depan Tanah Lapang Dusun 7</p> <p>5. Depan Kantor Meranti Paham Dusun 9</p> <p>6. Depan Kantor Perkebunan Dusun 14</p> <p>1. Dusun IV</p> <p>2. Dusun VI (Simpang Pasar 1)</p> <p>3. Dusun II (Simpang Afd IV PTPN)</p> <p>4. Dusun I (Tekongan)</p> <p>5. Dusun V Jalan Benteng</p> <p>6. Dusun III Jalan Benteng</p> <p>1. Dusun Sidomakmur</p> <p>2. Dusun III Depan Masjid Simpang 4</p> <p>3. Simpang Mangga Dusun II</p>

			<ul style="list-style-type: none"> 4. Simpang 4 Sei Kerang 5. Simpang 45 6. Simpang Sei Sitorus
8. PANAI TENGAH	<ul style="list-style-type: none"> 1. Jalan Panglima Sudirman menuju Kantor Polsek Panai Tengah 2. Jalan Laksana Labuhan Bilik /Simpang Empat Pasar Tiga menuju Desa Sei Merdeka 3. Lapangan Bola Sei Rakyat 4. Depan PT Melano Sei Nahodaris 5. Depan Rumah Kades Sei Pelancang 6. Simpang Masuk Kantor Kades Sei Siarti 	<ul style="list-style-type: none"> 1. Sei Pelancang 2. Pasar Tiga 3. Sei Nahodaris 4. Bagan Bilah 	<ul style="list-style-type: none"> 1. Jln. Blok VII Dusun II Karya Maju 2. Depan Kantor Desa Sei Pelancang 3. Jalan Blok IV Mengarah Tangkahan 4. Jalan Pemda Blok IV Lokasi Tower 5. Jalan Blok I Dusun Periwatan 6. Jalan Pemda Dusun IV Sei Pelancang 1. Simp Jln. Kesehatan Dusun I Desa Pasar Tiga 2. Simp Jln. Kartini Ujung Dusun II Desa Pasar Tiga 3. Simp Jln. Lorong I Dusun III Desa Pasar Tiga 4. Simp Jln. Lorong III Dusun IV Desa Pasar Tiga 5. Simp Musholla Ulul Azmi LorongVI Dusun VI Desa Pasar Tiga 6. Pos II Impalcemen PT.CSM Dusun V Desa Pasar Tiga 1. Smpang Empat Ladang Baru 2. Simpang Tiga Dusun I 3. Balai Desa 4. Depan Kantor Kepala Desa 5. Simpang Tiga Dusun III 6. Depan Gudang HPP 1.Jalan Pemda Dekat Gapura Perbatasan Dusun VI Bagan Bilah 2. Simpang Empat Jalan Pemda Dusun IX Bagan Bilah 3. Simpang Empat Jalan Pemda Depan Pos Kamling Dusun X 4. Gapura Batas Sei Rakyat dan Dusun III Desa Bagan Bilah
		<ul style="list-style-type: none"> 5. Sei Siarti 6. Sei Merdeka 7. Labuhan Bilik 8. Selat Beting 	<ul style="list-style-type: none"> 5. Simpang Dusun IV Depan Rumah Narto Dusun VIII Desa Bagan Bilah 6. Jalan Besar Depan Sawung Dusun II Desa Bagan Bilah 1. Kantor Kepala Desa 2. Pelabuhan Penyeberang Bulu Tolang 3. Simpang Empat Dusun Mayor 4. Simpang Empat Pekan Malindo 5. Simpang Masuk Bulu Tolang 5. Dusun 14 PMKS PT.CSR 1. Perbatasan Labuhan Bilik Dengan sei Merdeka di Dusun I 2. Jl. Panglima Barat Menuju Kantor Desa 3. Simpang Pasar Tegak Dusun III dan IV 4. Jl.Laksana Perbatasan Desa Pasar Tiga Dengan Sei Merdeka Dusun II 5. Jl. Sei Meripin Tengkolan Menuju Sei Berombang 6. Perbatasan Sei Merdeka Dengan Sei Lumut 1. Simpang Jln. Gajah Mada 2. Simpang Jln. Gembira 3. Simpang Jln. Kartini 4. Simpang Skip (jalan laksana) 5. Simpang Jalan Kesehatan 6. Simpang Gg. Selamat (Jl.P.Sudirman) 1. Simp.Tiga Jalan SD Negeri DSN I Desa Selat Beting 2. Simp. Dusun X Desa Selat Beting 3. Simp. Tangkahan Dusun II Desa Selat Beting 4. Simp. Empat Jalan Pemda Dusun VII Desa Selat Beting 5. Simp. Tiga PT.PAL Dusun VI Desa Selat Beting 6. Simp. Tiga Dusun XI Desa Selat Beting

		<p>9. Sei Rakyat</p> <p>10. Telaga Suka</p>	<p>1. Simp. Pekan Sei Rakyat</p> <p>2. Simp. Tiga Dusun VII</p> <p>3. Simp. Tugu Dusun I</p> <p>4. Simp. PT.HPP</p> <p>5. Simp. Tiga Lorong Serdang dan Dusun II</p> <p>6. Jembatan Dusun XIII</p> <p>1. Jln. Sei Berombang Menuju Sei Rakyat Simp. Jln Skip Dusun II</p> <p>2. Jln.Besar Simpang Telaga Suka</p> <p>3. Jln Panglima Timur Simpang Gg Nelayan</p> <p>4. Jln. Pemakaman H.Tengku Milwan</p> <p>5. Jln. Kampung Selamat Depan Sekolah</p> <p>6. Dusun III Depan Pekuburan Cina</p>
9. PANAI HILIR	<p>1. Jalan Besar Sei Sanggul</p> <p>2. Sepanjang Jalan Ahmad Yani Sei Berombang</p> <p>3. Simpang Desa Sei Lumut</p> <p>4. Jl. Sei Berombang Sei Sanggul</p> <p>5. Simpang Kel Sei Berombang</p> <p>6. Simpang 4 Dusun I Sei Tawar</p>	<p>1. Sei Berombang</p> <p>2. Wonosari</p> <p>3. Sei Tawar</p> <p>4. Sei Penggantungan</p> <p>5. Sei Baru</p> <p>6. Sei Lumut</p> <p>7. Sei Sakat</p>	<p>1. Link VI Depan Berombang Hotel</p> <p>2. Jl. Kartini Link V Sei Berombang</p> <p>3. Lapangan Bola Jl. Ismail Banda</p> <p>4. Jln. Ahmad Yani Ling. I Lahan Bea Cukai</p> <p>5. Simpang Suka Maju Ling. 7</p> <p>6. Jln. Abd. Wahab, samping rumah Udin Kacak</p> <p>1. Simpang 4 Dusun 1</p> <p>2. Sekitar Travo PLN Dusun 4 Blok 3</p> <p>3. Simpang 3 depan rumah Kadus 1</p> <p>4. Simpang 4 depan rumah Sdr. Roni</p> <p>5. Simpang 2 depan rumah Sdr. Ngadimin Dusun 5</p> <p>6. Simpang 3 depan rumah Kadus 6</p> <p>1. Simpang 4 Situkang</p> <p>2. Dekat Masjid Dusun 2</p> <p>3. Depan warung bukde Dusun 3</p> <p>4. Simpang 4 Dusun 1</p> <p>5. Perbatasan dengan HPP dekat warung samosir</p> <p>1. Pos Plang Dusun 8 sungai Bunga</p> <p>2. Pintu air Dusun 7</p> <p>3. Pintu air Dusun Sei Timah</p> <p>4. Pintu air Dusun Sei Baru</p> <p>5. Pintu air Dusun 1</p> <p>6. Pintu air Dusun 2 Sei Nikmat</p> <p>1. Jln. Lintas Dusun I depan rumah Sekdes</p> <p>2. Depan Rumah Kadus 2</p> <p>3. Depan Rumah Saudara Yusnar Tanjung</p> <p>4. Depan kilang padi Dusun 4</p> <p>5. Depan rumah Kepala Dusun V</p> <p>6. Simpang 4 Sei Keluang</p> <p>1. Jalan Lintas Dusun II Suka Dame</p> <p>2. Titi Bok Dusun 1</p> <p>3. Simpang Rambutun Dusun 3</p> <p>4. Depan Kilang Sdr Yusri Dusun 4</p> <p>5. Jalan Lam Dusun 5 Sei Lembu</p> <p>6. Depan SD Inpres 04 Sei Lumut</p> <p>1. Jalan PLN Dusun I</p> <p>2. Perbatasan Kel. Sei Berombang dengan Sei Sakat</p> <p>3. Simpang 3 jalan Ismail Banda</p> <p>4. Simpang 3 Dusun II menuju Dusun III</p>

		8. Sei Sanggul	5. Dusun II Jalan SMU 6. Dusun III Simpang Wonosari 1. Batas Sei Sanggul dengan Kel. Sei Berombang 2. Depan Kuburan Cina Baru 3. Depan Kantor Kepala Desa Sei Sanggul 4. Simpang 4 Sidorukun 5. Jalan Lintas Telaga Suka menuju Sei Lumut 6. Depan lapangan Volly Dusun III
--	--	----------------	--

KETUA KOMISI PEMILIHAN UMUM
PROVINSI SUMATERA UTARA

ttd

AGUS ARIFIN

Salinan sesuai dengan aslinya
SEKRETARIAT KOMISI PEMILIHAN UMUM
PROVINSI SUMATERA UTARA
Kepala Bagian Hukum dan Sumber Daya manusia











Nina Purnama Pasaribu

LOKASI PEMASANGAN ALAT PERAGA KAMPANYE PEMILIHAN UMUM TAHUN 2024 DI WILAYAH KABUPATEN LABuhanBATU UTARA

















Kecamatan : Kualuh Hulu

NO	DESA	LOKASI/ALAMAT KAMPANYE PEMILU 2024	TITIK KOORDINAT PEMASANGAN ALAT PERAGA KAMPANYE (LONGITUDE, LATITUDE)	NAMA PEMILIK LAHAN	MEMILIKI IZIN LAHAN		FOTO LOKASI	KETERANGAN
					YA	TIDAK		
1	2	3	4	5	6	7	8	9
1.	Perkebunan Kenopan Ulu	Dusun I	Lat 2.571736° Long 99.627033°	Jalan Umum Kanopan Ulu Divisi 1 ke Londut	YA			Spanduk, Reklame, Umbul-Umbul
		Dusun II	Lat 2.568724° Long 99.609177°	Jalan Umum Kanopan Ulu Divisi 2 ke Londut	YA			Spanduk, Reklame, Umbul-Umbul
		Dusun III	Lat 2.57236° Long 99.607637°	Ilyan	YA			Spanduk, Reklame, Umbul-Umbul
2.	Perk. Hana	Kampung Tempel	Lat 2.52334° Long 99.748893°	Jalan Umum Kampung Tempel	YA			Spanduk, Reklame, Umbul-Umbul Spanduk, Reklame, Umbul-Umbul
3.	Sonomartani	Pintu Masuk Trans Lama (Dusun X)	Lat 2.33°42,67872 Long 99.50°45,09888	Badan Jalan Trans Lama	YA			Spanduk, Reklame, Umbul-Umbul
		Pintu Masuk Trans Baru (Dusun VIII)	2°32'5927 99°53'59,304	Siswadi	YA			Spanduk, Reklame, Umbul-Umbul
		Batas Trans Lama dan Trans Baru (Dusun III dan Dusun VI)	lat 2.33°42,366° long 99.51°38,238	Badan Jalan Trans Baru	YA			Spanduk, Reklame, Umbul-Umbul
		Dusun V	Lat 2.33°42,378 long 99.52°6,816	Badan Jalan	YA			Spanduk, Reklame, Umbul-Umbul
		Dusun X	lat 2.33°42,78996° long 99.50°45,05748	Badan Jalan	YA			Spanduk, Reklame, Umbul-Umbul
4.	Parpaudangan	Dusun I B Pinggir jati	Latitude: 2.551121 Long: 99.625353	Sawaluddin	YA			Spanduk, Reklame, Umbul-Umbul
		Dusun II Pinggir jati	Latitude: 2.550508 Long: 99.627273	Aminsyah	YA			Spanduk, Reklame, Umbul-Umbul
		Dusun III A Pinggir jati	Latitude: 2.551824 Long: 99.632767	Legimin	YA			Spanduk, Reklame, Umbul-Umbul
		Dusun VII Tapian Nauli	Latitude: 2.5672183 Long: 99.5932563	Erna Napitupulu	YA			Spanduk, Reklame, Umbul-Umbul
5.	Perk. Membang Muda						SELURUH DESA MERUPAKAN LAHAN MILIK BUMN (PTPN III)	
6.	Londut	DUSUN II	Latitude : 2.571452 Longitude : 99.556847	Pinggiran Lap. Bola Kaki Dusun II Desa Londut	YA			Spanduk, Reklame, Umbul-Umbul
		DUSUN III	Latitude : 2.571348 Longitude : 99.556253	Belakang Gudang KUD P3RSU Lodut Jaya Dusun III Desa Londut	YA			Spanduk, Reklame, Umbul-Umbul
		DUSUN IV	Latitude : 2.599141 Longitude : 99.552136	Pinggiran Lap. Bola Kaki Dusun IV Desa Londut	YA			Spanduk, Reklame, Umbul-Umbul
		DUSUN V	Latitude : 2.587161 Longitude : 99.536307	Pinggiran Jalan Simpang Tiga Afd. 3 menuju Afd. 2 Desa Londut	YA			Spanduk, Reklame, Umbul-Umbul
		DUSUN VI	Latitude : 2.583149 Longitude : 99.508610	Pinggiran Lapangan Bola Kaki Dusun VI Desa Londut	YA			Spanduk, Reklame, Umbul-Umbul

NO	DESA	LOKASI/ALAMAT KAMPANYE PEMILU 2024	TTIK KOORDINAT PEMASANGAN ALAT PERAGA KAMPANYE (LONGITUDE, LATITUDE)	NAMA PEMILIK LAHAN	MEMILIKI IZIN LAHAN		FOTO LOKASI	KETERANGAN
					YA	TIDAK		
1	2	3	4	5	6	7	8	9
7.	Kuala Beringin	DUSUN I KAMPUNG SELAMAT	LAT 2,52426 LONG 99,5256	IRAWAN PARAPAT	YA			Spanduk, Reklame, Umbul-Umbul
		DUSUN IV KAMPUNG BARU	LAT 2,54248 LONG 99,52699	YUNITA SARI	YA			Spanduk, Reklame, Umbul-Umbul
		DUSUN VI HIDUP BARU	LAT 2,54097 LONG 99,50147	NUR ASNIA	YA			Spanduk, Reklame, Umbul-Umbul
8.	Perk. Labuhan Haji						SELURUH DESA MERUPAKAN LAHAN MILIK BUMN (PTPN III)	
9.	Sukarame Baru	Dusun Aek Nabara I	Lat 2.561783° Long 99.799367°	Jalan Umum	YA			Spanduk, Reklame, Umbul-Umbul
		Dusun Pulo Gombut I	Lat 2.539954° Long 99.816426°	Jalan Umum	YA			Spanduk, Reklame, Umbul-Umbul
		Dusun Pulo Malaha II	Lat 2.563284° Long 99.788261°	Jalan Umum	YA			Spanduk, Reklame, Umbul-Umbul
		Dusun Tapian Nauli	Lat 2.581047° Long 99.774273°	Jalan Umum	YA			Spanduk, Reklame, Umbul-Umbul
		Dusun jambur damuli III	Lat 2.580906° Long 99.765838°	Jalan Umum	YA			Spanduk, Reklame, Umbul-Umbul
10.	Kel. Aek Kanopan	Jl. Mayor Siddik	Lat 2.567035 Long 99.650182	Bahu Jalan	YA			Spanduk, Reklame, Umbul-Umbul
		Jl. Utama Wonosari	Lat 2.568371, Long 99.644241	Pak Sujoko	YA			Spanduk, Reklame, Umbul-Umbul
		Jl. Nusa Indah	Lat 2.572999, Long 99.647969	Bahu Jalan	YA			Spanduk, Reklame, Umbul-Umbul
		Jl. M. Senen	Lat 2.5741707 Long 99.6408061	Bahu Jalan	YA			Spanduk, Reklame, Umbul-Umbul
		Jl. Kapten Zubid	Lat 2.569177, Long 99.652406	Bahu Jalan	YA			Spanduk, Reklame, Umbul-Umbul
		Depan SMU Kualuh Jl. Angkatan 66	-	-	YA			Reklame
11.	Sukarame	Sukasari	Lat 2.595503° Long 99.702041°	Ningsih	YA			Spanduk, Reklame, Umbul-Umbul
		Ranto Betul timur	Lat 2.583685° Long 99.685069°	suriaman	YA			Spanduk, Reklame, Umbul-Umbul
		Darul Aman	Lat 2.628313° Long 99.736827°	Balai Dusun	YA			Spanduk, Reklame, Umbul-Umbul
		Bopet	Lat 2.595503° Long 99.702041°	Aris Marpaung	YA			Spanduk, Reklame, Umbul-Umbul
		DUSUN I KAMPUNG JAWA	Lat 2.33'59,70124" Long 99.33'23,69239"	YUSMANTO	YA			Spanduk, Reklame, Umbul-Umbul
		DUSUN II AEK SORDANG	Lat 2.34'32,38543" Long 99.32'51,3534"	DARMAN, SP	YA			Spanduk, Reklame, Umbul-Umbul

NO	DESA	LOKASI/ALAMAT KAMPANYE PEMILU 2024	TTIK KOORDINAT PEMASANGAN ALAT PERAGA KAMPANYE (LONGITUDE, LATITUDE)	NAMA PEMILIK LAHAN	MEMILIKI IZIN LAHAN		FOTO LOKASI	KETERANGAN
					YA	TIDAK		
1	2	3	4	5	6	7	8	9
12.	Pulo Dogom	DUSUN XV BANGUN REJO	Lat 2.33'44,13766" Long 99.33'18,929559"	MASITAH SIAHAAN	YA			Spanduk, Reklame, Umbul-Umbul
		DUSUN VIII SUKAJADI UTARA	Lat 2.56'60,61" Long 99.57'1369"	AKONG/ KILANG PADI	YA			Spanduk, Reklame, Umbul-Umbul
		DUSUN XI HUTA GODANG	Lat 2.56'61,75" Long 99.57'2758"	KOKO	YA			Spanduk, Reklame, Umbul-Umbul
		DUSUN XII SIKOPI - KOPI	Lat 2.58'31,09" Long 99.58'3631"	HASAN SIAHAAN	YA			Spanduk, Reklame, Umbul-Umbul
		Jalan Umum dusun Huta baru	-	-	YA			Reklame
13.	Kel. A. Kanopan Timur	LK. V	Lat 2.581468° Long 99.659219°	Helvin	YA			Spanduk, Reklame, Umbul-Umbul
		Jl. Blok 80	Lat 2.650699° Long 99.710323°	Edi Joko Susilo	YA			Spanduk, Reklame, Umbul-Umbul
		Jl. Kampung Ayu	Lat 2.569634° Long 99.697676°	Wagiono	YA			Spanduk, Reklame, Umbul-Umbul
		Pasar VI	Lat 2.549638° Long 99.737026°	Sumiati	YA			Spanduk, Reklame, Umbul-Umbul
		Pasar III	Lat 2.557034° Long 99.718687°	Pemkab Labura	YA			Spanduk, Reklame, Umbul-Umbul
		Jl. Ahmad Doyan	Lat 2.570660° Long 99.656079°	Pemkab Labura	YA			Spanduk, Reklame, Umbul-Umbul
		LK. VI Sukarendah	Lat 2.576930° Long 99.659069°	Ali Mukmin	YA			Spanduk, Reklame, Umbul-Umbul
		Depan Vico Market	-	-	YA			Reklame

Kecamatan : Kualuh Hilir

NO	DESA	LOKASI/ALAMAT KAMPANYE PEMILU 2024	TTIK KOORDINAT PEMASANGAN ALAT PERAGA KAMPANYE (LONGITUDE, LATITUDE)	NAMA PEMILIK LAHAN	MEMILIKI IZIN LAHAN		FOTO LOKASI	KETERANGAN
					YA	TIDAK		
1	2	3	4	5	6	7	8	9
1.	Kel.Kamp. Mesjid	Badan Jalan Lingk. Pasar Bilah IA	2.580073, 100.020608	Tempat Umum	Ya			Spanduk, Reklame, Umbul-Umbul
		Badan Jalan Lingk. Pasar Bilah II B	Long + 100.057658 Lat - 2.554705	Tempat Umum	Ya			Spanduk, Reklame, Umbul-Umbul
		Badan Jalan Lingk.Pekan I	Long +100.013191 Lat -2.584737	Tempat Umum	Ya			Spanduk, Reklame, Umbul-Umbul
		Samping Rumah Uji Lingk.Pekan II	Long +100.014121 Lat -2.582529	Tempat Umum	Ya			Spanduk, Reklame, Umbul-Umbul
		Depan Rumah Pak Muda	Long +100.014533 Lat - 2.585762	Tempat Umum	Ya			Spanduk, Reklame, Umbul-Umbul
		Badan Jalan Lingk. Pasar Bilah IB	Long + 100.038389 Lat - 2.567781	Tempat Umum	Ya			Spanduk, Reklame, Umbul-Umbul
		Badan Jalan Lingk. Pulo Aman Sentosa	Long + 100.012091 Lat -2.578356	Tempat Umum	Ya			Spanduk, Reklame, Umbul-Umbul
		Badan Jalan Link.Pekan II	Long + 100.018736 Lat -2.582008	Tempat Umum	Ya			Spanduk, Reklame, Umbul-Umbul
2	Kuala Bangka	Badan Jalan Dusun Pekan	Long + 99.95105 Lat - 2.51106	Tempat Umum	Ya			Spanduk, Reklame, Umbul-Umbul
		Badan Jalan Dusun Selat Pematang	Long + 99.94409 Lat - 2.50428	Tempat Umum	Ya			Spanduk, Reklame, Umbul-Umbul
		Badan Jalan Dusun Kmp. Jawa	Long + 99.95039 Lat - 2.50806	Tempat Umum	Ya			Spanduk, Reklame, Umbul-Umbul
		Badan Jalan Dusun Dosroha	Long + 99.98108 Lat - 2.50891	Tempat Umum	Ya			Spanduk, Reklame, Umbul-Umbul
3.	Sei Apung	badan jalan lintas harian timur	Long 99.584328112 Lat -2.3537	tempat umum	ya			Spanduk, Reklame, Umbul-Umbul
		Badan Jalan Pekan Sei Apung	Long 99.571498212 La, - 2.353390612	Tempat Umum	Ya			Spanduk, Reklame, Umbul-Umbul
		Jalan Ulak Putar	Log 2.6026151 La 100.0319455	Tempat Umum	Ya			Spanduk, Reklame, Umbul-Umbul
		Badan Lorong Gereja	Long 99.577416 La 2.3557988	Tempat Pribadi	Ya			Spanduk, Reklame, Umbul-Umbul

NO	DESA	LOKASI/ALAMAT KAMPANYE PEMILU 2024	TITIK KOORDINAT PEMASANGAN ALAT PERAGA KAMPANYE (LONGITUDE, LATITUDE)	NAMA PEMILIK LAHAN	MEMILIKI IZIN LAHAN		FOTO LOKASI	KETERANGAN
					YA	TIDAK		
1	2	3	4	5	6	7	8	9
4	Sei Sentang	badan jalan dusun sei sentang 1	Long +100.005803 Lat -2.567541	tempat umum	Ya			Spanduk, Reklame, Umbul-Umbul
		badan jalan dusun Wonorejo 1	Long +100.035735 Lat -2.562607	tempat umum	Ya			Spanduk, Reklame, Umbul-Umbul
		badan jalan dusun Wonorejo 33	Long +100.054750 Lat -2.540016	tempat umum	Ya			Spanduk, Reklame, Umbul-Umbul
		badan jalan dusun Putat raya	Long +100.020126 Lat -2.539252	tempat umum	Ya			Spanduk, Reklame, Umbul-Umbul
		badan jalan dusun sei juragan	Long + 99.973635 Lat -2.542179	tempat umum	Ya			Spanduk, Reklame, Umbul-Umbul
		badan jalan dusun kelapa rakyat	Long + 99.997567 Lat -2.565941	tempat umum	Ya			Spanduk, Reklame, Umbul-Umbul
5	Tj. Mangedar	badan jalan dusun bangun horas	lat. 2.4145104 long 100.213883	tempat umum	Ya			Spanduk, Reklame, Umbul-Umbul
		badan jalan dusun kampung jawa	lat. 2.695402 long 100.034505	tempat umum	Ya			Spanduk, Reklame, Umbul-Umbul
		badan jalan dusun Tangkahan Mangga	lat 2.650933 long 99.985095	tempat umum	Ya			Spanduk, Reklame, Umbul-Umbul
		badan jalan dusun Tangkahan Barombang	lat 2.705583 long 100.024853	tempat umum	Ya			Spanduk, Reklame, Umbul-Umbul
		badan jalan dusun Tangkahan Berombang 2	lat 2.714211 long 100.038188	tempat umum	Ya			Spanduk, Reklame, Umbul-Umbul
		badan jalan dusun Sei Rebut	lat 2.69327 long 100.033676	tempat umum	Ya			Spanduk, Reklame, Umbul-Umbul
6	Teluk Binjai	Badan jalan Dusun I Teluk Binjai	Long + 99.54124 Lat -2.3158518	Tempat Umum	Ya			Spanduk, Reklame, Umbul-Umbul
		Badan Jalan Pancasila	Long + 99.552825 Lat -2.314545	Tempat Umum	Ya			Spanduk, Reklame, Umbul-Umbul
		Badan Jalan Dusun Teluk ketapang I	Long + 99.5626871 Lat -2.3053871	Tempat Umum	Ya			Spanduk, Reklame, Umbul-Umbul
		Badan Jalan Dusun Paranginan	Long + 99.5319055 Lat -2.3118992	Tempat Umum	Ya			Spanduk, Reklame, Umbul-Umbul
		Badan Jalan Dusun Pulau Harapan II	Long + 99.9429033 Lat -2.553308	Tempat Umum	Ya			Spanduk, Reklame, Umbul-Umbul
		Jalan Umum Pancasila	-	-	Ya		-	Reklame

NO	DESA	LOKASI/ALAMAT KAMPANYE PEMILU 2024	TITIK KOORDINAT PEMASANGAN ALAT PERAGA KAMPANYE (LONGITUDE, LATITUDE)	NAMA PEMILIK LAHAN	MEMILIKI IZIN LAHAN		FOTO LOKASI	KETERANGAN
					YA	TIDAK		
1	2	3	4	5	6	7	8	9
		Jalan Umum Simpang Teluk Binjai	-	-	Ya		-	Reklame
		Badan Jalan Simpang Aciak Dusun Ketapang II	Long + 99.9327916E Lat - 2.5380116N	Tempat Umum	Ya			Spanduk, Reklame, Umbul- Umbul
7.	Teluk Piai	Simpang III Klep Tinggi Kebun Tebu	2.594312066666667N 100.03156331666666E	Tempat Umum	Ya			Spanduk, Reklame, Umbul- Umbul
		Simpang III Tangkahan O.M	2.604083333333335N 100.03873373333333E	Tempat Umum	Ya			Spanduk, Reklame, Umbul- Umbul
		Depan Kilang Padi Bapak Rauf	2.633876383333333N 100.06290668333334E	Tempat Umum	Ya			Spanduk, Reklame, Umbul- Umbul
		Simpang III Blok II	2.6340191166666664N 100.03203833333333E	Tempat Umum	Ya			Spanduk, Reklame, Umbul- Umbul
		Titi Blok III	2.641984800000004N 100.04296836666666E	Tempat Umum	Ya			Spanduk, Reklame, Umbul- Umbul
		Simpang III Samping Rumah Bapak Iwas	2.622788983333333N 100.04297511666667E	Tempat Umum	Ya			Spanduk, Reklame, Umbul- Umbul

Kecamatan : Aek Kuo

NO	DESA	LOKASI/ALAMAT KAMPANYE PEMILU 2024	TITIK KOORDINAT PEMASANGAN ALAT PERAGA KAMPANYE (LONGITUDE, LATITUDE)	NAMA PEMILIK LAHAN	MEMILIKI IZIN LAHAN		FOTO LOKASI	KETERANGAN	
					YA	TIDAK			
1	2	4	5	6	7	8	9	10	
1	Aek Korsik	Dusun I	LONG 99.826022° LAT 2.346905°	Era pratama	Ya			Spanduk, Reklame, Umbul-Umbul	
		Dusun IX	LONG 99.836533° LAT 2.341485°	Manaf	Ya			Spanduk, Reklame, Umbul-Umbul	
		Dusun III	LONG 99.866443 LAT 2.32613	Depan Lapangan Volly Parit Minyak	Ya			Spanduk, Reklame, Umbul-Umbul	
		Dusun IV	LONG 99.866443 LAT 2.32613	Depan Rumah Bulan Ritonga	Ya			Spanduk, Reklame, Umbul-Umbul	
		Dusun VI	LONG 99.829014 LAT 2.36347	Depan Lapangan Volly Manahu Pulo Angin	Ya			Spanduk, Reklame, Umbul-Umbul	
		Dusun VII	LONG 99.827694 LAT 2.386329	Depan Kaplingan Mariono Gambangan	Ya			Spanduk, Reklame, Umbul-Umbul	
		Seberang Jalan Rumah Dinas Camat Aek Kuo	-	-	Ya			-	Reklame
		Dusun VII	LONG 99.837930 LAT 2.409320	Depan Pos Komando PT Tornganda	Ya				Spanduk, Reklame, Umbul-Umbul
2	Bandar Selamat	Dusun I Jalan Lintas B. Selamat	LONG 99.764818° LAT 2.376681°	Ibu Epi	Ya			Spanduk, Reklame, Umbul-Umbul	
		Dusun II Jalan Lintas Parsuluman	LONG 99.772443° LAT 2.374525°	Bapak Totok	Ya			Spanduk, Reklame, Umbul-Umbul	
		Dusun III Jalan Lintas Bandar Sari	LONG 99.790255° LAT 2.361403°	Bapak Singgih	Ya			Spanduk, Reklame, Umbul-Umbul	
		Dusun IV Jalan Lintas Sinar Toba	LONG 99.804705° LAT 2.366913°	Ibu Rampina	Ya			Spanduk, Reklame, Umbul-Umbul	
		Dusun V Jalan Lintas Sei Tualang Persimpanagn K. Harapan, dan Kampung Sejati.	LONG 99.78967° LAT 2.405046°	Bapak asril	Ya			Spanduk, Reklame, Umbul-Umbul	
3	Karang Anyar	Dusun I	LONG 99.821373° LAT 2.318901°	Ahmadi kasir	Ya			Spanduk, Reklame, Umbul-Umbul	
		Dusun II	LONG 99.821332° LAT 2.318882°	Sukari	Ya			Spanduk, Reklame, Umbul-Umbul	
4	Padang Maninjau	Dusun I	LONG 99.748833 LAT 2.313726	Siti Maslian Siregar	Ya			Spanduk, Reklame, Umbul-Umbul	

NO	DESA	LOKASI/ALAMAT KAMPANYE PEMILU 2024	TITIK KOORDINAT PEMASANGAN ALAT PERAGA KAMPANYE (LONGITUDE, LATITUDE)	NAMA PEMILIK LAHAN	MEMILIKI IZIN LAHAN		FOTO LOKASI	KETERANGAN
					YA	TIDAK		
1	2	4	5	6	7	8	9	10
		Dusun VI	LONG 99.766974 LAT 2.31636	Agus Jeni	Ya			Spanduk, Reklame, Umbul-Umbul
5	Padang Halaban	Simpang Kamp. Lalang	LONG 99.839897* LAT 2.313181*	PT. Smart Tbk	Ya			Spanduk, Reklame, Umbul-Umbul
6	Panigoran	Dusun II	LONG 99.818439 LAT 2.312425	LAPANGAN SEPAK BOLA DUSUN 2	Ya			Spanduk, Reklame, Umbul-Umbul
		Dusun III	LONG 99.818718 LAT 2.313172	PERSIMPANGAN JALAN DUSUN III SEBELAH RUMAH IBU NETTY	Ya			Spanduk, Reklame, Umbul-Umbul
		Dusun IV	LONG 99.81868 LAT 2.313332	PERSIMPANGAN JALAN DEPAN KANTOR DESA PEREBUNAN PANIGORAN	Ya			Spanduk, Reklame, Umbul-Umbul
7	Purworejo	Dusun I	LONG 99.781424 LAT 2.336716	WANTO	Ya			Spanduk, Reklame, Umbul-Umbul
		Dusun II	LONG 99.783057 LAT 2.342827	SUPARTO	Ya			Spanduk, Reklame, Umbul-Umbul
		Dusun III	LONG 99.782275 LAT 2.340729	MARIONO	Ya			Spanduk, Reklame, Umbul-Umbul
8	Sidomulyo	Dusun II	LONG 99.820666 LAT 2.309812	HALAN RUMAH BPK.ALM.JULPAN DALIMUNTE DUSUN 2	Ya			Spanduk, Reklame, Umbul-Umbul
		Dusun III	LONG 99.820666 LAT 2.309812	PERSIMPANGAN JALAN DUSUN III SEBELAH RUMAH BPK.BAMBANG HERMANTO	Ya			Spanduk, Reklame, Umbul-Umbul

Kecamatan : Kualuh Selatan




NO	DESA	LOKASI/ALAMAT KAMPANYE PEMILU 2024	TTIK KOORDINAT PEMASANGAN ALAT PERAGA KAMPANYE (LONGITUDE, LATITUDE)	NAMA PEMILIK LAHAN	MEMILIKI IZIN LAHAN		FOTO LOKASI	KETERANGAN
					YA	TIDAK		
1	2	3	4	5	6	7	8	9
1.	Bandar Lama	Dusun I Bandar Lam	Long : 99.6026266666668E Lat : 2.514478333333333N	Bapak Hendri Syahputra	Ya			Spanduk, Reklame, Umbul- Umbul
		Dusun III Kampung Durian	Long : 99.5952616666667E Lat : 2.506915N	Bapak Slamet Setiadi	Ya			Spanduk, Reklame, Umbul- Umbul
		Dusun Kampung Tengah	Long : 99.5790566666666E Lat : 2.522478333333334N	Bapak Asrul Rambe	Ya			Spanduk, Reklame, Umbul- Umbul
		Dusun Dolok Nagodang	Long : 99.5695399999999E Lat : 2.524996666666666N	Bapak Posman Simanjuntak	Ya			Spanduk, Reklame, Umbul- Umbul
2.	Damuli Kebun	DUSUN I PASAR 1. TANAH BAPAK IRFAN NAWAWI	LAT : 2.493507 LONG : 99.592453	BPK IRFAN NAWAWI	YA			Spanduk, Reklame, Umbul- Umbul
		DUSUN II SIMP 4. TANAH BAPAK SURAWAN	LAT : 2.481986 LONG: 99.614714	BPK SURAWAN	YA			Spanduk, Reklame, Umbul- Umbul
		DUSUN III PASAR IV. TANAH BAPAK MARSUT	LAT: 2.460673 LONG: 99,630278	BPK MARSUT	YA			Spanduk, Reklame, Umbul- Umbul
		DUSUN IV KNPI. TANAH BAPAK RIKI	LAT : 2,4554933 LONG : 99.6378683	BPK RIKI SYAPUTRA	YA			Spanduk, Reklame, Umbul- Umbul
3.	Damuli Pekan	DUSUN 2	Lat 2.4953720 Long 99.6256660	ROBINSON TAMBUNAN	YA			Spanduk, Reklame, Umbul- Umbul
		DUSUN 3	Lat 2.4979430 Long 99.6286380	LAPANGAN BOLA KAKI/ IRWAN SYAHPUTRA	YA			Spanduk, Reklame, Umbul- Umbul
		DUSUN 5	Lat 2.4979430 Long 99.6286380	SURUNG NAIPOSPOS	YA			Spanduk, Reklame, Umbul- Umbul
		DUSUN 9	Lat 2.5000180 Long 99.6400340	RAMLAN	YA			Spanduk, Reklame, Umbul- Umbul
4.	Kel. Gunting Saga	Lingkungan 1 P.U Kel.Gunting Saga	Lat 5.523598°. Long 99.654437°	Budi Faisal Marpaug	Ya			Spanduk, Reklame, Umbul- Umbul
		Lingkungan 5 Panjang Bidang 1 Kel.Gunting Saga	Lat 2.522132°. Long 99.659264°	Safriansyah Lubis	Ya			Spanduk, Reklame, Umbul- Umbul
		Lingkungan 7 TD Bolon Kel.Gunting Saga	Lat 2,51561°. Long 99.6637°	Riadi	Ya			Spanduk, Reklame, Umbul- Umbul
		Jalan Umum sebelum jembatan sungai Gunting Saga sebelah kiri	-	-	Ya			Reklame
		Tanah CV Beringin Kel.Gunting Saga	Lat 2.531998°. Long 99.661035°	CV Beringin	Ya			Spanduk, Reklame, Umbul- Umbul
5.	Gunung Melayu	Tanah Bapak Mardianto Dusun 1 Kampung Lalang	Long : 2028'44" Lat : 99038'15"	Bapak Mardianto	Ya			Spanduk, Reklame, Umbul- Umbul
		Tanah Bapak Adi Dusun 2 Kampung Lalang	Long : 2024'44" Lat : 99038'35"	Bapak Adi	Ya			Spanduk, Reklame, Umbul- Umbul
		Tanah Bapak Katimin Dusun 5 Tegal Lego	Long : 2028'31" Lat : 99038'39"	Bapak Katimin	Ya			Spanduk, Reklame, Umbul- Umbul
		Tanah Bapak Kristanto Tampubolon	Long : 2027'18" Lat : 99039'28"	Bapak Kristanto Tampubolon	Ya			Spanduk, Reklame, Umbul- Umbul
		Tanah Sayrifuddin Dusun 1 Desa Hasang	Lat 2.476763° Long 99.594997°	Syarifuddin	Ya			Spanduk, Reklame, Umbul- Umbul

NO	DESA	LOKASI/ALAMAT KAMPANYE PEMILU 2024	TITIK KOORDINAT PEMASANGAN ALAT PERAGA KAMPANYE (LONGITUDE, LATITUDE)	NAMA PEMILIK LAHAN	MEMILIKI IZIN LAHAN		FOTO LOKASI	KETERANGAN
					YA	TIDAK		
1	2	3	4	5	6	7	8	9
6.	Hasang	Tanah Tonggo Patikawa Dusun 6 Desa Hasang	Lat 2.439251° Long 99.568644°	Tonggo Patikawa	Ya			Spanduk, Reklame, Umbul- Umbul
		Tanah Saut Naibaho Dusun 2 Desa Hasang	Lat 2.473775° Long 99.593916°	Saut Naibaho	Ya			Spanduk, Reklame, Umbul- Umbul
		Tanah Putra Naibaho Dusun 8 Aek Ronggas	Lat 2.2923° Long 99.3421°	Putra Naibaho	Ya			Spanduk, Reklame, Umbul- Umbul
7.	Lobu Huala	Tanah / Rumah Bapak Samin Sipahutar Dusun 1 Gunung Lonceng	Long : 99.6285780 Lat : 2.4502540	Bapak Samin Sipahutar	Ya			Spanduk, Reklame, Umbul- Umbul
		Tanah/Rumah Bapak Surdin Hasibuan Dusun 2 Gunung Lonceng	Long : 99.6288280 Lat : 2.4478110	Bapak Surdin Hasibuan	Ya			Spanduk, Reklame, Umbul- Umbul
		Tanah/Rumah Ibu Nurmala Siagian Dusun 3 Kampung Pisang	Long : 99.6176970 Lat : 2.4606540	Ibu Nurmala Siagian	Ya			Spanduk, Reklame, Umbul- Umbul
		Tanah / Rumah Bapak Marwan Panjaitan	Long : 99.6122270 Lat : 2.463030	Bapak Marwan Panjaitan	Ya			Spanduk, Reklame, Umbul- Umbul
8.	Sialang Taji	Dusun Pardomuan Nauli I	Long : 99.806404 Lat : 2.526582	Bapak Sianturi	Ya			Spanduk, Reklame, Umbul- Umbul
		Dusun Hutabaru	Long : 99.769445 Lat : 2.511706	Bapak Hutagaol	Ya			Spanduk, Reklame, Umbul- Umbul
		Dusun Sei Naetek Seberang	Long : 99.833603 Lat : 2.524459	Ibu Nursia br Samosir	Ya			Spanduk, Reklame, Umbul- Umbul
		Dusun Rambong Merah	Long : 99.782258 Lat : 2.489889	Tanah Warga Dusun Rambong Merah	Ya			Spanduk, Reklame, Umbul- Umbul
9.	Siamporik	Depan Rumah Bapak Dedi Syahputra Purba, Dusun I Sinar Pagi	Lat : 2.442691o Long : 99.661327o	Dedi Syahputra Purba	Ya			Spanduk, Reklame, Umbul- Umbul
		Tanah Bapak Hasian Widodo Sipahutar, Dusun X Bukit Dame	Lat : 2.428761o Long : 99.671013o	Hasian Widodo Sipahutar	Ya			Spanduk, Reklame, Umbul- Umbul
		Tanah Bapak Khairuddin Matondang, Dusun VIII Kampung Durian	Lat : 2.442285o Long : 99.657017o	Khairuddin Matondang	Ya			Spanduk, Reklame, Umbul- Umbul
10.	Si Dua-Dua	Dusun 5 Tanah Bapak Tanjung	Lat 2.525748 Long 99.639541	Bapak Tanjung	Ya			Spanduk, Reklame, Umbul- Umbul
		Dusun 7 Tanah Bapak Jumali	Lat 2.52078 Long 99.642253	Bapak Jumali	Ya			Spanduk, Reklame, Umbul- Umbul
		Dusun 8 Tanah Bapak Sonang Marpaung	Lat 2.52575 Long 99.639537	Sonang Marpaung	Ya			Spanduk, Reklame, Umbul- Umbul

NO	DESA	LOKASI/ALAMAT KAMPANYE PEMILU 2024	TITIK KOORDINAT PEMASANGAN ALAT PERAGA KAMPANYE (LONGITUDE, LATITUDE)	NAMA PEMILIK LAHAN	MEMILIKI IZIN LAHAN		FOTO LOKASI	KETERANGAN
					YA	TIDAK		
1	2	3	4	5	6	7	8	9
		Dusun 9 Tanah Ibu Nuraisah	Lat 2.523403 Long 99.645079	Ibu Nuraisah	Ya			Spanduk, Reklame, Umbul- Umbul
11.	Simangalam	Dusun I Simangalam (Halaman Rumah Bapak Khadafi Simanjuntak)	Long : 99.713603 Lat : 2.469431	Muammar Khadafi Simanjuntak	Ya		YA	Spanduk, Reklame, Umbul- Umbul
		Dusun Pardomuan Nauli (Halaman Rumah Bapak Jonris Simangunsong)	Long : 99.709472 Lat : 2.482874	Jonris Simangunsong	Ya		YA	Spanduk, Reklame, Umbul- Umbul
		Dusun Patak Besi (Halaman Rumah Bapak Roi Saputra Sitorus)	Long : 99.714011 Lat : 2.497854	Roi Saputra Sitorus	Ya		YA	Spanduk, Reklame, Umbul- Umbul
		Dusun Sidorejo (Halaman Rumah Bapak Sariman Sagala)	Long : 99.72178 Lat : 2.452885	Sariman Sagala	YA		YA	Spanduk, Reklame, Umbul- Umbul
		Dusun Sidotani (Halaman Rumah Bapak Yusuf)	Long : 99.742844 Lat : 2.489159	Yusuf			YA	Spanduk, Reklame, Umbul- Umbul
		Dusun Persatuan/Kp.Tempel (Halaman Rumah Bapak Jahri Nasution)	Long : 99.719238 Lat : 2.4573	Jahri Nasution			YA	Spanduk, Reklame, Umbul- Umbul
		Dusun Sitio-tio Pasar (Halaman Rumah Bapak Nurman)		Nurman			YA	Spanduk, Reklame, Umbul- Umbul
		Dusun Barisan Rei (Halaman Rumah Bapak Togi Panghutan Sitohang)	Long : 99.700111 Lat : 2.482272	Togi Panghutan Sitohang			YA	Spanduk, Reklame, Umbul- Umbul
		Dusun Situngir Kampung Baru (Halaman Rumah Bapak Udin Sagala)	Long : 99.685973 Lat : 2.49197	Udin Sagala	YA			Spanduk, Reklame, Umbul- Umbul
		Dusun Situngir Stasiun (Halaman Rumah Bapak Darwin Munthe)	Long : 99.678305 Lat : 2.491918	Darwin Munthe	YA			Spanduk, Reklame, Umbul- Umbul
12.	Tanjung Pasir	Depan Warng Buk Jamilah	Lat : 2.3152o Long : 99.4213o	Abak	Ya			Spanduk, Reklame, Umbul- Umbul
		Depan Rumah Alan Hasibuan	Lat : 2.3049o Long : 99.4346o	Alan hasibuan	Ya			Spanduk, Reklame, Umbul- Umbul
		Samping Gung Sawit Nyoto	Lat : 2.3031o Long : 99.4446o	Nyoto	Ya			Spanduk, Reklame, Umbul- Umbul
		Depan Ram Sawit Sehati	Lat : 2.3050o Long : 99.440o	Tigor Ariyadi Siregar	Ya			Spanduk, Reklame, Umbul- Umbul
		Depan U Kp. Lima Puhuh	Lat : 2.313o Long : 99.4511o	Maruahal sinurat	Ya			Spanduk, Reklame, Umbul- Umbul
		Samping Rumah Ruslan Lubis	Lat : 2.3052o Long : 99.4328o	RUSLAN lubis	Ya			Spanduk, Reklame, Umbul- Umbul

Kecamatan : Kualuh Leidong

NO	DESA	LOKASI/ALAMAT KAMPANYE PEMILU 2024	TITIK KOORDINAT PEMASANGAN ALAT PERAGA KAMPANYE (LONGITUDE, LATITUDE)	NAMA PEMILIK LAHAN	MEMILIKI IZIN LAHAN		FOTO LOKASI	KETERANGAN
					YA	TIDAK		
1	2	4	5	6	7	8	9	10
1.	Air Hitam	Dusun Sidomulyo	2°41'59"N 99°54'4"E	Lapangan Bola Dusun Sido Mulyo	YA			Spanduk, Reklame, Umbul- Umbul
		Dusun Sei Dua	2°44'36"N 99°54'24"E	Depan warung Bapak David	YA			Spanduk, Reklame, Umbul- Umbul
2.	Kelapa Sebatang	Dusun Sei Bilik	2°43'55.326"N 99°56'12.732"E	Depan Rumah Safrizal Ritonga	YA			Spanduk, Reklame, Umbul- Umbul
		Dusun Bangun Sari	2°44'7.686"E 99°56'9.45"E	Depan Rumah bapak Muniruddin Pohan	YA			Spanduk, Reklame, Umbul- Umbul
		Dusun Pertemuan	2°43'54.504"N 99°56'16.272"E	Depan Rumah Bapak Abdul Hapiz	YA			Spanduk, Reklame, Umbul- Umbul
3.	Pangkalan Lunang	Blok IX	2°77'23.464"N 99°94'48.583"E	Halaman Rumah bapak Sukanto	YA			Spanduk, Reklame, Umbul- Umbul
		Sidomulyo/S.Rambutan	2°76'93.982"N 99°93'48.156"E	Depan Rumah Bapak Timo Waluyo	YA			Spanduk, Reklame, Umbul- Umbul
4.	Simandulang	Dusun Simandulang	2°49'3.219"N 99°58'56.226"E	Depan Rumah Bapak Jainuddin	YA			Spanduk, Reklame, Umbul- Umbul
		Dusun Sei Puyuh	2°80'87.22"N 99°96'5.108"E	Depan Rumah Bapak Haji Hotang	YA			Spanduk, Reklame, Umbul- Umbul
		Dusun Pintu Air	2°50'16.574"N 99°58'9.312"E	Disamping Rumah Bapak Marno	YA			Spanduk, Reklame, Umbul- Umbul
5.	Teluk Pulau Dalam	Dusun Pardomuan 1	2°39'51.21"N 99°56'58.656"E	Depan rumah bapak Rama Silalahi	YA			Spanduk, Reklame, Umbul- Umbul
		Dusun Hamonangan	2°38'53.286"N 99°56'44.898"E	Depan Rumah Bapak Andre Tampubolon	YA			Spanduk, Reklame, Umbul- Umbul
		Dusun Binaan	2°41'28.026"N 99°56'42.726"E	Halaman Rumah Bapak Rakijam	YA			Spanduk, Reklame, Umbul- Umbul
6.	Teluk Pulau Luar	Dusun Bahagia	2°72'59.621"N 99°94'751.093"E	Depan Rumah Bapak Aidil	YA			Spanduk, Reklame, Umbul- Umbul
		Dusun Sempurna	2°71'32.486"N 99°94'635.672"E	Depan Rumah Bapak Ardi	YA			Spanduk, Reklame, Umbul- Umbul
7.	Kel. Tj. Leidong	Lingkungan Bondar	2°45'22.798"N 99°58'41.89.048"E	Lapangan Football ibu Diah Bondar	YA			Spanduk, Reklame, Umbul- Umbul

NO	DESA	LOKASI/ALAMAT KAMPANYE PEMILU 2024	TITIK KOORDINAT PEMASANGAN ALAT PERAGA KAMPANYE (LONGITUDE, LATITUDE)	NAMA PEMILIK LAHAN	MEMILIKI IZIN LAHAN		FOTO LOKASI	KETERANGAN
					YA	TIDAK		
1	2	4	5	6	7	8	9	10
		Lingkungan Simpang 3	2°46'38.6.603"N 99°57'56.91737"E	Depan Rumah bapak Miskun	YA			Spanduk, Reklame, Umbul- Umbul
		Jalan Umum Simpang III	-	-	YA		-	Reklame
		Jalan Umum Sim Sidauruk	-	-	YA		-	Reklame
		Lingkungan Pasar Barat	2°46'8.98212"N 99°58'29.44114"E	Depan Rumah Oppung Habeshan	YA			Spanduk, Reklame, Umbul- Umbul
		Jl.Stadion	2°46'19.911.86"N 99°58'755.454"E	Depan Biskop	YA			Spanduk, Reklame, Umbul- Umbul

Kecamatan Aek Natas

NO	DESA	LOKASI/ALAMAT KAMPANYE PEMILU 2024	TITIK KOORDINAT PEMASANGAN ALAT PERAGA KAMPANYE (LONGITUDE, LATITUDE)	NAMA PEMILIK LAHAN	MEMILIKI IZIN LAHAN		FOTO LOKASI	KETERANGAN
					YA	TIDAK		
	2	3	4	5	6	7	8	9
1	Perk. Halimbe	Dusun I	Lat 2.312868° Long 99.66095°	PT. Socfindo Perkebunan Halimbe	YA			Spanduk, Reklame, Umbul-Umbul
		Dusun II	Lat 2.571736° Long 99.627033°	PT. Socfindo Perkebunan Halimbe	YA			Spanduk, Reklame, Umbul-Umbul
		Dusun III	Lat 2.312868° Long 99.66095°	PT. Socfindo Perkebunan Halimbe	YA			Spanduk, Reklame, Umbul-Umbul
2	Pangkalan	Dusun I	Lat 2.378925° Long 99.740045°	Tanah Bapak Baktiar Simatupang	YA			Spanduk, Reklame, Umbul-Umbul
		Dusun II	Lat 2.409863° Long 99.743378°	Pemilik Lahan Legimun				Spanduk, Reklame, Umbul-Umbul
		Dusun III	Lat 2.243411612° Long 99.451215°	Rumah Perju	YA			Spanduk, Reklame, Umbul-Umbul
3	Bandar Durian	Jl.SMP Negeri Aek Natas	Lat 2.338233° Long 99.72254°	Musa Harahap	YA			Spanduk, Reklame, Umbul-Umbul
		Lingkungan III Bio-Bio	Lat 2.366714° Long 99.710732°	PT.Perk.Socfindo	YA			Spanduk, Reklame, Umbul-Umbul
		Link. V Bapak Adlin Siregar	Lat 2.38902° Long 99.705191°	Adlin Siregar	YA			Spanduk, Reklame, Umbul-Umbul
		Lingkungan VI Aek Beringin	Lat 2.359612° Long 99.710525°	PT.Perk.Socfindo	YA			Spanduk, Reklame, Umbul-Umbul
		Link VIII Halaman Rumah Ibrahim	Lat 2.359612° Long 99.710525°	Ibrahim	YA			Spanduk, Reklame, Umbul-Umbul
		Link IX Simpang Kampung Tempel	Lat 2.364851° Long 99.711029°	PT.Perk.Socfindo	YA			Spanduk, Reklame, Umbul-Umbul
4	Poldung	Jalan Dusun Cinta Dame	Lat 2.201523° Long 99.525264°	-	YA			Spanduk, Reklame, Umbul-Umbul
		Dusun I	Lat 2.201523° Long 99.525264°	-	YA			Spanduk, Reklame, Umbul-Umbul
5	Ujung Padang	Dusun I Ujung Padang	Lat 2.440035° Long 99.761554°	-	YA			Spanduk, Reklame, Umbul-Umbul
		Jalan Pamaratan	Lat 2.434181° Long 99.767558°	-	YA			Spanduk, Reklame, Umbul-Umbul
		Jalan Kampung Padang	Lat 2.43437° Long 99.767352°	-	YA			Spanduk, Reklame, Umbul-Umbul
		Jalan Cinta Rame	Lat 2.441865° Long 99.759303	-	YA			Spanduk, Reklame, Umbul-Umbul
		Jalan Cinta Dame	Lat 2.437264° Long 99.763853	-	YA			Spanduk, Reklame, Umbul-Umbul

NO	DESA	LOKASI/ALAMAT KAMPANYE PEMILU 2024	TITIK KOORDINAT PEMASANGAN ALAT PERAGA KAMPANYE (LONGITUDE, LATITUDE)	NAMA PEMILIK LAHAN	MEMILIKI IZIN LAHAN		FOTO LOKASI	KETERANGAN
					YA	TIDAK		
	2	3	4	5	6	7	8	9
6	Kampung Yaman	Dusun III Kampung Yaman	Lat 2.326647° Long 99.727031.°	-	YA			Spanduk, Reklame, Umbul-Umbul
		Dusun IV Kampung Yaman	Lat 2.326647° Long 99.727031.°	-	YA			Spanduk, Reklame, Umbul-Umbul
		Pandumaan Desa K. Yaman	Lat 2.331128° Long 99.767841.°	-	YA			Spanduk, Reklame, Umbul-Umbul
7	Terang Bulan	Dusun Pasar Baru	Lat 2.400708° Long 99.695468.°	Lahan Milik Buk Erna	YA			Spanduk, Reklame, Umbul-Umbul
		Dusun Suka Mulia	Lat 2.414015° Long 99.685067.°	Lahan Milik Suwandi	YA			Spanduk, Reklame, Umbul-Umbul
		Dusun Kampung Baru	* Lat 2.416999° Long 99.683529.°	-	YA			Spanduk, Reklame, Umbul-Umbul
		Dusun Kuala Simpang	Lat 2.426199° Long 99.678403.°	Kariamam Ritonga	YA			Spanduk, Reklame, Umbul-Umbul
		Jalan Umum depan pajak Kongsi Anam	-	-	YA			Reklame
		Dusun Terang Bulan	Lat 2.426199° Long 99.678403.°	Luna Siregar	YA			Spanduk, Reklame, Umbul-Umbul
8	Adiantorop	Dusun Bangun Rejo	Lat 2.411884° Long 99.728335.°	Abdu Simatupang	YA			Spanduk, Reklame, Umbul-Umbul
		Dusun Sidodadi	Lat 2.3936° Long 99.722396.°	Ibu Senen Adinata	YA			Spanduk, Reklame, Umbul-Umbul
		Dusun Stasiun	Lat 2.414085° Long 99.731008.°	Hamdan	YA			Spanduk, Reklame, Umbul-Umbul
		Dusun Kerasan Rejo	Lat 2.399005° Long 99.735558.°	Aman	YA			Spanduk, Reklame, Umbul-Umbul
9	Simonis	Dusun Simonis	Lat 2.306122° Long 99.661805.°	Mustafa SgJ	YA			Spanduk, Reklame, Umbul-Umbul
		Dusun II Simp. Bdr. Selamat	Lat 2.293875° Long 99.643924.°	Tn Amir Sipahutar	YA			Spanduk, Reklame, Umbul-Umbul
		Dusun III Wonosari	Lat 2.293879° Long 99.643884.°	Arpan Sinaga	YA			Spanduk, Reklame, Umbul-Umbul
		Dusun IV Bandar Selamat	Lat 2.295752° Long 99.647852.°	Borkat Nailbaho	YA			Spanduk, Reklame, Umbul-Umbul
		Dusun V Sitarundi	Lat 2.295752° Long 99.647852.°	Rama Hasibuan	YA			Spanduk, Reklame, Umbul-Umbul
10	Sibito	Jalan Dusun Andor Soit	Lat 2.273855° Long 99.618074°	-	YA			Spanduk, Reklame, Umbul-Umbul
		Jl. Dusun II Kampung Baru	Lat 2.273855° Long 99.618074°	-	YA			Spanduk, Reklame, Umbul-Umbul
		Jalan Dusun III Ute Mungkur	Lat 2.286773° Long 99.608445°	-	YA			Spanduk, Reklame, Umbul-Umbul

NO	DESA	LOKASI/ALAMAT KAMPANYE PEMILU 2024	TITIK KOORDINAT PEMASANGAN ALAT PERAGA KAMPANYE (LONGITUDE, LATTITUDE)	NAMA PEMILIK LAHAN	MEMILIKI IZIN LAHAN		FOTO LOKASI	KETERANGAN
					YA	TIDAK		
	2	3	4	5	6	7	8	9
		Jalan Dusun IV Sibito	Lat 2.286773° Long 99.608445°	-	YA			Spanduk, Reklame, Umbul-Umbul
11	Rombisan	Jalan Dusun I Darussalam	Lat 2.228555° Long 99.585888°	-	YA			Spanduk, Reklame, Umbul-Umbul
		Jalan Dusun II Pijor	Lat 2.227425° Long 99.586004°	-	YA			Spanduk, Reklame, Umbul-Umbul
		Jalan Dusun III Simartolu	Lat 2.227425° Long 99.586004°	-	YA			Spanduk, Reklame, Umbul-Umbul
		Jalan Dusun IV Parsiluman	Lat 2.227425° Long 99.586004°	-	YA			Spanduk, Reklame, Umbul-Umbul
12	Perkebunan Aek Pamienke	Dusun II Tanah Lapang	Lat 2.367185° Long 99.710876°	PT. Socfindo	YA			Spanduk, Reklame, Umbul-Umbul
		Dusun III Mangga Mangga	Lat 2.372098° Long 99.746228°	PT. Socfindo	YA			Spanduk, Reklame, Umbul-Umbul
		Dusun IV Pondok Seng	Lat 2.347802° Long 99.731239°	PT. Socfindo	YA			Spanduk, Reklame, Umbul-Umbul
		Dusun V Tanjung Rejo	Lat 2.354235° Long 99.74952°	PT. Socfindo	YA			Spanduk, Reklame, Umbul-Umbul
		Dusun VII Emplasmen	Lat 2.341453° Long 99.725778°	PT. Socfindo	YA			Spanduk, Reklame, Umbul-Umbul
		Dusun IX Panjang Tengah	Lat 2.380518° Long 99.764209°	PT. Socfindo	YA			Spanduk, Reklame, Umbul-Umbul

Kecamatan : NA IX-X

NO	DESA	LOKASI/ALAMAT KAMPANYE PEMILU 2024	TITIK KOORDINAT PEMASANGAN ALAT PERAGA KAMPANYE (LONGITUDE, LATITUDE)	NAMA PEMILIK LAHAN	MEMILIKI IZIN LAHAN		FOTO LOKASI	KETERANGAN
					YA	TIDAK		
1	2	4	5	6	7	8	9	10
1.	Kel. Aek Kota Batu	Link. VII	2.267613, 99.75108	DEDDI SUDRAJAT	Ya			Spanduk, Reklame, Umbul-Umbul
		Link. V	2.246042, 99.740104	SUKUR PASARIBU	Ya			Spanduk, Reklame, Umbul-Umbul
		Link. II	Lat 2.275659 Long 99.761286	PARMADANI MUNTHE	Ya			Spanduk, Reklame, Umbul-Umbul
2.	Bangun Rejo	Dusun I Suka Dame	99.72122 - 2.29099	AMILUDDIN	YA			Spanduk, Reklame, Umbul-Umbul
		DUSUN II PADANG NABIDANG	Lat 2.29021 Long 99.71608	Pemerintah Daerah	Ya			Spanduk, Reklame, Umbul-Umbul
3.	Batu Tunggal	Dusun I Sukarakyat I	2.134945,99.766923	Bapak H. Amin Siahaan	YA			Spanduk, Reklame, Umbul-Umbul
		Dusun II Batu Tunggal	2.135834, 99.754686	Nurlela Sari Siahaan	YA			Spanduk, Reklame, Umbul-Umbul
		Simp. Rimbaya	2.134661,99.746584	PT IKSS	YA			Spanduk, Reklame, Umbul-Umbul
4.	Perk. Brangir						SELURUH DESA MERUPAKAN LAHAN MILIK BUMIY	
5.	Hatapang	Dusun III Padang Nabidang	2.208023, 99.641697	Imam	Ya			Spanduk, Reklame, Umbul-Umbul
		Dusun I Hatapang	2.180780, 99.630739	Rasiden Munthe	Ya			Spanduk, Reklame, Umbul-Umbul
6.	Kampung Pajak	Dusun IB Jl. Binanga	2.296507,99.739974	-	Ya			Spanduk, Reklame, Umbul-Umbul
		Dusun IIA Jl. Aek Marbatu	2.317150,99.739596	-	Ya			Spanduk, Reklame, Umbul-Umbul
		Dusun IE Jalinsum	2.295405, 99.747622	Hamimisul Bahsyian	Ya			Spanduk, Reklame, Umbul-Umbul
		Dusun IE Jalan Mulia Indah	2.300609,99.744060	H.Mulya Hamid Pasaribu	Ya			Spanduk, Reklame, Umbul-Umbul
7.	Pematang	Dusun Padang Nabidang	2.089862,99.652945	Rahim Makmur Hab	Ya			Spanduk, Reklame, Umbul-Umbul
		Dusun Pematang Baru	2.091422,99.662067	Bahari Ritonga	Ya			Spanduk, Reklame, Umbul-Umbul
8.	Meranti Omas	Dusun I Balai Desa	2.265893,99.658536	Bustami Spahutar	YA			Spanduk, Reklame, Umbul-Umbul
		Dusun I Balai Desa	2.261023,99.653614	Kasman Ritonga	YA			Spanduk, Reklame, Umbul-Umbul
9.	Pasang Lela	Dusun I Pasar Lori	99.75102. 2.228993	Bapak Suryadi	YA			Spanduk, Reklame, Umbul-Umbul
		Dusun II Pasar Lori	99.750958. 2.228966	Bapak Ramlan	YA			Spanduk, Reklame, Umbul-Umbul
10.	Pulo Jantan	Dusun I kampung bagan	Lat : 2.270523 Log : 99.775107	Dusun I Kampung Bagan	YA			Spanduk, Reklame, Umbul-Umbul
		Dusun VI Suka Jadi II	Lat : 2.30834 Log : 99.78706	Bapak Nono	YA			Spanduk, Reklame, Umbul-Umbul
		Dusun IV Bangun Sari	Lat : 2.290831 Log : 99.783529	Ibu Nuraisyah	YA			Spanduk, Reklame, Umbul-Umbul
		Dusun III Kampung Jawa	Lat : 2.28675 Log : 99.779011	Bapak Matur	YA			Spanduk, Reklame, Umbul-Umbul
11.	Sihumajang	Dusun Pulo Hoptur	2.236687, 99.701491	JHON HENDRIX MUNTHE	Ya			Spanduk, Reklame, Umbul-Umbul
		Dusun Montong	2.216189, 99.677088	-	Ya			Spanduk, Reklame, Umbul-Umbul
		Dusun Pulo Godan	2.239181, 99.710291	-	Ya			Spanduk, Reklame, Umbul-Umbul
		Dusun Padang Mahondang	2.154516 99.424811	PT.SMART	Ya			Spanduk, Reklame, Umbul-Umbul
		Dusun IV Simp. Marbau	99.770252, 2.258593	Sahroni	Ya			Spanduk, Reklame, Umbul-Umbul

NO	DESA	LOKASI/ALAMAT KAMPANYE PEMILU 2024	TITIK KOORDINAT PEMASANGAN ALAT PERAGA KAMPANYE (LONGITUDE, LATITUDE)	NAMA PEMILIK LAHAN	MEMILIKI IZIN LAHAN		FOTO LOKASI	KETERANGAN
					YA	TIDAK		
1	2	4	5	6	7	8	9	10
12.	Simpang Marbau	Dusun II Simp. Marbau	99.773959, 2.260077	Rahman	Ya			Spanduk, Reklame, Umbul-Umbul
		Dusun III Simp. Marbau	99.772538, 2.258079	Surono	Ya			Spanduk, Reklame, Umbul-Umbul
		DUSUN 1	Lat 2.265312 Long 99.767346	ALUNG	Ya			Spanduk, Reklame, Umbul-Umbul
13.	Sei Raja	Dusun 2 Sumberjo	Lat 2.206943 Long:99.772757	Ibu Ngatiem	Ya			Spanduk, Reklame, Umbul-Umbul
		Dusun 2 Sidomulyo	Lat 2.189964 Long:99.759539	Bapak Eko	Ya			Spanduk, Reklame, Umbul-Umbul
		Pinang Lombang Atas	Lat 2.202226 Long:99.771281	Bapak Tompul	Ya			Spanduk, Reklame, Umbul-Umbul
		Pinang Lombang Bawah	Lat 2.181118 Long:99.770107	Bapak Irham ritonga	Ya			Spanduk, Reklame, Umbul-Umbul
		Dusun Masih	Lat 2.154746 Long:99.688928	Bapak Raja Wahid Pohan	Ya			Spanduk, Reklame, Umbul-Umbul
		Perbatasan Pinang Lombang	-	-	Ya		-	Reklame
		Dusun Kampung Berangir	Lat 2.187973 Long:99.722396	Bapak Sewal	Ya			Spanduk, Reklame, Umbul-Umbul

Kecamatan : Marbau

NO	DESA	LOKASI/ALAMAT KAMPANYE PEMILU 2024	TITIK KOORDINAT PEMASANGAN ALAT PERAGA KAMPANYE (LONGITUDE, LATITUDE)	NAMA PEMILIK LAHAN	MEMILIKI IZIN LAHAN		FOTO LOKASI	KETERANGAN
					YA	TIDAK		
1	2	4	5	6	7	8	9	10
1	AEK TAPA	Dusun I Batu Satu	Long 99.812884, Lat 2.259584	Agus Eswanto	Ya			Spanduk, Reklame, Umbul-Umbul
		Dusun III Bulu Telang	Long 99.790588, Lat 2.262675	Ramli Siregar	Ya			Spanduk, Reklame, Umbul-Umbul
		Dusun 4, purwosari	Long 99.778441, Lat 2.264593	Pariyam	Ya			Spanduk, Reklame, Umbul-Umbul
2	PERKEBUNAN PERNANTIAN	Dusun I Samping Perumahan Karyawan PT.SMART	Long 99.7852151, Lat 2.2293404	PT.SMART kebunan Penantian	Ya			Spanduk, Reklame, Umbul-Umbul
		Dusun II Samping POS Pemantau PT.UMADA	Long 99.7988230, Lat 2.2388452	PT UMADA	Ya			Spanduk, Reklame, Umbul-Umbul
		Dusun III Samping Perumahan Karyawan PT UMADA	Long 99.7993330, Lat 2.2501742	PT UMADA	Ya			Spanduk, Reklame, Umbul-Umbul
3	MARBAU	Lingk. I DEPAN KORAMIL						Spanduk, Reklame, Umbul-Umbul
		Lingk. I DEPAN KORAMIL	Long 99.826721, Lat 2.261095	MUHAMMAD HAIDIR	Ya			Spanduk, Reklame, Umbul-Umbul
		Lingkungan 4	Long 99.834972, Lat 2.260848	Haarul Efendi	Ya			Spanduk, Reklame, Umbul-Umbul
		Tanah Lapang Pancasila	-	-	Ya			Reklame
		Lingk. II	Long 99.83107, Lat 2.264488	ADIL SYAH ARITONANG	Ya			Spanduk, Reklame, Umbul-Umbul
4	PERKEBUNAN MARBAU SELATAN							
5	MARBAU SELATAN	Dusun III Kampung Jawa Halaman rumah Bapak Maryono	Long 99.828876, Lat 2.233215	MARYONO	Ya			Spanduk, Reklame, Umbul-Umbul
		DUSUN VI SIDODADI, KEBUN SAYUR	Long 99.827315, Lat 2.206069	SUGIANTO	Ya			Spanduk, Reklame, Umbul-Umbul
		DUSUN IV INPRES	Long 99.826346, Lat 2.235645	SATIK	Ya			Spanduk, Reklame, Umbul-Umbul
		Dusun VIII Sidosari Kediaman Bapak Joko Saputra	Long 99.863603, Lat 2.18924	JOKO SAPUTRA	Ya			Spanduk, Reklame, Umbul-Umbul
6	BABUSSALAM	DUSUN I Blok 8	Long 99.833998, Lat 2.234338	M.Aripin	Ya			Spanduk, Reklame, Umbul-Umbul
		DUSUN IV Blok 4	Long 99.836837, Lat 2.242457	M.Husin hrp	Ya			Spanduk, Reklame, Umbul-Umbul
		Dusun 2, Blok 2	Long 99.831352, Lat 2.235717	Lukmannudin	Ya			Spanduk, Reklame, Umbul-Umbul
7	LOBU RAMPAH	DUSUN I Halaman rumah alm.saminit	Long 99.808998, Lat 2.278641	alm. saminit	Ya			Spanduk, Reklame, Umbul-Umbul
8	SIMPANG PONDAT	DUSUN III Halaman rumah Juli edi Sopian	Long 99.84943, Lat 2.272419	Juli Edi Sopian	Ya			Spanduk, Reklame, Umbul-Umbul
		DUSUN IV Halaman rumah dr. Erwansyah Putra Hrp	Long 99.84337, Lat 2.271097	dr. Erwansyah Putra Hrp	Ya			Spanduk, Reklame, Umbul-Umbul

NO	DESA	LOKASI/ALAMAT KAMPANYE PEMILU 2024	TITIK KOORDINAT PEMASANGAN ALAT PERAGA KAMPANYE (LONGITUDE, LATITUDE)	NAMA PEMILIK LAHAN	MEMILIKI IZIN LAHAN		FOTO LOKASI	KETERANGAN
					YA	TIDAK		
1	2	4	5	6	7	8	9	10
		Dusun I, WJ Café	Long 99.836996, Lat 2.266905	Wilda Junita	Ya			Spanduk, Reklame, Umbul-Umbul
		Dusun 7	Long 99.854296, Lat 2.268881	Dikki Widianto	Ya			Spanduk, Reklame, Umbul-Umbul
9	BELONGKUT	DUSUN V halaman rumah bapak aldi	Lat :2.260999 Long : 99.873234	SITI FATIMAH	Ya			Spanduk, Reklame, Umbul-Umbul
		Dusun VIII halaman rumah bapak buyung	Latitude : 2.262296 Longitude : 99.865964	MUHAMMAD SYAFI	Ya			Spanduk, Reklame, Umbul-Umbul
		Dusun II, di halaman rumah ibu ponisah	Latitude : 2.267812 Longitude : 99.883155	PONISAH	Ya			Spanduk, Reklame, Umbul-Umbul
		Dusun IV di lahan ibu suriati	Latitude : 2.263423 Longitude : 99.879143	SURIATI DALIMUNTHE	Ya			Spanduk, Reklame, Umbul-Umbul
		Dusun X di halaman rumah ibu santi	Latitude : 2.262762 Longitude : 99.874065	SANTI	Ya			Spanduk, Reklame, Umbul-Umbul
10	PERKEBUNAN BRUSSEL	DUSUN III halaman balai karyawan divisi IV dan V perk.brussel	Long 99.844618 Lat 2.283504	PT. SMART Tbk Perk. Brussel	Ya			Spanduk, Reklame, Umbul-Umbul
11	BULUNGIHIT	DUSUN II LAHAN KOSONG BAPAK H.AHMAD EFENDI MUNTHE	Long 99.874797, Lat 2.27678	BAPAK H. AHMAD EFENDI MUNTHE	Ya			Spanduk, Reklame, Umbul-Umbul
		DUSUN III LAHAN KOSONG BAPAK RAHMAT	Long 99.873913, Lat 2.284869	BAPAK RAHMAT	Ya			Spanduk, Reklame, Umbul-Umbul
12	AEK HITETORAS	Dusun I	Long 99.867435 , Lat 2.299537	Muhadi	Ya			Spanduk, Reklame, Umbul-Umbul
		Dusun II	Long 99.874295 , Lat 2.299642	Abdul Muis	Ya			Spanduk, Reklame, Umbul-Umbul
		Dusun IV	Long 99.8740298 , Lat 2.3139071	Sulis	Ya			Spanduk, Reklame, Umbul-Umbul
		Dusun VI						Spanduk, Reklame, Umbul-Umbul
		Dusun VI	Long 99.880347 , Lat 2.323138	Abdul Rohim	Ya			Spanduk, Reklame, Umbul-Umbul
13	PULO BARGOT	Dusun I DAERAH PEKAN JUMAT	Long 99.88762 , Lat 2.259312	Sahlelawati Sitorus	Ya			Spanduk, Reklame, Umbul-Umbul
		Dusun I Desa Pulo Bargot	Long 99.886952 , Lat 2.262081	SUGINO	Ya			Spanduk, Reklame, Umbul-Umbul
		Dusun V Desa Pulo Bargot	Long 99.864394 , Lat 2.241141	SUKAMTO	Ya			Spanduk, Reklame, Umbul-Umbul
14	PERKEBUNAN MILANO	Dusun I depan Lapangan Sepak Bola Perkebunan Milano	Long 99.879435 Lat 2.247383	PT.Perkebunan Milano	ya			Spanduk, Reklame, Umbul-Umbul
15	TUBIRAN	DUSUN I	long 99.893078°, Lat 2.267445°	Sudarsono	Ya			Spanduk, Reklame, Umbul-Umbul
		Dusun I Desa Sipare pare Tengah	Long 99.892428 , Lat 2.258943	RIDWAN	Ya			Spanduk, Reklame, Umbul-Umbul

NO	DESA	LOKASI/ALAMAT KAMPANYE PEMILU 2024	TITIK KOORDINAT PEMASANGAN ALAT PERAGA KAMPANYE (LONGITUDE, LATITUDE)	NAMA PEMILIK LAHAN	MEMILIKI IZIN LAHAN		FOTO LOKASI	KETERANGAN
					YA	TIDAK		
1	2	4	5	6	7	8	9	10
16	SIPARE-PARE TENGAH	Dusun II Desa Sipare pare Tengah	Long 99.895117 , Lat 2.2556	SUROSO	Ya			Spanduk, Reklame, Umbul-Umbul
		Dusun v Desa Sipare pare Tengah	Long 99.897799 , Lat 2.251375	IRFAN SAKTI	Ya			Spanduk, Reklame, Umbul-Umbul
		Dusun 4	Latitude : 2.254051 Longitude : 99.903972	Muhammad Syahri	Ya			Spanduk, Reklame, Umbul-Umbul
17	SIPARE-PARE HILIR	DUSUN II	Long 99.9173301 , Lat 2.2537283	M. NURMAN				Spanduk, Reklame, Umbul-Umbul
18	SUMBERMULYO	Dusun I Simpang Kuburan B.sari	Long 99.907547 , Lat 2.217553	Asrul Syafii Munthe,SIP	Ya			Spanduk, Reklame, Umbul-Umbul
		RT III Dusun II Bandarrukun	Long 99.898497 , Lat 2.204381	Paijan	Ya			Spanduk, Reklame, Umbul-Umbul
		RT II Dusun III Sido Makmur	Long 99.90897 , Lat 2.205825	SUDARNO	Ya			Spanduk, Reklame, Umbul-Umbul
		DUSUN IV Tetap Jaya	Long 99.921384 , Lat 2.197264	SAMIDI	Ya			Spanduk, Reklame, Umbul-Umbul

KETUA KOMISI PEMILIHAN UMUM
PROVINSI SUMATERA UTARA

td

AGUS ARIFFIN

Salinan sesuai dengan aslinya
SEKRETARAT KOMISI PEMILIHAN UMUM
PROVINSI SUMATERA UTARA
Kepala Bidang Hukum dan Sumber Daya manusia


Nita Purrama Pasaribu

Lampiran XI

Keputusan Komisi Pemilihan Umum Provinsi Sumatera Utara

Nomor : 130 Tahun 2023

Tanggal : 25 November 2023

Tentang : Penetapan Lokasi Pemasangan Alat Peraga
Kampanye Pemilihan Umum Tahun 2024 di
Wilayah Provinsi Sumatera Utara

**LOKASI PEMASANGAN ALAT PERAGA KAMPANYE PEMILIHAN UMUM
TAHUN 2024 DI WILAYAH KABUPATEN LABUHANBATU SELATAN**

A. Lokasi Alat Peraga Kampanye

No.	Kecamatan	Desa / Kelurahan	Lokasi Pemasangan APK	Keterangan
1	Kampung Rakyat	1 Air Merah	1 Jl. Besar Desa Air Merah	100 M
			2 Jl. Dusun Air Serdang Simp. 3	100 M
			3 Depan Balai Dusun Gariang Pasar	50 M
			4 Depan Balai Dusun Sukamaju	50 M
			5 Jl. Dusun Labuhan	100 M
		2 Perk. Tolan I/II	1 Simpang Masuk Perk. Tolan I/II	100 M
			2 Lapangan Bola Desa Perk. Tolan I/II	100 M
			3 Jalan Tanjung Medan Simpang Perk. Tolan I/II	50 M
		3 Perk. Batang sepongol	1 Simpang IV Jalan PU Perk. Milano	100 M

			2 JL.Lintas Teluk Panji Desa Perk.Batang Saponggol	100 M
			3 Perumahan Batang Saponggol	100 M
			4 Simpang Perbatasan Dengan Dusun Lalang	500 M
			5 Simpang Perbatasan Dengan Dusun III Boom Batang Saponggol	100 M
	4 Perk. Perlabian	1	Simpang Sripinang Kampung	1 KM
		2	Simpang Rel Sripinang Kebun	150 M
		3	Simpang Lama Kebun Perlabian	50 M
		4	Simpang Tolan Estate	100 M
		5	Simpang Tigas Pos	100 M
	5 Perk. Teluk Panji	1	Jalan Besar Sidodadi	2 KM
		2	Jalan Besar Sei Kalam	1,5 KM
		3	Simpang 3 Dusun 8 (Simpang Porik)	100 M
		4	Simpang 3 Dusun 4 Tekongan	100 M
		5	Simpang 3 Dusun 1 Tekongan	100 M
		6	Simpang SPSI Dusun V Sidodadi Dekat SPBU	100 M
	6 Perk. Tolan	1	Simpang Dusun Bukit Ke Tanjung Medan	2 KM
		2	Simpang Dusun Banten	100 M

			3 Simpang Dusun Soskum	1,2 KM
			4 Tolan Pajak	1,3 KM
			5 Simpang Dusun Bis II	2,5 KM
			6 Jalan Sripinang Dusun Bangun Rejo	4 KM
			7 Simpang 3 Dusun Wonorejo	6 KM
	7	Kampung Perlabian	1 Simpang 3 Dusun Perlabian Luar	100 M
			2 Simpang 3 Dusun Gunung Menahan	100 M
			3 Jalan Bima Kampung Perlabian	200 M
			4 Jalan Arjuna	150 M
			5 Simpang 3 Dusun Poncol	100 M
			6 Simpang 3 Dusun Lohsari I Utara	150 M
			7 Simpang 3 Dusun Lohsari 2 Utara	150 M
	8	Tanjung Medan	1 Lapangan Bola Kaki Tanjung Medan	100 M
			2 Simpang Tiga Dusun Padang Bulan	50 M
			3 Simpang Tiga Nubika Jaya	100 M
			4 Simpang Empat Labuhan	100 M
			5 Jl. Besa Tanjung Medan (Kampung Baru)	200 M

			6	Jl. Padang Bulan Dusun Padang Bulan I	100 M
			7	Jl.Lintas Aek Gapuk	150 M
	9	Tanjung Mulia	1	Dusun Panjomuran Desa Tanjung Mulia	150 M
			2	Dusun Ranto Kapal Mulai dari Masjid Al Anshor sampai Jembatan Panjang	150 M
			3	Dusun Sei Solat dari Jembatan Sampai Menuju Kantor Kepala Desa Tanjung Mulia.	150 M
			4	Dusun Mujur Lestari dari Pos PT.Mujur Lestari Sampai Pos KM3 Sei Toras	200 M
			5	Dusun Sidomulyo Dari Pos PT.UMW sampai Jembatan Dusun Sidomulyo	150 M
	10	Tanjung Selamat	1	Simpang Aek Kalubi Menuju Dusun I Tanjung Selamat	1,5 KM
			2	Dekat Poskesdes Tanjung Selamat Menuju Dusun I Tanjung Selamat	200 M
			3	Simpang Bengkel Edeng Sampai Depan Kantor Desa	1,5 Km
	11	Teluk Panji	1	Simpang Tiga Dusun Sisalak	100 M
			2	Pelabuhan Teluk Panji	50 M

		3 Balai Desa Panji Rejo	100 M
		4 Dusun Sidomulyo	200 M
		5 Dusun Titi Payung	150 M
		6 Dusun Sisalak Sampai Setia Makmur	100 M
		7 Dusun Batang Siponggol	100 M
	12 Teluk Panji I	1 Jalan Poros Km 2 Jalur 1	100 M
		2 Jalan Poros Km 2 Jalur 6	100 M
		3 Jalan Km 3 Jalur 6 (Simpang 4)	100 M
		4 Jalan Km 4 Jalur 3	100 M
	13 Teluk Panji II	1 Jl. Garuda 1 KM 2	100 M
		2 Jl. Garuda 9 km 2	700 M
		3 Jl. Depan sekolah TK Tunas Harapan	1 KM
	14 Teluk Panji III	1 Jln Poros Km 2 Jalur 7 Sampai Simpang Jln Iskadar Muda	1,8 KM
		2 Jln Poros Km 2 simpang Jln Teuku Umar	800 M
		3 Jln Poros Km 2 simpang Jln Imam Bonjol	400 M
		4 Depan Kantor KUD	200 M
	15 Teluk Panji IV	1 Jl. Poros Km 2 jalur 9 Sampai Jalur 12	3 KM
		2 Jl. Cempaka RT 2 Dusun I	1 KM

			3 Jl. Kenanga RT 4 Dusun I Lapangan Sepak Bola	300 M
			4 Jl. Pule Desa Teluk Panji IV	100 M
2	Kotapinang	1 Hadundung	1 Jl. Lintas Sumatera Perbatasan Desa Hadundung dan Sosopan	500 M
			2 Depan Simpang Jl. Pendidikan	500 M
			3 Lapangan Bola Volly Desa Hadundung Dusun I	500 M
		2 Mampang	1 Jln. Lintas Kotapinang-Langga Payung, Persawahan Mampang, Dusun I	300 M kiri Kanan
			2 Jln. Lintas Mampang-Silangkitang, Persawahan Mampang, Dusun I	100 M
			3 Jln. Lintas Kotapinang-Langga Payung Lapangan Sepak Bola Mampang, Dusun I dan Dusun II	300 M
			4 Jln. Lintas Kotapinang-Langga Payung, Kaplingan Barimbing, Dusun II	150 M, Sebelah Kiri
			5 Jln. Lintas Kotapinang-Langga Payung, Simpang PT. KSMA, Dusun III	250 M, Sebelah Kiri

	3 Pasir Tuntung	1	Simpang Kantor Kepala Desa Sampai Simpang Puskesmas	250 M
		2	Jln Menuju Simongi Depan Lapangan Bola Kampung Baru	1 KM
		3	Jl Km 5 Menuju Dusun Cinta Damai	1,5 KM
		4	Depan Kolam Tasik 2 Jalan Menuju Dusun Babussalam	1 KM
		5	Lapangan Bola Kaki Batu Ajo	300 M
	4 Perk. Nagodang	1	Dekat Lapangan Sepak Bola Dusun 1	50 M
		2	Dekat Lapangan Sepak Bola Dusun II	50 M
		3	Dekat Lapangan Volly Dusun IV	50 M
		4	Dekat Pintu Masuk Dusun III	50 M
	5 Perk. Normark	1	Jl. Lintas Sumatra Simpang Ban Dusun 1 Perk.Normark	500 M
		2	Jl. Normark Depan Kantor Divisi 2 & 3	100 M
		3	Jl. Normark Simpang Sekolah SD Perk. Normark	300 M
		4	Jl. Normark Sebelah Kantor Kepala Desa Perk.Normark	200 M

	6	Perk. Sei rumbia	1	Dekat Lapangan Volly Dusun 01	200 M
			2	Jln Dusun Emplasment Pos ATM	100 M
			3	Dekat Balai Karyawan Dusun 02	100 M
			4	Dekat Lapangan Volly Dusun 03 Pondok Prutul	100 M
			5	Dekat Lapangan Volly Dusun 04 Pondok 84	100 M
	7	Simatahari	1	Jalan Besar Simatahari di Dusun Sejahtera	50 M
			2	Jalan Besar Simatahari Dusun Sentosa	50 M
			3	Jl. Besar Simatahari Dusun perjuangan	50 M
			4	Jl. Besar Simatahari Dusun Makmur sekitar los Pekan Simatahari	50 M
			5	Jl. Besar Simatahari Dusun Bakti di depan TK Mukhlisin	50 M
	8	Sisumut	1	Jl. Simpang IV - Boom Sisumut	4 KM
			2	Jl. Dusun Lubuk Panjang	1 KM
			3	Jl. Lintas Sumatra Blok Songo - Simpang Proyek (Perbatasan Desa Sisumut)	9 KM
			4	Sekitaran Depan Tower Karang Sari Sisumut	2 KM

			5 Jl. Simpang Inpres Blok Songo - Tugu Sari	6 KM
			6 Jl. Dusun Sijambu - Emplacement Sisumut	3 KM
			1 Simaninggir Seberan Doorsmeer	100 M
		9 Sosopan	2 Dusun Bangun Jadi	1 KM
			3 Depan Perumahan Citra Basilam Dusun Basilam Baru	2,5 KM
			4 Sepanjang Jalan Perkebunan Nagodang	4 KM
			5 Depan Sumur Bor Dusun Sosopan	1,5 KM
			6 Dusun Sirenda-renda Lapangan Volly	2 KM
		10 Kotapinang	1 Jalan Lintas Sumatera, Link. Bedagai. (Tanjakan Rumbia)	1 KM
			2 Jalinsum Kotapinang-Langgapayung, Link. Simaninggir, Seberang Perumahan Kantor Panwascam (Sebelah Kanan Sebelum Kuburan)	250 M
3	Sungai Kanan	1 Batang Nadenggan	1 Jl. Dusun Tapian Nadenggan	1 KM
			2 Jl. Dusun Sungai Bondar Menuju Dusun Batang Gogar	800 M
			3 Jl. Simpang 3 Pekan Menuju Perumahan Sungai Bondar	1 KM

		4	Jl. Dusun Batang Gogar	600 M
		5	Jl. Dusun DVS 1	500 M
	2 Hajoran	1	Jl. Lintas Sumatera JNT Simpang Ranto Jior Ke Pekan Senin Simpang Ranto Jior	800 M
		2	Jl. Lintas Sumatera Rumah Makan Adian Paramalan Ojolali Ke Simp. HTI amelia	800 M
		3	Jl. Lintas Ranto Jior Ke Sukadame	1.3 KM
		4	Hajoran 1 ke Ranto Bomban	3,1 KM
		5	Wonosari	500 M
	3 Huta Godang	1	Jl. Lintas Huta Godang	200 M
		2	Tapu-tapu	1 KM
		3	Dusun Tanjung Marulak	1 KM
		4	Dusun Aek Tobang	1,5 KM
		5	Dusun Sihosur	1,2 KM
		6	Dusun Rantau Cempedak	2,5 KM
	4 Marsonja	1	Dusun Simpang Tiga Marsonja Menuju Dusun Sungai Tolang	200 M
		2	Dusun Sungai Tolang Menuju Dusun Sibadar	1,5 KM
		3	Dusun Sibadar Menuju Dusun Padangrie	1 KM

		4	Dusun Padangrie Menuju Dusun Rondaman	3 KM
		5	Dusun Rondaman Menuju Dusun Sihalombuk	4 KM
	5	1	Jl. Dusun Tapus Sibatang Kayu	800 M
		2	Dekat Kantor Desa Parimburan	500 M
		3	Jl. Dusun padanan Menuju Aek Korsik	200 M
		4	Jl. Simpang 3 Pekan Aek Korsik Menuju Batu Porkas	200 M
		5	Jln Dusun Parimburan	1 KM
		6	Jl. Simpang Pijor Koling	200 M
	6	1	Dusun Simandiagin Menuju Suka Makmur	2 KM
		2	Suka Makmur Menuju Dusun Pardomuan	1 KM
		3	Dusun Sabungan Sentosa Menuju Dusun Karang Sari Atas	2 KM
		4	Karang Sari Menuju SPBU Suka Jadi Sampai Ke Perbatasan Desa Sabungan Dengan Desa Simatahari Kebun HTI	1 KM
		5	Simpang Tiga Dusun Sukajadi Menuju Dusun Sapilpil	2,5 KM

		7 Sampean	1 Jl. Dusun Tapus Menuju Sampean Timur	600 M
			2 Jl. Sampean Timur Menuju Sampean Julu	700 M
			3 Jl. Sampean Barat Menuju Dusun Sehati	600 M
			4 Jl. Bargottopong Menuju Patihe Julu	1 KM
			5 Jl. Simpang Maropat	600 M
		8 Ujung Gading	1 Jalan Dusun Sigadung Laut	1 KM
			2 Jalan Dusun Bandar Palas	1 KM
			3 Jalan Dusun Perumahan Ujung Gading	700 M
			4 Jalan Dusun Sidonok	1 KM
			5 Jalan Dusun Sikkam	700 M
		9 Langgapayung	1 Simpang Torpa Sampai Jembatan Sungai Kanan	700 M
			2 Simpang Tiga Sampai Pekan	500 M
			3 Simpang Mangga Sampai Gereja HKBP	500 M
			4 Depan Mesjid Al-MUTTAQIN Sampai Darul Falah	1 KM
			5 Depan RM. HOLAT Sukarame Sampai SMA N 1 Sei Kanan	600 M
4	Silangkitang	1 Aek Goti	1 Jl. Pandan Sari B (Tugu Perbatasan Desa Aek	200 M

			Goti dengan Desa Binanga Dua)	
			2 Jl. Gunung Tempurung B (Tugu Perbatasan Desa Aek Goti dengan Desa Binanga Dua)	250 M
			3 Jl. Padang Bulan Simpang Perumnas Griya Talitha Asri	50 M
			4 Dusun Aek Goti Simpang SMA Negeri 1 Silangkitang	200 M
			5 Dusun Silangkitang	50 M
	2	Binanga Dua	1 Simpang 3 beringin	100 M
			2 Simpang Tiga Polsek	50 M
			3 Simpang Kali Bening	50 M
			4 Dusun Sitimbulon	50 M
			5 Pernantian	50 M
	3	Mandalasena	1 Simpang 3 Dusun Simpang Jati	50 M
			2 Simpang 3 Dusun Sialang Pamoran	50 M
			3 Lapangan Bola Aek Kulim	100 M
			4 Simpang 3 Dusun Pulung Rejo	60 M
			5 Simpang 3 Dusun Wonodadi	100 M
			6 Jl. Dusun Kampung Bandung	100 M

	4 Rintis	1	Jln Lintas Rintis-Ulumahuam Simpang 3 Suhud	50 M
		2	Jln. Besar Suhud Simpang 4	50 M
		3	Simpang 3 Jl Besar Suhud Tengah	50 M
		4	Jl. Lintas Rintis Perbatasan Labuhanbatu	50 M
	5 Suka Dame	1	Jl.Besar Sumbersari Barat	100 M
		2	Simpang tiga Kalibening Cabang Dua	100 M
		3	Simpang Tiga Sumberjo 1-Sumberjo II	100 M
		4	Simpang tiga Dusun Menang Sari - Wonodadi/Ulumahuam	100 M
		5	Simpang Tiga Sumberjo II-Desa S6	100 M
	6 Ulumahuam	1	Simpang Tiga Dusun Salingsing	4 KM
		2	Simpang Tiga Dusun Aek Mahuam II	2 KM
		3	Simpang Tiga Dusun Ujung Padang B	350 M
		4	Simpang Tiga Dusun Gelugur I	3 KM
5		Simpang Tiga Dusun Ujung Padang A	350 M	

5	Torgamba	1 Aek Batu	1 Jl Lintas Sumatera Dusun Kandang Motar s/d Dusun Menanti	10 KM	
			2 Jl. Bis Dua Dusun Cinta Makmur s/d Dusun Wonosari	3 KM	
			3 Jl. Torganda Dusun Cikampak Pekan s/d Dusun Simpang Empat Bakaran Batu	2 KM	
			4 Jl. Milano Dusun Pinang Awan	1 KM	
	2 Aek Raso			1 Jln. Protokol Afd VII Depan Taman Aek Raso	10 M
				2 Jln. Lintas Aek Raso - Mahato Depan RAM AFD C	4 KM
				3 Pasar 2 AFD C depan SD	5 KM
				4 Jln. Protokol AFD VI Depan Balai Dusun	5 KM
				5 Jln. Protokol Emplasmen Aek Raso	8 KM
	3 Asam Jawa			1 Depan Jualan Ikan Sale - Depan Lapangan Roni Futsal	-/+ 2 KM
				2 RM Khas Batak Samosir - Depan Danau Pagaran Padang	-/+ 1 KM
				3 Depan Lapangan Bola Asam Jawa - Depan Gardu PLN	-/+ 2 KM
				4 Simpang Jln. Taisan - Simpang PT. Asam Jawa	-/+ 3 KM

		5 Sumberjo Psr 1A - Pibun B (Simpang Palet)	-/+3.5 KM
	4 Bangai	1 Jalan lintas bangai rasau	6 KM
		2 Dusun Perumahan	2 KM
		3 Dusun Sorik	1,3 KM
		4 Dusun Bangai Hulu	1,2 KM
	5 Beringin Jaya	1 Jalan Lintas Sumatera Cikampak - Bagan Batu	25 KM
		2 Jalan Protokol Desa Beringin Jaya	6 KM
	6 Bukit Tujuh	1 Jl. Lintas Gunung Bangau	1 KM
		2 Jl. Emplasment Tasik Raja	100 M
	7 Bunut	1 Jalan Protokol Desa Bunut	100 M
		2 Jalan Dusun Titi Panjang Gg. Lorong Toba	200 M
		3 Jalan Dusun Karya Maju	300 M
		4 Jalan Simpang Tiga Dusun Bandarejo	200 M
		5 Simpang Tiga Jalan Beringin Makmur	100 M
	8 Pangarungan	1 Jln. Lintas Dusun Sidorejo	1 KM
		2 Jln Lintas Dusun Bantan (Lapangan Bola Kaki)	1 KM
		3 Dusun Tempel	1 KM
		4 Dusun Seidaun	1 KM

		5 Dusun Sulum	1 KM
	9 Pinang Dame	1 Dusun IV Kampung Baru 3	3 KM
		2 Dusun 3 Pinang Damai Dekat Serba Murah	1 KM
		3 Sigambal 2 Dekat SD Negeri	6 KM
		4 Dusun 2 Pekan Lama	200 M
		5 Dusun I Karya Bakti	2 KM
		6 Milano/PKS Milano	8 KM
	10 Rasau	1 Dusun Rasau Pekan Depan Kantor Desa	200 M
		2 Dusun Rasau Pekan Simpang 4	2 KM
		3 Dusun Lantosan Gerbang Rambin	2 KM
		4 Dusun Haramania Ujung Rabat Beton	4 KM
		5 Simpang 3 Rasau	2 KM
	11 Sei Meranti	1 Jl. Lintas Mahato	1,5 KM
		2 Jl. Protokol Bagan Sari	1 KM
		3 Sei Meranti Mendrot	2 KM
		4 Jalan Poros Bagan Toreh	2,5 KM
	12 Teluk Rampah	1 Dusun Simpang Tiga (Tugu Selamat Datang-Tugu Desa Bangai)	1 KM
		2 Dusun Teluk Rampah (Simpang 4 - Rambin)	800 M
		3 Dusun Bangun Sentosa (Kp.Baru-Tugu)	1,5 KM

			4 Dusun Teluk Rampah (TPU Desa Teluk Rampah)	300 M
		13 Torgamba	1 Simpang Roda	200 M
			2 Simpang Anggrek	100 M
			3 Simpang Pos Polisi	200 M
			4 Simpang Rajin	300 M
			5 Simpang Sei Daun	200 M
		14 Torganda	1 Dusun Sumber Sari I	4 KM
			2 Dusun sumber sari II	4 KM
			3 Dusun Cindur 1 KM	1 KM
			4 Kantor Desa Torganda Sampai Batas Perkebunan Sibisa Mangatur	1,5 KM

B. Lokasi Kampanye Terbuka (Rapat Umum)

No.	Kecamatan	Tempat/ Lokasi
1.	Kampung Rakyat	Lapangan Teladan Dusun Pekan Desa Tanjung Medan, Kecamatan Kampung Rakyat
2.	Kotapinang	Lapangan Sepak Bola Dusun I Mampang Kecamatan Kotapinang
3.	Silangkitang	Lapangan Sepak Bola Pandan Sari Dusun Pandan Sari Desa Aek Goti Kecamatan Silangkitang
4.	Sungai Kanan	Lapangan Simandiingin Dusun Simandiingin Desa Sabungan Kecamatan Sungai Kanan

5.	Torgamba	1. Lapangan Mutiara Dusun Asahan Desa Aek Batu Kecamatan Torgamba. 2. Lapangan Sepak Bola AIP Desa Bukit Tujuh Kecamatan Torgamba.
----	----------	---

KETUA KOMISI PEMILIHAN UMUM
PROVINSI SUMATERA UTARA

ttd

AGUS ARIFIN

Salinan sesuai dengan aslinya
SEKRETARIAT KOMISI PEMILIHAN UMUM
PROVINSI SUMATERA UTARA
Kepala Bagian Hukum dan Sumber Daya manusia



Nina Purnama Pasaribu

Lampiran XII

Keputusan Komisi Pemilihan Umum Provinsi Sumatera Utara

Nomor : 130 Tahun 2023

Tanggal : 25 November 2023

Tentang : Penetapan Lokasi Pemasangan Alat Peraga
Kampanye Pemilihan Umum Tahun 2024 di
Wilayah Provinsi Sumatera Utara

LOKASI PEMASANGAN ALAT PERAGA KAMPANYE PEMILIHAN UMUM TAHUN 2024
DI WILAYAH KABUPATEN LANGKAT

NO	KECAMATAN	DESA/KELURAHAN	ALAMAT/LOKASI PEMASANGAN ALAT PERAGA KAMPANYE
1.	BAHOROK	PEKAN BAHOROK	- Jalan Perintis Kemerdekaan, setelah kantor Lurah sampai dengan Simpang Suka Maju (Batas Desa Lau Damak
		PEKAN BAHOROK	- Jalan Ampera, setelah Kantor Koramil, Masjid Raya Bahorok ke Ampera ujung
		PEKAN BAHOROK	- Komplek Perumnas Bahorok, setelah Kantor Panwaslu
		PEKAN BAHOROK	- Jalan Kampug Tempel, setelah Klinik Melati sampai dengan Jalan Kampung Tempel Ujung
		PEKAN BAHOROK	- Lingkungan Kampung Tempel
		BATU JONG-JONG	- Dusun Batu Katak Bawah
		BATU JONG-JONG	- Dusun Tegapen
		BATU JONG-JONG	- Dusun Simpang Empat/Tugu
		BATU JONG-JONG	- Dusun Simpang Empat/Tugu
		BATU JONG-JONG	- Dusun Teladeh
		LAU DAMAK	- Bahu Jalan Umum Desa. Jalan Dusun
		LAU DAMAK	- Lahan Warga/Pribadi atas Izin Politik
		SEMATAR	- Jln Protokol Dusun Bandar Bunga
		SEMATAR	- Jln Protokol Dusun Bandar Buah
		SEMATAR	- Jln Protokol Dusun Sematar
		SEI MUSAM KENDIT	- Dusun I Kendit, batas Desa dengan PT.LNK Bukit Lawang
		SEI MUSAM KENDIT	- Dusun I Kendit, Simpang Gang Kopi
		SEI MUSAM KENDIT	- Dusun I Kendit, Jalan Besar Desa Sei Musam Kendit
		SEI MUSAM KENDIT	- Dusun II Tanjung Pamah
		SEI MUSAM KENDIT	- Dusun III Mayang Serkat
		SEI MUSAM KENDIT	- Dusun III Mayang Serkat
		SIMPANG PULO RAMBUNG	- Dusun Sp. Pulo Rambung, Depan Jambur Sp.Pulo Rambung (Pajak Getah)

NO	KECAMATAN	DESA/KELURAHAN	ALAMAT/LOKASI PEMASANGAN ALAT PERAGA KAMPANYE	
		SIMPANG PULO RAMBUNG	-	Dusun Sri Jadi Dekat Rumah Pak Ginting
		SIMPANG PULO RAMBUNG	-	Dusun Kwala Nibung Dekat Rumah Pak Ujang
		SIMPANG PULO RAMBUNG	-	Dusun Sala Agar (Jambur Sura)
		SIMPANG PULO RAMBUNG	-	Dusun Terlok Dekat Rumah Bu Rut Analisa
		SIMPANG PULO RAMBUNG	-	Dusun Blok XVI
		SIMPANG PULO RAMBUNG	-	Dusun Tanjung Barat, Lau Gambir
		SUKA RAKYAT	-	Dusun Suka Rakyat, Lapangan Terbuka
		SUKA RAKYAT	-	Dusun Sebatu, Lapangan Voly
		SUKA RAKYAT	-	Dusun Sido Mulyo, Lapangan Terbuka
		SUKA RAKYAT	-	Dusun Paya Luas
		SUKA RAKYAT	-	Dusun Suka Mulia, Lapangan Voly
		TANJUNG LENGGANG	-	Dusun I Tanjung Lenggang
		TANJUNG LENGGANG	-	Dusun II Semertih Baru
		TANJUNG LENGGANG	-	Dusun III Bandar Muda Hilir
		TANJUNG LENGGANG	-	Dusun IV Pantai Sampah
		TANJUNG LENGGANG	-	Dusun V Batu Lima
		TANJUNG LENGGANG	-	Dusun Vi Bandar Muda Hulu
		TANJUNG LENGGANG	-	Dusun VII Seجات
		TIMBANG LAWAN	-	Dari Dusun VI Simpang Bungara-Dusun I – VII-VIII sampai Dusun IX Landbau
		TIMBANG LAWAN	-	Dari Dusun VI Simpang Bungara Sampai perbatasan Desa Suka Rakyat
		TIMBANG LAWAN	-	Dari Dusun I Simpang Bukit Dusun II-III-IV-V dan Sampai Dusun IX
		TIMBANG LAWAN	-	Dari Dusun VII ke Dusun VIII Pulau Pisang sampai Dusun VIII Simpang Mursal
		TIMBANG JAYA	-	Dusun V Desa Timbang Jaya, Sebelah Gang Mushola
		TIMBANG JAYA	-	Dusun II Desa Timbang Jaya, Didekat Titi landbau
		PERKEBUNAN TURANGI	-	Dusun 3 Pondok Ladang (Simpang 3 Pancasila)
		PERKEBUNAN TURANGI	-	Dusun I Karang Rejo (Bahu Jalan Gudang Serba Guna)
		PERKEBUNAN SEI MUSAM	-	Dusun II Pondok Batu Simpang III Kede Kumis (Sentral)
		PERKEBUNAN SEI MUSAM	-	Dusun IV Pondok Dua Samping Tempat Penitipan Anak (TPA)
		PERKEBUNAN BUNGARA	-	Dusun I Pondok Bawah Pinggir Jalan Depan Lapangan Bola Kaki

NO	KECAMATAN	DESA/KELURAHAN	ALAMAT/LOKASI PEMASANGAN ALAT PERAGA KAMPANYE	
		PERKEBUNAN BUNGARA	-	Dusun 2 Pondok Pajak Pinggir Jalan Lahan Kosong
		PERKEBUNAN BUNGARA	-	Dusun 3 Pondok Kriket Pinggir Jalan Lahan Kosong
		PERKEBUNAN PULO RAMBUNG	-	Dusun I Kwala Nibung/ Pinggir Jalan Lahan Kosong
		PERKEBUNAN PULO RAMBUNG	-	Dusun II Pondok Boyan/ Pinggir Jalan Lahan Kosong
		PERKEBUNAN PULO RAMBUNG	-	Dusun Sepuluh/ Pinggir jalan Lahan kosong
		PERKEBUNAN PULO RAMBUNG	-	Dusun IV Pondok Selawe/Pinggir Jalan Lahan Kosong
		PERKEBUNAN BUKIT LAWANG	-	Dusun I Pondok Bawah
		PERKEBUNAN BUKIT LAWANG	-	Dusun VII Bukit Lawang
		EMPUS	-	Jalan Protokol Dusun Pasarodi
		EMPUS	-	Jalan Dusun Kp. Sabah
		EMPUS	-	Jalan Dusun Bungara
		EMPUS	-	Jalan Protokol antara Dusun Pasarodi dan Empus
		EMPUS	-	Jalan Empus
		EMPUS	-	Jalan Dusun Batu Gajah
		SAMPE RAYA	-	Jalan Besar Bukit Lawang Depan Pertanian, Dusun I Lanbau, Lingkungan Pertanian Dusun 1 Lanbau
		UJUNG BANDAR	-	Jalan Protocol di Jalan Terbuka Dusun 1 Ujung Bandar
		UJUNG BANDAR	-	Jalan Protocol/ Lapangan Terbuka Dusun II Ujung Bandar
		UJUNG BANDAR	-	Jalan Protocol/ Lapangan Terbuka Dusun III Ujung Bandar
		UJUNG BANDAR	-	Jalan Protocol/ Lapangan Terbuka Dusun Bungara
		UJUNG BANDAR	-	Jalan Protocol/Pajak Getah Dusun Bungara, Lapangan Terbuka
		MUSAM PEMBANGUNAN	-	Simpang III, Dusun I Pajak
		MUSAM PEMBANGUNAN	-	Simpang III, Dusun IV Begerse
		MUSAM PEMBANGUNAN	-	Pajak, Dusun AT II
2.	SALAPIAN	Adin Tengah	-	Dusun I antara Kantor CU dengan Balai Dusun
		Adin Tengah	-	Dusun II di depan Polindes
		Adin Tengah	-	Dusun V dari Mushola Al-Furqon – Dusun V Kampung antara
		Naman Jahe	-	Dusun III Kuala Serdang Tanah Kaplingan
		Naman Jahe	-	Dusun VII Rante Betul Tanah Lapang
		Perk. Tanjung Keliling	-	Dusun X Sebelah Lapangan Sepak Bola
		Perk. Tanjung Keliling	-	Dusun IX di pertigaan jalan menuju Suka Mulia dan Pondok XI

NO	KECAMATAN	DESA/KELURAHAN	ALAMAT/LOKASI PEMASANGAN ALAT PERAGA KAMPANYE	
		Perk. Tanjung Keliling	-	Dusun I dekat Gapura/Pintu masuk menuju Suka Mulia
		Minta Kasih	-	Dusun I Cangkolan dari depan tanah wakaf sampai simpang pante merihna
		Minta Kasih	-	Dusun XI Minta kasih dari depan kilang sampai simpang namorimas
		Minta Kasih	-	Dusun IV Batu guru dari Jalan titi gantung sampai depan rumah pak cikrak
		Pamah Tambunan	-	Simpang 3 depan diken ponsel sampai pante biru
		Pamah Tambunan	-	Dusun V Telko pekan
		Perk. Gelugur Lagkat	-	Dusun I bahu jalan dari tugu sampai sebelum tekongan pos
		Perk. Gelugur Lagkat	-	Dusun III bahu jalan dari pohon jati sampai rumah wak misman
		Lau Lugur	-	Dusun II seribu jadi A di pajak getah
		Lau Lugur	-	Dusun III seribu jadi B dari depan rumah kadus sampai TPU
		Lau Tepu	-	Dusun III Lautepu kampung masjid tikungan hingga jalan menurun sebelum gereja
		Lau Tepu	-	Dusun IV Lautepu Seberang depan perladangan hingga lapangan bola voli
		Lau Tepu	-	Dusun V Namo Grogoh pertigaan jalan lapangan badminton
		Ujung Teran	-	Dusun I Ujung teran simpang ke jambur ujung teran hulu
		Ujung Teran	-	Dusun III pembangunan depan lapangan bulu tangkis
		Ujung Teran	-	Dusun Lau Landin simpang ma uke lost lau landin
		Turangi	-	Dusun II Turangi dari rumah kadus sampai dengan tanah bapak Dono sbr
		Turangi	-	Dusun III Penungkiren dari persimpangan jalan sampai dengan rumah bapak Sutrisyanto Barus
		Turangi	-	Dusun IV Gunung Merlawan dari depan rumah bapak sapari yadi sampai tanah bapak joko syahputra
		Ponco Warno	-	Dusun V Jantung 7 awal dusun
		Ponco Warno	-	Dusun III Batu guru A pajak
		Ponco Warno	-	Dusun II Kampung aman perbatasan dengan dusun I Ponco warno
		Pancur Ido	-	Dusun Tanjung kasih depan rumah bayu
		Pancur Ido	-	Dusun Turangi Lama A dari halte sampai dusun pancur ido
		Pancur Ido	-	Dusun Turangi Lama depan Balai kariawan sampai dusun Turangi Lama B
		Ujung Bandar	-	Dusun I sebelum permukiman penduduk
		Ujung Bandar	-	Dusun Pondok Cengkeh Lokasi Simpang 3 kiri jalan sampai sudut rumah suhendri giting, kanan jalan setelah rumah pak kades sampai

NO	KECAMATAN	DESA/KELURAHAN	ALAMAT/LOKASI PEMASANGAN ALAT PERAGA KAMPANYE	
				sudut Gudang sawit agus Susila
		Ujung Bandar	-	Dusun Deleng Payong bahu jalan sebelum Gudang andreas sitepu
		Ujung Bandar	-	Dusun Uruk Gambir simpang 3 sebelum Polindes Uruk Gambir
		Perk. Bandar Telu	-	Dusun I Bandar Telu di tanah lapang
		Perk. Bandar Telu	-	Dusun III Namo Jawi di simpang masuk namo jawi
		Perk. Bandar Telu	-	Dusun V Setia Makmur di samping pajak getah
		Tanjung Langkat	-	Tekongan segi 3 tanjung langkat
		Tanjung Langkat	-	Perumahan Namo Cengkeh
		Perk. Tambunan	-	Tanah lapang PT. Kinar Lapiga (KL)
		Perk. Tambunan	-	Simpang perumahan pondok USU
		Perk. Tambunan	-	Simpang Mess Pendopo USU
		Parangguam	-	Dari gapura desa parangguam dengan batas desa pamah tambunan sampai dengan dusun IV manggusta desa parangguam
		Parangguam	-	Dari dusun I simpang kendit belakang sampai batas dusun I parangguam sampai ke dusun V panduman
		Parangguam	-	Dari batas dusun I parangguam dengan dusun II sampai pustus
3	SEI BINGAI	Desa Tanjung Gunung	-	Dusun Simpang Tanjung Gunung dari gapura sampai Kuta sintung
		Desa Tanjung Gunung	-	Dusun PT Serdang Hulu dari puskesmas sampai PKS
		Desa Emp.Kw.Mencirim	-	Dusun Ban Rejo
		Desa Emp.Kw.Mencirim	-	Dusun Adi Mulio Hulu
		Desa Mekar Jaya	-	Dusun Namo Rambe
		Desa Mekar Jaya	-	Dusun Bunga Tunjung
		Desa Pekan Sawah	-	Dusun II Ujung Lingga
		Desa Pekan Sawah	-	Dusun VIII Pekan Sawah
		Desa Gunung Ambat	-	Dusun Gtitgit sampai Dusun Manggusta ± 2KM
		Desa Gunung Ambat	-	Dusun 1 Gunung Ambat Sampai Dusun 2 Gunung Ambat ±2 KM
		Desa Pasar VIII Namo Terasi	-	Dusun 1 Pasar VIII
		Desa Pasar VIII Namo Terasi	-	Dusun V Pasar VIII
		Desa Belinteng	-	Dusun Simpang Burah sampai Dusun Namo Mbiring
		Desa Belinteng	-	Dusun Namodah sampai Dusun Raja Berneh
		Desa Simpang Kuta Buluh	-	Jl.Binjai Telagah Dusun I Simpang Kuta Buluh
		Desa Simpang Kuta Buluh	-	Jl. Binjai Telagah Dusun IV Guru Benua

NO	KECAMATAN	DESA/KELURAHAN	ALAMAT/LOKASI PEMASANGAN ALAT PERAGA KAMPANYE	
		Desa Namu Ukur Utara	-	Jl.Binjai Namu Ukur Dusun VII Kuta Mbaru Radius ± 1 KM
		Desa Namu Ukur Utara	-	Jl.Binjai Namu Ukur Dusun IV Sp.Namu Buah Radius ± 1 KM
		Desa Telagah	-	Dusun Telagah A
		Desa Telagah	-	Dusun Telagah B
		Desa Pasar VI Kwala Mencirim	-	Dusun II Munjul Seberang Kilang Padi Maju Bersama Radius ± 1 km
		Desa Pasar VI Kwala Mencirim	-	Dusun V Dame Rejo Ladangan Jagung Radius ± 1 km
		Desa Purwobinangun	-	Dusun III Pasar 2 Namu Terasi
		Desa Purwobinangun	-	Dusun VI Serbajadi
		Desa Rumah Galuh	-	dusun guru benua sampai dusun satu rumah galuh radius ± 1,5 km
		Desa Rumah Galuh	-	dusun 3 rumah galuh - dusun penusunan galuh radius ± 1,5 km
		Desa Namu Ukur Selatan	-	Lingkungan Simpang III Lau Njahung sampai Lingkungan Simpang Sukarame radius +3km
		Desa Namu Ukur Selatan	-	Lingkungan Namu Ukur Selatan sampai Lingkungan Peragahan radius 2 km
		Desa Pasar IV Namu Terasi	-	dusun 4 pasar IV
		Desa Pasar IV Namu Terasi	-	Dusun 1 pondok besar
		DESA DURIAN LINGGA	-	DUSUN 6 GELEGAR-DUSUN 1 NAMO TATING
		DESA DURIAN LINGGA	-	DUSUN 2 LORONG GELEREJA-DUSUN 4 DURIAN LINGGA
4	KUALA	Bela Rakyat	-	Lingk III Tumaninah sampai Lingk V impres
		Bela Rakyat	-	Dari lingk IV bangun sari sampaiSimpang AL MAHFUDZ
		Sei Penjara	-	Jalan Dusun I Suka raja
		Sei Penjara	-	Dusun II Sei Penjara
		Namu Mbelin	-	Depan TPU Kuta Pinang M sampai dusun selampe
		Namu Mbelin	-	Dusun Bangun Mulia sampai Dusun Namu Datuk
		Suka Damai	-	Dari Gapura Desa Sampai Simpang Masjid Dusun I Indah Jaya
		Suka Damai	-	Dari Depan Rumah Kanti sampai Rumah Giut Dusun III Sekar Wangi
		Sido Makmur	-	Dusun I Mandailing
		Sido Makmur	-	Dusun II Petak Dua
		Pekan Kuala	-	Sepanjang jalan lingkungan Sidodadi
		Pekan Kuala	-	Sepanjang jalan lingkungan 3 sei tembo
		Dalan Naman	-	Jalan Titi panjang /jalan tugu Pijer Podi (dari simpang tugu Samapi jembatan Titi panjang)
		Dalan Naman	-	Jalan Jambur Pijer Podi (dari simpang Jambur sampai lapangan putsal Pijer Podi

NO	KECAMATAN	DESA/KELURAHAN	ALAMAT/LOKASI PEMASANGAN ALAT PERAGA KAMPANYE
		Bekiung	- Dusun Sidomulio
		Bekiung	- Dusun Pembangunan
		Perkebunan Bekiun	- Dusun II H. Malaka
		Perkebunan Bekiun	- Dusun IV Emplasmement
		Garunggang	- Sepanjang jalan Dusun II Mejuah-juah
		Garunggang	- Sepanjang jalan Dusun VI Bunga Rinte
		Besadi	- Dusun Sepirak Depan Warung Perigeten Ginting
		Besadi	- Di Pajak Getah Besadi Dusun Besadi
		Beruam	- SEPANJANG JALAN DUSUN JANDI MERIAH
		Beruam	- SEPANJANG JALAN DUSUN SIMPANG BESADI
		Blankahan	- Dusun II Bangun Rakyat
		Blankahan	- Dusun III Sido Rukun
		Balai Kasih	- Gapura selamat datang Balai Kasih Link I Belilir sampai tugu selamat Jalan Dusun IV Ballai Kasih
		Balai Kasih	- Dari lingk IV Simpang Nambiki sampai Batas Desa Balai kasih
		Raja Tengah	- Dusun I Menuju Jalan Bakti Abri Dusun II Kampung Baru
		Raja Tengah	- Dusun III Simpang Pabrik Raja Tengah Hilir
		Parit Bindu	- Perbatasan dusun III sampai dusun IV pasar 3 parit bindu
		Parit Bindu	- Dusun VIII rumah kota sampai dusun VII pondok batu
5	SELESAI	DESA TANJUNG MERAHE	- Jl.Pawang Termalem Meliputi Dsn. Namorih, Dsn. Balai Desa, Dsn. Tanjung Merahe A, Dsn. Jenggi Kemawar A dan Jenggi Kemawar B (Bahu Jalan)
		DESA TANJUNG MERAHE	- Jl. APDN Meliputi Dusun Balai Desa (Bahu Jalan)
		Desa Nambiki	- Bahu Jalan sepanjang jalan Pendidikan Dsn. I Namobetung , Dsn. II Gerat, Dsn. III Nambiki dan Dsn. IV Idaman Hati
		Desa Nambiki	- Bahu Jalan AMD Dsn. II Gerat
		Desa Selayang Baru	- Jl.Ahmad Yani sampai dengan Jl. Amal 2 ,Meliputi Dsn.Pondok Kelapa Dsn. Tanjung Kapuk , Dsn. Bukit Setia, Dsn. Tegal Sari , Dsn. Lubuk Sekam dan Paya Luas (Bahu Jalan)
		Desa Selayang Baru	- Jl.Pulo Rejo Sampai Dengan Jl.Amal 1 Meliputi Dsn. Pulo 1 Dsn. Pulo II , Dsn.Pulo III , dan Dsn. Pulo Beteng (Bahu Jalan)
		Desa Selayang	- Bahu Jalan Selayang Terdiri Dari: Dusun Tanjung Sari Hulu, Dusun Tanjung Sari Hilir, Dusun Simpang Pekan, Dusun Emplasmement Dusun Bangun Sari. (Bahu Jalan).

NO	KECAMATAN	DESA/KELURAHAN	ALAMAT/LOKASI PEMASANGAN ALAT PERAGA KAMPANYE	
		Desa Selayang	-	Bahu Terdiri dari,Dusun Sapta Marga 59, Dusun Sapta Marga 77, Dusun P.Nauli,Dusun Pasar IX (Bahu Jalan).
		Kelurahan Pekan Selesai	-	Jalan Kesehatan/ Lingkungan 1 dan 2 (Bahu Jalan)
		Kelurahan Pekan Selesai	-	Jalan Koperasi Lingkungan 3,4,5,6,7,8,9,10,11 dan 12 (Bahu Jalan)
		Desa Padang Cermin	-	Jalan Gatot Subroto terdiri dari Dusun Kresno, Dusun Seno, Dusun Gatot dan Dusun Sencaki (Bahu Jalan)
		Desa Padang Cermin	-	Jalan Banjaran terdiri dari Dusun Permadi, Dusun Afdeling III dan Dusun PKS (Bahu Jalan)
		Desa Padang Brahrang	-	Jln. Imam Bonjol Mencakup Dusun Kantil, Dusun Tanjung, Dusun Mawar, Dusun Melati, Dusun Kenanga (Bahu Jalan)
		Desa Padang Brahrang	-	Jln. Ahmad Yani Mencakup Dusun Simpang Selesai dan Dusun Sukorejo (Bahu Jalan)
		Desa Sei Limbat	-	Sepanjang Bahu Jalan Bakti Abri Dusun IV,Dusun V dan Dusun VI
		Desa Sei Limbat	-	Sepanjang Bahu Jalan Dr. Wahidin Dusun III dan Dusun IV
		Desa Mancang	-	Jalan Jend. Ahmad Yani terdiri dari Dusun Mawar dan Melati (Bahu Jalan)
		Desa Mancang	-	Jalan Jend. S. Parman Dusun Tempel (Bahu Jalan)
		Desa Kwala Air Hitam	-	Jalan Ahmad Yani,Meliputi Dusun VIII Suka Damai Sampai Dengan Dusun V Psr 8. (Bahu Jalan)
		Desa Kwala Air Hitam	-	Jalan Perjuangan, Meliputi ,Dusun I Psr IX Jawa,Dusun III Air Hitam,Dusun VII Sentosa Jaya,Dusun VI Maju Bersama,Dusun IV Veteran,dusun VIII Suka Damai (Bahu jalan)
		Desa Kuta Parit	-	Bahu Jalan Let Jend. Jamin Ginting terdiri dari Dusun Kuta Parit, Dusun Tanjung, Dusun Sena Baru A, Dusun Sena Baru B
		Desa Kuta Parit	-	Bahu Jalan Dusun Paya Rempah
		Desa Perhiasan	-	Jl. Kapten Muslim Mencakup Dsn. Sumberejo , Dsn. Salam Rejo dan Dsn. Salam Rejo dan Dsn. Sei Mati (Bahu Jalan)
		Desa Perhiasan	-	Jl. Tanjung Baru Mencakup Dsn. Batu Mandi , Dsn. Paya Kerbau , dan Dsn. Tanjung Baru
		Desa Lau Mulgap	-	Jl. Letjend Djamin Ginting Desa Lau Mulgap Melintasi Dsn. 5,7,8 (Bahu Jalan)
		Desa Lau Mulgap	-	Jl. Bakti ABRI Sepanjang Simp. Pasar 8 Dsn. 4 Melewati Dsn. 3,2,1 (Bahu Jalan)

NO	KECAMATAN	DESA/KELURAHAN	ALAMAT/LOKASI PEMASANGAN ALAT PERAGA KAMPANYE	
		Desa Bekulap	-	Bahu jalan Sepanjang jalan Protokol Dsn I ,Dsn II , Dsn II
		Desa Bekulap	-	Bahu Jalan Sepanjang Jalan Protokol Dsn IV , Dsn V , Dsn VI
6	BINJAI	PERDAMAIAAN	-	Sepanjang Jl. T Amir Hamzah dari dusun 1 sampai dusun 9 Desa Perdamaian
		PERDAMAIAAN	-	Sepanjang Jl. Sudama dari simpang Perdamaian sampai dusun 7 Desa Perdamaian
		KWALA BEGUMIT	-	Sepanjang jalan protokol kelurahan kwala begumit.
		KWALA BEGUMIT	-	Sepanjang jalan pusara elintasi jalan ahmadyani jalan Suparman dan Kwala damai.
		SUKAMAKMUR	-	Sepanjang Bahu Jl. P. Kemerdekaan sampai Jl. Bakti Abri dan Jl. Kartini sampai Gg. Sunda
		SUKAMAKMUR	-	Sepanjang Bahu Jl. Yos Sudarso dan Jl. Masjid
		SAMBI REJO	-	Sepanjang Jl. T. A Hamzah Dusun 1 dan Dusun 4 Desa Sambirejo
		SAMBI REJO	-	Sepanjang Jl. Setia Utama Dusun 2 Desa Sambirejo
		SEDANG REJO	-	Sepanjang Jl. T. A Hamzah Dusun 5, 6 dan 7 Desa Sendang Rejo
		SEDANG REJO	-	Sepanjang Jl. Bhakti Dusun 1,2,4,6,7 dan 8 Desa Sendang rejo
		SIDOMULYO	-	Sepanjang Jl. Bakti Dusun 3,4,6,7 Desa Sidomulyo
		SIDOMULYO	-	Sepanjang Jl. Sukamulya Dusun 5 Desa Sidomulyo
		TANJUNG JATI	-	Bahu Jalan Simpang Pasar 4 terdiri dari Dusun VI Desa Tanjung Jati
		TANJUNG JATI	-	Bahu Jalan Simpang Purwodadi Dsn II dan Dsn III Desa Tanjung Jati
7.	KUTAMBARU	Desa Rampah	-	Depan Los Antara Dusun Antara
		Desa Rampah	-	Persimpangan Tiga Dusun Simpang Rampah
		Desa Namotongan	-	Bahu Jalan Simpang Dusun IV Karang Rejo
		Desa Namotongan	-	Bahu Jalan Tanah Lapang Voly Dusun III Karang rejo
		Desa Namotongan	-	Bahu Jalan Taman Dusun V Namotongan
		Desa Kuta Gajah	-	Bahu Jalan Simpang Dusun RIH Sogong
		Desa Kuta Gajah	-	Bahu Jalan Lapangan Dusun Tanjung Gunung
		Desa Perk Marike	-	Pondok Tangsi
		Desa Perk Marike	-	Pondok Senembah
		Desa Sulkam	-	Dusun IV Samir di Bahu Jalan
		Desa Sulkam	-	Simpang Menuju dusun III Tinembok
		Desa Sulkam	-	Simpang menuju dusun I dan II Sepanjang bahu Jalan
		Desa Kaperas	-	Pintu Masuk Desa Kaperas Bahu Jalan

NO	KECAMATAN	DESA/KELURAHAN	ALAMAT/LOKASI PEMASANGAN ALAT PERAGA KAMPANYE	
		Desa Kaperas	-	Simpang Menuju dusun I Kaperas
		Desa Namoteras	-	Bahu Jalan Simpang III Penusunan
		Desa Namoteras	-	Bahu Jalan Simpang TMD Menuju Godang
		Desa Namoteras	-	Bahu Jalan Dusun Gotong Royong Menuju Sampe Meriah
		Desa Kutambaru	-	Bahu Jln Dsn Sangketan sampai Sp namotongan
		Desa Kutambaru	-	Bahu Jln Simpang Perk. Maryke atau depan Pos Polisi
8.	STABAT	DENDANG	-	Lingkungan IV Lubuk Dalam (Perbatasan Kelurahan Dendang dan Desa Kwala Begumit)
		DENDANG	-	Lingkungan III Sejahtera (Perumahan DL Sitorus sampai rumah Bapak Sitorus)
		KWALA BEGUMIT	-	Simpang Bengkel Sampai Jalan Tol Stabat-Binjai (Dusun IV Sei Karang Perbatasan Desa Kwala Begumit Dengan Kelurahan Dendang)
		KWALA BEGUMIT	-	Simpang Bengkel Sampai Jalan Tol Stabat-Binjai (Dusun IV Sei Karang Perbatasan Desa Kwala Begumit Dengan Kelurahan Dendang)
		ARA CONDONG	-	Sepanjang jalan Stabat - Secanggih. Mulaidari simpang Lubuk Durian s/d simp. Dusun III Family
		ARA CONDONG	-	Sepanjang jalan simpang Dusun 1 Pasar 6 s/d batas akhir Dusun IV Pasar VI
		PERDAMAIAN	-	Sepanjang bahu jalan Jend. Sudirman Lingk. 1,2 dan 3 Kelurahan Perdamaian
		PERDAMAIAN	-	Sepanjang bahu jalan bambuan Lingk. 6,7,8 dan 9 Kelurahan Perdamaian
		PANTAI GEMI	-	Sepanjang bahu jalan TS Moch Sech desa Pantai gemi
		PANTAI GEMI	-	Sepanjang bahu jalan Kapten Nurasin Dusun III/B Cambahan desa Pantai Gemi
		KARANG REJO	-	Sepanjang Bahu Jalan Protokol Dusun Serba Guna Sampai Dusun Serba Jadi
		KARANG REJO	-	Sepanjang Bahu Jalan Amarta Dusun Mekar Sari, Mandiri I, Mandiri II, Ampera Sampai jalan Pandawa Dusun pelita Cikal Bakal dan Mulia Bakti
		BANYUMAS	-	Sepanjang Bahu Jalan Simpang Banyumas Stasiun Lama Jl Ibadah dusun 1 Desa Banyumas
		BANYUMAS	-	Sepanjang Bahu jalan Makmur dusun 3 depan Usaha Potong ayam singgih Desa Banyumas
		SIDOMULYO	-	Link.I dan link.II (meliputi sepanjang jalan D.I Panjaitan)
		SIDOMULYO	-	Link.IV, VI, VII, V, dan II (Meliputi sepanjang jalan Kapten Piere Tandean)

NO	KECAMATAN	DESA/KELURAHAN	ALAMAT/LOKASI PEMASANGAN ALAT PERAGA KAMPANYE
		KWALA BINGAI	- Lingk. X Depan sebrang rumah pak Acai pinggir jalan proklamasi bekas kebun sawit sampai sungai titi pasar 6 Lingk. X dekat kantor ranting PP
		KWALA BINGAI	- Lingk. II tanah kosong di jalan kampung kruni lewat bakso madangkara
		PAYA MABAR	- Lingkungan III Paya Mabar Sei Mati, Simpang 3
		PAYA MABAR	- Lingkungan IV Paya Mabar Inpres, Simpang 3
		MANGGA	- Dusun III Desa Mangga, Mulai Tugu Perbatasan Dekat Turunan Titi Bengkel Sampai Dengan Simpang Tiga Pasar Jum'at
		MANGGA	- Dusun I Desa Mangga, Mulai Dari Lapangan Bola Voli Sampai Dengan Sawah Dekat Titi Besi
		STABAT BARU	- Sepanjang Jalan KHZ. Arifin Kel. Stabat Baru
		STABAT BARU	- Sepanjang Jalan Perniagaan Kelurahan Stabat Baru
9	PADANG TUALANG	Desa Banjaran Raya	- Dusun II Simpang palu pake
		Desa Banjaran Raya	- Dusun IX Simpang Mangga
		Desa Besilam	- SIMPANG 3 DUSUN III JAWA (SEBELUM GAPURA DESA BESILAM)
		Desa Besilam	- SIMPANG 3 DUSUN IV TELUK BROHUL JALAN LINTAS TANJUNG SELAMAT
		Desa Besilam	- SIMPANG 3 DUSUN VII PALUH MEDAN JALAN LINTAS SAWIT SEBRANG - BATANG SERANGAN
		Desa Bukit Sari	- SIMPANG TIGA SUKARAMAI DI DUSUN I SIDO MULYO DESA BUKIT SARI
		Desa Bukit Sari	- SIMPANG TIGA ARAH PLAWI DI DUSUN IV SEKAR WANGI DESA BUKIT SARI
		Desa Buluh Telang	- Simpang tiga Proyek Raya di Dusun Bukit Tua
		Desa Buluh Telang	- Simpang Tiga Pustu di Dusun Pancuran
		Desa Jati Sari	- Jl. Protokol Simpang Kilometer Dusun III Agung Sari Desa Jati Sari
		Desa Jati Sari	- Jl. Protokol Simpang Pajak Dusun IV Paret Rimo Desa Jati Sari
		Desa Kwala Besilam	- Bahu jalan, jalan lintas, simpang besilam desa kwala besilam
		Desa Kwala Besilam	- Bahu jalan, jalan lintas bukit payung desa kwala besilam
		Desa Padang Tualang	- Jl. Tanjung Pura - Besilam di Dusun V Kampung Pinang
		Desa Padang Tualang	- Jl. Kebun Kacang - Paya Remis di Dusun II Kebun Kacang
		Desa Serapuh ABC	- Simpang Dusun 1/Simpang Soli
		Desa Serapuh ABC	- Simpang Bukit 9/Simpang Warung

NO	KECAMATAN	DESA/KELURAHAN	ALAMAT/LOKASI PEMASANGAN ALAT PERAGA KAMPANYE	
				Keple Dusun IV
		Desa Sukaramai	-	Jalan masuk Dusun Rakyat Rejo (depan polindes Rakyat rejo) Desa Sukaramai
		Desa Sukaramai	-	Jln. Besar Batang Serangan Simpang tiga komp. RSTS (Depan Kuburan desa Sukaramai)
		Desa Tanjung Putus	-	Jl. Batang Serangan Simpang Tiga Dusun Sidodadi Desa Tanjung Putus
		Desa Tanjung Putus	-	Jl. Batang Serangan Simpang Dusun Karang Sari Desa Tanjung Putus
		Kelurahan Tanjung Selamat	-	Jl.Batang Serangan- Tanjung Pura,Lingkungan VII Sido Bangun Hulu,Kelurahan Tanjung Selamat
		Kelurahan Tanjung Selamat	-	Jl.Batang Serangan-Tanjung Pura,Lingkungan IV Sido Sari Luar,Kelurahan Tanjung Selamat
		Desa Tebing Tanjung Selamat	-	Jalan Barang serangan tanjung Pura Dusun V Jatimulyo Desa Tebing Tanjung selamat
		Desa Tebing Tanjung Selamat	-	Jalan Batang serangan Tanjung Pura Dusun IX Beteng Sari Desa Tebing Tanjung Selama
10.	WAMPU	Desa Stungkit	-	Sepanjang bahu jalan Protokol Desa Stungkit Mulai Dusun 1 sampai Dusun 6
		Desa Stungkit	-	Sepanjang Bahu jalan Protokol Desa Stungkit Dari susun 7 sampai dusun 8
		Desa Mekar Jaya	-	BANTARAN BAHU JALAN DUSUN VI PAYA REDAS I
		Desa Mekar Jaya	-	BANTARAN BAHU JALAN DUSUN IV PAYA REDAS II
		Sumber Mulyo	-	Jalan Utama Masuk Desa Sumber Mulyo,depan sebelah gapuura Dusun V Sidodadi Timur
		Sumber Mulyo	-	Lahan Kosong Sebelah TPU Dusun III Sidorujun
		Desa Kebun Balok	-	Sepanjang Bahu Jalan Dari Dusun III Batu VIII, Dusun VII Masjid, Dusun IV Tanjung Belibis, Dusun II Sodomaju Tahun XX, Dusun IX Mekar Sari Tahun XX Dan Samapi Dengan Bahu Jalan Dusun I Bukit Karya Desa Kebun Balok
		Desa Kebun Balok	-	Sepanjang Bahu Jalan Dusun VIII Bukit Ayu Batu VI, Dusun V Ladangan Dan Sampai Dengan Bahu Jalan Dusun VI Ladangna Desa Kebun Balok
		Desa Besilam Bukit Lembasa	-	Sepanjang Bahu Jalan Dusun IX Indah Sari Menuju Ke Dusun III Lembasa
		Desa Besilam Bukit Lembasa	-	Sepanjang Bahu Jalan Bukit Dinding Menuju Ke Paya Satu
		BINGAI	-	Lahan Tanah Kak Itin Samping Kedai/Warung Nasi Kak Juli Lingk. V Bingai
		BINGAI	-	Depan Lahan Pupuk Subsidi

NO	KECAMATAN	DESA/KELURAHAN	ALAMAT/LOKASI PEMASANGAN ALAT PERAGA KAMPANYE	
		Desa Gergas	-	Dusun 1 Halaman Lapangan Voly wanita Pt.Gergas
		Desa Gergas	-	Dusun 2 Halaman Rumah Suherman
		Desa Gergas	-	Dusun 3 Simpang Rumah Wati
		Desa Gergas	-	Dusun 4 Halaman Lapangan Voly
		Stabat Lama Barat	-	Sepanjang bahu Jalan lintas Sei Wampu sampai simpang pasar 1
		Stabat Lama Barat	-	Sepanjang Bahu jalan Dusun Mekar Sari sampai Dusun Paya Pinang (jalan Bakri)
		Paya Tusam	-	Sepanjang bahu jalan Dusun I sampai Dusun IV
		Paya Tusam	-	Sepanjang bahu jalan dusun VI Cipta Dharma
		BUKIT MELINTANG	-	Sepanjang bahu jalan Dusun I sampai DUsun II
		BUKIT MELINTANG	-	Sepanjang bahu jalan dusun Simpang dusun III sampai Dusun IV
		GOHOR LAMA	-	Sepanjang bahu jalan Besar Emplasmen Gohor Lama (Rumah Ibu Yanti) sampai Pos Penjaga (PT. LNK) Simpang Tj. Beringin
		GOHOR LAMA	-	Sepanjang bahu Jalan Besar Emplasmen Gohor Lama (Bengkel Bapak Kisno) sampai Dusun VII
		JENTERA STABAT	-	Sepanjang bahu jalan Lintas Medan-Banda Aceh (Titi Kuning Perbatasan Desa Stabat Lama Barat - Titi Kuning Perbatasan Kecamatan Hinai)
		JENTERA STABAT	-	Sepanjang bahu Jalan Lintas Dusun Jawa sampai Perbatasan Desa Stabat Lama (Portal Simpang Empat)
		PERTUMBUKAN	-	Sepanjang Bahu Jalan Lintas Dusun I, Dusun II , Dusun III Sampai Perbatasan Pertumbukan Banyumas
		PERTUMBUKAN	-	Sepanjang Bahu Jalan Lintas Dusun IV, Dusun V , Dusun VI Sampai Perbatasan Pertumbukan Pantai gemi
		STABAT LAMA	-	Bahu Jalan Protokol Pertamina (Dusun Pasar 1Hulu)
		STABAT LAMA	-	Bahu Jalan Protokol Banjiran (Dusun Mekar Jaya)
11.	SECANGGANG	Secanggang	-	Dusun XI Tanah Tinggi Berbatasan Dusun Hulu Tengah
		Secanggang	-	Dudun pekan Berbatasan Dengan dusun mesjid
		Secanggang	-	Dusun Simpang Trans Berbatasan Dusun Parit Pompa
		Hinai Kiri	-	Lingkungan I Jalan Terusan Hinai Kiri (Dari simpang Pekan Selasa sampai simpang rumah Bapak Rusliadi)
		Hinai Kiri	-	Lingkungan II Jalan Terusan Secanggang (Dari simpang Pekan Selasa sampai simpang rumah Bapak Saman)
		Hinai Kiri	-	Lingkungan V Jalan Pasar Gunung (Dari simpang rumah Bapak Warino sampai simpang rumah Bapak Tono)

NO	KECAMATAN	DESA/KELURAHAN	ALAMAT/LOKASI PEMASANGAN ALAT PERAGA KAMPANYE	
		Cinta Raja	-	Dusun II di badan jalan dari Simpang pos satpam sampai ke rumah tinggi
		Cinta Raja	-	Dusun III dari Rumah Tinggi sampai simpang pondok bengko/ kampung kampung benteng
		Telaga Jernih	-	Dusun A (Sepanjang Bahu Jalan Protokol/Utama Desa Dari Kilang Padi Aming/Simp. Dusun H sampai Perbatasan Desa Teluk/Pekan Senin)
		Telaga Jernih	-	Dusun E (Sepanjang Bahu Jalan Protokol/Utama Desa Dari Simp. Dusun C/G sampai Simp. Dusun F1/F2)
		Telaga Jernih	-	Dusun M-N (Sepanjang Bahu Jalan Protokol/Utama Desa Dari Tenda Biru sampai Perbatasan Desa Karang Gading/Titi Kuning)
		Karang Gading	-	Dusun 1 Simpang Trans (Sepanjang Bahu Jalan Ampera "Dari Titi Kuning Perbatasan Telaga Jernih Sampai Simpang Warung Munawar")
		Karang Gading	-	Dusun 6 Kacangan (Sepanjang Bahu Jalan Ampera "Dari Dapur Kebab Bunda UUN Sampai Rumah Bapak Rusman/Perbatasan Dusun 8")
		Karang Gading	-	Dusun 9 Bentengan (Sepanjang Jalan rintis desa (Dari Perbatasan Dusun 8/Agung Ponsel Sampai Tugu Perbatasan Pantai Gading
		Karang Anyar	-	Dusun I Kapitan (Sepanjang Bahu Jalan Protokol/Utama Desa Dari Gapura perbatasan Desa Mangga sampai dengan Rumah Bapak Parman Kedai)
		Karang Anyar	-	Dusun IV Budi Utomo (Sepanjang Bahu Jalan Protokol/Utama Desa Dari simpang Banjaran sampai dengan Gapura/Tugu perbatasan Desa Tandam Hilir II)
		Karang Anyar	-	Dusun X Mekar Sari (Sepanjang Bahu Jalan Dari Titi Sutami sampai dengan Masjid Baburrahman)
		Kepala Sungai	-	Dusun III Kayu Lima (Sepanjang Bahu Jalan Protokol/Utama Desa Dari Rumah Tafsir sampai dengan Rumah Ibu Masriana)
		Kepala Sungai	-	Dusun Suka Ramai Tengah (Sepanjang Bahu Jalan Dari simpang Lapangan sepak bola sampai dengan Rumah Bapak H.ngalidi)
		Kepala Sungai	-	Dusun VII Sungai cabang kiri (Sepanjang Bahu Jalan Dari rumah bapak Sutrisno sampai dengan Lapangan Futsal Buah roda)
		Perkotaan	-	Jalan besar desa perkotaan Pekan Minggu dusun VI Gudang Atap
		Perkotaan	-	Jalan besar desa perkotaan Simpan Dusun IV

NO	KECAMATAN	DESA/KELURAHAN	ALAMAT/LOKASI PEMASANGAN ALAT PERAGA KAMPANYE	
		Perkotaan	-	Jalan besar desa perkotaan simpang empat Dusun II Perkotaan
		Pantai Gading	-	Dusun XIII Merbau (Sepanjang Bahu Jalan) Dari Kilang Padi Sampai Tugu Perbatasan Desa
		Pantai Gading	-	Dusun IV Pangkal Titi (Sepanjang Bahu Jalan) Dari Rumah Amat Grosir sampai rumah Syamsudin Listrik.
		Pantai Gading	-	Dusun XI Pangkal Pasar (Sepanjang Bahu Jalan) Dari Rumah Hidayat Sampai Rumah Syahrul.
		Selotong	-	Dusun VIII s/d II Desa Selotong (Dari Rumah Bapak Jemu sampai dengan Rumah Bapak Syarif)
		Selotong	-	Dusun III s/d IV Desa Selotong (Dari Rumah Bapak Muhti Alsafawi sampai dengan Rumah Bapak M. Syuaeb)
		Selotong	-	Dusun V s/d VI Desa Selotong(Dari Rumah Bapak Hasanudin sampai dengan Rumah Bapak Ucok Ck)
		Tanjung Ibus	-	Dusun I Pasar Baru (Sepanjang Bahu Jalan Protokol/Utama Desa Dari Rumah Bapak Kardi sampai Rumah Ibu Paenah)
		Tanjung Ibus	-	Dusun 7 Purwosari (Sepanjang Bahu Jalan Protokol/Utama Desa Dari Rumah Bapak Warjoko sampai Rumah Bapak Sudiatmoko)
		Tanjung Ibus	-	Dusun 9 Purwosari (Sepanjang Bahu Jalan Protokol/Utama Desa Dari Rumah Bapak Ponimin sampai Rumah Bapak Sunaryo)
		Jaring Halus	-	Dusun I di Lokasi Tambatan Perahu mulai dari Rumah Bapak Yahya sampai ke rumah Bapak Jakaria
		Jaring Halus	-	di Dusun III Mulai dari jalan dermaga sampai ke jalan Rumah Bapak samsudin
		Jaring Halus	-	Dusun V Mulai dari rumah Bapak Ishak sampai ke rumah Zulkipli
		Kwala Besar	-	Dusun I (Dari Rumah pak usman sampai ujung pantai)
		Kwala Besar	-	Dusun III (Dari depan rumah kak jenah sampai depan rumah buk ijah)
		Suka Mulia	-	Dusun Kepala Sungai I : dari rumah ibu waginah (sebelah kanan kantor BRI unit Secanggih) s/d rumah Bpk Hermawan (Toko Mainan)
			-	Dusun Kepala Sungai II : dari rumah Bpk Sutarno (Tukang Pangkas) s/d Lapangan Bola Kaki Pasar XII
			-	Dusun Pasar XII : dari rumah Bpk Supriadi (toko peralatan mancing) s/d rumah Sdr. Tasman (kedai dekat tikungan kuburan)
		Sungai Ular	-	Dusun IV Teluk belida. (Dari Gapura perbatasan Desa sampai dengan Rumah Bapak Udin)

NO	KECAMATAN	DESA/KELURAHAN	ALAMAT/LOKASI PEMASANGAN ALAT PERAGA KAMPANYE
			- Dusun V Sungai ular. (Dari Rumah Bapak Udin sampai dengan persimpangan jalan)
			- Dusun III Duku sari. (Dari Titi Sungai ular sampai dengan Rumah Bapak iwan)
		Kebun Kelapa	- Dusun I Tanah Lapang (Dari Rumah Bapak Nurdin sampai Rumah Ibu Sari Devi)
			- Dusun V (Dari rumah Syarifuddin sampai rumah Yusniar dusun IX gotong royong)
			- Dusun II (Dari simpang masjid sampai petak 14)
		Teluk	- Dusun IV dan V Parit Kaca dari simpang dekat panglong pak Nung sampai dengan Titi parit kaca (jalan parit kaca 1 Dan parit kaca 2)
			- Dusun VI dan VII Parit kaca dari simpang Amir sampai Gang Rukun (jalan dusun parit kaca 3 dan parit kaca 4
			- Dusun 1 pajak dari gang rukun sampai pekan senin
12.	HINAI	Desa Perkebunan Tanjung Beringin	- Jalan Lintas Sawit Seberang Wilayah Dusun II
		Desa Perkebunan Tanjung Beringin	- Jalan Lintas Sawit Seberang Wilayah Dusun III
		Desa Paya Rengas	- Simpang Zubaidah dusun IV sampai dusun VI Ali Usman Jalan Utama
		Desa Paya Rengas	- jalan plamboyan dusun III rumah Elfiyadi sampai dengan jalan siswa dusun V rumah tulus
		Desa Cempa	- Jl.Medan - Banda Aceh Dusun II Desa Cempa Mulai Perbatasan Hinai - Tanjung Pura sampai Jln Simpang Ladang Depan Mushola
		Desa Cempa	- Jalan simpang ladang Dusun VI sampai Simpang Liberti depan rumah Ibu Sriani
		Kelurahan Kebun Lada	- Jl. Lintas Medan Banda Aceh Di Tanah Milik Dr.Ana
		Kelurahan Kebun Lada	- Jl.Lintas Medan Banda Aceh di Tanah Milik warga Lingkungan 1 (sebelah kilang padi)
		Desa Tamaran	- Jalan Utama Dusun II Dari Rumah Bu Suminarni Sampai Rumah Bapak Kasim
		Desa Tamaran	- Jalan Utama Dusun I Dari Rumah Bapak Sardi Sampai Rumah Bapak Japaruddin
		Desa Suka jadi	- Jl. dharana lastarya dusun V lorong telkom mulai dari rumah pak rizal sampai rumah pak gondo
		Desa Suka jadi	- Jl. Lintas medan-banda aceh di depan terminal lama dusun VI

NO	KECAMATAN	DESA/KELURAHAN	ALAMAT/LOKASI PEMASANGAN ALAT PERAGA KAMPANYE	
		Desa Muka Paya	-	Simpang 3 Jl Dusun III dari rumah Buk Nurasni (kedai kk adek) Sampai rumah Buk Salmiah Dusun IV Muka Paya
		Desa Muka Paya	-	Simpang 4 Jl Dusun VI dari rumah Pak Suriadi Sampai rumah Pak Iwan (Kadus Dusun VII) Desa Muka Paya
		Desa Batu Melenggang	-	Jln. lintas medan Banda Aceh di pasar 2 di sebelah kripik cinta Mas hendro
		Desa Batu Melenggang	-	jln. lintas sumatra dusun VIII Padang kedondong sebelah antara simpang dan Masjid
		Desa Baru Pasar VIII	-	Jalan Pelita Dusun I Mulai Dari Rumah Pak Udin Sampai Dengan Rumah Pak Misdi.
		Desa Baru Pasar VIII	-	Jalan Satria Dusun II Mulai Dari Rumah Pak Jumiran Sampai Dengan Rumah Pak Mukijan.
		Desa Tanjung Mulia	-	Simpang 4 jalan pendidikan dusun 2
		Desa Tanjung Mulia	-	Simpang 3 jalan suka mulia dusun 6
		Desa Hinai Kanan	-	Jln.Purna / Tugu perbatasan sampai Masjid Al-Ijtihad
		Desa Hinai Kanan	-	Jln.Caraka / Halaman Bpk Asnawi sampai SDN 056623
		Desa Suka Damai	-	Jl. Perjuangan Gg. Cempaka Dusun I Sampai Rumah Bapak Ariadi Dusun II
		Desa Suka Damai	-	Jl. Perjuangan Depan Rumah Bapak Taharuddin Dusun III Sampai Depan Rumah Bapak Sumarno Dusun IV - V
		Desa Suka Damai Timur	-	Jalan Pasar Tiga Dengan Jalan Padat Karya Dari Jembatan Kampret Sampai Simpang Empat Rumah Bagio.
		Desa Suka Damai Timur	-	Jalan Perjuangan Dengan Jalan Dusun Satu Dari Jembatan Simpang Kuburan Sampai Simpang Tiga Rumah Maradini.
13.	TANJUNG PURA	DESA BAJA KUNING	-	SEPANJANG BAHU JALAN PULAU BANYAK
		DESA BAJA KUNING	-	SEPANJANG BAHU JALAN LORONG PELITA
		DESA BAJA KUNING	-	SEPANJANG BAHU JALAN LORONG PINANG
		DESA BAJA KUNING	-	SEPANJANG BAHU JALAN LORONG TEBING
		DESA BAJA KUNING	-	SEPANJANG BAHU JALAN LORONG JIRAD
		DESA BAJA KUNING	-	SEPANJANG BAHU JALAN LINGKAR PASIRAN
		DESA BUBUN	-	JALAN TERUSAN BUBUN TAPAK KUDA
		DESA BUBUN	-	JALAN TERUSAN BUBUN SAMPAI DUSUN 8 PKL BIDUK
		DESA KARYA MAJU	-	SEPANJANG BAHU JALAN UTAMA DESA KARYA MAJU
		DESA KARYA MAJU	-	SEPANJANG BAHU JALAN DUSUN 6

NO	KECAMATAN	DESA/KELURAHAN	ALAMAT/LOKASI PEMASANGAN ALAT PERAGA KAMPANYE	
		DESA KARYA MAJU	-	SEPANJANG BAHU JALAN DUSUN 3 BAKUNG
		DESA KARYA MAJU	-	SEPANJANG BAHU JALAN BAWAH BENTENG DUSUN 1
		DESA KWALA SERAPUH	-	JL KAMPUNG TENGAH
		DESA KWALA SERAPUH	-	JL PEMATANG JAYA
		DESA KWALA SERAPUH	-	JL PALUH KELUANG
		DESA KWALA SERAPUH	-	JL TERUSAN BAGAN
		DESA KWALA SERAPUH	-	JL IMPRES
		DESA KWALA SERAPUH	-	JL SAP 3
		DESA KWALA SERAPUH	-	JL LUBUK JAYA
		DESA KWALA SERAPUH	-	JL LUBUK KERTANG
		DESA KWALA LANGKAT	-	JALAN DUSUN 1 KWALA LANGKAT
		DESA KWALA LANGKAT	-	JALAN DUSUN 2 KWALA LANGKAT
		DESA KWALA LANGKAT	-	JALAN DUSUN 3 KWALA LANGKAT
		DESA KWALA LANGKAT	-	JALAN DUSUN 4 KWALA LANGKAT
		DESA KWALA LANGKAT	-	JALAN DUSUN 5 KWALA LANGKAT
		DESA KWALA LANGKAT	-	JALAN DUSUN 6 KWALA LANGKAT
		DESA LALANG	-	SEPANJANG BAHU JALAN TERUSAN DESA LALANG
		DESA LALANG	-	SEPANJANG BAHU JALAN GANG JAMBU DUSUN II
		DESA LALANG	-	SEPANJANG BAHU JALAN GANG INPRES DUSUN IV
		DESA LALANG	-	SEPANJANG BAHU JALAN GANG SWADAYA DUSUN V
		DESA PANTAI CERMIN	-	SEPANJANG BAHU JALAN UTAMA DESA PANTAI CERMIN
		DESA PANTAI CERMIN	-	SEPANJANG BAHU JALAN DUSUN TELUK NIBUNG
		DESA PANTAI CERMIN	-	SEPANJANG BAHU JALAN DUSUN PEMATANG RAMBAI
		DESA PANTAI CERMIN	-	SEPANJANG BAHU JALAN DUSUN MERGAT
		DESA PANTAI CERMIN	-	SEPANJANG BAHU JALAN DUSUN WAMPU
		DESA PANTAI CERMIN	-	SEPANJANG BAHU JALAN GG BAMBON
		DESA PANTAI CERMIN	-	SEPANJANG BAHU JALAN SIMPANG PAK MO
		DESA PANTAI CERMIN	-	SEPANJANG BAHU JALAN GG SINDANG SARI

NO	KECAMATAN	DESA/KELURAHAN	ALAMAT/LOKASI PEMASANGAN ALAT PERAGA KAMPANYE	
		DESA PAYA PERUPUK	-	SEPANJANG BAHU JL. RAYA LINTAS SUMATERA, DARI DUSUN 1 SAMPAI 4 (SIMP. BENTENG, GANG TENANG, SIMP. HALTE, GANG JALUR, GANG RAMBE, GANG MANGGIS, KAMPUNG TENGAH)
		DESA PAYA PERUPUK	-	SEPANJANG BAHU JALAN PAYA PALAS (GANG. LAPANGAN PUTSAL, GANG SAWOH)
		KELURAHAN PEKAN TANJUNG PURA	-	SEPANJANG BAHU JALAN MERDEKA
		KELURAHAN PEKAN TANJUNG PURA	-	SEPANJANG BAHU JALAN SUDIRMAN
		KELURAHAN PEKAN TANJUNG PURA	-	SEPANJANG BAHU JALAN TENGKU AMIR HAMZAH
		KELURAHAN PEKAN TANJUNG PURA	-	SEPANJANG BAHU JALAN KHAIRIL ANWAR
		KELURAHAN PEKAN TANJUNG PURA	-	SEPANJANG BAHU JALAN PEMUDA
		KELURAHAN PEKAN TANJUNG PURA	-	SEPANJANG BAHU JALAN MEDAN BANDA ACEH
		KELURAHAN PEKAN TANJUNG PURA	-	SEPANJANG BAHU JALAN BAMBU RUNCING
		DESA PEKUBUAN	-	SEPANJANG BAHU JALAN DESA PEKUBUAN
		DESA PEKUBUAN	-	SEPANJANG BAHU JALAN PAYA KATIP
		DESA PEKUBUAN	-	SEPANJANG BAHU JALAN PADAT KARYA DUSUN 8 DAN 9
		DESA PEMATANG CENGAL	-	SEPANJANG BAHU JALAN DUSUN I PALUH MARDAN
		DESA PEMATANG CENGAL	-	SEPANJANG BAHU JALAN DUSUN IV PALUH MERBAU
		DESA PEMATANG CENGAL	-	SEPANJANG BAHU JALAN DUSUN ALUR KAPAL
		DESA PEMATANG CENGAL	-	SEPANJANG BAHU JALAN DUSUN SERBAGUNA
		DESA PEMATANG CENGAL	-	SEPANJANG BAHU JALAN DUSUN PALUH GUSTA
		DESA PEMATANG CENGAL BARAT	-	SEPANJANG BAHU JALAN JALAN DUSUN I
		DESA PEMATANG CENGAL BARAT	-	SEPANJANG BAHU JALAN JALAN DUSUN II
		DESA PEMATANG CENGAL BARAT	-	SEPANJANG BAHU JALAN JALAN DUSUN III
		DESA PEMATANG CENGAL BARAT	-	SEPANJANG BAHU JALAN JALAN DUSUN IV
		DESA PEMATANG CENGAL BARAT	-	SEPANJANG BAHU JALAN JALAN DUSUN V

NO	KECAMATAN	DESA/KELURAHAN	ALAMAT/LOKASI PEMASANGAN ALAT PERAGA KAMPANYE	
		DESA PEMATANG CENGAL BARAT	-	SEPANJANG BAHU JALAN JALAN DUSUN VI
		DESA PEMATANG TENGAH	-	SEPANJANG BAHU JALAN PANGKALAN BRANDAN KM 62
		DESA PEMATANG TENGAH	-	SEPANJANG BAHU JALAN PATIMURA SIMPANG TELUK BAKUNG
		DESA PEMATANG TENGAH	-	SEPANJANG BAHU JALAN GG PENDIDIKAN (JALAN JALALUDDIN)
		DESA PEMATANG TENGAH	-	SEPANJANG BAHU JALAN DATOK BONGSU
		DESA PEMATANG TENGAH	-	SEPANJANG BAHU JALAN ALWI A R
		DESA PEMATANG TENGAH	-	SEPANJANG BAHU JALAN DATOK ITAM
		DESA PEMATANG TENGAH	-	SEPANJANG BAHU JALAN SUTAN TAHIR
		DESA PEMATANG TENGAH	-	SEPANJANG BAHU JALAN THAYIB JALIL
		DESA PEMATANG TENGAH	-	SEPANJANG BAHU JALAN GG ISMAIL TH
		DESA PEMATANG TENGAH	-	SEPANJANG BAHU JALAN GG IBRAHIM RAUB GG TANI
		DESA PEMATANG TENGAH	-	SEPANJANG BAHU JALAN GG ZAINAL ABIDIN
		DESA PEMATANG SERAI	-	JL PULAU BANYAK DESA PEMATANG SERAI
		DESA PEMATANG SERAI	-	DESA PEMATANG SERAI (JALAN BELAKANG)
		DESA PEMATANG SERAI	-	LORONG TANAH LAPANG DUSUN IV DESA PEMATANG SERAI
		DESA PULAU BANYAK	-	SEPANJANG BAHU JALAN UMUM DESA PULAU BANYAK
		DESA PULAU BANYAK	-	SEPANJANG BAHU JALAN GG MANGGIS
		DESA PULAU BANYAK	-	BAHU JALAN GETEK PENYEBRANGAN DUSUN PALUH MEDAN
		DESA SERAPUH ASLI	-	SEPANJANG BAHU JALAN DESA SERAPUH ASLI (MULAI DARI PERBATASAN DESA PEMATANG TENGAH SAMPAI DESA AIR HITAM)
		DESA SERAPUH ASLI	-	SEPANJANG JALAN DUSUN I PENDIDIKAN SAMPAI PERBATASAN DESA PAYA BENGKUANG DAN KEC. PADANG TUALANG
		DESA SERAPUH ASLI	-	SEPANJANG BAHU JALAN GANG AWAL
		DESA SERAPUH ASLI	-	SEPANJANG BAHU JALAN GANG PENDIDIKAN SAMPAI PERBATASAN DESA TELUK BAKUNG
		DESA SERAPUH ASLI	-	SEPANJANG BAHU JALAN DUSUN 3 BATANG MERGANG
		DESA SUKA MAJU	-	SEPANJANG BAHU JALAN DESA SUKA MAJU
		DESA TAPAK KUDA	-	SEPANJANG BAHU JALAN DUSUN I
		DESA TAPAK KUDA	-	SEPANJANG BAHU JALAN DUSUN II

NO	KECAMATAN	DESA/KELURAHAN	ALAMAT/LOKASI PEMASANGAN ALAT PERAGA KAMPANYE	
			-	
		DESA TAPAK KUDA	-	SEPANJANG BAHU JALAN DUSUN III
		DESA TELUK BAKUNG	-	SEPANJANG BAHU JALAN PATIMURA (DARI TITI CV AMAL SAMPAI PRUMNAS BARU TL. BAKUNG)
		DESA TELUK BAKUNG	-	SEPANJANG BAHU JLN STASIUN PJKA-PULAU BANYAK (DARI SIMPANG TIGA TITI CV AMAL DUSUN TERATAI / ANGGREK SAMPAI DUSUN DAHLIA, DEPAN PESANTREN BABUSSALAM DAN KILANG PADI AHOK/ SIMPANG JALAN WONOGIRI PEM.SERAI
		DESA TELUK BAKUNG	-	SEPANJANG BAHU JALAN KAMPUNG DALAM DUSUN MAWAR SAMPAI SIMPANG JALAN PEMATANG SERAI
		DESA TELUK BAKUNG	-	SEPANJANG BAHU JALAN SD IMPRES RT. PANJANG DUSUN MAWAR SAMPAI RUMAH BIBAH PERBATASAN DESA PEMATANG SERAI
14.	GEBANG	BUKIT MENGKIRAI	-	Sepanjang bahu Jln Protokol Dusun 1 s/d Dusun 3
		BUKIT MENGKIRAI	-	Sepanjang bahu Jln Protokol Dusun 4 s/d Dusun 5
		PASIRAN	-	Sepanjang bahu Jalan Dusun 1 Pasiran Timur s/d Dusun 7 Jambur Labu Desa Pasiran
		PALUH MANIS	-	Sepanjang Bahu Jalan Lintas Dusun I s/d Dusun VIII Desa Paluh Manis
		PALUH MANIS	-	Sepanjang Bahu Jalan Dusun V Cinta Rakyat s/d Dusun IX dan X Bukit Paluh Manis
		DOGANG	-	Sepanjang Bahu Jalan Sudirman, Dusun I Hilir s/d Dusun IV Hulu
		DOGANG	-	Sepanjang Bahu Jalan Titi Gantung Dusun II Tambang
		PAYA BENGKUANG	-	Sepanjang bahu jalan Dusun 1 melati sa mpai simpang Dusun 5
		PAYA BENGKUANG	-	Sepanjang bahu jalan dusun 1 melda sampai Dusun 3a
		PEKAN GEBANG	-	Sepanjang bahu jalan lintas dari Titi kuning lingkungan 1 sampai titi kuning lingkungan 6
		KWALA GEBANG	-	Sepanjang bahu jalan dusun I s/d dusun III Kwala Gebang
		AIR HITAM	-	Sepanjang jalan lintas Dusun VII dan VIII sampai Dusun IX dan X
		AIR HITAM	-	Sepanjang jalan protokol Dusun V sampai Dusun I
		PASAR RAWA	-	Jl. Pasar Rawa Dusun III (Titi Parit I s/d Titi Parit III)
		PASAR RAWA	-	Jl. Pendidikan Dusun VI (Simpang 4 Pajak Kamis s/d Simpang Kelantan
		PADANG LANGKAT	-	Sepanjang Jalan Protokol Desa dari Dusun I sampai dengan Dusun V
		PADANG LANGKAT	-	Lapangan Bola Dusun I Padang Langkat

NO	KECAMATAN	DESA/KELURAHAN	ALAMAT/LOKASI PEMASANGAN ALAT PERAGA KAMPANYE	
		SANGGA LIMA	-	Sepanjang Bahu Jalan Dusun VI sampai Dusun VIII
		SANGGA LIMA	-	Jalan Dusun II (Tugu Dusun II) sampai Titi Gantung Dusun I
15	BABALAN	Kelurahan Brandan Barat	-	Sepanjang JL. Thamrin Dari Gg. Karyawan sampai Jl. Besitang Gg. Damai
		Kelurahan Brandan Barat	-	Sepanjang JL.Kalimantan Dari Kede Bakso Mas Anto sampai titi kanal JL. Irian Barat
		Kelurahan Brandan Barat	-	Sepanjang JL. Syahyan Zainuddin dan sepanjang JL. Wahidin
		Kelurahan Brandan Timur	-	Sepanjang JL.Imam Bonjol
		Kelurahan Brandan Timur	-	Sepanjang JL. Merapi
		Kelurahan Brandan Timur Baru	-	Sepanjang Bahu JL. Dahlia
		Kelurahan Brandan Timur Baru	-	Sepanjang Bahu JL. Cempaka
		Kelurahan Brandan Timur Baru	-	Sepanjang Bahu JL. Melati
		Kelurahan Brandan Timur Baru	-	Sepanjang Bahu JL. Jawa
		Kelurahan Brandan Timur Baru	-	Sepanjang Bahu JL. Sumatera
		Kelurahan Pelawi Utara	-	JL.Medan - Banda Aceh (dari Titi Pelawi sampai Rel Kereta Api)
		Kelurahan Pelawi Utara	-	Sepanjang JL. Datuk (Dari simpang datuk sampai titi gantung kampung banten)
		Kelurahan Pelawi Utara	-	Sepanjang JL. Arnan (Dari simpang Kantor Camat sampai lapangan bola terowongan)
		Desa Pelawi Selatan	-	Sepanjang JL. Sukamulia sampai simpang 3 curam
		Desa Pelawi Selatan	-	Sepanjang JL.Rejo sampai simpang Gg. Singapura
		Desa Pelawi Selatan	-	Sepanjang JL. Singapura
		Desa Pelawi Selatan	-	Sepanjang JL. Perdamaian
		Desa Pelawi Selatan	-	Sepanjang Gg. Sehati
		Desa Securai Utara	-	JL.Medan - Banda Aceh (dari Titi Panjang sampai perbatasan dusun pasar lebar titi batu)
		Desa Securai Utara	-	Sepanjang JL. Tugu 100 tahun
		Desa Securai Selatan	-	JL. Medan - Banda Aceh (dari perbatasa desa paluh manis sampai simpang titi panjang)
		Desa Securai Selatan	-	Sepanjang alur hitam dari simpang empat alur hitam ke arah sendayan
		Desa Securai Selatan	-	Sepanjang alur hitam dari simpang tiga rambungan arah batang rejo
		Desa Teluk Meku	-	Sepanjang JL. Hasan Perak dimulai dari Gapura Dusun 1 sampai Dusun VII simpang paluh badak
		Desa Teluk Meku	-	Sepanjang JL. Pasar Lintang

NO	KECAMATAN	DESA/KELURAHAN	ALAMAT/LOKASI PEMASANGAN ALAT PERAGA KAMPANYE	
16	PANGKALAN SUSU	Kelurahan Bukit Jengkol	-	Sepanjang Bahu Jalan Tanah Lapang Jalan Tambang Minyak kelurahan Bukit Jengkol
		Kelurahan Bukit Jengkol	-	Sepanjang Bahu Jalan Mesjid sampai sepanjang bahu jalan terminal Kelurahan Bukit Jengkol
		Desa Sei Siur	-	Sepanjang Bahu Jalan protokol dari SMA Negeri 1Pangkalan Susu sampai Titi Kuning Perbatasan Beras Basah 2 KM
		Desa Sei Siur	-	Seberang Mesjid Istiqomah Simpang PLTU ke dalam 1,5 KM
		Desa Sei Meran	-	Dibahu Jalan Protokol Dusun I Sei Pandan sampai Jembatan Pembatas Desa Sei Meran Dusun IV
		Desa Sei Meran	-	Dibahu Jalan Desa Dusun IV Suka Damai dari MDA sampai Portal (Palang) Desa Sei Meran
		Desa Pulau Sembilan	-	Sepanjang Bahu Jalan Utama Dusun I sampai Dusun II kecuali di Halaman Mesjid/Musholla Desa Pulau Sembilan
		Desa Pulau Sembilan	-	Sepanjang Bahu Jalan Utama Dusun III sampai Dusun IV kecuali di Halaman Mesjid/Musholla Desa Pulau Sembilan
		Desa Pintu Air	-	Sepanjang Bahu Jalan Dusun I sampai Dusun IV Desa Pintu Air
		Desa Pintu Air	-	Sepanjang Bahu Jalan Gang Becek Dusun III
		Desa Alur Cempedak	-	Sepanjang Bahu Jalan pipa besar alur Cempedak
		Desa Alur Cempedak	-	Sepanjang Bahu Jalan Lr. Abu Bakar Dusun I Alur Cempedak
		Desa Tanjung Pasir	-	Sepanjang Bahu Jalan Utama Dusun I Sampai Dusun III kecuali di halaman masjid/musholla Desa Tanjung Pasir
		Desa Tanjung Pasir	-	Sepanjang Bahu Jalan Utama Dusun IV sampai Dusun VI Kecuali di halaman masjid dan sekolah Desa Tanjung Pasir
		Desa Pulau Kampai	-	Sepanjang Bahu Jalan Dusun I Sampai Dusun VII
		Desa Pulau Kampai	-	Pinggir Lapangan Bola Dusun I sampai Dusun VII
		Desa Pangkalan Siata	-	Sepanjang Bahu Jalan Protokol Dusun I menuju dusun IX kecuali halaman Mesjid desa
		Desa Pangkalan Siata	-	Sepanjang Bahu Jalan Dusun IX sampai Dusun X Kebun Ubi sejauh 500 meter
		Desa Paya Tampak	-	Sepanjang Bahu Jalan Protokol Mulai dari Titi Bok Kuning Perbatasan Desa di Dusun I Delima sampai dengan Simpang Batu Seratus
		Desa Paya Tampak	-	Sepanjang Bahu Jalan mulai dari Simpang Batu Seratus sampai dengan Perbatasan Desa

NO	KECAMATAN	DESA/KELURAHAN	ALAMAT/LOKASI PEMASANGAN ALAT PERAGA KAMPANYE
			Tanjung Pasir
		Kelurahan Beras Basah	- Sepanjang Bahu Jalan P. Brandan Mulai dari Titi Bok Kuning Lingk. I sampai dengan Simpang empat Pelabuhan.
		Kelurahan Beras Basah	-
17	BESITANG	Kelurahan Kampung Lama	- Jln.Lintas Medan - Banda Aceh Kelurahan Kampung Lama,(Simpang Bukit Mas- Simpang Kampung Lama),Sepanjang Bahu Jalan Simpang Bukit Mas Jalan sekoci pt mtt,Sepanjang Bahu Jalan Lingk II ,Sepanjang Bahu Jalan Pipa Gg Durian, Sepanjang Bahu Jalan Gg Kuburan,Sepanjang Bahu Jalan Gg Tahir ,Sepanjang Bahu Jalan Masjid, ,Sepanjang Bahu Jalan Lingk III ,Sepanjang Bahu Jalan Kampung Baru I ,Sepanjang Bahu Jalan Kampung Baru II, Sepanjang Bahu Jalan Gg Rukun.
		Kelurahan Kampung Lama	- Sepanjang Bahu Jalan Lingk IV Kampung Lama, Sepanjang Bahu Jalan Gg Sawit,Sepanjang Bahu Jalan Gg Ayahanda,Sepanjang Bahu Jalan Gg Keluarga,Sepanjang Bahu Jalan Gg Andak Akup,Sepanjang Bahu Jalan Gg Durian,Sepanjang Bahu Jalan Gg Rukun ,Sepanjang Bahu Jalan Gg Musholla. Sepanjang Bahu Jalan Lingk V Simpang Tiga ,Sepanjang Bahu Jalan Gg Sungai Bom,Sepanjang Bahu Jalan Gg DermawanSepanjang Bahu Jalan Lingk VI Bukit Gayor ,Sepanjang Bahu Jalan Gg Masjid.
		Kelurahan Pekan Besitang	- lingkungan VIII Bukit Kubu sampai lingkungan V Sei Pucuk, Pekan Besitang, atau sepanjang jalan PT. AFR Besitang.
		Kelurahan Pekan Besitang	- lingkungan IX Bukit kubu sampai lingkungan XI Kampung Baru, Pekan Besitang, atau dari simpang gg.Listrik sampai lapangan Voli Sei Mati. lingkungan IV Simpang Lima sampai lingkungan III Muarasoma, Pekan Besitang, atau dari persimpangan simpang lima sampai jembatan depan rumah pak Ucok.
		Kelurahan Pekan Besitang	- sepanjang bahu jalan jalan Pendidikan sampai SD 80 lingkungan IX Bukit Kubu
		Kelurahan Pekan Besitang	- jalan lintas Medan-Banda Aceh lingkungan II sampai Lingkungan I Pekan Besitang. Mulai dari bahu jalan jembatan Simpang Lima sampai

NO	KECAMATAN	DESA/KELURAHAN	ALAMAT/LOKASI PEMASANGAN ALAT PERAGA KAMPANYE
			jembatan Sisirah.
		Kelurahan Bukit Kubu	- Sepanjang Bahu Jalan Lingkungan I Bukit tangga sampai Bahu Jalan Lingkungan III Bukit mas pasar (jalan lintas Medan - B.Aceh)
		Kelurahan Bukit Kubu	- Sepanjang Bahu Jalan Lingkungan V Simpang Kp. Sawah Sampai Bahu Jalan Lingkungan IV Alur Mas
		Kelurahan Bukit Kubu	- Sepanjang Bahu Jalan Lingkungan VI Damar laut sampai Lingkungan VII Batang Selemak atau yang biasa di kenal Warga dengan nama Lokasi (Jalan Tembusan ke Stasiun)
		Kelurahan Bukit Kubu	- Sepanjang Bahu Jalan Lingkungan VIII SP. 3 (Rumah Om Parwan) sampai Bahu Jalan Lingkungan X Sei Meran.
		Pir ADB	- Dari sepanjang Bahu jalan protokol dan semua lorong dusun C3 A Sampai Lapangan Bola dusun C3 B
		Pir ADB	- Sepanjang Bahu Jalan protokol dan semua lorong dusun C 2 Sampai tugu batas desa harapan jaya sei lepan
		Pir ADB	- Sepanjang Bahu jalan protokol dusun C1 mulai dari gapura sampai Lorong 6
		Sekoci	- Sepanjang Bahu Jalan Protokol dari Kantor Perkebunan PT MTT Dusun Sekoci s/d Jembatan Bukit Kapal Terbang Dusun Titi Panjang
		Sekoci	- Sepanjang Bahu Jalan Dusun Karya Bakti
		Sekoci	- Sepanjang Bahu Jalan Dusun Alur Hitam
		Sekoci	- Sepanjang Bahu Jalan Dari Jembatan Permanen Dusun Sidodadi s/d Gudang Jeruk Zeli Dusun Sejambu
		Sekoci	- Sepanjang Bahu Jalan Dari Dusun Pantai Pulou s/d Sepanjang Bahu Jalan Dusun Suka Ramai
		Bukit Mas	- Sepanjang bahu jalan protokol mulai dari dusun gapuk pipa s/d dusun kodam bawah, kecuali Rumah Ibadah, Rumah Sekolah, Puskesmas dan Kantor Desa-
		Bukit Mas	- Sepanjang bahu jalan Dusun Alur Meranti
		Bukit Mas	- Sepanjang bahu Jalan mulai Dusun Pantai Buaya s/d Dusun Aras Napal Kiri
		Bukit Selamat	- Sepanjang Bahu jalan protokol Jln. lintas Medan B. Aceh dari batas Kelurahan Pekan Besitang (Titi Seisirah) Sampai jalan Protokol Jln. Medan - B. Aceh (Depan Gereja Adven) Dan Sepanjang Bahu Jalan Protokol Jln. Medan - B. Aceh (Depan Mesjid Taqwa Muhammadiyah)

NO	KECAMATAN	DESA/KELURAHAN	ALAMAT/LOKASI PEMASANGAN ALAT PERAGA KAMPANYE
			sampai dengan Jalan Protokol Jln. Medan - B. Aceh (Perbatasan Desa Halaban)
		Bukit Selamat	- Sepanjang Bahu Jalan Dusun XII Bukit Pelita dan Dusun IV Bukit Pelita sampai dengan Sepanjang Bahu Jalan Dusun VIII Seusirah menuju Dusun X limau kapas
		Bukit Selamat	- Sepanjang Bahu Jalan Dusun III Bukit Selamat dan Dusun XI Bukit Parulian Sampai dengan sepanjang Bahu Jalan menuju Dusun VII Bukit Sebetung, Dusun VI Sikundur Dairi dan Dusun V Sikundur Nauli
		Bukit Selamat	- Sepanjang Bahu Jalan Gang Nelayan sampai Sepanjang bahu jalan menuju Dusun XIII Jln. Nelayan
		Bukit Selamat	- Sepanjang Bahu Jalan Gang Kabul dan Gang Buntu di Dusun II Bukit Harapan
		Bukit Selamat	- Sepanjang Bahu Jalan Dusun I Halaban Blok
		Halaban	- Sepanjang bahu jalan protokol Jln.lintas Medan B.Aceh dari batas desa Bukit Selamat sampai perbatasan Aceh Tamiang Dusun XII Langkat tamiang,Simp.Pasar Baru Dusun III Halaban Keude Dusun XIX Pasar Baru Sampai Dusun II Paluh Pasir tanah lapang,Simp.gang yeye Dusun III Halaban Keude sampai perbatasan pangkalan siata,Simp.gang Inpres Dusun V Kebun Buah sepanjang bahu jalan Desa,PEMDA,kecuali areal tempat publik seperti sekolah,pukesmas,kantor pemerintahan dan yang lainnya sesuai peraturan yang berlaku
		Halaban	- Sepanjang Bahu Jalan gg.Famili Dusun XVII Keluarga,Simp.Usup raja Dusun VI Kebun jati,Simp.Dusun VII Ingin Maju sampai Dusun X HKTI sepanjang bahu jalan,Simp.Sinarmas Dusun XI Halaban Jati perbatasan Aceh Tamiang,Simp.Ternak Dusun XII Langkat Tamiang sampai Dusun XIII Sidorejo berbatas dengan Aceh Tamiang,Sepanjang bahu jalan Simp.Ternak Dusun XII Langkat Tamiang sampai Dusun XIV Paluh sebatang berbatas dengan Pangkalan siata dan suka jaya

NO	KECAMATAN	DESA/KELURAHAN	ALAMAT/LOKASI PEMASANGAN ALAT PERAGA KAMPANYE
		Suka Jaya	- Dusun I Suka Tani. (Dimulai dari sepanjang bahu jalan depan Rumah Bapak Andi Handoko sampai dengan bahu jalan depan Rumah Ibu Popy, Kecuali bahu jalan Mushola Darul Hikmah, Puskesmas Dusun I Suka Tani, dan Masjid Nurul Huda)
		Suka Jaya	- Dusun I Suka Tani. (Dimulai dari bahu jalan simpang tiga Kek Sitam sampai dengan bahu jalan depan rumah Bapak Kerik, Kecuali bahu jalan Mushola Ar-Ridho
		Suka Jaya	- Dusun II Harum Sari. (Dimulai dari bahu jalan depan Rumah Bapak Selamat sampai dengan bahu jalan TPU Dusun III Suka Mulia, Kecuali bahu jalan Kantor Desa Suka Jaya, Mushola Dusun II, dan bahu jalan Sekolah SD 054924 Suka Tani)
		Suka Jaya	- Dusun II Harum Sari. (Dimulai dari simpang tiga Kantor Desa Suka Jaya sampai dengan bahu jalan depan Rumah Bapak Ali)
		Suka Jaya	- Dusun III Suka Mulia. (Dimulai dari bahu jalan depan Rumah Bapak Kolang sampai dengan bahu jalan Pos Perkebunan PT Kelapa Sawit yang menjadi kediaman Bapak Peri, Kecuali Bahu jalan depan Masjid Al- Mutaqqin)
		Suka Jaya	- Dusun IV Suka Maju. (Dimulai dari bahu jalan depan Rumah Bapak Ruddin Sigiro sampai dengan Simpang tiga Dusun V Tungkam Jaya, Kecuali bahu jalan Gereja Pentakosta Indonesia)
		Suka Jaya	- Dusun V Tungkam Jaya. (Dimulai dari bahu jalan depan Rumah Bapak Rusman Simbolon sampai dengan Rumah Opung Wulan, Kecuali bahu jalan Gereja Katolik S.T. Yosef, Gereja GKPI, Gereja HKBP, dan Gereja Betel)
		Suka Jaya	- Dusun V Tungkam Jaya. (Dimulai dari Simpang Tiga SD Tungkam Jaya sampai dengan Gang Perumahan Dusun V Tungkam Jaya, Kecuali bahu jalan SD Negeri 056401 Tungkam Jaya)
18	SEI LEPAN	SEI BILAH	- JALAN PELABUHAN KEL. SEI BILAH
		SEI BILAH	- JALAN SEI BILAH KEL. SEI BILAH
		ALUR DUA	- Jl. Besitang Alur Dua dari SIMP GG Damai s/d Titi Kuburan cina
		ALUR DUA	- Jl Piturah Dari Simp.Piturah S/d Lap.Bola Payagelugur
		ALUR DUA BARU	- Sepanjang Jl.Besitang Kel.Alur Dua Baru
		ALUR DUA BARU	- Jl.Al Islah Lingk.Kampung Baru
		HARAPAN JAYA	- Sepanjang jalan simpang tugu ke takari makmur

NO	KECAMATAN	DESA/KELURAHAN	ALAMAT/LOKASI PEMASANGAN ALAT PERAGA KAMPANYE	
		HARAPAN JAYA	-	Sepanjang jln tugu KB ke paya lebar
		SEI BILAH TIMUR	-	Jl.Protokol Suka Mulia-Jln Teluk Meku depan Perumnas
		SEI BILAH TIMUR	-	Jln Protokol Sei Bilah Timur (simp Jln Pasar Pompa- Jln Simp Tiga Curam)
		PURAKA. I	-	Tidak ada
		PURAKA. I	-	Tidak ada
		PURAKA. II	-	Tidak ada
		PURAKA. II	-	Tidak ada
		LAMA	-	Sepanjang jalan Protokol Desa Lama
		LAMA	-	Sepanjang Jalan Padat Karya Desa Lama
		TELAGA SAID	-	Jalan Utama Dusun III Darat Hulu Desa Telaga Said
		TELAGA SAID	-	Jalan Utama Dusun V Sukaramai Desa Telaga Said
		LAMA BARU	-	Jalan Utama Dusun Wonorejo
		LAMA BARU	-	Jalan Utama Dusun Karya Baru Telaga Tunggal
		MEKAR MAKMUR	-	Jalan Utama Dusun 4 Tani Makmur
		MEKAR MAKMUR	-	Jalan Utama Dusun 1 Karya Utama
		HARAPAN BARU	-	Jalan utama Desa Harapan Baru
		HARAPAN BARU	-	Jalan suka maju/alur dagang
		HARAPAN MAJU	-	jalan protokol dusun I sei minyak hulu pos III sampai dusun III Petani jaya Desa Harapan Maju
		HARAPAN MAJU	-	sepanjang jalan Desa Harapan Maju
		HARAPAN MAKMUR	-	Sepanjang Jalan Protokol Desa Harapan Makmur
		HARAPAN MAKMUR	-	Sepanjang Jalan Dusun Sei Pakis
19	BERANDAN BARAT	LUBUK KASIH	-	JALAN LINTAS PANGKALAN SUSU DEPAN KANTOR DESA LUBUK KASIH
		LUBUK KASIH	-	JALAN GARDU DUSUN TANGKAHAN MERANTI
		LUBUK KERTANG	-	SIMPANG TIGA DUSUN I JANGGUS DESA LUBUK KERTANG
		LUBUK KERTANG	-	JLN.LAPANGAN BOLA KAKI DUSUN II PALUH TABUHAN DESA LUBUK KERTANG
		TANGKAHAN DURIAN	-	JL. LINTAS MEDAN - B. ACEH BUKIT SATU LINGK. KARYA
		TANGKAHAN DURIAN	-	JL. LINTAS MEDAN- B. ACEH LINGK. PEMATANG PANJANG
		PERLIS	-	PERBATASAN DUSUN 1 DAN DUSUN 7 SIMPANG 4
		PERLIS	-	DUSUN II DAMAI
		PERLIS	-	PERSIMPANGAN MESJID JAMI' DUSUN IV MELATI
		PERLIS	-	LAPANGAN BOLA DUSUN 5 MELUR PEBATASAN DUSUN 8 SEJAHTERA
		PANGKALAN BATU	-	LR. SUKA DAMAI LINGK. I SAMPAI DENGAN LAPANGAN BOLA KAKI LINGK. II
		PANGKALAN BATU	-	GG. H. UMAR LINGK. II SAMPAI DENGAN PUSKESMAS PEMBANTU LINGK. III

NO	KECAMATAN	DESA/KELURAHAN	ALAMAT/LOKASI PEMASANGAN ALAT PERAGA KAMPANYE	
		PANGKALAN BATU	-	SIMPANG KOMDAK LINGK. III SAMPAI DENGAN BATAS KEL. PANGKALAN BATU DI LINGK. IV DENGAN DESA PAYA TAMPAK
		Kelantan	-	Dermaga Dusun I Desa Kelantan
		Kelantan	-	Dermaga Dusun II Desa Kelantan
		Kelantan	-	Samping Rumah Bapak M. Nuh di Dusun III Desa Kelantan
		Sei Tualang	-	Jalan Protokol Lintas Medan Banda Aceh Dusun III Sei Tualang
		Sei Tualang	-	Jalan Protokol Desa Sei Tualang
20	SIRAPIT	Desa Tanjung Keriahan	-	Dusun 1 Pekan Tanjung Keriahan
		Desa Tanjung Keriahan	-	Dusun II Tanjung Keriahan
		Desa Tanjung Keriahan	-	Dusun V Tanjung Sakti
		Desa Tanjung Keriahan	-	Dusun VI Bandar Sakti
		Desa Sumber Jaya	-	Simpang Tiga Dekat Jembatan Dusun I Begerpang
		Desa Sumber Jaya	-	Simpang Tiga Dusun II Bukit Jaya
		Desa Sumber Jaya	-	Depan Rumah Bapak Poniman Dusun III Bukit Rata
		Desa Sumber Jaya	-	Simpang Tiga Perbatasan Antara Dusun III Dan VI
		Desa Sumber Jaya	-	Di Area Pekan Sumber Jaya Dusun V Sumber Jaya
		Desa Aman Damai	-	Depan rumah bapak Samirun Dusun I Aman Damai
		Desa Aman Damai	-	Simpang tiga depan rumah Bapak Wis dusun III Aman Damai
		Desa Aman Damai	-	Simpang tiga lapangan Volly Dusun VI Aman Damai
		Desa Aman Damai	-	Simpang tiga Lapangan Bola Kaki dusun VII Aman Damai
		Desa Aman Damai	-	Simpang tiga Bapak Melan dusun IX Aman Damai
		Desa Perkebunan Amal Tani	-	Dusun I Pondok Air Terjun
		Desa Perkebunan Amal Tani	-	Dusun II Pondok TP II Bawah
		Desa Perkebunan Amal Tani	-	Dusun IV Pondok PKS
		Desa Perkebunan Amal Tani	-	Dusun VI Pondok Jahe
		Desa Pulau Semikat	-	Komplek perumahan SD Pulau Semikat dusun III Tj Putri Kampung
		Desa Pulau Semikat	-	Depan Madrasah Jalan Dusun II Paya Salit
		Desa Pulau Semikat	-	Depan Bengkel Arif Dusun I Kampung Tempel
		Desa Sidorejo	-	Dusun I Sidorejo, Simpang kantor Desa Sidorejo
		Desa Sidorejo	-	Dusun II B Sidorejo, Jalan Pantai Gempur
		Desa Sidorejo	-	Dusun VI Purwodadi Desa Sidorejo

NO	KECAMATAN	DESA/KELURAHAN	ALAMAT/LOKASI PEMASANGAN ALAT PERAGA KAMPANYE	
		Desa Gunung Tinggi	-	Dusun III Gunung Tinggi pasar Samping Rumah Trianda SP
		Desa Gunung Tinggi	-	Depan Puskesmas Sirapit Dusun III Gunung Tinggi Pasar
		Desa Gunung Tinggi	-	Simpang 3 Antar Dusun I, Dusun II & VIII Desa Gunung Tinggi
		Desa Gunung Tinggi	-	Dusun IV Tanjung Baru Depan Riswanto
		Desa Serapit	-	Simpang 3 Dusun I Serapit
		Desa Serapit	-	Pekan Dusun II Tanjung Muda
		Desa Serapit	-	Simpang 3 Dusun Kampung Tengah
		Desa Serapit	-	Dusun IV Tanjung Selamat
		Desa Sebertung	-	Dusun I Sebertung
		Desa Sebertung	-	Dusun V Pasar Baru
		Desa Sebertung	-	Dusun II Bukit Rejo
		Desa Sebertung	-	Dusun III Simpang Lukis
		Desa Suka Pulung	-	Dusun Satu Suka Pulung (Jalan baru benteng)
		Desa Suka Pulung	-	Dusun II Suka Berbakti (Sebelah rumah kepala dusun)
		Desa Suka Pulung	-	Dusun III Suka Berbakti (Sebelah rumah ibuk Dahniar)
21	BATANG SERANGAN	Kelurahan Batang Serangan	-	Sepanjang Bahu Jalan Besar Batang Serangan
		Kelurahan Batang Serangan	-	Lapangan Bola Kaki PTPN 2 Batang Serangan
		Kelurahan Batang Serangan	-	Sepanjang Bahu Jalan Lingkungan Maju Trisno
		Desa Sei Bamban	-	Sepanjang Bahu Jalan dari Dusun Puji dadi 1 Melingkar sampai ke Dusun Jati mulyo Hingga ke Dusun Tahun X.
		Desa Sei Bamban	-	Sepanjang Bahu Jalan Dusun Titi Belanga melingkar Sampai Kantor Desa Sei Bamban.
		Desa Sei Bamban	-	Sepanjang Bahu Jalan Simpang Dusun Klonie 1 sampai Jalan Ke Arah Dusun Tahun XI
		Desa Sei Bamban	-	Sepanjang Bahu Jalan Simpang Dusun Tahun X Sampai Jalan Dusun Beteng Teladan.
		Desa Sei Bamban	-	Lapangan Volly Dusun Jati Mulyo Makmur ke arah Dusun Sumberjo Simpang Bardan
		Desa Sei Musam	-	Sepanjang Bahu Jalan Dusun Batu Sembah - Jalan Dusun Simpang Dua
		Desa Sei Musam	-	Sepanjang Bahu Jalan Dusun Glugur
		Desa Sei Musam	-	Sepanjang Bahu Jalan Dusun Bangun Sari
		Desa Sei Serdang	-	Sepanjang Bahu Jalan Dusun Namu Unggas - Dusun PT Prima
		Desa Sei Serdang	-	Sepanjang Bahu Jalan Dusun Wonorejo - Afdeling XII
		Desa Namu Sialang	-	Sepanjang Bahu Jalan Dusun Cinta Raja - Jalan Tangkahan
		Desa Namu Sialang	-	Sepanjang Bahu Jalan Titi Mangga - Dusun Afdeling I

NO	KECAMATAN	DESA/KELURAHAN	ALAMAT/LOKASI PEMASANGAN ALAT PERAGA KAMPANYE	
		Desa Kwala Musam	-	Sepanjang Bahu Jalan Simpang Sampan - Jalan Bandar Puloh
		Desa Kwala Musam	-	Sepanjang Bahu Jalan Air Tenang
		Desa Kwala Musam	-	Sepanjang Bahu Jalan Dusun Karya Sari
		Desa Karya Jadi	-	Sepanjang Bahu Jalan Dusun Bamban - Jalan Dusun Karya Jadi
		Desa Karya Jadi	-	Sepanjang Bahu Jalan Dusun Bamban - Jalan Dusun Sampan Getek
		Desa Karya Jadi	-	Sepanjang Bahu Jalan Dusun Samitrisno
		Desa Paluh Pakeh BBS	-	Sepanjang Bahu Jalan Dusun Sejahtera - Jalan Dusun Bukit
		Desa Paluh Pakeh BBS	-	Sepanjang Bahu Jalan Dusun Beteng- Jalan Dusun Makmur
		Desa Paluh Pakeh BBS	-	Sepanjang Bahu Jalan Dusun Pekan - Jalan Dusun Berseri
22.	SAWIT SEBERANG	Desa Alur Gadung	-	Bahu Jln Besar Desa Alur Gadung, Pintu Masuk Dusun I Hulu sampai dengan Rumah Bapak Giren
		Desa Alur Gadung	-	Bahu Jln Besar Desa Alur Gadung, Simpang Sembada Dusun VII sampai dengan Rumah Bapak Sukirman
		Desa Alur Gadung	-	Bahu Jln Besar Desa Alur Gadung, Simpang Gang Durian Dusun V sampai titih Kuburan
		Desa Alur Gadung	-	Bahu Jln Besar Desa Alur Gadung, Simpang Lorong Pustu Dusun II Hilir dari Rumah Bapak Darwin Sampai dengan Rumah Bapak Men Seran
		Desa Alur Gadung	-	Bahu Jln Besar Desa Alur Gadung, Simpang Titi Gantung Dusun II Hilir dari Rumah Bapak Sarip Sampai Rumah Bapak Zulman
		Desa Alur Gadung	-	Bahu Jln Besar Desa Alur Gadung, Simpang Gang Keluarga Dusun VI dari Rumah Esa Sampai Dengan Rumah Bapak Jamil
		Desa Alur Gadung	-	Bahu Jln Besar Desa Alur Gadung, Simpang Wak Parno dari Mushola Baitul Rizki sampai Rumah Wak Parno
		Desa Alur Gadung	-	Bahu Jln Besar Desa Alur Gadung, Simpang Lorong Kecepat Dusun VI Dari Rumah Nasir Sampai Dengan Gang Kecepat
		Desa Alur Gadung	-	Bahu Jln Besar Desa Alur Gadung, Lorong Mardian Dusun IV Sei Mati Sampai Dengan Rumah Bapak Eman
		Desa Alur Gadung	-	Bahu Jln Besar Desa Alur Gadung, Pintu Masuk Dusun Iv Sei Mati Sampai Dengan Rumah Bapak Wendy
		Desa Alur Melati	-	Bahu Jln Pintu Masuk Dusun 1 AFD III Dekat Gudang Pupuk

NO	KECAMATAN	DESA/KELURAHAN	ALAMAT/LOKASI PEMASANGAN ALAT PERAGA KAMPANYE	
		Desa Alur Melati	-	Bahu Jalan Pintu Masuk Dusun 2 AFD 6 Dekat Sumur Bor
		Desa Alur Melati	-	Bahu Jalan Pintu Masuk Dusun 3 AFD XI Arah Rumah Warga
		Desa Alur Melati	-	Bahu Jalan Pintu Masuk Dusun 4 AFD IV Dekat Kantor Afdeling
		Desa Alur Melati	-	Bahu Jalan Pintu Masuk Dusun 5 AFD V Arah Rumah Warga
		Desa Alur Melati	-	Bahu Jalan Pintu Masuk Dusun 6 Puskopad Arah Rumah Warga
		Desa Mekar Sawit	-	Bahu Jalan besar Desa Dusun Pondok XIII Kebun, Dari pertigaan simpang IPK sampai Simpang empat Sono (± 150 m)
		Desa Mekar Sawit	-	Bahu Jalan dari Simpang IPK s/d Pos Kamling Dusun 2 (± 150 m)
		Desa Mekar Sawit	-	Bahu Jalan Simpang 4 Jarwo Dusun Pondok XIII Belpab Atas (depan tanah Aril) (Sekitar 50 m)
		Desa Mekar Sawit	-	Bahu jalan dari Simpang empat Pos Kamling Dusun 3 (± 50m)
		Desa Mekar Sawit	-	Bahu Jalan Dusun Vak XVIII Kampung Bawah, Simpang 4 Pak Tenges (± 40 m)
		Desa Mekar Sawit	-	Bahu Jalan Dusun Vak XVIII Kampung Bawah Dari Pos Kamling Dusun 4 s/d Rumah Kadus Pak Darmawan. (± 100 m)
		Desa Mekar Sawit	-	Bahu Jalan Besar Desa Dusun Vak XVIII Kebun, Dari Rumah Suroso s/d Rumah Alm.Pak Amat. (±100m)
		Desa Mekar Sawit	-	Sepanjang Jalan Besar Kampung 1 , dari Gapura s/d Simpang Lorong 3 (± 100 m)
		Desa Mekar Sawit	-	Bahu Jalan Seputaran simpang Gerbang masuk Pondok 6 .(Radius ± 50m)
		Desa Mekar Sawit	-	Bahu Jalan Dusun Pondok VI, dari Ujung Masuk Perumahan s/d Depan Kantor Afdeling 6 (± 50 m)
		Desa Mekar Sawit	-	Bahu Jalan Dari Gapura Dusun Pondok XIII Belpab s/d Simpang 4 Belpab Rumah Pak Mijan. (± 150 m)
		Desa Mekar Sawit	-	Bahu Jalan Simpang 4 masuk Taruna Bangsa (± 40m)
		Desa Mekar Sawit	-	Bahu Jalan Vak XVIII Kampung Atas sekitarr Pasar kaget Alm. Yasin (± 60 m)
		Desa Mekar Sawit	-	Bahu Jalan Simpang Pos Kamling Dusun 9 / Kuburan Kristen (± 50 m)
		Desa Mekar Sawit	-	Bahu Jalan Sepanjang Jalan Besar Kampung 1 dari Lorong 3 s/d simpang Lorong 5 (± 100 m)
		Desa Mekar Sawit	-	Bahu Jalan Seputaran Pos Kamling Dusun 10 (± 50m)
		Desa Sawit Hulu	-	Bahu Jalan Jalan Besar AFD I Sawit Hulu , Dari Pos Security Sampai Dengan Simpang Tiga Arah Ke PKS

NO	KECAMATAN	DESA/KELURAHAN	ALAMAT/LOKASI PEMASANGAN ALAT PERAGA KAMPANYE	
		Desa Sawit Hulu	-	Bahu Jalan Pintu Masuk Kompleks Perumahan Afdeling II Sawit Hulu
		Desa Sawit Hulu	-	Bahu Jalan Pintu Masuk Kompleks Perumahan Afdeling VIII Sawit Hulu
		Desa Sawit Hulu	-	Bahu Jalan Pintu Masuk Kompleks PKS Sawit Hulu
		Desa Sawit Hulu	-	Bahu Jalan Pintu Masuk Kompleks Perumahan Afdeling X
		Desa Sawit Hulu	-	Bahu Jalan Simpang Tiga Arah Masuk Kompleks Perumahan Afdeling IX Sawit Hulu
		Desa Sawit Hulu	-	Bahu Jalan AFD VII Dari Simpang Tiga Warung Jamal Sampai Samping Warung Dapot Siagian
		Desa Sawit Hulu	-	Bahu Jalan AFD XII Dari Simpang Tiga Jalan Masuk Ke Kompleks Afdeling XII Sampai Simpang Empat Jalan Ke Dusun Otorita
		Kel. Sawit Seberang	-	Bahu Jalan Besar Sawit Seberang Setelah Puskesmas sampai sebelum Gereja Katolik
		Kel. Sawit Seberang	-	Bahu Jalan Besar Sawit Seberang Setelah Gereja Karo sampai sebelum Terminal Bus Pembangunan Semesta
		Kel. Sawit Seberang	-	Bahu Jalan Besar Sawit Seberang setelah titi geger sampai sebelum doorsmeer Anto
		Kel. Sawit Seberang	-	Bahu Jalan Lorong Listrik dai Kuburan Anak sampai Bakso Sumatera
		Kel. Sawit Seberang	-	Bahu jalan setelah Sekolah TPI sampai simpang Jokowi
		Kel. Sawit Seberang	-	Bahu Jalan Lorong Cahaya sampai Kuburan Anak
		Desa Sei Litur Tasik	-	Bahu Jalan Pintu Masuk Gapura Dusun Banyu Urib
		Desa Sei Litur Tasik	-	Bahu Jalan Pintu Masuk Dusun IV Sei Tasik (Depan Warung Pak Isa Sali)
		Desa Sei Litur Tasik	-	Bahu Jalan Pintu Masuk Simpang Dusun V Dan X Sei Litur
		Desa Sei Litur Tasik	-	Bahu Jalan Pintu Masuk Dusun VII Sei Litur Sebelah Tugu Batas Dusun VII Sei Litur
		Desa Sei Litur Tasik	-	Bahu Jalan Simpang Sebelah Pos Satpam PTPN II SWH, Dusun VII Sei Litur
		Desa Sei Litur Tasik	-	Bahu Jalan Pintu Masuk Dusun VIII Bulak Klata'an (Simpang Tenda Biru)
		Desa Simpang Tiga	-	Bahu jalan Dari pertigaan Simpang Tiga sampai warung bapak irwansyah
		Desa Simpang Tiga	-	Bahu Jalan Perempatan Pondok VIII (dari Perempatan Sampai dengan Rumah Ibu Salbiah)
		Desa Simpang Tiga	-	Bahu Jalan Pintu masuk Dusun Kloneng Sari dari rumah Bapak Suriyadi sampai dengan rumah ibu Sakiyem

NO	KECAMATAN	DESA/KELURAHAN	ALAMAT/LOKASI PEMASANGAN ALAT PERAGA KAMPANYE	
		Desa Simpang Tiga	-	Bahu Jalan Gapura masuk pondok siman sampai turunan menuju Sei Roha
		Desa Simpang Tiga	-	Bahu Jalan Simpang Empat Sei Roha sampai dengan Lapang Voli Sei Roha
		Desa Simpang Tiga	-	Bahu Jalan Jalan Masuk Dusun VI Pelawi Sampai Jalan Menuju Dusun VII Mekar Sari (dari pos masuk sampai gardu listrik)
		Desa Simpang Tiga	-	Bahu Jalan Pertigaan dusun VII menuju Bukit Sari (dari rumah Bapak Junai Sampai dengan Bapak Usman
		Desa Simpang Tiga	-	Bahu Jalan Dusun VIII Mekar Sari Dari rumah bapak satimin sampai dengan rumah bapak Irfan
23.	PEMATANG JAYA	Desa Serang Jaya	-	Bahu Jalan batas Desa Salahaji sampai simpang tiga menuju Rantau Panjang
		Desa Serang Jaya	-	Bahu jalan simpang tiga Rantau Panjang menuju Dusun III Sungai Mano sampai perbatasan Pematang Tengah
		Desa Serang Jaya	-	Bahu Jalansimpang iii polindes menuju dusun IV Bukit Tiram dan Dusun V Matang Panjang
		Desa Pematang Tengah	-	Bahu Jalan Simpang 3 Dusun I Telaga Hitam
		Desa Pematang Tengah	-	Bahu jalan Simpang 3 Dusun III Bukit Kapal
		Desa Pematang Tengah	-	Bahu Jalan Simpang 3 Dusun V Tepian Merawan
		Desa Salahaji	-	Bahu Jalan Dusun I Tualang Pindah Menuju Dusun V Air Putih
		Desa Salahaji	-	Bahu Jalan Dusun III Palmerah Menuju Dusun II Pekan Salahaji
		Desa Salahaji	-	Bahu Jalan Simpang III Air Putih Menuju Dusun VI Paya Rumpun
		Desa Limau Mungkur	-	Bahu Jalan Lapangan Bola Kaki Desa Limau Mungkur
		Desa Limau Mungkur	-	Jalan Dusun Melati dari Simpang Tiga Dusun Melati sampai Simpang Tiga Halaman Rumah Pak Subar
		Desa Perkebunan Damar Condong	-	Bahu jalan Lapangan Bola Voly Dusun I menuju Dusun II Damar Condong
		Desa Perkebunan Damar Condong	-	Bahu jalan Simpang III Dusun II Damar Condong menuju Dusun III Pasiran
		Desa Perkebunan Damar Condong	-	Bahu jalan Lapangan Bola Voly Dusun III Pasiran menuju Desa Damar Condong
		Desa Perkebunan Perapen	-	Bahu Jalan Dusun I Perapen Atas sampai Bahu Jalan Dusun IV Pelita
		Desa Perkebunan Perapen	-	Bahu Jalan Dusun Simpang III Perk. Perapen Simpang Lokasi sampai Bahu Jalan Dusun III Pondok Kates
		Desa Serang Jaya Hilir	-	Simpang 4, bahu jalan Jalan Pelabuhan

NO	KECAMATAN	DESA/KELURAHAN	ALAMAT/LOKASI PEMASANGAN ALAT PERAGA KAMPANYE	
		Desa Serang Jaya Hilir	-	Simpang 4, bahu jalan Jalan Seruway
		Desa Serang Jaya Hilir	-	Simpang 4, bahu jalan Jalan Pantai Berawe
		Desa Damar Condong	-	bahu Jln lapangan bola kaki dusun satu
		Desa Damar Condong	-	Bahu Jln dusun dua.
		Desa Damar Condong	-	Bahu Jln dusun tiga sampai dusun empat
		Desa Damar Condong	-	Bahu Jln dusun lima sampai dusun enam air tawar barat

KETUA KOMISI PEMILIHAN UMUM
PROVINSI SUMATERA UTARA

ttd

AGUS ARIFIN

Salinan sesuai dengan aslinya
SEKRETARIAT KOMISI PEMILIHAN UMUM
PROVINSI SUMATERA UTARA
Kepala Bagian Hukum dan Sumber Daya manusia



Nina Purnama Pasaribu

Lampiran XIII
Keputusan Komisi Pemilihan Umum Provinsi Sumatera Utara
Nomor : 130 Tahun 2023
Tanggal : 25 November 2023
Tentang : Penetapan Lokasi Pemasangan Alat Peraga
Kampanye Pemilihan Umum Tahun 2024 di
Wilayah Provinsi Sumatera Utara

**LOKASI PEMASANGAN ALAT PERAGA KAMPANYE PEMILIHAN UMUM TAHUN 2024
DI WILAYAH KABUPATEN MANDAILING NATAL**

NO	KECAMATAN	DESA/KELURAHAN	TITIK LOKASI
1	BATAHAN	1 KEL. PASAR BARU BATAHAN	1 Simpang 3, Gerbang Kel. psr Baru Batahan 2 Di depan Simpang 4 Tugu Pasar Baru Batahan 3 Di Samping Konter Cemara Ponsel 4 Di Pinggir Arena Lapangan Hijau Batahan
		2 BANJAR AUR	1 Depan Kantor Desa Banjar Aur 2 Di Samping Titi Gantung (Rambin) Banjar Aur 3 Simpang Empat Dusun II Banjar Aur
		3 BATAHAN I	1 Pasar Anugerah 2 Paud Mama 3 Kantor Karang Taruna
		4 BATU SONDAT	1 Simpang 3 Rumah Muslima 2 Lapangan Voli Dusun IV
		5 BINTUNGAN BEJANGKAR	1 Simpang MDA 2 Simpang tiga pasar minggu 3 Simpang Tiga Minto
		6 KAMPUNG KAPAS	1 DI DEPAN RUMAH UJANG 2 DI DEPAN RUMAH DARUSMAN 3 DI DEPAN RUMAH MUSFIKALALI NASUTION
		7 KUALA BATAHAN	1 DEKAT HALAMAN SDN 347 BATAHAN 2 DEPAN RUMAH SAUDARA FAJAR 3 PERKARANGAN RUMAH KHAIRUL ABDI
		8 KUBANGAN TOMPEK	1 di depan kantor desa kubangan tompek 2 di depan rumah supriani 3 di depan Poskesdes Kubangan Tompek
		9 MUARA PERTEMUAN	1 didepan rumah narwan 2 disimpang jalan ke HDR km 10 3 simpang jalan ke SDN km 14
		10 PASAR BATAHAN	1 Depan Warung Nadira 2 Depan Rumah Simar 3 Depan Rumah Ibu Rosmaniar
		11 PULAU TAMANG	1 depan pos kamling 2 simpang tiga pasir 3 jalan arah ke tanah lapang
		12 SARI KENANGA BATAHAN	1 di depan pangkas wawan 2 di depan Misop kak kiyah 3 di depan toko bujang
		13 BATAHAN II	1 SIMPANG JALUR 1 2 SIMPANG JALUR 3 3 SIMPANG JALUR 5
		14 BATAHAN III	1 Didepan rumah pak suradi 2 depan tower jalur 2 3 depan lapangan volli jalur 4
		15 BATAHAN IV	1 simpang jalur 3 2 depan balai desa 3 simpang jalur 5
		16 SINUNUKAN VI	1 SIMPANG AMAT 2 SIMPANG SD 3 DEPAN BALAI DESA
		17 KAMPUNG KAPAS I	1 Simpang Jalur 3 2 Simpang Jalur 4 3 Simpang Jalur 5
		18 KUBANGAN PANDAN SARI	1 Depan Kantor Desa 2 Samping Masjid 3 Samping Rumah Kades
NO	KECAMATAN	DESA/KELURAHAN	TITIK LOKASI
2	BATANG NATAL	KEC BATANG NATAL	1 DEPAN LAPANGAN UPACARA KECAMATAN
		1 KEL. MUARASOMA	1 Depan Sekolah MDTA Hidayatul Islamiyah
		2 AEK GUO	1 depan rumah Dina hermadani
		3 AEK HOLBUNG	1 Depan Rumah Ketua PPS
		4 AEK MANGGIS	1 Tanah Lapangan milik Amidullah
		5 AEK NABARA	1 DEPAN SEKOLAH SD AEK NABARA 1 Tanah Bapak Fajar
		6 AEK NANGALI	2 Tanah Bapak Zulakro

**LOKASI PEMASANGAN ALAT PERAGA KAMPANYE PEMILIHAN UMUM TAHUN 2024
DI WILAYAH KABUPATEN MANDAILING NATAL**

		7 AMPUNG JULU 8 AMPUNG PADANG 9 AMPUNG SIALA 10 BANGKELANG 11 BANJAR MALANYU 12 BATU MADINDING 13 BULUSOMA 14 GUO BATU 15 HADANGKAHAN 16 HATUPANGAN 17 MUARA PARLAMPUNGAN 18 RANTOBI 19 RAO - RAO 20 SIMANGUNTONG 21 SIPOGU 22 SOPOTINJAK 23 TARLOLA 24 TOMBANGKALUANG 25 HUTALOBU 26 LUBUK SAMBOA 27 JAMBUR BARU 28 AEK BARU JAE 29 AEK BARU JULU 30 LUBUK BONDAR PANJANG 31 TOR NAINCAT	3 Tanah Bapak Nisban Lubis 1 Depan Rumah PPS 1 Depan Rumah Kosong 1 Depan Rumah Bapak Dayat 1 Depan Rumah Anggota PPS 1 Depan Persawahan Dusun 1 Aek Soma 1 Di Depan Mdtu Roudhotul Islamiah 1 Depan Kantor Kepala Desa 1 Depan Rumah Bapak Junniadi 1 Depan MDTA 1 Depan Rumah Ridwan 1 Depan Rumah PPS 1 Kantor Desa 1 Kantor Desa Rao - Rao 1 Depan Rumah PPS 1 Depan Rumah Ketua PPS 1 Depan Rumah Ketua PPS 1 TANAH MILIK PAK JUPRI 1 Balai Desa Tombang Kaluang 1 Depan Rumah Anggota PPS 1 Depan Rumah Ketua BPD 1 Tanah Kosong Cafe Longgang 2 Depan Rumah Ortu Marna 1 Depan Rumah Syamsiah 1 Depan Rumah PPS 1 Depan Rumah Wardan Lubis 1 TANAH MILIK PAK EDI LUBIS
NO	KECAMATAN	DESA/ KELURAHAN	TITIK LOKASI
3	BUKIT MALINTANG	1 HUTABANGUN 2 HUTABANGUN JAE 3 BANGE 4 BANGE NAULI 5 PASAR BARU MALINTANG 6 MALINTANG 7 MALINTANG JULU 8 MALINTANG JAE 9 SIDOJADI 10 LAMBOU DARUL IHSAN 11 JANJI MATOGU	1 DEPAN DEPOT AIR MINUM BUMDES 2 DEPAN RUKO H SYAWAL NASUTION 3 DEPAN PANGLONG JAPPAR 4 DEPAN RUMAH BAPAK ADI KHODRI 5 DEPAN BALAI PASAR BARU MALINTANG 6 DEPAN RUMAH FITRI 7 SAMPING RUMAH KURNIA LORONG 5 8 DEPAN RUMAH IBU HAFSAH 9 SAMPING WARUNG KEMUNING 10 DEPAN RUMAH BAPAK HIMSAR SIREGAR 11 DEPAN RUMAH MULIATER TAMPUBOLON
NO	KECAMATAN	DESA/ KELURAHAN	TITIK LOKASI
4	HUTA BARGOT	1 HUTARIMBARU 2 KUMPULAN SETIA 3 SABAPADANG 4 PASAR HUTABARGOT 5 HUTANAINGKAN 6 SAYUR MAINCAT 7 HUTABARGOT NAULI 8 BANGUN SEJATI 9 MONDAN 10 SIMALAGI 11 BINANGA 12 HUTABARGOT DOLOK 13 HUTABARGOT LOMBANG 14 HUTABARGOT SETIA	1 Tanah Milik Pak Salman 2 Tanah Milik Ibu Masliana 1 Tanah Milik Pak M. Yazid Pulungan 2 Tanah Milik Ibu Miskah Khairani 1 Depan Rumah Bapak Marwan 2 Depan Rumah Ibu Masnida 1 Depan Rumah Bapak Irwandi 2 Tanah Milik Bapak Salam 1 Tanah Milik Ibu Maimunah 2 Tanah Milik Landong 1 Tanah Milik Abdul Aziz 2 Tanah Milik Abdul Aziz 1 Tanah Milik Hamzah Pansuri Ray 2 Tanah Milik Rahmat Pulungan 1 Tanah Milik Nurlina 2 Tanah Milik Ali Akbar 1 Tanah Milik Pak Darwis 2 Tanah Milik Pak Parimpunan 1 Tanah H. Abdul Halim 2 Tanah M. Rifai Pulungan 1 Tanah Milik Ibu Wirdah Nasution 2 Tanah Milik Bapak Herman Pulungan 1 Tanah Kak Laily Alfida 2 Tanah Bapak Zulfatli 1 Tanah Milik Bapak Irwan 2 Tanah Milik Ibu Maskana 1 Tanah Bapak Muklis 2 Tanah Umum Depan Kantor Kepala Desa
NO	KECAMATAN	DESA/ KELURAHAN	TITIK LOKASI
5	KOTANOPAN	1 Pasar Kotanopan	1 Simpang Hutarimbaru 2 Pos Kamling 3 Depan Rumah Aswin

**LOKASI PEMASANGAN ALAT PERAGA KAMPANYE PEMILIHAN UMUM TAHUN 2024
DI WILAYAH KABUPATEN MANDAILING NATAL**

2	Tamiang	4	Depan Rumah Ian
		5	Depan Gelora
		1	Jalan SMP Negeri 5 Kotanopan
		2	Lapangan Saping Ruah Haris Muda
		3	Lapanga Balerong 1 Taminag
3	Batahan	4	Jalan PGA Tamiang
		5	Lapangan Depan Ruah Nurdina
		1	Depan Rumah ketua Pps Ahmad Jeffri
		2	Halaman bolak batahan
		3	Simpang mesjid batahan
4	Botung	4	Depan Kantor Sekretariat PPS
		5	Jalan Kantor Desa
		1	Sebelah kantor Desa Botung
		2	Jalan Pustu
		3	Depan Rumah ketua Pps
5	Gading Bain	4	Depan Kantor Sekretariat PPS
		5	Jalan Kantor Desa
		1	Lapangan Masjid Almuhajirin Gading bain
		2	Sebelah kantor Desa
		3	Depan Rumah ketua Pps
6	Gunung Tua SM	4	Jalan Kantor Desa
		5	Jalan keliling gading bain
		1	Halaman bolak Gunung Tua SM
		2	Simpang mesjid Gunung Tua SM
		3	Sebelah kantor Desa
7	Gunung Tua MS	4	Depan Rumah ketua Pps
		5	Jalan Kantor Desa
		1	Halaman bolak Gunung Tua
		2	Depan gudang bekas balai desa
		3	Sebelah kantor Desa
8	Hutapuli	4	Depan Rumah ketua Pps
		5	Jalan Kantor Desa
		1	Depan Kantor Sekretariat PPS
		2	Lapangan Masjid Almuhajirin Gading bain
		3	Sebelah kantor Desa
9	Hutapadang SM	4	Depan Rumah ketua Pps
		5	Jalan Kantor Desa
		1	Halaman Rumah Kosong Depan Mesjid Hutapadang SM
		2	Depan Kantor Sekretariat PPS
		3	Sebelah kantor Desa
10	Hutarimbaru SM	4	Depan Rumah ketua Pps
		5	Jalan Kantor Desa
		1	Simpang 3 Pos Kamling
		2	Simpang 4 Hutarimbaru
		3	Jalan keliling desa
11	Hutabaringin TB	4	Sebelah kantor Desa
		5	Depan Rumah ketua Pps
		1	Depan Kantor Sekretariat PPS
		2	Depan Rumah ketua Pps
		3	Jalan Kantor Desa
12	Huta Pungkut Jae	4	Jalan keliling desa
		5	Sebelah kantor Desa
		1	Bolak Sopo Gordang
		2	Halaman Depan Rumah Jenderal A.H Nasution
		3	Depan Rumah ketua Pps
13	Huta Pungkut Tonga	4	Jalan Kantor Desa
		5	Jalan keliling desa
		1	Halaman Aula Desa Huta Pungkut Tonga
		2	Depan Rumah ketua Pps
		3	Jalan keliling desa
14	Huta Pungkut Julu	4	Sebelah kantor Desa
		5	Depan Kantor Sekretariat PPS
		1	Jalan Raya Depan SD 208 Hutapungkut
		2	Depan Rumah Pak Nasrun
		3	Depan Rumah Pak Iwan Rambe
15	Hutadangka	4	Depan Rumah Pak Munar
		5	Depan Rumah Pak Baktar Lubis
		1	Lapangan Kantor desa Hutadangka
		2	Lapangan depan rumah Sarif
		3	Lapangan Bolak Banjar Julu
		4	Depan Rumah ketua Pps
		5	Jalan keliling desa

**LOKASI PEMASANGAN ALAT PERAGA KAMPANYE PEMILIHAN UMUM TAHUN 2024
DI WILAYAH KABUPATEN MANDAILING NATAL**

16 Muara Potan	1 Depan Rumah ketua Pps 2 Halaman bolak 3 Jalan keliling desa 4 Sebelah kantor Desa 5 halaman mesjid
17 Muara Siambak	1 Lapangan Rumah Ismail Marzuki 2 Lapangan Rumah Khairul Anwar 3 Jalan keliling desa 4 Sebelah kantor Desa 5 halaman mesjid
18 Manambin	1 Halaman Bolak manambin 2 Halaman Rumah Towilluddin 3 Halaman Banjar Lombang 4 Halaman rumah irsadi 5 Lapangan Sirpang
19 Muara Pungkut	1 Depan Kantor Desa Muara pungkut 2 Halaman Banjar Lombang 3 Depan Rumah ketua Pps 4 halaman mesjid 5 Jalan keliling desa
20 Muara Botung	1 Depan Kantor Desa Muara Botung 2 Depan Kantor Sekretariat PPS 3 Halaman bolak 4 halaman mesjid 5 Jalan keliling desa
21 Pagar Gunung	1 Depan Kantor Sekretariat PPS 2 Halaman bolak 3 halaman mesjid 4 Jalan keliling desa 5 Lapangan Sirpang
22 Padang Bulan	1 Depan Kantor Desa Padang Bulan 2 Teras Rumah Khoulah 3 halaman mesjid 4 Jalan keliling desa 5 Lapangan Sirpang
23 Patialo	1 Di Depan Kantor PPS Desa Patialo 2 Halaman bolak 3 halaman mesjid 4 Jalan keliling desa 5 Lapangan Sirpang
24 Saba Dolok	1 Tanah Desa Dekat Musholla, Sabadolok 2 Depan Kantor Sekretariat PPS 3 Depan Rumah ketua Pps 4 Jalan keliling desa 5 Lapangan Sirpang
25 Singengu Jae	1 Sapang Ruah Haji Toguan 2 Jalan Kantor Desa 3 Depan Rumah ketua Pps 4 Jalan keliling desa 5 Lapangan Sirpang
26 Singengu Julu	1 Halaman Bagas Godang 2 Depan Kantor Sekretariat PPS 3 Jalan keliling desa 4 Lapangan Sirpang 5 Jalan Kantor Desa
27 Sayur Maincat	1 Lapangan Volli Desa Sayurmaincat 2 Simpang Tiga Desa Sayurmaincat 3 Halaman Bolak Desa Sayurmaincat 4 Jalan keliling desa 5 Jalan Kantor Desa
28 Simpang Tolang Jae	1 Halaman bolak Simpang Tolang Jae 2 Jalan keliling desa 3 Jalan Kantor Desa 4 Depan Kantor Sekretariat PPS 5 Lapangan Sirpang
29 Simpang Tolang Julu	1 Halaman bolak 2 Jalan keliling desa 3 Jalan Kantor Desa 4 Depan Kantor Sekretariat PPS 5 Lapangan Sirpang
30 Sibio-Bio	1 Halaman Samping Masjid Desa Sibio- Bio 2 Halaman bolak

**LOKASI PEMASANGAN ALAT PERAGA KAMPANYE PEMILIHAN UMUM TAHUN 2024
DI WILAYAH KABUPATEN MANDAILING NATAL**

		31 Sopo Sorik	3 Jalan keliling desa 4 Jalan Kantor Desa 5 Depan Kantor Sekretariat PPS 1 Lapangan Aula Serbaguna 2 Halaman bolak
		32 Simandolam	3 Jalan keliling desa 4 Jalan Kantor Desa 5 Depan Kantor Sekretariat PPS 1 Halaman Bolak desa Simandolam 2 Halaman bolak
		33 Tombang Bustak	3 Jalan keliling desa 4 Jalan Kantor Desa 5 Depan Kantor Sekretariat PPS 1 Lapangan Gordang 2 Jalan Kantor Desa 3 Lapangan Rumah Alm Adin 4 Halaman bolak
		34 Tobang	5 Jalan keliling desa 1 Depan rumah Masdalifah 2 Depan rumah Zakaria 3 Halaman bolak 4 Jalan keliling desa
		35 Ujung Marisi	5 Jalan Kantor Desa 1 Jalan Kantor Desa 2 Halaman bolak 3 Jalan keliling desa 4 Depan Kantor Sekretariat PPS
		36 Usor Tolang	5 Lapangan Sirpang 1 Jalan Kantor Desa 2 Halaman bolak 3 Jalan keliling desa 4 Depan Kantor Sekretariat PPS 5 Lapangan Sirpang
NO	KECAMATAN	DESA/KELURAHAN	TITIK LOKASI
6	LEMBAH SORIK MARAPI	1 MAGA LOMBANG	1 TANAH MILIK ALI SUTAN,S.E 2 TANAH MILIK DESA MAGA LOMBANG 3 TANAH MILIK MULKAN NASUTION 4 TANAH MILIK AHMAD SAIFUL RANGKUTI 5 TANAH MILIK ALI SUTAN,S.E
		2 PASAR MAGA	1 TANAH MILIK SAUDARA M. ASRI / IBU MASLIANA 2 TANAH MILIK SAUDARA ISKANDAR MUDA 3 TANAH MILIK SAUDARA BURHAN 4 TANAH MILIK SAUDARA RIADI 5 TANAH MILIK SAUDARA IRSAN
		3 MAGA DOLOK	1 TANAH MILIK SAUDARA AHKMAD ASHARI 2 TANAH MILIK SAUDARA JA'FAR SIDDIK 3 TANAH MILIK SAUDARI KHOLIDAH 4 TANAH MILIK SAUDARI MARDIAH 5 TANAH MILIK SAUDARA SYAWAL
		4 BANGUN PURBA	1 TANAH MILIK SAUDARA LOKOT 2 TANAH MILIK SAUDARA ALM. ABD MUTHOLIB 3 TANAH MILIK SAUDARA JEFRIZAL 4 TANAH MILIK SAUDARA ZUBEIR 5 TANAH MILIK SAUDARA ABD. HAJI
		5 SIANTONA	1 RUMAH SDR PAUSAN/RT 005 2 RUMAH SDR TOGUAN/RT 004 3 RUMAH SDR BADOAR/RT 002 4 RUMAH SDR ABDUL HARIS/RT 002 5 RUMAH SDR MAKSUM/RT 001
		6 PANGKAT	1 TANAH MILIK SAUDARA SUHDI 2 TANAH MILIK SAUDARA ALI AZHAR 3 TANAH MILIK BAPAK ROSMAN 4 TANAH MILIK IBU HJ FAUZIAH 5 TANAH MILIK BAPAK ABDUL KADIR
		7 PURBA BARU	1 TANAH MILIK SAUDARA BAPAK ZUBEIR 2 TANAH MILIK SAUDARA BAPAK ANTAN 3 TANAH MILIK SAUDARA BAPAK NAFIS 4 TANAH MILIK PEMERINTAH SAMPING JEMBATAN 5 TANAH MILIK PEMERINTAH TAMAN JEMBATAN MERAH
		8 PURBA LAMO	1 TANAH MILIK ASIPUDDIN 2 TANSAH MILIK ASIPUDDIN 3 TANAH MILIK ENNI

**LOKASI PEMASANGAN ALAT PERAGA KAMPANYE PEMILIHAN UMUM TAHUN 2024
DI WILAYAH KABUPATEN MANDAILING NATAL**

		9 AEK MARIAN	4 TANSI MILIK PARDAMEAN 5 TANSI MILIK ROMLI 1 DEPAN LAPANGAN BOLA KAKI 2 DEPAN WARUNG DEKAT JEMBATAN 3 DEPAN MESIN PADI/SAMPING RUMAH PADLI 4 DEPAN RUMAH SUKRI HABIBI 5 DEPAN RUMAH AHMAD MUTTAQIN/SAMPING POS JAGA
NO	KECAMATAN	DESA/KELURAHAN	TITIK LOKASI
7	LINGGA BAYU	1 KEC.LINGGABAYU 2 DESA AEK GARINNGING 3 DESA AEK MANYURUK 4 DESA BANDAR LIMABUNG 5 DESA PERBATASAN 6 DESA BONCA BAYUON 7 DESA DALAN LIDANG 8 DESA KAMPUNG BARU 9 DESA LANCAT 10 DESA LOBUNG 11 DESA PANGKLAN 12 DESA PERK.SIMPANGGAMBIR 13 DESA SIKUMBU 14 DESA SIMPANG BAJOLE 15 DESA SIMAPANG DUKU 16 DESA SIMPANG DURIAN 17 KEL.SIMPANGGAMBIR 18 DESA SIMPANG KOJE 19 DESA TANGSI ATAS 20 KEL. TAPUS	1 LAPANGAN HIJAU SIMPANGGAMBIR 1 LAPANGAN HIJAU AEK GARINNGING 1 DEPAN RUMAH KETUA PPS(SUKARDI) 1 HALAMAN RUMAH ALI SAHBANA RANGKUTI 1 DEPAN RUMAH SEKRETARIAT PPS (ANISYAH) 1 DEPAN RUMAH KETUA PPS (AHMAD RISKI) 1 DEAPAN GEDUNG MDTA ISLAMİYAH 1 DEPAN RUMAH KEPALA DESA KAMPUNG BARU 1 DEPAN RUMAH PPS DESA LANCAT (LISNA) 1 SAMPING BALAI DESA LOBUNG 1 BALAI DESA 1 DEPAN KOPERASI DESA PERK.SIMPANGGAMBIR 1 DEPAN KANTOR DESA SIKUMBU 1 HALAMAN RUMAH REGAR GROSIR 1 DEPAN RUMAH KETUA PPS (SYAFRIZAL) 1 LAPANGAN SEBRANG MDA PULO PADANG 1 SIMPANG 3 LOS PASAR SIMPANGGAMBIR 1 DEPAN RUMAH PPS 1 KANTOR DESA TANGSI ATAS 1 LOS PASAR TAPUS
NO	KECAMATAN	DESA/KELURAHAN	TITIK LOKASI
8	MUARA BATANG GADIS	1 2 Pasar Singkuang II 3 Tagilang Julu 4 Pasar Singkuang I 5 Lubuk Kapundung 6 Rantau Panjang 7 Batu Mundom 8 Suka Makmur 9 Tabuyung 10 Hutaimbaru 11 Panunggulan 12 Sale Baru	1 Depan Kantor Camat Muara Batang Gadis 2 Depan Poken Singkuang 1 Balai Desa Singkuang II 2 Badminton Singkuang II 3 Pasar Belakang Singkuang II 4 Pasir Simpang Rumah Pak Andirwan 5 Pantai singkuang II 6 Depan Rumah Pak Debbi 1 Kantor Kepala Desa Tagilang Julu 2 Samping Rumah Pak Sarmiddin 1 Depan Rumah Pak Alamsyah 2 Depan Rumah Pak Supartono 3 Depan Rumah Ibu Fatimah 4 Kantor Kepala Desa Singkuang I 5 Depan Rumah Pak Samnir 6 Depan Rumah Pak Muammar 1 Samping Rumah Bapak Leman 2 Samping Rumah Bapak Manaon 3 Samping Rumah Bapak Anuddin 1 Depan Gedung Serbaguna Rantau Panjang 2 Depan Rumah Pak Hairal 3 Depan Rumah Pak Pahotman 1 Di Gapura Samping ruma pak patihi 2 Depan Lapangan Bola 3 Samping Rumah Pak Kazwan 4 Depan Rumah Pak Herman 1 Samping Rumah Pak Eferoni Hia 2 Samping Rumah Pak Ilhamdi 3 Kantor Kepala Desa Suka Makmur 4 Depan Rumah Pak Masyuddin Siregar 1 Depan Rumah Bpk. Kifli 2 Depan Kantor Kepala Desa 3 Depan Rumah Ibu Awal 4 Depan Rumah Zia Ulhaq 1 Samping Rumah Bapak Iamuddin pulungan 2 samping rumah Bapak Muhammad lutfi 3 Samping Rumah Bapak Salman 4 Depan Rumah Bapak Zul Ilmi Pulungan 1 Samping Rumah Bapak Kepala Desa 2 samping rumah Bapak Elvin 3 Samping Rumah Bapak Arlim Nasution 4 Samping Sungai Tapian Lancat 1 Simpang Kantor Kepala Desa

**LOKASI PEMASANGAN ALAT PERAGA KAMPANYE PEMILIHAN UMUM TAHUN 2024
DI WILAYAH KABUPATEN MANDAILING NATAL**

		13 Lubuk Kapundung II	2 Pos Muda/Mudi Bronjong 3 Simpang Gang Pilar Bronjong 4 Simpang Tiga Leter U - Bulung Gadung 5 Simpang Tiga Tutup Buka - Bulung Gadung
		14 Manucang	1 Depan Rumah Bapak Ilwan 2 Depan Rumah Ibu Sahrawati 3 Simpang Rambin Lubuk Kapundung II 1 Depan Kantor Kepala Desa Mnuncang 2 Depan Rumah Bapak Rajab
NO	KECAMATAN	DESA/KELURAHAN	TITIK LOKASI
9	MUARASIPONGI	1 Aek Botung	1 DEPAN RUMAH UMAR SYAIFULLAH 2 DEPAN RUMAH NASRUL 3 DEPAN RUMAH MINAR 4 DEPAN RUMAH SALMAN 5 DEPAN RUMAH RISMAN YADI 1 DI DEPAN BALAI DESA 2 DI DEPAN RUMAH ABDULLAH 3 DI DEPAN RUMAH MEDI
		2 Bandar Panjang Tuo	4 DI DEPAN RUMAH ALI WARDANA 5 DI DEPAN RUMAH SARPIN 6 DI DEPAN RUMAH INDRA 7 DI DEPAN RUMAH HASAN 8 DI DEPAN RUMAH ABDUL HAMID 1 DI DEPAN RUMAH ADATRIMAMBANG NANSATI 2 DI WARUNG KOPI BAPAK LUKMAN 3 DI DEPAN RUMAH BAPAK AMRIL 4 DI DEPAN MADRASAH BANDAR PANJANG 5 DI ATAS JALAN MANDEREK BANDAR PANJANG 6 DI SAMPING RUMAH IBU PANI 7 DI DEPAN RUMAH IBU SAMPE 8 DI SAMPING RUMAH BAPAK TAUFIK 9 DI DEPAN RUMAH IBU MAWATI 10 DI SAMPING RUMAH IBU KHAIRANI
		3 Bandar Panjang	1 SEBELUM JEMBATAN KOTO BARINGIN 2 DIANTARA KANTOR CAMAT DAN RUMAH PAK MULKAN 3 SIMPANG JALAN SIBINAIL 4 DEPAN LOPO ESLAN 5 LAPANGAN VOLLY SAMPING PLN 6 SAMPING MADRASAH RELOKASI 7 DEPAN RUMAH EDO TINGKAT EMPAT 8 SAMPING RUMAH AHMAD GOZALI TINGKAT TIGA 1 DI DEPAN RUMAH PAK RUDIANSYAH 2 DI WARUNG PAK RUSLI 3 DI SAMPING RUMAH IBU MASLIANA LBS 4 DI SAMPING RUMAH PAK BASYARUDDIN 5 DI SAMPING RUMAH PAK IBRAHIM 6 DI TEMPAT DOOR SMEER MUIZZ 7 DI KANTOR PPS DESA KOTO BORU 8 DI DEPAN RUMAH PAK KOMARUDDIN 9 DI WARUNG PAK ASNUL
		4 Kelurahan	1 DEPAN RUMAH H.HAMSAR , SEBELUM JEMBATAN 2 DEPAN KANTOR PPS KOTO BARINGIN 3 DEPAN RUMAH AIDIL, SIMPANG PAKANTAN 4 DEKAT TPU BELOK KOTOBARINGIN, PINGGIR JALAN RAYA 5 PAUH BELOK SEBELUM RUMAH PAUSAN, MELEWATI JALAN PAKANTAN 6 DUSUN III GORABAK, SIMPANG LUBUK DOLIMOU 7 DUSUN III GORABAK, SAMPING POS RONDA
		5 Koto Boru	1 Depan Balai Adat 2 Samping Balai Desa 3 Samping Posko Covid 4 Depan Rumah Riswan
		6 Koto Baringin	1 DEPAN RUMAH MITA 2 DEPAN WARUNG ANDI 3 DEPAN RUMAH HAPIS 4 SAMPING RUMAH SAPII 5 SAMPING RUMAH UMMA SUPERI 6 DEPAN WARUNG RAHIL 1 DEPAN RUMAH BAPAK AMRIN 2 DEPAN WARUNG BAPAK ISMAIL 3 SAMPING RUMAH IBU ANI 4 DEPAN PAUD NADIA THUSSHOFA
		7 Kampung Pinang	
		8 Limau Manis	
		9 Muara Kumpulan	

**LOKASI PEMASANGAN ALAT PERAGA KAMPANYE PEMILIHAN UMUM TAHUN 2024
DI WILAYAH KABUPATEN MANDAILING NATAL**

		7 Matua Kumpulan	5 SAMPING RUMAH PAK HASAN 6 DEPAN RUMAH PETAK 7 DEPAN RUMAH BAPAK HAMSAR 8 DEPAN RUMAH BAPAK KAHARUDDIN
		10 Simpang Mandepo	1 DI DEPAN RUMAH IBU ADAWIYAH 2 DI DEPAN RUMAH LAMA PAK SARMAN (SAMPING GG MESJID) 3 DI DEPAN RUMAH PAK IKHSAN 4 DI DEPAN RUMAH PAK SAHAR 5 DISAMPING RUMAH IBU BASINI 1 DI DEPAN MADRASAH PINYONGEK 2 DI SAMPING RUMAH IBU EVA DAMAYANTI 3 DI DEPAN RUMAH MODON HARAHAP 4 DI DEPAN WARUNG PAK ABDULLAH 5 DI SAMPING WARUNG IBU LIJAH 6 DI DEPAN WARUNG AGUS 7 DI DEPAN WARUNG IBU TANTI 8 DI DEPAN KANTOR PPS RANJO BATU 9 DI DEPAN SD RANJO BATU
		11 Ranjo Batu	10 DI DEPAN WARUNG PANGGABEAN 11 DI DEPAN WARUNG SAKTI LUBIS 12 DI DEPAN RUMAH ABDUL KHOLID 13 DI SAMPING RUMAH IBU ISRA 14 DI DEPAN HALAMAN ASRAN LUBIS 15 DI DEPAN HALAMAN WARUNG SAMSUL 16 DI SIMPANG LIMA MANIS 17 DI DEPAN RUMAH MUHAMMAD YUSUF 18 DI TUGU PERBATASAN
		12 Sibinail	1 DEPAN RUMAH ARIS NUR 2 DEPAN RUMAH HENDRA SAPUTRA 3 DEPAN RUMAH SUHAIRI 4 DEPAN RUMAH HOIRUL PAHMI 5 DEPAN RUMAH AZIZ 6 DEPAN RUMAH YUSUF
		13 Tanjung Alai	1 DEPAN RUMAH HERMAN 2 DEPAN RUMAH JUNED SUPIR 3 SAMPING WARUNG FAHMI 4 DEPAN RUMAH ISKANDAR 5 DEPAN RUMAH BUK ARMAH 6 DEPAN WATERBOOM
		14 Tanjung Medan	1 Badan Jalan Jl. Pakantan Samping Kedai Bapak Kaspul 2 Badan Jalan Jl. Pakantan Antara Kedai Bapak Sulhan dan Rumah Bapak Sulaiman 3 Badan Jalan Jl. Pakantan Antara Rumah Bapak Dirwan dengan Rumah Bapak Marzuki 4 Badan Jalan Jl. Pakantan Samping Kedai Bapak Saiful 5 Samping Lapangan Tennis Desa di depan Rumah Pak Khoiril Anwar 6 Badan Jalan Jl. Pakantan Samping Rumah Bapak Taufik
		15 Tamiang Mudo	1 DEPAN RUMAH PAK ADNAN 2 DEPAN RUMAH PAK SUHAIDDIN 3 DEPAN RUMAH SYARIFUDDIN 4 DEPAN RUMAH PAK ZULKARNAIN 5 DEPAN RUMAH PAK ASNAWI 6 DEPAN RUMAH SAMRUDDIN
		16 Tanjung Larangan	1 DEPAN RUMAH BUK SARKIAH 2 SIMPANG MDA TANJUNG LARANGAN 3 DEPAN RUMAH PAK SAPRI 4 DEPAN RUMAH BUK MELI 5 DEPAN RUMAH BUK RISKA
NO	KECAMATAN	DESA	TITIK LOKASI
10	NAGA JUANG	1 Humbang I 2 Banua Simanosor 3 Sayur Matua 4 Banua Rakyat 5 Tambiski Nauli 6 Tambiski 7 Tarutung Panjang	1 Kantor PPS Desa Humbang I 1 Depan Warung Hankhi Marihot 2 Didepan Kilang Padi Panangian Ngl 1 Depan Rumah Idris Pohan 2 Depan Rumah Bapak Anjas Asmara 1 DI Depan Rumah Bapak MHD Sopyan Sitompul 1 SIMPANG 3 TAMBISKI NAULI DEPAN RUMAH PAK ARIS 1 Gang Mesjid desa Tambiski 1 Depan Rumah Bapak Anda Kalit
NO	KECAMATAN	DESA/KELURAHAN	TITIK LOKASI
11	NATAL	1 PASAR II 2 PASAR I	1 Depan Laundry Salwa 2 Depan Warung Buk Manur 1 Doorsmeer Pincuran Dewa

**LOKASI PEMASANGAN ALAT PERAGA KAMPANYE PEMILIHAN UMUM TAHUN 2024
DI WILAYAH KABUPATEN MANDAILING NATAL**

		3 BALIMBING	2 Depan Rumah PPS Ade Imriati P 1 Samping Rumah Pak Misdar
		4 BINTUAS	2 Simpang Balimbing 1 Warung Zanaya
		5 BONDA KASE	2 Halaman Rumah Pak Alipudin 1 Sebrang Mesjid Nurul Huda
		6 BUBURAN	2 Depan U.D Mulkan 1 Depan Lapangan Desa Buburan
		7 KAMPUNG SAWAH	2 Dekat Warung Kopi Wandu 1 Simpang Gugung
		8 PANGGAUTAN	2 Simpang Pangton 1 Simpang SMAN 1 Natal
		9 PARDAMEAN BARU	2 Simpang Kuburan Panggautan 1 Depan Lapangan Bola Kaki
		10 PASAR III NATAL	2 Samping Rumah Sakbol 1 Rumah Mbak Pur Kabon
		11 PASAR V NATAL	2 Rumah Pak Tengku 1 Di Depan Rumah Pak Chandra
		12 PATILUBAN HILIR	2 Di Depan Rumah Pak Zulkifli 1 Simpang Rumah Sardan
		13 PATILUBAN MUDIK	2 Depan Rumah Asrul Sani 1 Simpang PKS PT. TBS Patiluban Mudik
		14 PERKEBUNAN PATILUBAN	2 Simpang Trans Bangdep 1 Simpang Tiga Ram Timbangan
		15 RUKUN JAYA	2 Depan Jalan Musollah RT 2 1 Simpang Pasar Mati
		16 SETIA KARYA	2 Simpang Ibu Farida 1 Samping Warung Mas Denni
		17 SIKARAKARA	2 Depan Bengkel Motor Sukri 1 Simpang 4 Pelabuhan Sikara Kara
		18 SIKARAKARA I	2 Depan Warung Liswana 1 Di Samping Warung Pak Sapki
		19 SIKARAKARA II	2 Lapangan Bola Desa Skk 1 1 Balai Desa Skk 1
		20 SIKARAKARA III	2 Simpang Somel 1 Simpang Bengkel Jimmy
		21 SIKARAKARA IV	2 Simpang Rumah Sekertaris Pps 1 Blok C Bawah
		22 SUNDUTAN TIGO	2 Depan warung umar 1 Depan jalur 1 timur
		23 TALUK	2 Lapangan Bola Sundutan Tigo 1 Depan Rumah Ketua Pps
		24 TEGAL SARI	2 Batas Desa Taluk Dengan Panggautan 1 Simpang Rmm
		25 TUNAS KARYA	2 Samping Rumah Bapak Ali Mukti Lorong Tegal Sari 1 Depan Rumah Bapak Ryan Satria Lorong Bangun Sari
		26 SINUNUKAN V	2 Tanah Bapak Zainal Abidin 1 Warung Pak Suradi
		27 PASAR VI NATAL	2 Warung Lesehan Mas Bro 1 Cut Amanda Café
		28 SUKA MAJU	2 Tanah Bapak Mashuddin 1 Simpang Tiga Rt 01 Desa Suka Maju
		29 SASARAN	2 Simpang Tiga Rt 05 Desa Suka Maju 1 Gapura Desa Sasaran
		30 KUNKUN	2 Samping Rumah Pak Saleh 1 Samping Rumah Bazri
			2 Samping Bengkel Cahaya Lubis
NO	KECAMATAN	Desa /Kelurahan	LOKASI APK
12	PAKANTAN	1 KECAMATAN PAKANTAN 2 PAKANTAN DOLOK	1 Depan MDTA Pakantan 1 Depan rumah barani 2 Depan rumah juang 3 Depan rumah saleh
		3 PAKANTAN LOMBANG	1 Samping rumah pak jek 2 Depan rumah ibu Masnun 3 Depan rumah ibuk indriani
		4 HUTA GAMBIR	1 Lapangan bola muaramompang 2 Balerong Pasar Pakantan 3 Depan pabrik aqua
		5 HUTA LANCAT	1 Depan rumah pak burhan 2 Samping rumah pak saman 3 Samping rumah pak muklan
		6 HUTA JULU	1 Depan balai desa huta julu

**LOKASI PEMASANGAN ALAT PERAGA KAMPANYE PEMILIHAN UMUM TAHUN 2024
DI WILAYAH KABUPATEN MANDAILING NATAL**

		7 HUTA TORAS	2 Depan rumah pak hendri batubara 3 Depan rumah pak manap lubis 1 Samping gapura huta toras 2 tanah milik nur hayati
		8 HUTA PADANG	3 Samping rumah pak makmun nasution 1 Depan kantor balai desa lama huta padang 2 Depan kedai kopi pak bincar 3 Samping poskamling desa huta padang
		9 SILOGUN	1 Depan kantor Sekretariat pps silogun
NO	KECAMATAN	DESA/KELURAHAN	TITIK LOKASI
13	PANYABUNGAN BARAT	1 DESA HUTABARINGIN	1 Tanah milik H. Martua 2 Tanah milik H. Iwan 3 Tanah milik H. Martua 4 Tanah Milik Rosidah 5 Tanah milik Imron Efendi, S.H
		2 DESA SABAJIOR	1 Tanah Milik Rustam 2 Tanah Milik Pahri 3 Tanah Milik Kailani
		3 KELURAHAN LONGAT	1 Depan PAUD NURUL ILMU/SAMPING POS RONDA 2 Depan rumah Bapak ZULKARNAEN 3 Seberang Bengkel Bapak Sarman 4 Depan Rumah Ahmad Barani
		4 DESA HUTATONGA	1 Depan rumah ibu salmah 2 Tanah milik ibu masdalifah 3 Tanah milik bapak muluk
		5 DESA RUNDING	1 samping bengkel bg paisal 2 depan rumah pak suhdi 3 depan sopo godang 4 depan rumah pak rusdi
		6 DESA BARBARAN JAE	1 Tanah milik Samsuddin 2 Tanah milik Husin 3 Tanah milik Parwis
		7 DESA BARBARAN	1 Tanah Lapang Milik Pak Jenggot 2 Halaman Samping Rumah Pak Ajir 3 tanah lapang depan kantor kepala desa 4 depan rumah ibu Paijah
		8 DESA BATANG GADIS JAE	1 depan rumah Abdul Manap 2 depan kantor kepala desa 3 samping rumah pak Asron
		9 DESA BATANG GADIS	1 Depan rumah Bapak Ali Porkas 2 Samping Bagas Godang 3 Depan Rumah Bapak Imron
		10 SIRAMBAS	1 Tanah Milik Mansur 2 Tanah Milik Paet Matua 3 Tanah Milik Sholat/Pikek
NO	KECAMATAN	DESA/KELURAHAN	TITIK LOKASI
14	PANYABUNGAN SELATAN	1 TANO BATO	1 Pinggir Jl. Lintas Natal Simpang Sibanggor Pasarlamo 2 Pinggir Jl. Lintas Natal, Jambatan Bosi
		2 AEK NGALI	1 di tanah saudara Mutiah Nst 2 di tanah saudara Sahroni / Depan SD Aek Ngali
		3 HUTARIMBARU	1 Depan Pos Jago 2 Depan Tanah Bg Dahris
		4 HAYU RAJA	1 Halaman Bolak 2 Halaman Depan Rumah Bpk. Nasrun
		5 HUTA JULU	1 Tanah Milik Pudun 2 Depan Rumah Sawaluddin
		6 KAYU LAUT	1 Simpang Pasar Kayu Laut 2 Kantor NNB Desa Kayu Laut
		7 LUMBAN DOLOK	1 Halaman Depan Rumah Bpk. Basyaruddin 2 Halaman Depan Rumah Bpk. Bukhori
		8 ROBURAN DOLOK	1 Balai Desa 2 Simpang Opat
		9 ROBURAN LOMBANG	1 Depan rumah Sohibuddin 2 Samping Rumah Bapak Ismail
		10 HUTA RAJA	1 HALAMAN BOLAK DESA HUTA RAJA 2 DEPAN RUMAH ABANG AMMAR
		11 PAGARAN GALA-GALA	1 simpang opat pamutaran 2 Depan pos jaga
NO	KECAMATAN	DESA/KELURAHAN	TITIK LOKASI
15	PANYABUNGAN TIMUR	1 PADANG LARU	1 DEPAN RUMAH PAK SABRI 2 DEPAN RUMAH PAK MHD AMIN
		2 TEBING TINGGI	1 DEPAN RUMAH PAK HARIS

**LOKASI PEMASANGAN ALAT PERAGA KAMPANYE PEMILIHAN UMUM TAHUN 2024
DI WILAYAH KABUPATEN MANDAILING NATAL**

		3 PARMOMPANG	2 DEPAN RUMAH PAK RIJAL 1 DEPAN LOPO BANG KARDI
		4 HUTARIMBARU	2 DEPAN BENGKEL RONI 1 HALAMAN BAGAS GODANG
		5 GUNUNG BARINGIN	2 DEPAN RUMAH PAK ABDI 1 DEPAN TOBAT GODANG BANJAR PASAR
		6 TANJUNG	2 DEPAN RUMAH BAPAK SUKRI BANJAR DALAN 1 DEPAN RUMAH PAK MANSUR
		7 TANJUNG JULU	2 DEPAN RUMAH IBU HERLINA 1 DEPAN RUMAH PAK ROZAK DI TENGAH KAMPUNG
		8 RANTO NATAS	2 DEPAN RUMAH SANDER 1 DEPAN KEDAI KOPI SAHARUDDIN
		9 PARDOMUAN	2 DEPAN RUMAH PAK TORKIS 1 DEPAN RUMAH PAK KIRON
		10 HUTA BANGUN	2 DEPAN RUMAH PAK GUNDUR 1 DEPAN RUMAH MARDAN
		11 SIRANGKAP	2 DEPAN RUMAH SURIP 1 DEPAN RUMAH H.KASMAN ATAU DEPAN RUMAH PAK MARDAN
		12 HUTA TINGGI	2 BANJAR JULU, DEKAT RUMAH HJ. ANUM 1 DEPAN RUMAH AWAL
		13 PAGUR	2 SAMPING RUMAH PAK RISNO 1 PARAN JULU TANAH LAPANG
		14 BANJAR LANCAT	2 DEPAN RUMAH BANG FAJAR 1 DEPAN RUMAH BAHARUDDIN
		15 AEK NABARA	2 DEPAN WARUNG PAK SARMIN 1 DEPAN RUMAH PAK TASLIM 2 DEPAN RUMAH PAK MASRI
NO	KECAMATAN	DESA/KELURAHAN	TITIK LOKASI
16	PANYABUNGAN UTARA	1 MOMPANG JAE	1 SIMPANG TANJUNG MOMPANG LORONG II 2 SAMPING RUMAH ALM PAK KARMAT LORONG V 3 DEPAN RUMAH SAUDARA HADI ISMAIL LORONG I 4 LOS PASAR MOMPANG JAE LORONG II
		2 BERINGIN JAYA	1 Halaman Bolak Depan Rumah Putri 2 Halaman Bolak Depan Rumah Andri 3 Halaman Bolak Depan Rumah anwar
		3 HUTA DAMAI	1 Huta dame depan rumah parsaulian 2 Huta dame depan rumah sitorus 3 Huta dame depan rumah manalu
		4 JAMBUR PADANG MATINGGI	1 DEPAN RUMAH PAK SOFYAN 2 DEPAN RUMAH IBU RINA 3 DEPAN WARUNG KOPI PAK NAJI 4 DEPAN RUMAH IBU ROHMA
		5 KAMPUNG BARU	1 Kampung Baru,Warung Kopi Sihombing 2 Simpang Kampung Baru, UD. Danres Simanjuntak 3 Kampung Baru,depan gereja HKI, Warung Simanungkalit
		6 MOMPANG JULU	1 DEPAN RUMAH BAPAK KEPALA DESA 2 DEPAN RUMAH YUSRAN 3 DEPAN RUMAH IBU FITRI 4 DEPAN RUMAH BAPAK KOBOL
		7 RUMBIO	1 RUMBIO DEPAN RUMAH RAHMAT 2 RUMBIO DEPAN HALAMAN BOLAK 3 RUMBIO AEK GODANG BATANG GADIS
		8 SIMANONDONG	1 SIMANONDONG DEPAN RUMAH BRIHADI SIMANJUNTAK 2 SIMANONDONG DEPAN RUMAH BAPAK KEPALA DESA 3 SIMANONDONG DEPAN WARUNG ENJEL MARPAUNG
		9 SOPO SORIK	1 Soporik, Depan Rumah Alm. Mangaraja Lobi 2 Soporik, Depan Rumah Bpk Jamaralus 3 Soporik, Depan Sopo Jago
		10 SUKA RAMAI	1 Depan Rumah Ucoc Dolok 2 Depan Rumah Sholeh 3 Depan Rumah Kadek
		11 TANJUNG MOMPANG	1 Depan rumah haryono 2 Depan rumah Abubakar 3 Depan rumah Rahmadi
		12 TOR BANUA RAJA	1 Depan Rumah Bpk Padang Bolak 2 Depan Rumah Handoko 3 Depan Rumah Kilo Lubis
	KECAMATAN	KELURAHAN/DESA	ALAMAT LOKASI
17	PANYABUNGAN		1 Simpang tiga Lintas Timur Kel. Sipou-Polu Depan Paranginan 2 Area Bendungan Batang Gadis Desa Perbangunan 3 Simpang Empat Lampu Merah Titik Kuning Kel. Dalan Lidang 4 Simpang jalan Lintas Timur Desa Panggorengan

**LOKASI PEMASANGAN ALAT PERAGA KAMPANYE PEMILIHAN UMUM TAHUN 2024
DI WILAYAH KABUPATEN MANDAILING NATAL**

1 KOTA SIANTAR	1 Jln. Syeh Abdul Fatah Samping Bagas Godang Kota Siantar
2 KAYU JATI	2 Jln. Syeh Abdul Fatah Gedung Samping Kantor Lurah Kota Siantar
3 PASAR HILIR	1 Lapangan Depan Polsek Panyabungan
4 PIDOLI DOLOK	2 Lapangan Pasir Putih samping Doorsmeer
5 PANYABUNGAN II	1 Jln H. Mahmud Samping rumah KUD
6 PANYABUNGAN I	2 Jln Kol H.M Nurdin Nst
7 PANYABUNGAN III	1 Jln. Nusantara 1
8 SIPOLU-POLU	2 Jln. Nusantara ujung Gg. aek pohon
9 DALAN LIDANG	1 Jln. Abri Depan Lapangan Futsal
10 ADIANJIOR	2 Banjar Sehat Samping Lapangan Volly
11 AEK BANIR	1 jln.h.M.syarif gang jambu di depan rumah meli
12 AEK MATA	2 jln. h. M.syarif gang mangga depan rumah kak pera
13 DARUSSALAM	1 Jln.Lintas timur Proyek Simpang Empat PANYABUNGAN III
14 GUNUNG BARANI	2 Banjar Tinggi Samping mda GUPPI PANYABUNGAN III
15 GUNUNG MANAON	1 jln bermula Sipolu-polu samping kntr lurah sipolu-polu
16 GUNUNG TUA JAE	2 gedung serbaguna islam, jln Willem iskander sipolu-polu
17 GUNUNG TUA JULU	1 jln. suka maju simpang empat depan kantor lurah Dalan Lidang
18 GUNUNG TUA TONGA	2 jln. Willem Iskandar simpang Madrasah kelurahan Dalan Lidang
19 HUTA LOMBANG LUBIS	1 Jalan Irigasi simpang empat Desa Adian Jior
20 IPARBONDAR	2 Jalan Kol H M Nurdin
21 KAMPUNG PADANG	1 Lorong II samping Rumah sdr. Nasution
22 LUMBAN PASIR	2 Banjar Jae samping Rumah sdr. Jalut
23 MANYABAR	1 Lorong I Samping rumah Bpk. Mahmuddin
24 PAGARAN TONGA	2 Lorong II Depan rumah sdr. Arpan
25 PANYABUNGAN JAE	1 Banjar lombang depan rumah bapak Mahmud
26 PANYABUNGAN JULU	2 Banjar dolok depan rumah ibu Sahri
27 PANYABUNGAN TONGA	1 Depan lumbung padi desa gunung barani
28 PERBANGUNAN	2 Balai desa gunung barani, jln pasar pagi
29 PIDOLI LOMBANG	1 Depan rumah ibu Hamidah Mahmud, simpang 3 Desa Gn. Manaon, Pagaran Tonga
30 SALAMBUE	2 Jl. Kol. H. M Nurdin Nasution Depan Rumah Bpk Ali Muda Hamonangan, Gn. Manaon
31 SARAK MATUA	1 Jl. Ustadz Umardin, Banjar Tanagodang, Gunung Tua Jae
32 SIGALAPANG	2 Jl. Masjid Asy Syuhada, Banjar Parinduri, Gunung Tua Jae
33 SIPAPAGA	1 Jl. Janagori, Depan Aula Desa
34 SIOBON JULU	2 Jl. Kesehatan, Depan Rumah Bapak Sandri Muslim
35 SIOBON JAE	1 Jl. Mesjid Asy Syuhada, Gunung Tua Tonga
	2 Jl. Pasar Pagi, Gunung Tua Tonga
	1 Jl. Hamente, Depan Rumah Bapak Muhammad Arifin Pulungan
	2 Jl. Kol. H. M. Nurdin Nasution Depan Lopo Kopi Bapak M. Arifin Pulungan
	1 Jl. H. Abroni Nasution lapangan bola samping rumah Pak Kosim
	2 Jl. H. M Siddik Nasution lapangan samping Bu Rosna
	1 Jalan Syech H Bosir Rangkuti Depan Rumah Bapak Sayuti Rangkuti
	2 Jalan Syech H Bosir Rangkuti Depan Rumah Bapak H.Awaluddin Rangkuti
	1 Jl. Anggur depan lapangan bola
	2 Jl. Sekolah depan rumah bapak kepala desa
	1 Jl. Kol. M. Nurdin, di samping rumah pak Hadi
	2 Kantor Balai Desa Manyabar
	1 Jl. kol.M. Nurdin, di samping rumah bapak kepala Desa
	2 kantor Balai Desa Pagaran Tonga
	1 Jl. Kol. H. M. Nurdin, kantor kepala desa Panyabungan Jae
	2 Jl. Kol. H. M. Nurdin, Depan rumah bu Afridah
	1 Jln. Sukaramai, depan Rumah Helmi Nasution, Panyabungan Julu
	2 Gg mesjid Al Ulya, Depan kilang padi Aceh Raja
	1 Jln Kol. H. M. Nurdin NST, depan rumah ibu Miskah
	2 Jln. Sibaroar, dekat door smeer Pak Asrul
	1 Jl .MANGGA DUA SAMPING RUMAH PAK SUDIR
	2 Jl. MEDAN - PADANG DEPAN RUMAH PAK MUSTAJAP
	1 Jln. Beringin, Pajak Pagi Depan Musholla Pidoli Lombang
	2 Jln. Sukaramai Aek Galoga Depan Kantor Pujakesuma
	1 Lapangan bulu tangkis desa salambue
	2 simpang empat depan warung Bu sua
	1 Jl. Lintas Sumatera, Simpang Perumahan PNS Sarak Matua
	2 Jl. Lintas Sumatera, Simpang Stadion Madina
	1 GG Banjar Tonga (Depan Warung Ahda)
	2 GG Banjar Saba (Depan Warung Kopi Ilman)
	1 kantor desa sipapaga
	2 Masjid perumahan cemara madina
	1 Samping Rumah Bapak Kidan Siobon Julu
	2 Samping Rumah Bapak Damanhuri Siobon Julu
	1 Lapangan Desa Siobon Jae
	2 Simpang Aek Mata-Siobon

**LOKASI PEMASANGAN ALAT PERAGA KAMPANYE PEMILIHAN UMUM TAHUN 2024
DI WILAYAH KABUPATEN MANDAILING NATAL**

		36 SOPO BATU	1 Depan Rumah Aslim/Pemutaran Mobi 2 Depan Rumah Ilyas
		37 PANGGORENGAN	1 Jln.Merdeka, Simpang 4 sampai Lintas Timur 2 Jln. Merdeka, Simpang 4 sampai Depan Rumah Ketua DPRD
		38 SABA JAMBU	1 Jln. Desa Saba Jambu, samping posko saba jambu 2 Jln. Desa Saba Jambu, Samping Rumah Ibu Rohila
		39 MANYABAR JAE	1 Gedung Serbaguna Manyabar Jae 2 Samping Kedai Kopi Barokah
NO	KECAMATAN	DESA/KELURAHAN	TITIK LOKASI/KET
18	PUNCAK SORIK MARAPI	1 HUTALOMBANG	1. Sekretariat PPS 2. Warung Caklan 3. Halaman Rumah Darbi Rangkuti
		2 PURBA JULU	1. Sekretariat PPS 2. Halaman rumah Masudan Nst 3. Halaman Rumah Rahmat
		3 HANDEL	1. Rumah Sekretariat 2. Warung Jafar 3. Depan Rumah Ahyar
		4 SIBANGGOR JULU	1. Depan Rumah Pak Aman 2. Depan Rumah Pak Landong 3. Tanah Kosong Dekat Rumah Ibu Nurlela
		5 SIBANGGOR TONGA	1. Halaman rumah ibu Napsiah 2. Depan Asykar Ponsel
		6 SIBANGGOR JAE	1. Simpang tiga Desa Sibanggor Jae 2. Tanah kosong samping Rumah bapak Anwar 3. Tanah kosong depan rumah bapak kepala Desa 4. Depan rumah Ibu Samsinar
		7 HUTATINGGI	1. Depan Lopo Ali Muda 2. Depan Lopo Rahmat Nasution 3. Tanah Milik Lokot 4. Depan Rumah Faisal Rkt 5. Tanah Milik Tomuan NST
		8 HUTABARINGIN	1. Depan Rumah Faisal Rkt 2. Depan Lopo Komek 3. Depa Rumah Leman 4. Depan Rumah Sahara
		9 HUTA BARU	1. Depan Rumah Saudara H. Bahran 2. Depan Rumah Saudari Dina Sari 3. Tanah Saudara Rasyid
		10 HUTABARINGIN JULU	1. Sekretariat PPS 2. Rumah Hasnan 3. Rumah Ropikoh
		11 HUTANAMALE	1. Depan Rumah Muis 2. Depan Rumah H. Asri 3. Depan Rumah Ramadan 4. Depan Rumah Malik Ibrahim
NO	KECAMATAN	DESA/KELURAHAN	TITIK LOKASI
19	RANTO BAEK	1 BANGUN SAROHA	1 Samping rumah Tanah Milik Bapak Munawir 2 Samping Rumah Tanah milik Ibu Ummi Kalsm
		2 BANJAR MAGA	1 Simpang 3 Desa Banjar Maga 2 Tanah Milik Bapak Sukur Lubis
		3 DUA SEPAKAT	1 Simpang 3 Banjar kampung padang 2 Simpang 3 Mesjid Dua Sepakat
		4 GONTING	1 Tanah milik Masyarakat BUMDES Gonting 2 Tanah Milik Saudari Julina
		5 GUNUNG GODANG	1 Depan Rumah Tanah Milik Bapak Romadhon Siregar 2 Di Simpang Bukkas
		6 HUTA BARINGIN	1 Depan MDA Desa Huta Baringin 2 Depan Kantor Sekretariat PPS Desa Huta Baringin
		7 HUTA NAULI	1 Tanah Milik Bapak Asrul Sani 2 Tanah Milik Bapak Jonri Gani
		8 HUTA RAJA	1 Lapangan Badminton Bapak Ahmad Raja 2 MDA Desa Huta Raja
		9 LUBUK KANCAH	1 Simpang 4 Desa Lubuk Kancah 2 Tanah Milik Bapak Adek Solah
		10 MANISAK	1 Simpang Pasar Desa Manisak 2 Didepan MDA Desa Manisak
		11 MUARA BANGKO	1 Disamping Rumah Pak Dein 2 Disamping rumah Pak Supiananto
		12 PADANG SILOJONGAN	1 Tanah Milik saudara Parmin 2 Tanah Masyarakat Depan Lapangan Futsal padang silojongan
		13 RANTO NAI INJANG	1 Tanah Milik Ibu Punjut

**LOKASI PEMASANGAN ALAT PERAGA KAMPANYE PEMILIHAN UMUM TAHUN 2024
DI WILAYAH KABUPATEN MANDAILING NATAL**

		15 RANTO PANJANG	2 Depan Gedung Aula Kantor Desa Ranto Nalinjang
		14 RANTO PANJANG	1 Simpang 4 Desa Ranto Panjang
		15 SAMPURAN	2 Simpang Tiga RT 4 Desa Ranto Panjang
		16 SIMANINGGIR	1 di depan Pos Ronda Desa Sampuran
		17 SIMPANG TALAP	2 Depan Rumah Sekretariat PPS Sampuran (Winra yani)
		18 TANDIKEK	1 Didepan Rumah Bapak Marwan
			2 Didepan Rumah ibu Nursaidah
			1 Di Tanah Milik Sudara Rajab
			2 Tanah Milik Saudara Mahyudin
			1 Depan BUMDES Desa Tandikek
			2 Depan Rumah Sekretariat PPS Desa Tandikek (Maryam nerissa)
NO	KECAMATAN	DESA/KELURAHAN	TITIK LOKASI
20	SIABU	1 SIABU	1 Depan Sinar Reklame.
		2 SIMANGAMBAT	1 Depan TPU Kelurahan Simangambat
		3 AEK MUAL	1 Depan Kantor Kepala Desa Aek Mual
		4 BONAN DOLOK	1 Depan TPU Desa Bonandolok
		5 HUTA RAJA	1 Depan Kantor kepala Desa Huta Raja
		6 HUTA PULI	1 Depan Kantor Kepala Desa Huta Puli
		7 HUTA BARINGIN	1 Depan Gang Pintu Padang Jae
		8 HUTA GODANG MUDA	1 Gedung serba guna Huta Godang Muda
		9 HURABA I	1 Depan Kantor Kepala Desa dan Balai Desa Huraba I
		10 HURABA II	1 Depan Kantor Kepala Desa Huraba II
		11 LUMBAN PINASA	1 Depan gedung serba guna desa Lumban pinasa
		12 LUMBAN DOLOK	1 Depan rumah Iwan sekretaris PPS Desa Lumban dolok
		13 MUARA BTG. ANGKOLA	1 Depan Gedung PKK Desa Muara Batang Angkola
		14 PINTU PADANG JAE	1 depan lopo kopi sahat martua
		15 PINTU PADANG JULU	1 Depan balai desa, Desa pintu padang julu
		16 SIBARUANG	1 Gang Kantor Kepala Desa Sibaruang
		17 SIHEPENG	1 Depan Kantor Kepala Desa Sihepeng
		18 SIMANINGGIR	1 Depan Kantor Kepala desa
		19 SINONOAN	1 Depan Pasar Los Sinonoan
		20 TANGGA BOSI II	1 Depan Kantor Kepala Desa Tangga Bosi II
		21 TANJUNG SIALANG	1 Depan Kantor kepala desa Tanjung Sialang
		22 TANGGA BOSI I	1 Rumah Ketua PPS Tangga Bosi I
		23 TANGGA BOSI III	1 Samping Gg MTs Islamiyah Tangga Bosi
		24 SIHEPENG SADA	1 Balai Desa Sihepeng Sada
		25 SIHEPENG DUA	1 Gang Jambu, Desa Sihepeng Dua
		26 SIHEPENG TOLU	1 Depan Lopo Isman
		27 SIHEPENG OPAT	1 Depan Kantor kepala desa Sihepeng Opat
		28 SIHEPENG LIMA	1 Depan Kantor Kepala Desa Sihepeng Lima
NO	KECAMATAN	DESA/KELURAHAN	TITIK LOKASI
21	SINUNUKAN		SIMPANG ANGSA S/D SIMPANG LAPANGAN SINUNUKAN IV
		1 SINUNUKAN I	1 SAMPING POSKAMLING RT 08
			2 SIMPANG RUMAH PAK TRIMONO RT 07
			3 SAMPING POSKAMLING RT 06
			4 SAMPING POSKAMLING RT 03
			5 SIMPANG POS GRUTI
			6 SIMPANG POSKAMLING RT 05
			7 SIMPANG RUMAH PAK ENDRO RT 02
			8 SIMPANG RUMAH PAK JEMU RT 04
		2 SINUNUKAN II	1 SIMPANG PAK DIDIK RT 1
			2 SIMPANG PAK ISNADIRT 3
			3 SIMPANG DODOS RT 4
			4 SIMPANG PASAR RT 6
			5 SIMPANG PAK SAWALI RT 7
			6 SIMPANG BELIMBING RT 10
			7 SIMPANG PAK PRANA RT 8/11
		3 SINUNUKAN III	1 SIMPANG POS KAMLING RT 05
			2 SIMPANG TUGU SEGITIGA RT 07
			3 SIMPANG TUGU PION RT 02
			4 SIMPANG PAK WAHYU RT 04
			5 SIMPANG MBAH WARSO RT 03
			6 SIMPANG POS KAMLING RT 03
		4 SINUNUKAN IV	1 SEPANJANG JALAN LINTAS, SIMPANG JALUR 1 (RAM)
			2 S/D JALUR 8 SIMPANG KOMPLEK
		5 BINTUNGAN BEJANGAKAR BARU	1 SIMPANG EMPAT PAK MARIONO
			2 SIMPANG TIGA MIRAN
			3 SIMPANG TIGA PAK NASIB
			4 SIMPANG TIGA PAK SLAMET
			5 SIMPANG TIGA PAK MIJO
			6 SIMPANG TIGA PAK SABAR

**LOKASI PEMASANGAN ALAT PERAGA KAMPANYE PEMILIHAN UMUM TAHUN 2024
DI WILAYAH KABUPATEN MANDAILING NATAL**

		6 BANJAR AUR UTARA	1 MULAI DARI UJUNG KAMPUNG DESA BANJAR AUR UTARA
		7 KAMPUNG KAPAS II	2 S/D SIMPANG KEBUN DEPAN RUMAH PAK SAMSIR HARAHAP 1 RT 01 DEPAN BAPAK DIDIN 2 RT 04 DEPAN BAPAK RASITA 3 RT 07 DEPAN BAPAK PONIJO 4 RT 09 DEPAN BAPAK NERIMAN SUHARJO 5 RT 10 DEPAN BAPAK ABDUL HADI DANDOYO
		8 AIRAPA	1 SIMPANG BINTUNGAN BEJANGKAR BARU 2 DEPAN RUMAH PAK DIRMAN 3 LAPANGAN DEPAN RUMAH MAKAN BAPAK BATUBARA
		9 SIDOMAKMUR	1 SAMPING POS RONDA RT.01 2 SAMPING POS RONDA RT.02 3 DEPAN POS RONDA RT.03 4 SAMPING POS RONDA RT.04 5 SAMPING POS RONDA RT.05 6 SAMPING POS RONDA RT.06 7 DEPAN POS RONDA RT.07 8 SAMPING POS RONDA RT.08
		10 WIDODAREN	1 SIMPANG DEPAN WARUNG BAPAK MISNI 2 SIMPANG RT 08 3 SIMPANG KANTOR PLASMA RT 03 4 SIMPANG RUMAH MAKAN RINDU 5 TUGU DEPAN BANK SUMUT
		11 WONOSARI	1 SIMPANG LUBIS DEKAT WARUNG BUK SUSILO 2 SIMPANG ANGSA DEKAT RUMAH BUK SRI WAHYUNI 3 SIMPANG GRAPARI TELKOMSEL 4 SIMPANG RUMAH BAPAK WAGIRAN RT. 07 5 SIMPANG 3 RT. 02 DEKAT SALON DEWI
		12 SUKADAMAI	1 SIMPANG EMPAT RT 3 MEMANJANG SAMPAI BATAS RT 2 2 SIMPANG TIGA DEPAN PAK SUMAI RT 9
		13 PASIR PUTIH	1 SIMPANG MASUK DESA PASIR PUTIH RT 01 S/D UJUNG DESA PASIR PUTIH RT 04 2 SIMPANG MASUK PASIR PUTIH RT 02 S/D UJUNG DESA PASIR PUTIH RT 04
		14 SINUNUKAN I CENTRAL	1 RT 01 PINGGIR JALAN DEPAN PAK DAYAT 2 RT 02 DEPAN PAK WARISO 3 RT 03 DEPAN SATE AYAM PAK ADI 4 RT 04 SIMPANG RT 04 DEKAT RUMAH PAK PARJO 5 RT 05 DEPAN RUMAH SRIYONO
NO	KECAMATAN	DESA/KELURAHAN	TITIK LOKASI
22	TAMBANGAN	1 LARU LOMBANG	1 DEPAN WARUNG HASAN 2 SIMPANG TAMBANGAN 3 DEPAN LOPO INCOR 1 SAMPING RUMAH DIRIS NST 2 DEPAN AZZAM PONSEL
		2 ANGIN BARAT	1 DEPAN RUMAH BAPAK HASMAR 2 SIMPANG JALAN KELILING DESA
		3 HUTA TONGA AB	1 HALAMAN BAPAK BASRI 2 DEPAN RUMAH QODIR
		4 LARU BARINGIN	1 DEPAN RUMAH BAPAK ASBI 2 SAMPING WARUNG AQILA TANJUNG
		5 LARU BOLAK	1 BANJAR HALAMAN 2 SAMPING FOTO COPY
		6 LARU DOLOK	1 HALAMAN BOLAK 2 DEPAN RUMAH H.PALIT
		7 LUMBAN PASIR	1 LAPANGAN BADMINTON 2 DEPAN KONTER PAHMI PONSEL
		8 MUARA MAIS	1 SAMPING BANGUNAN MDA 2 DEPAN RUMAH MAKAN AEK MAIS
		9 MUARA MAIS JAMBUR	1 DEPAN RUMAH BAPAK AMSOR 2 SIMPANG ANGIN BARAT
		10 PADANG SANGGAR	1 HALAMAN DESA 2 DEPAN WARUNG EDY MTD
		11 PANJARINGAN	1 HALAMAN BOLAK 2 DEPAN RUMAH KHOIRUL
		12 PASAR LARU	1 DEPAN BAGAS GODANG 2 SAMPING APOTEK ASYSYFA
		13 PASTAP	1 DEPAN WARUNG KOPI RIDOAN 2 SAMPING JALAN DESA
		14 PASTAP JULU	1 HALAMAN DESA 2 SAMPING POS KAMLING
		15 RAO-RAO DOLOK	1 DEPAN WARUNG OTEN

**LOKASI PEMASANGAN ALAT PERAGA KAMPANYE PEMILIHAN UMUM TAHUN 2024
DI WILAYAH KABUPATEN MANDAILING NATAL**

		16 RAO-RAO LOMBANG	2 DEPAN WARUNG ALPIN 1 HALAMAN BOLAK
		17 SIMANGAMBAT TB	2 DEPAN UD.WAHYU 1 DEPAN RUMAH LINDUNG
		18 TAMBANGAN JAE	2 DEPAN RUMAH QODIR 1 DEPAN BAGAS GODANG
		19 TAMBANGAN PASOMAN	2 SAMPING WARUNG ZUL 1 DEPAN RUMAH BAPAK RUSDIANSYAH
		20 TAMBANGAN TONGA	2 SAMPING WARUNG GOMUK 1 LAPANGAN BOLAK BANJAR SILANGO 2 DEPAN WARUNG ALI
NO	KECAMATAN	DESA/KELURAHAN	TITIK LOKASI
23	ULU PUNGKUT	1 SIMPANG BANYAK JULU	1 Tanah milik AHMAD RAMOS 2 Tanah milik PIRMAN 3 Tanah milik ALI MUSA
		2 SIMPANG BANYAK JAE	1 Tanah milik bapak Rajamuddin 2 Tanah milik Tanah Milik Bapak Rajali
		3 HUTAPADANG	1 Tanah milik imbalo (didepan sawah imbalo) 2 Tanah milik zuraidah
		4 HABINCARAN	1 Tanah milik bapak Andi Hakim 2 Tanah Milik Bapak Darlis Lubis
		5 HUTAGODANG	1 TANAH BAPAK MUKLAN LUBIS 2 TANAH BAPAK HUSNAN LUBIS 3 TANAH BAPAK PAHMI LUBIS
		6 ALAHAN KAE	1 Tanah milik Alm. Abdul Malik 2 Tanah milik Alm. H.M Syukur
		7 SIMPANG DUHU LOMBANG	1 Tanah milik ISMED 2 Tanah milik BAHRIAN
		8 SIMPANG DUHU DOLOK	1 Tanah milik Nuriana 2 Tanah milik Ismail haris
		9 SIMPANG PINING	1 Tanah milik ASRUL Nasution 2 Tanah milik Tarmusi Lubis
		10 MUARASALADI	1 tanah milik bapak syafaruddin 2 tanah milik bapak junjung
		11 PATAHAJANG	1 tanah milik bapak ruman 2 tanah milik bapak abu bakar siddik
		12 TOLANG	1 Tanah milik ALI BAKTAR 2 Tanah milik SARHAN
		13 HUTARIMBARU	3 Tanah milik RUSLI 1 Tanah Bahrum Lubis 2 Tanah Nurlela 3 Tanah Siti

KETUA KOMISI PEMILIHAN UMUM
PROVINSI SUMATERA UTARA

ttd

AGUS ARIFIN

Salinan sesuai dengan aslinya
SEKRETARIAT KOMISI PEMILIHAN UMUM
PROVINSI SUMATERA UTARA
Kepala Bagian Hukum dan Sumber Daya manusia



Nina Purnama Pasaribu

Lampiran XIV

Keputusan Komisi Pemilihan Umum Provinsi Sumatera Utara

Nomor : 130 Tahun 2023

Tanggal : 25 November 2023

Tentang : Penetapan Lokasi Pemasangan Alat Peraga
Kampanye Pemilihan Umum Tahun 2024 di
Wilayah Provinsi Sumatera Utara

**LOKASI PEMASANGAN ALAT PERAGA KAMPANYE PEMILIHAN UMUM
TAHUN 2024 DI WILAYAH KOTA MEDAN**

**DAFTAR LOKASI JALAN YANG TIDAK DIBENARKAN
UNTUK PEMASANGAN ALAT PERAGA KAMPANYE DI KOTA
MEDAN**

- 1) Jl. Jendral Sudirman (md. Simp. Letjend S. Parman s/d Simp. Jl. Imam Bonjol)
- 2) Jl. Kapten Maulana Lubis (md Simp. Jl. Letjend S. Parman s/d Simp. Jl. Jembatan Sei Deli)
- 3) Jl. Pangeran Diponegoro (md Simp. Jl. Sudirman s/d Simp. Jl. Kejaksaan)
- 4) Jl. Imam Bonjol (md Simp. Jl. Kapten Maulana Lubis s/d Simp. Jl. Ir. H. Juanda)
- 5) Jl. Walikota (md Simp. Jl. Sudirman s/d Simp. Jl. Ir. H. Juanda)
- 6) Jl. Pengadilan (md Simp. Jl . Kejaksaan s/d Simp. Jl. Kapten Maulana Lubis)
- 7) Jl. Kejaksaan (md Simp. Jl. Imam Bonjol s/d Simp. Jl. Teuku Umar)
- 8) Jl. Letjend. Suprpto (md. Simp. Jl Brigjend. Katamso s/d Simp. Jl. Imam Bonjol)
- 9) Jl. Balai Kota (md Simp. Jl. Ahmad Yani s/d Simp. Jl. Bukit Barisan)
- 10) Jl. Pulau Penang (md Simp. Jl. Stasiun s/d Simp. Jl. Balaikota)
- 11) Jl. Bukit Barisan (md Simp. Jl. Balai Kota s/d Simp. Jl. Stasiun)
- 12) Jl. Stasiun (md Simp. Jl. Bukit Barisan s/d Simp. Jl. Pulau Penang)
- 13) Jl. Raden Saleh (md Simp. Jl. Jembatan Sei Deli s/d Simp. Jl. Balaikota)

DAFTAR LOKASI JALAN YANG DIBENARKAN UNTUK PEMASANGAN ALAT PERAGA KAMPANYE DI KOTA MEDAN

1. Jl. Ahmad Yani (md Simp. Jl. Palang Merah s/d Simp. Jl. Pulau Pinang)
2. Jl. Abdul Haris Nasution (md Simp. Jl. Karya Jaya s/d Simp. Jl. Sisingamangaraja)
3. Jl. Asia (md Simp. Jl. Sutomo. Jl. Kapten Jumhana)
4. Jl. H. Adam Malik (md Simp. Jl. Jend. Gatot Subroto s/d Simp. Jl. KL. Yos Sudarso)
5. Jl. Asrama Pondok Kelapa (md Simp. Jl. Jend. Gatot Subroto s/d Simp. Jl. Pertempuran)
6. Jl. Brigjend Katamso (md Simp. Jl. Letjend. Suprpto s/d Simp. Jl. Ir. H. Juanda)
7. Jl. Balai Kota (md Simp. Jl. Bukit Barisan s/d Simp. Jl. Perintis Kemerdekaan)
8. Jl. Bandung (md Simp. Jl. Palangkaraya s/d Simp. Jl. Perintis Kemerdekaan)
9. Jl. Teuku Cik Ditiro (md Simp. Jl. KH. Zainul Arifin s/d Simp. Jl. Jend. Sudirman)
10. Jl. Cirebon (md Simp. Jl. Letjend. MT. Haryono s/d Simp. Jl. Hj. Ani Idrus)
11. Jl. Dr. Mansyur (md Simp. Jl. Letjend. Jamin Ginting s/d Simp. Jl. Setia Budi)
12. Jl. Krakatau (md Simp. Jl. Karantina s/d Simp. Jl. Pintu Masuk Tol)
13. Jl. Glugur (md Simp. Jl. Letjend. S. Parman s/d Simp. Jl. Jend. Gatot Subroto)
14. Jl. Guru Patimpus (md Simp. Jl. Puti Hijau s/d Simp. Jl. H. Adam Malik)
15. Jl. Jendral Gatot Subroto (md Simp. Jembatan Jl. Sei Babura s/d Simp. Jl. Kapten Muslim)
16. Jl. Gajah Mada (md Simp. Jl. Letjend. S. Parman s/d Simp. Jl. Darussalam)
17. Jl. KH. Zainul Arifin (md Simp. Jl. Imam Bonjol s/d Simp. Jl. Letjend. S. Parman)
18. Jl. Ir. Juanda (md Simp. Jl. Sisingamangaraja s/d Simp. Jl. Walter Mongonsidi)
19. Jl. Irian Barat (md Simp. Jl. Prof. HM. Yamin s/d Simp. Jl. Letjend. MT. Haryono)
20. Jl. Sutan Iskandar Muda (md Simp. Jl. Jend. Gatot Subroto s/d Simp. Jl. Letjend. Jamin Ginting)
21. Jl. Karya Jasa (md Simp. Jl. Letjend. Jamin Ginting s/d Simp. Jl. Karya Jaya)
22. Jl. Kejaksaan (md Simp. Jl. Letjend. S. Parman s/d Simp. Jl. Imam Bonjol)
23. Jl. KL. Yos Sudarso (md Simp. Jl. Merak Jingga s/d Simp. Jl. Pertempuran)
24. Jl. Kapten Muslim (md Simp. Jl. Jend. Gatot Subroto s/d Simp. Jl. Kapten Sumarsono)
25. Jl. Kapten Pattimura (md. Simp. Jl. Jenderal Sudirman s/d Simp. Jl. Walter Mongonsidi)
26. Jl. Letjend. Jamin Ginting (md Simp. Jl. Pattimura s/d Simp. Pos)
27. Jl. Letjend Suprpto (md Simp. Jl. Imam Bonjol s/d Simp. Jl. Pemuda)
28. Jl. Mayjend. Supadmo (md Simp. Jl. Jend. Gatot Subroto s/d Simp. Jl. Setia Budi)

29. Jl. Merak Jingga (md Simp.Jl. Kl. Yos Sudarso s/d Simp. Jl. Prof HM. Yamin)
30. Jl. Walter Mongonsidi (md Simp. Jl. Kapten Pattimura s/d Simp. Jl. Ir. H. Juanda)
31. Jl. MT. Haryono
32. Jl. Ngumban Surbakti (md Simp.Jl. Letjend. Jamin Ginting s/d Simp. Jl. Perpustakaan)
33. Jl. Nibung Raya (md Simp. Jl. Jend. Gatot Subroto s/d Simp. Jl. Simp Jl. Perpustakaan)
34. Jl. Perintis Kemerdekaan (md Simp. Jl. Putri Hijau s/d Simp. Jl. Prof HM. Yamin)
35. Jl. Palang Merah (md Simp. Jl. Imam Bonjol s/d Simp. Jl. Pegadaian)
36. Jl. Pemuda (md Simp. Jl. Letjend Suprpto s/d Simp. Jl. Palang Merah)
37. Jl. Hj. Ani Idrus (md Simp. Jl. Sutomo s/d Simp. Jl. Pemuda)
38. Jl. Pinang Baris (md Simp. Jl. Jend. Gatot Subroto s/d Simp. Jl. Sunggal)
39. Jl. Prof. HM. Yamin, SH (md Simp. Jl. Putri Hijau s/d Simp. Jl. GB. Yosua)
40. Jl. Putri Hijau (md Simp. Jl. Prof. HM. Yamin s/d Simp. Jl. Merak Jingga)
41. Jl. Soekarno / Ringroad
42. Jl. Sekip (md Simp. Jl. Jend. Gatot Subroto s/d Simp. Jl. Gereja)
43. Jl. Setia Budi (md Simp. Jl. Sunggal s/d Simp. Jl. Letjend. Jamin Ginting)
44. Jl. Surabaya (md Simp. jl. Letjend. MT. Haryono s/d Simp. Jl. Hj. Ani Idrus)
45. Jl. Sutomo (md Simp jl. Rahmadsyah s/d Simp. Jl. Perintis Kemerdekaan)
46. Jl. Sutrisno / Dr. Drs H. Ibrahim Sinik (md Simp. Jl. Sutomo s/d Simp. Jl. Abdul Rahman Hakim)
47. Jl. Sisingamangaraja (md Simp. Hj. Ani Idrus s/d Simp. Jl. Sakti Lubis)
48. Jl. Letjend S. Parman (md Simp. Jl. Jend. Gatot Subroto s/d Simp. Jend. Sudirman)
49. Jl. T. Amir Hamzah (md Simp. Jl. H. Adam Malik s/d Jl. Brigjend. H. A Manaf Lubis)
50. Jl. MH. Thamrin (md Simp. Jl. Perintis Kemerdekaan s/d Jl. Sutrisno/ Dr. Drs. H. Ibrahim Sinik)
51. Jl. Kelas 2 (dua) → Jalan yang tidak termasuk Kelas jalan 1 (satu) dan Jalan Kelas 3 (tiga)
52. Jalan Kelas 3 (tiga) → Jalan Lingkungan.

KETUA KOMISI PEMILIHAN UMUM
PROVINSI SUMATERA UTARA

ttd

AGUS ARIFIN

Salinan sesuai dengan aslinya
SEKRETARIAT KOMISI PEMILIHAN UMUM
PROVINSI SUMATERA UTARA
Kepala Bagian Hukum dan Sumber Daya manusia



Nina Purnama Pasaribu

Lampiran XV

Keputusan Komisi Pemilihan Umum Provinsi Sumatera Utara

Nomor : 130 Tahun 2023

Tanggal : 25 November 2023

Tentang : Penetapan Lokasi Pemasangan Alat Peraga
Kampanye Pemilihan Umum Tahun 2024 di
Wilayah Provinsi Sumatera Utara

LOKASI PEMASANGAN ALAT PERAGA KAMPANYE PEMILIHAN UMUM TAHUN 2024
DI WILAYAH KABUPATEN NIAS

NO	KECAMATAN	DESA	LOKASI PEMASANGAN APK
1	2	3	4
1	BAWOLATO	Dahana	1. Dusun II Depan Rumah Kepala Desa Dahana 2. Dusun IV Depan Rumah A. Oto Lafau
		Sisarahili Bawolato	1. Dusun I Depan Rumah A. Princes Lafau 2. Dusun V Depan Rumah A. Pratama Lafau
		Hiliganoita	1. Dusun I Depan Rumah A. Gameri Bawamenewi 2. Dusun III Depan Rumah Kepala Desa
		Gazamanu	1. Dusun II Depan Rumah A. Eldest Lase 2. Dusun I Depan Rumah A. Delfan Lase

	Hilioru	1. Dusun I Depan Rumah A. Niko Zebua 2. Dusun V Depan Rumah A.Yami Telaumbanua
	Hilialawa	1. Dusun I Depan Rumah A. Nefi Telaumbanua 2. Dusun III Depan Rumah A. Seri Lase
	Hilifaosi	1. Dusun II Depan Rumah Tibe Lase 2. Dusun III Depan Rumah Ama Yude Telaumbanua
	Hiliwarokha	1. Dusun I Depan Rumah Elfano Telaumbanua 2. Dusun II Depan Rumah Kades Hiliwarokha
	Sitolubanua	1. Dusun I Depan Rumah A. Mersi Gulo 2. Dusun II Depan Rumah A. Cerah Gulo
	Siofabanua	1. Dusun I Depan Rumah A. Riki Zebua 2. Dusun II Depan Rumah A. Tolo Hia
	Siofaewali	1. Dusun I Depan Rumah A. Tisu Ndruru 2. Dusun IV Depan Rumah A. Berkat Nruru
	Sohoya	1. Dusun I Depan Rumah I. Supi Buulolo 2. Dusun II Depan Rumah I. Berkat Buulolo
	Botohaenga	1. Dusun I Depan Rumah Ketua BPD Botohaenga 2. Dusun II Depan Rumah A. Ganesi Aceh
	Orahili	1. Dusun I Depan Rumah A. Refi Zai 2. Dusun IV Depan Rumah A. Sela Bawamenewi
	Tagaule	1. Dusun I Depan Rumah ul Ardin Tanjung 2. Dusun II Depan Rumah A. Ana Halawa

		Sifaoroasi Uluhou	1. Dusun I Depan Rumah A. Deni Tafonao 2. Dusun II Depan Rumah A. Cindi Bawamenewi
		Orahua	1. Dusun II Depan Rumah A. Hasrat Bawamenewi 2. Dusun I Samping Rumah A. Arib Ndruru
		Banuasibohou Silimaewali	1. Dusun I Depan Rumah A. Kardin Tafonao 2. Dusun I Depan Rumah A. Wardi Hulu
		Siofaewali Selatan	1. Dusun II Depan Rumah Kepala Desa Siofaewali Selatan 2. Dusun IV Depan Kantor Desa Siofaewali Selatan
		Lagasimahe	1. Dusun I Depan Rumah A. Darni Lawolo 2. Dsun III Depan Rumah A. Safe Ndruru
		Hilihao Cugala	-
		Orahua Faondrato	1. Dusun I Depan Rumah A. Bute Gulo 2. Dusun II Depan Rumah A. Mesi Gulo
		Hou	1. Dusun I Depan Rumah A. Celi Tafonao 2. Dusun I Depan Rumah A. Nelis Bawamenewi
		Sindrondro	1. Dusun I Depan Rumah A. Lesi Gea 2. Dusun II Depan Rumah A. Risi Ndruru
		Balale Toba'a	1. Dusun I Depan Kantor Desa balale Toba'a 2. Dusun II Depan Rumah A. Diri Lafau.
2	SOGAE'ADU	Baruzo	Simpang Kantor Bupati Baru (Dusun I), Simpang Osala (Dusun I), dan Depan Rumah A. Rita Zai (Dusun I)

	Hilibadalu	Simpang Jalan Hiligogowaya (Dusun I), Depan Rumah A. Efrain Lombu (Dusun II), dan Depan Rumah A. Roni Lombu (Dusun III)
	Hilimbana	Depan Rumah I . Essi Fakho (Dusun I), Depan Rumah A. Frengki Fakho (Dusun I) dan Disamping Rumah A. Judika Fakho (Dusun III)
	La'uri	Depan Rumah Ketua PPS (Dusun I), Simpang Desa La'uri menuju Dusun II, dan depan Rumah A.Ori Zendrato (Dusun I)
	Saitagaramba	Depan Rumah Eben Ezer Zendrato (Dusun I), Depan Rumah O'onaso Waruwu (Dusun II), dan Depan Rumah Tobeyus Dohare (Dusun II)
	Sihare'o Sogae'adu	Depan Rumah A. Warni Zendrato (Dusun I), Depan Rumah A. Kurniat Zendrato, dan Depan Rumah I. Nisdar Zendrato
	Sogae'adu	Simpang Sogae'adu menuju Kecamatan Somolo-molo, Disamping Rumah A. Fani Hura, dan Samping Rumah A.Siska Gulo (Dusun III)
	Tuhembuasi	Disamping Rumah A. Intan Lombu (Dusun I), Simpang Fariawosa (Dusun II), dan Depan Rumah A.Yabes Lombu (Dusun I)
	Tulumbaho	Depan Rumah I.Ester Buaya (Dusun II), Depan Rumah I. Ingati Zai (Dusun I), dan Depan Rumah A. Fince Buaya (Dusun I)

		We'a-We'a	Simpang Menuju SD We'a-We'a, Depan Rumah A.Pasrih Harefa (Dusun I), dan Depan Rumah A. Andi Gulo (Dusun II)
3	MA'U	Lasara Siwalubanua	Lingkungan Lasara Siwalubanua
		Lewa-Lewa	Lingkungan Lewa-Lewa
		Tuhemberua	Lingkungan Tuhemberua
		Atualuo	Lingkungan Atualuo
		Dekha	Lingkungan Dekha
		Sihare'o III	Lingkungan Sihareo III
		Sihare'o III Hilibadalu	Lingkungan Sihare'o III Hilibadalu
		Sihare'o III Bawasalo'o Berua	Lingkungan Sihare'o III Bawasalo'o Berua
		Balodano	Lingkungan Balodano
		Sisarahili Mau	Lingkungan Sisarahili Ma'u
		Lewuoguru II	Lingkungan Lewuoguru II
4	HILIDUHO	Mazingo Tanose'o	Lingkungan Dusun I dan Dusun IV
		Dima	Lingkungan Dusun I dan Dusun II
		Onowaembo Hiligara	Lingkungan Dusun I dan Dusun II
		Sisobahili I Tanose'o	Lingkungan Dusun I, Dusun II dan Dusun III
		Hiligodu Tanose'o	Lingkungan Dusun I dan Dusun III
		Hiliduhu	Lingkungan Dusun I dan Dusun II, Dusun III dan Simpang Bogalito
		Fadorolauru	Simpang Manggis Dusun V, dan Simpang Mado Bate'e IV

		Sinarikhi	Simpang SD Dusun II dan Dusun III
		Ombolata Salo'o	Lingkungan Dusun II
		Onozitoli Dulu	Lingkungan Dusun I
		Lasara Tanose'o	Simpang Ndrara Dusun I, Dusun II dan Dusun III
		Ononamolo I Botomuzoi	Lingkungan Dusun I dan Dusun III
		Ombolata Sisarahili	Simpang 3 Dekat pekan Ombolata Sisarahili
		Sisobalauru	Lingkungan Dusun III
		Silima Banua	Lingkungan Dusun I dan Dusun II
		Tuhegafoa II	Lingkungan Dusun I dan Dusun II
5	GIDO	Akhelauwe	1. Dekat Balai Pertemuan Desa Akhelauwe 2. Rumah Ama/Ina Celsin Gulo
		Hiliotalua	1. Rumah Ama/Ina Agus Lawolo Dusun 1 2. Rumah Ama/Ina Reti Waruwu Dusun 2 3. Rumah Ama/Ina Muru Lawolo Dusun 3 4. Rumah Ama/Ina
		Akhelauwe	1. Dekat Balai Pertemuan Desa Akhelauwe
			2. Rumah A/I Celsin Gulo
		Hiliotalua	1. Rumah A/I Agus Lawolo Dusun 1
			2. Rumah A/I Reti Waruwu Dusun 2
			3. Rumah A/I Maru Lawolo Dusun 3
			4. Rumah A/I Wita Lawolo Dusun 4

			5. Rumah A/I Ande Lawolo Dusun 5
			6. Rumah A/I Darni Laia Dusun 6
		Hilisebua	1. Rumah A/I Prince Waruwu
			2. Dekat Balai Pelatihan Hilisebua
			3. Rumah A/I Calvin Gea
			4. Rumah A/I Grace Zebua
			5. Rumah A/I Nelson Waruwu
			6. Rumah A/I Soni Waruwu
			7. Rumah A/I Ponsan Waruwu
		Hilizoi	1. Rumah A/I Inca Ndruru Dusun 1
			2. Simpang Balai Desa Hilizoi Dusun 1
			3. Rumah A/I Boy Zebua
			4. Rumah A/I Merti Zebua
		Hiliweto Gido	1. Rumah A/I Inca Ndruru Dusun 1
			2. Simpang Balai Desa Hilisoi Dusun 1
			3. Rumah A/I Boy Zebua
			4. Rumah A/I Merti Zebua
		Ladea	1. Rumah A. David Bate'e
			2. Dekat Pekan Hiliweto Gido Dusun 1
			3. Simpang Jalan Sinuwe Dusun 4
Ladea Orahua	1. Rumah Pariaman Bate'e Dusun 2		
	2. Rumah Junison Gulo		

		Lasara Idanoi	1. Dekat Jembatan Gido Site
			2. Rumah A/I Taro Zebua
			3. Simpang Jalan Mitabu
		Lahemo	1. Rumah A/I Gayeri Ndraha Dusun 4
			2. Rumah A/I Justin Ndraha Dusun 2
		Lasela	1. Dekat Kantor Desa Lasela Dusun 1
			2. Dekat gereja BNKP Dusun 1
			3. Rumah Yatieli Waruwu Dusun 1
			4. Rumah A/I Desi Waruwu Dusun 2
Lolozasai	1. Rumah A/I Tati Ndraha		
	2. Rumah Julkurniawan Zega		
	3. Dekat Balai Pertemuan Desa Lolozasai		
	4. Simpang Jalan Naru-Naru		
Loloana'a Gido	1. Rumah I. Feri Lombu		
	2. Rumah A/I Siska Waruwu		
	3. Rumah A/I Sidi Waruwu		
Nifalo'o Lauru	1. Rumah A/I Wawan Ndraha		
	2. Rumah A/I Carlin Ndraha		
Olindraha Sisarahili	1. Rumah A/I Juang Zandroto Dusun 1		
	2. Rumah A/I Windi Buaya Dusun 2		
	3. Rumah A/I Sonel Waruwu Dusun 2		
Sirete	1. Rumah A/I Welly Ndraha Dusun 1		

		Sisobahili	<ol style="list-style-type: none"> 1. Dekat Balai Desa Sisobahili 2. Rumah kepala Dusun 1 3. Rumah A/I Wati Laoli 4. Rumah A/I Nite Laoli 5. Rumah A/I Nelsin Ndraha 6. Rumah A/I Epianus Laoli 7. Rumah A/I Ariki Laoli 8. Rumah Kepala Dusun 3 9. Rumah Kepala Dusun 2 10. Rumah Sibaya Jaya Laoli 11. Rumah Sibaya Wita Zebua (Simpang 3)
		Soewe	<ol style="list-style-type: none"> 1. Perbatasan Desa Soewe dan Desa Umbu 2. Rumah A/I Aurel Zebua 3. Dekat Balai Desa Soewe 4. Rumah A/I Jovan Bate'e 5. Rumah A/I Shena Bate'e 6. Rumah A/I Brian Waruwu 7. Rumah Ina Suni Gea
		Somi	<ol style="list-style-type: none"> 1. Dekat Pekan Somi 2. Dekat Perumahan Nelayan (simpang menuju Desa Somi Botogo'o) 3. Dekat Gereja GPDI Somagia Dusun 3

		Somi Botogo'o	<ol style="list-style-type: none"> 1. Dekat Balai Pelatihan Somi Botogo'o 2. Rumah Ina Jefry Bate'e 3. Rumah A/I Jonathan Mendrofa (Dusun 3) 4. Rumah Sibaya Ufi Dusun 3 5. Rumah A/I Titus Bate'e Dusun 2
		Tulumbaho Salo'o	<ol style="list-style-type: none"> 1. Rumah A/I Bobi Gulo
		Umbu	<ol style="list-style-type: none"> 1. Rumah A/I Siska Gulo 2. Rumah Ina Chika Gulo 3. Rumah A/I Angel Laoli 4. Rumah A/I Evi Waruwu
6	SOMOLO-MOLO	Somolo-molo	<ol style="list-style-type: none"> 1. Dusun I RT 1 Samping Rumah A. Werni Lawolo 2. Dusun II RT 2 Samping Rumah A. Lius Lawolo 3. Dusun III RT 1 Samping Rumah A. Pian Lawolo 4. Dusun IV RT 2 Depan Rumah A. Marvel Lawolo
		Sisaratandawa	<ol style="list-style-type: none"> 1. Dusun I RT I Samping Rumah A. Dewi Lawolo 2. Dusun I RT 3 Depan Rumah A. Aurel Lawolo 3. Dusun II RT 2 Depan Rumah A. Desi Zai
		Sisobawino I	<ol style="list-style-type: none"> 1. Dusun I Depan Pondok A. Revis Waruwu 2. Dusun II Depan Rumah A. INGat Waruwu
		Sifaoro'asi	<ol style="list-style-type: none"> 1. Dusun I Depan Rumah Bapak A. Oliria Gulo 2. Dusun II Depan Rumah A. Mei Gulo

		So'ewali	<ol style="list-style-type: none"> 1. Dusun I RW 1 RT 2 Depan Rumah A/I Arjun Zai 2. Dusun II RT 2 RW 2 Depan Rumah Ina Gamuni Zai 3. Dusun III RW 3 RT 3 Simpang Tiga
		Lewuobanua	<ol style="list-style-type: none"> 1. Dusun 1 Simpang Rumah A. Peni Dohare 2. Dusun II dan Dusun III depan Rumah Sekdes Lewuobanua
		Hilimborodano	<ol style="list-style-type: none"> 1. Dusun I Rumah A. Deni Laia 2. Dusun II Depan Rumah A. YAso Laia
		I'odano	<ol style="list-style-type: none"> 1. Dusun I Simpang Tetezinarikhi dekat rumah Martani Gulo 2. Dusun III Dekat rumah Tatonafu Zai
		Huno	<ol style="list-style-type: none"> 1. Dusun I depan rumah A. Carlos Zebua 2. Dusun II Depan rumah A. Berkat Lawolo 3. Dusun III Disamping Rumah A. Deli Lawolo
		Hiligodu Som	<ol style="list-style-type: none"> 1. Dusun II depan rumah Pak A. Yanu Lawolo 2. Dusun I depan rumah Sibaya Linda (A. Teti Lawolo)
		Lewuoguru I	<ol style="list-style-type: none"> 1. Dusun II depan rumah A. Leni Giawa 2. Dusun I disamping menuju desa Lewuombanua 3. Dusun III depan rumah Kadus 3
7	BOTOMUZOI	Balohili Botomuzoi	Lingkungan Simpang Tiga Balohili Botomuzoi
		Loloana'a	Lingkungan Dusun I Loloana'a
		Tuhegafoa I	Lingkungan Dusun II Tuhegafoa I (Simpang menuju Desa Tetehosi Botomuzoi)
		Tetehosi Botomuzoi	Simpang Tiga yang berbatasan dengan Wilayah Gunungsitoli Utara

		Hilimbowo Botomuzoi	Lingkungan Dusun I yang berbatasan dengan Desa Balohili Botomuzoi
		Hilihambawa Botomuzoi	Lingkungan Dusun III Desa Hilihambawa Botomuzoi
		Hiliwaele II	Lingkungan Dusun I Desa Hiliwaele II
		Mohili Berua	Lingkungan Dusun I Desan Mohili Berua
		Sisobahili Dola	Lingkungan Dusun I Sisobahili
		Hiliwaele I	Persimpangan menuju SMAN 1 Botomuzoi
		Simanaere Botomuzoi	Lingkungan Simpang Tiga Karamo
		Banua Sibohou	Lingkungan Dusun I Desa Banua Sibohou
		Lasara Botomuzoi	Lingkungan Dusun II yang berbatasan dengan Dsa Hiligodu Botomuzoi
		Fulolo Botomuzoi	Lingkungan Dusun I Dsa Fulolo Botomuzoi
		Hiligodu Botomuzoi	Lingkungan Dusun I yang berbatasan dengan Ononamolo Talafu
		Ononamolo Talafu	Lingkungan yang berbatasan dengan Desa Talafu
		Talafu	Lingkungan Simpang III yang berbatasan dengan Nias Utara
		Olanori	Lingkungan yang berbatasan dengan Desa Ononamolo Talafu
8	ULUGAWO	Orahili	Dusun I dan Dusun II
		Hiliweto Gela	Dusun I, Dusun II dan Dusun III
		Lawa-lawa Luo	Dusun I, Dusun II dan Dusun III
		Hilimbowo	Dusun I, Dusun II, Dusun III, Dusun IV, Dusun V, Dusun VI dan Dusun VII
		Hilibadalu	Dusun I dan Dusun II
		Fatodano	Dusun I, Dusun II, Dusun III, Dusun IV dan Dusun V,
		Fahandrona	Dusun I, Dusun II, Dusun III, Dusun IV, Dusun V dan Dusun VI

		Onodalinga	Dusun I dan Dusun II
		Holi	Dusun I, Dusun II, Dusun III, Dusun IV Dan Dusun V
		Sisobahili Ulugawo	Dusun I, Dusun II, Dusun III dan Dusun IV
		Sifaoroasi Ulugawo	Dusun I, Dusun II dan Dusun III
		Mohili	Dusun I, Dusun II, Dusun III, Dusun IV
		Hiligafoa	Dusun I, Dusun II, Dusun III
		Sisarahili Soroma'asi	Dusun I, Dusun II, Dusun III, Dusun IV dan Dusun V
9	HILISERANGKAI	Lolowua	1. Dusun I Samping rumah A. Darni Mendrofa 2. Dusun II Samping rumah A. Tibe Mendrofa
		Dahadano Botombawo	1. Dusun III depan rumah A. Leris Mendrofa 2. Dusun IV depan rumah A. Cintya Mendrofa
		Lolowua Hiliwarasi	1. Dusun I depan rumah Ina Sua Mendrofa 2. Dusun II Depan rumah A. GaAri Mendrofa
		Hilizia Laurus	1. Dusun I Tanah Milik A. Glen Mendrofa 2. Dusun II Tanah Milik A. Teoni Mendrofa
		Lawa-lawawa	1. Dusun I Halaman rumah A. Gada Mendrofa 2. Dusun II Halman rumah A. Sedi Mendrofa
		Lalai I/II	1. Dusun I Depan Rumah A. Eka 2. Dusun II Depan Rumah A. GaNini Mendrofa
		Fulolo Lalai	1. Dusun I Depan Rumah A. Petra Mendrofa 2. Dusun II Depan Rumah Yan Yusuf Mendrofa

		Lolofaoso Lalai	1. Dusun I Depan Rumah Haogonakhou Mendrofa 2. Dusun II Samping rumah Yuslina Mendrofa
		Fadoro Lalai	1. Dusun I Depan Rumah A. Widya Mendrofa 2. Dusun II Depan Rumah A. Darni Mendrofa
		Fadoro Hunogoa	1. Dusun III Simpang Tano Nitaba 2. Dusun II Rumah A. Selfi Waruwu
		Orahili Idanoi	1. Dusun III Simpang Tiga depan rumah Pasrah Waruwu 2. Dusun IV Simpang Tiga depan rumah Arman Waruwu
		Ehosakhozi	1. Dusun I Depan rumah A. Jue Laoli 2. Dusun II depan rumah A. Henry Laoli
		Awela	1. Dusun II Depan Rumah A. ZiMernius Dohona 2. Dusun I Dekat Gejera DTDI
		Onombongi	1. Dusun II Depan rumah A. Frenky Dohona 2. Dusun I Depan Rumah A. Andy Laoli
		Lolofaoso	1. Dusun I Depan Rumah A. Delnis Waruwu 2. Dusun II Depan Rumah A. Fajar Halawa
10	IDANOGAWO	Ahedano	Simpang dekat Rumah A. Novan Dusun I desa Ahedano
		TetegeoAn'ai	Dusun I Dekat Rumah Ketua PPS Tetegeoanai, I tidak dengan rumah ibadah, tidak berdekatan dengan sekolah
		Hiligogowaya Maliwa'a	Di depan Rumah Ketua PPS Hiligogowaya Maliwa'a Darmanius Zai Dusun II Desa Hiligogowaya Maliwa'a

	Hilimoasio Dua	Dekat rumah warga Kadus Dusun III A. Jernih Hura Hilimoasio
	Hilimoasio	Dekat Rumah Ketua PPS Desa Hilimoasio depan halaman rumah A. Atina Hura Dusun I
	Tuhewaebo	Depan Rumah Ketua PPS Desa Tuhewaebo
	Maliwa'a	Depan Rumah A. Heppy Hura Dusun I Desa Maliwa'a
	Tetehosi	Depan Warung Mi-Sop I. ZiWulan Lombu Dusun I
	Hililawae	Depan Rumah PPS Hililawae Dusun II
	Tiga Serangkai Maliwa'a	Halaman Depan Rumah A. Eta Barasi Dusun II
	Orahili ZUzundrao	Halaman Depan Rumah Ketua PPS Orahili Zuzundrao Dusun II
	SeaWahili Hiliadulo	Halaman Depan Rumah Ibu I. Sri Zai Dusun II
	Hiliana'a Tafu'o	Halaman Depan Rumah A. Sumi Harefa Dusun I
	Otalua	Depan Rumah Anggota PPS Junianus Zai Dusun I
	Hilionozega	Dusun I Samping Rumah Ketua PPS Hilionozega, tidak dengan rumah ibadah, tidak berdekatan dengan sekolah
	Hiliadulo	Dusun II Depan Rumah Bendahara PPS Hiliadulo
	Sisobahili Iraonohura	Depan Rumah Anggota PPS Priska Dini Gulo Dusun II
	Baruzo	Dusun II Depan Rumah Junifati Zai
	Mondrali	Dekat Samping Rumah Ketua PPS Mondrali Dusun II Dekat dengan perbatasan dusun I tidak dengan rumah ibadah, tidak berdekatan dengan sekolah
	Awoni Lauso	Samping rumah balai desa Dusun III Awoni Lauso
	Bobozioli Loloanaa	Depan Rumah Ketua PPS Dusun I
	Laowo Hilimbaruzo	Depan rumah Kepala Dusun I A. Wahyu Waruwu

	Biouti	Halaman Samping Balai Desa Biouti
	Biouti Timur	Depan Rumah A. Niel Gea Dusun II
	Laira	Simpang Empat Desa Laira Dusun I
	Bozihona	Depan Rumah Ketua PPS Bozihona Dusun I
	Sandruta	Halaman Depan Rumah ketua PPS Sandruta Dusun I
	Oladano	Dusun I perbatasan Desa Oladano dan Ahedano dan Dusun III Depan Rumah A. Widia Waruwu simpang jalan ke Mbomboaukhu

KETUA KOMISI PEMILIHAN UMUM
PROVINSI SUMATERA UTARA

ttd

AGUS ARIFIN

Salinan sesuai dengan aslinya
SEKRETARIAT KOMISI PEMILIHAN UMUM
PROVINSI SUMATERA UTARA
Kepala Bagian Hukum dan Sumber Daya manusia



Nina Purnama Pasaribu

Lampiran XVI

Keputusan Komisi Pemilihan Umum Provinsi Sumatera Utara

Nomor : 130 Tahun 2023

Tanggal : 25 November 2023

Tentang : Penetapan Lokasi Pemasangan Alat Peraga
Kampanye Pemilihan Umum Tahun 2024 di
Wilayah Provinsi Sumatera Utara

**LOKASI PEMASANGAN ALAT PERAGA KAMPANYE
PEMILIHAN UMUM TAHUN 2024
DI WILAYAH KABUPATEN NIAS BARAT**

I. LOKASI PEMASANGAN ALAT PERAGA KAMPANYE PADA PEMILIHAN UMUM TAHUN 2024 :

- a. Dari Desa Hili'uso Kecamatan Lolofitu Moi sampai ke Kecamatan Mandrehe Dusun Togimbuaya Desa Ononamolo III, Desa Togide'u menuju Kecamatan Sirombu;
- b. Dari Desa Simae'asi ke Desa Onolimbu, Bawadasi, Simpang Tiga Lahomi Kecamatan Lahomi sampai ke Tetesua Kecamatan Sirombu;
- c. Dari Simpang Tiga Lahomi sampai ke Desa Hilimberua Na'a Kecamatan Sirombu; dan
- d. Seluruh Desa di Wilayah Kabupaten Nias Barat.

II. LOKASI PEMASANGAN ALAT PERAGA KAMPANYE TIDAK DIPERKENANKAN PADA TEMPAT YANG TELAH DITENTUKAN SEBAGAI BERIKUT :

- a. Jalan depan Kantor Bupati Nias Barat dan Kantor DPRD Kabupaten Nias Barat, radius 200 meter;
- b. Tempat Ibadah, seperti Mesjid, Musholla, Gereja, Pura, atau pun Rumah Ibadah lainnya sepanjang radius 20 meter;
- c. Lembaga pendidikan seperti sekolah-sekolah atau lembaga pendidikan lainnya sepanjang radius 20 meter;
- d. Kantor pemerintah (termasuk TNI/Polri, BUMN, BUMD) dan di perumahan Dinas Pemerintah (termasuk TNI/Polri) sepanjang radius 20 meter;
- e. Tempat pelayanan kesehatan seperti Rumah Sakit, Puskesmas, Posyandu, Poskesdes dan lain sebagainya radius 20 meter;
- f. Pelabuhan penyeberangan kapal laut, taman kota, dan sekitar monument;
- g. Mengganggu atau merusak pohon penghijauan, tiang-tiang listrik/telepon/rambu lalu lintas/penerangan jalan umum dengan cara memaku, mengikat, menempel, menyandarkan dan/atau sejenisnya;
- h. Melintang menyeberang jalan dan menutup ruas trotoar;
- i. Mengganggu/membahayakan pandangan pengguna jalan/lalu lintas;
- j. Pada tiang dan/atau ompak Bendera Merah Putih yang sudah permanen;
- k. Memasang bendera Partai Politik atau bendera Ormas ketinggian dan ukurannya melebihi Bendera Merah Putih yang berada di sekitarnya;
- l. Memasang atribut atau alat peraga kampanye yang menutup atau menghalangi kaca depan dan/atau belakang dari kendaraan umum; dan

- m. Memasang Atribut atau Alat Peraga Kampanye dengan jarak kurang dari 5 (lima) meter dari Atribut atau Alat Peraga Kampanye atau media sosialisasi lainnya.

KETUA KOMISI PEMILIHAN UMUM
PROVINSI SUMATERA UTARA

ttd

AGUS ARIFIN

Salinan sesuai dengan aslinya
SEKRETARIAT KOMISI PEMILIHAN UMUM
PROVINSI SUMATERA UTARA
Kepala Bagian Hukum dan Sumber Daya manusia



Nina Purnama Pasaribu

Lampiran XVII

Keputusan Komisi Pemilihan Umum Provinsi Sumatera Utara

Nomor : 130 Tahun 2023

Tanggal : 25 November 2023

Tentang : Penetapan Lokasi Pemasangan Alat Peraga
Kampanye Pemilihan Umum Tahun 2024 di
Wilayah Provinsi Sumatera Utara

**LOKASI PEMASANGAN ALAT PERAGA KAMPANYE
PEMILIHAN UMUM TAHUN 2024 DI WILAYAH KABUPATEN NIAS SELATAN**

1. Lokasi Pemasangan APK Di Tingkat Kabupaten

Disekitaran Wilayah Ibu Kota Kabupaten

2. Lokasi Pemasangan APK Ditingkat Kecamatan

No	Kecamatan	Lokasi APK
1	LOLOMATUA	Di Sekitaran Ibu Kota Kecamatan
2	GOMO	Di Sekitaran Ibu Kota Kecamatan
3	LAHUSA	Di Sekitaran Ibu Kota Kecamatan
4	HIBALA	Di Sekitaran Ibu Kota Kecamatan
5	PULAU-PULAU BATU	Di Sekitaran Ibu Kota Kecamatan
6	TELUK DALAM	Di Sekitaran Ibu Kota Kecamatan
7	AMANDRAYA	Di Sekitaran Ibu Kota Kecamatan
8	LOLOWAU	Di Sekitaran Ibu Kota Kecamatan
9	SUSUA	Di Sekitaran Ibu Kota Kecamatan
10	MANIAMOLO	Di Sekitaran Ibu Kota Kecamatan
11	HILIMEGAI	Di Sekitaran Ibu Kota Kecamatan
12	TOMA	Di Sekitaran Ibu Kota Kecamatan
13	MAZINO	Di Sekitaran Ibu Kota Kecamatan
14	UMBUNASI	Di Sekitaran Ibu Kota Kecamatan
15	ARAMO	Di Sekitaran Ibu Kota Kecamatan
16	PULAU-PULAU BATU TIMUR	Di Sekitaran Ibu Kota Kecamatan
17	MAZO	Di Sekitaran Ibu Kota Kecamatan
18	FANAYAMA	Di Sekitaran Ibu Kota Kecamatan
19	ULUNOYO	Di Sekitaran Ibu Kota Kecamatan
20	HURUNA	Di Sekitaran Ibu Kota Kecamatan
21	O'O'U	Di Sekitaran Ibu Kota Kecamatan
22	ONOHAZUMBA	Di Sekitaran Ibu Kota Kecamatan
23	HILISALAWA'AHE	Di Sekitaran Ibu Kota Kecamatan
24	ULUSUSUA	Di Sekitaran Ibu Kota Kecamatan
25	SIDUA'ORI	Di Sekitaran Ibu Kota Kecamatan
26	SOMAMBAWA	Di Sekitaran Ibu Kota Kecamatan
27	BORONADU	Di Sekitaran Ibu Kota Kecamatan
28	SIMUK	Di Sekitaran Ibu Kota Kecamatan
29	PULAU-PULAU BATU BARAT	Di Sekitaran Ibu Kota Kecamatan
30	PULAU-PULAU BATU UTARA	Di Sekitaran Ibu Kota Kecamatan

31	TANAH MASA	Di Sekitaran Ibu Kota Kecamatan
32	LUAHAGUNDRE MANIAMOLO	Di Sekitaran Ibu Kota Kecamatan
33	ONOLALU	Di Sekitaran Ibu Kota Kecamatan
34	ULU IDANOTAE	Di Sekitaran Ibu Kota Kecamatan
35	IDANOTAE	Di Sekitaran Ibu Kota Kecamatan

3. Lokasi Pemasangan APK Ditingkat Desa/Kelurahan

No	Desa	Lokasi APK
1	AMANDRAYA	Di Sekitaran Ibu Kota Desa/Kelurahan
2	BOHOLU	Di Sekitaran Ibu Kota Desa/Kelurahan
3	HILIFADOLO	Di Sekitaran Ibu Kota Desa/Kelurahan
4	HILIHORU	Di Sekitaran Ibu Kota Desa/Kelurahan
5	HILIMAERA	Di Sekitaran Ibu Kota Desa/Kelurahan
6	HILIMBOWO	Di Sekitaran Ibu Kota Desa/Kelurahan
7	HILIMBULAWA	Di Sekitaran Ibu Kota Desa/Kelurahan
8	HILINDRASO	Di Sekitaran Ibu Kota Desa/Kelurahan
9	HILISALO'O	Di Sekitaran Ibu Kota Desa/Kelurahan
10	LOLOABOLO	Di Sekitaran Ibu Kota Desa/Kelurahan
11	LOLOMOYO	Di Sekitaran Ibu Kota Desa/Kelurahan
12	LOLOZARIA	Di Sekitaran Ibu Kota Desa/Kelurahan
13	MOHILI	Di Sekitaran Ibu Kota Desa/Kelurahan
14	ORAHILI EHO	Di Sekitaran Ibu Kota Desa/Kelurahan
15	SIFAOROASI	Di Sekitaran Ibu Kota Desa/Kelurahan
16	SINAR INO'O	Di Sekitaran Ibu Kota Desa/Kelurahan
17	SIROFI	Di Sekitaran Ibu Kota Desa/Kelurahan
18	SISOBHILI	Di Sekitaran Ibu Kota Desa/Kelurahan
19	TUHEMBERUA AMANDRAYA	Di Sekitaran Ibu Kota Desa/Kelurahan
20	TUINDRAO	Di Sekitaran Ibu Kota Desa/Kelurahan
21	TUINDRAO I	Di Sekitaran Ibu Kota Desa/Kelurahan
22	ARAMO	Di Sekitaran Ibu Kota Desa/Kelurahan
23	BAGOA	Di Sekitaran Ibu Kota Desa/Kelurahan

24	BALOHAO	Di Sekitaran Ibu Kota Desa/Kelurahan
25	DAO-DAO	Di Sekitaran Ibu Kota Desa/Kelurahan
26	HILIADOLOWA	Di Sekitaran Ibu Kota Desa/Kelurahan
27	HILIAMAUZULA	Di Sekitaran Ibu Kota Desa/Kelurahan
28	HILIFADOLO	Di Sekitaran Ibu Kota Desa/Kelurahan
29	HILIGAFOA	Di Sekitaran Ibu Kota Desa/Kelurahan
30	HILIGUMBU	Di Sekitaran Ibu Kota Desa/Kelurahan
31	HILIMAGIAO	Di Sekitaran Ibu Kota Desa/Kelurahan
32	HILIMBOWO	Di Sekitaran Ibu Kota Desa/Kelurahan
33	HILIMEZAYA	Di Sekitaran Ibu Kota Desa/Kelurahan
34	HILIORUDUA	Di Sekitaran Ibu Kota Desa/Kelurahan
35	HILISAWATO	Di Sekitaran Ibu Kota Desa/Kelurahan
36	HILITOTAO	Di Sekitaran Ibu Kota Desa/Kelurahan
37	HUME	Di Sekitaran Ibu Kota Desa/Kelurahan
38	SIKHORILAFU	Di Sekitaran Ibu Kota Desa/Kelurahan
39	SISOBAMBOWO	Di Sekitaran Ibu Kota Desa/Kelurahan
40	BALOHILI GOMO	Di Sekitaran Ibu Kota Desa/Kelurahan
41	BOHALU	Di Sekitaran Ibu Kota Desa/Kelurahan
42	LEWA-LEWA	Di Sekitaran Ibu Kota Desa/Kelurahan
43	ORSEDES	Di Sekitaran Ibu Kota Desa/Kelurahan
44	PERJUANGAN	Di Sekitaran Ibu Kota Desa/Kelurahan
45	SIFALAGO GOMO	Di Sekitaran Ibu Kota Desa/Kelurahan
46	SIHOLI	Di Sekitaran Ibu Kota Desa/Kelurahan
47	SINAR HELAOWO	Di Sekitaran Ibu Kota Desa/Kelurahan
48	SIRAHA	Di Sekitaran Ibu Kota Desa/Kelurahan
49	TUHEGAFOA	Di Sekitaran Ibu Kota Desa/Kelurahan
50	BAWOFANAYAMA	Di Sekitaran Ibu Kota Desa/Kelurahan
51	BAWOMATALUO	Di Sekitaran Ibu Kota Desa/Kelurahan
52	BAWONAHONO	Di Sekitaran Ibu Kota Desa/Kelurahan

53	EHO ORAHILI	Di Sekitaran Ibu Kota Desa/Kelurahan
54	ETE BATU	Di Sekitaran Ibu Kota Desa/Kelurahan
55	HILIFAROKHA LAWA	Di Sekitaran Ibu Kota Desa/Kelurahan
56	HILIGITO	Di Sekitaran Ibu Kota Desa/Kelurahan
57	HILIKARA MAHA	Di Sekitaran Ibu Kota Desa/Kelurahan
58	HILINAWALO FAU	Di Sekitaran Ibu Kota Desa/Kelurahan
59	HILIOFONALUO	Di Sekitaran Ibu Kota Desa/Kelurahan
60	HILISALAWA	Di Sekitaran Ibu Kota Desa/Kelurahan
61	HILIZIHONO	Di Sekitaran Ibu Kota Desa/Kelurahan
62	LAHUSA FAU	Di Sekitaran Ibu Kota Desa/Kelurahan
63	ONOHONDRO	Di Sekitaran Ibu Kota Desa/Kelurahan
64	ORAHILI FAU	Di Sekitaran Ibu Kota Desa/Kelurahan
65	SILIWULAWA	Di Sekitaran Ibu Kota Desa/Kelurahan
66	SIWALAWA	Di Sekitaran Ibu Kota Desa/Kelurahan
67	DOLI-DOLI IDANOTAE	Di Sekitaran Ibu Kota Desa/Kelurahan
68	GUNUNG GABUNGAN	Di Sekitaran Ibu Kota Desa/Kelurahan
69	HILIANA'A GOMO	Di Sekitaran Ibu Kota Desa/Kelurahan
70	LAWA-LAWA LUO GOMO	Di Sekitaran Ibu Kota Desa/Kelurahan
71	LOLOSONI	Di Sekitaran Ibu Kota Desa/Kelurahan
72	ORAHILI GOMO	Di Sekitaran Ibu Kota Desa/Kelurahan
73	ORAHILI SIBOHOU	Di Sekitaran Ibu Kota Desa/Kelurahan
74	SIFAORO'ASI GOMO	Di Sekitaran Ibu Kota Desa/Kelurahan
75	SUKA MAJU MOHILI	Di Sekitaran Ibu Kota Desa/Kelurahan
76	TANONIKO'O	Di Sekitaran Ibu Kota Desa/Kelurahan
77	UMBU ORAHUA	Di Sekitaran Ibu Kota Desa/Kelurahan
78	BARUYU SIBOHOU	Di Sekitaran Ibu Kota Desa/Kelurahan
79	BOWONIFAOSO	Di Sekitaran Ibu Kota Desa/Kelurahan
80	DURU	Di Sekitaran Ibu Kota Desa/Kelurahan
81	EHO	Di Sekitaran Ibu Kota Desa/Kelurahan

82	HILIANOMBASELA	Di Sekitaran Ibu Kota Desa/Kelurahan
83	HILIKANA	Di Sekitaran Ibu Kota Desa/Kelurahan
84	HILINIFAESE	Di Sekitaran Ibu Kota Desa/Kelurahan
85	HILIORODUA TEBOLO	Di Sekitaran Ibu Kota Desa/Kelurahan
86	HILIOROMAO	Di Sekitaran Ibu Kota Desa/Kelurahan
87	LUMBUI MELAYU	Di Sekitaran Ibu Kota Desa/Kelurahan
88	LUMBUI NIAS	Di Sekitaran Ibu Kota Desa/Kelurahan
89	OMEGA	Di Sekitaran Ibu Kota Desa/Kelurahan
90	SEPAKAT	Di Sekitaran Ibu Kota Desa/Kelurahan
91	SIALEMA	Di Sekitaran Ibu Kota Desa/Kelurahan
92	TANO MOKINU	Di Sekitaran Ibu Kota Desa/Kelurahan
93	TEBOLO MELAYU	Di Sekitaran Ibu Kota Desa/Kelurahan
94	TUWASO	Di Sekitaran Ibu Kota Desa/Kelurahan
95	BAWOSALO'O DAO-DAO	Di Sekitaran Ibu Kota Desa/Kelurahan
96	DAO-DAO SOWO	Di Sekitaran Ibu Kota Desa/Kelurahan
97	HILIADULO	Di Sekitaran Ibu Kota Desa/Kelurahan
98	HILITOESE	Di Sekitaran Ibu Kota Desa/Kelurahan
99	SOLEDUA	Di Sekitaran Ibu Kota Desa/Kelurahan
100	SOLEDUA I	Di Sekitaran Ibu Kota Desa/Kelurahan
101	SOLEDUA II	Di Sekitaran Ibu Kota Desa/Kelurahan
102	TOGIZITA	Di Sekitaran Ibu Kota Desa/Kelurahan
103	TOGIZITA I	Di Sekitaran Ibu Kota Desa/Kelurahan
104	TUHO'OWO	Di Sekitaran Ibu Kota Desa/Kelurahan
105	ANAOMA	Di Sekitaran Ibu Kota Desa/Kelurahan
106	BERUA SIWALAWA	Di Sekitaran Ibu Kota Desa/Kelurahan
107	BUKIT BURASI	Di Sekitaran Ibu Kota Desa/Kelurahan
108	HILIADULO	Di Sekitaran Ibu Kota Desa/Kelurahan
109	HILIGODU	Di Sekitaran Ibu Kota Desa/Kelurahan
110	MALUO	Di Sekitaran Ibu Kota Desa/Kelurahan

111	MANAWADANO	Di Sekitaran Ibu Kota Desa/Kelurahan
112	SISOBAHILI SIWALAWA	Di Sekitaran Ibu Kota Desa/Kelurahan
113	TALIO	Di Sekitaran Ibu Kota Desa/Kelurahan
114	UMBUASI	Di Sekitaran Ibu Kota Desa/Kelurahan
115	UMBUASI BARAT	Di Sekitaran Ibu Kota Desa/Kelurahan
116	BAWOHOSI	Di Sekitaran Ibu Kota Desa/Kelurahan
117	EHOSAKHOZI	Di Sekitaran Ibu Kota Desa/Kelurahan
118	FADORO TUHEMBERUA	Di Sekitaran Ibu Kota Desa/Kelurahan
119	HILIFALAWU	Di Sekitaran Ibu Kota Desa/Kelurahan
120	HILIMANAWA	Di Sekitaran Ibu Kota Desa/Kelurahan
121	HILIUSO	Di Sekitaran Ibu Kota Desa/Kelurahan
122	HILIZOLIGA	Di Sekitaran Ibu Kota Desa/Kelurahan
123	LALIMANAWA	Di Sekitaran Ibu Kota Desa/Kelurahan
124	LUAHAMOFAKHE	Di Sekitaran Ibu Kota Desa/Kelurahan
125	MOMBAWA OLADANO	Di Sekitaran Ibu Kota Desa/Kelurahan
126	OLAYAMA	Di Sekitaran Ibu Kota Desa/Kelurahan
127	SIFALAGO	Di Sekitaran Ibu Kota Desa/Kelurahan
128	SIFAOROASI	Di Sekitaran Ibu Kota Desa/Kelurahan
129	SIFAOROASI HURUNA	Di Sekitaran Ibu Kota Desa/Kelurahan
130	SISARAHILI HURUNA	Di Sekitaran Ibu Kota Desa/Kelurahan
131	TAREWE	Di Sekitaran Ibu Kota Desa/Kelurahan
132	TUNDRUMBAHO	Di Sekitaran Ibu Kota Desa/Kelurahan
133	AWONI	Di Sekitaran Ibu Kota Desa/Kelurahan
134	BALOMBARUZO ORAHUA	Di Sekitaran Ibu Kota Desa/Kelurahan
135	BUHAWA	Di Sekitaran Ibu Kota Desa/Kelurahan
136	HAREFA ORAHUA	Di Sekitaran Ibu Kota Desa/Kelurahan
137	HILIGABUNGAN	Di Sekitaran Ibu Kota Desa/Kelurahan
138	HILIMBOWO IDANOTAE	Di Sekitaran Ibu Kota Desa/Kelurahan
139	HILISALO'O	Di Sekitaran Ibu Kota Desa/Kelurahan

140	HILISERANGKAI	Di Sekitaran Ibu Kota Desa/Kelurahan
141	LAHUSA IDANOTAE	Di Sekitaran Ibu Kota Desa/Kelurahan
142	ORAHUA	Di Sekitaran Ibu Kota Desa/Kelurahan
143	SIRAHIA	Di Sekitaran Ibu Kota Desa/Kelurahan
144	UMBU IDANOTAE	Di Sekitaran Ibu Kota Desa/Kelurahan
145	ANGORUDUA BALAEKHA	Di Sekitaran Ibu Kota Desa/Kelurahan
146	BAWOLATO	Di Sekitaran Ibu Kota Desa/Kelurahan
147	BAWO'OTALUA	Di Sekitaran Ibu Kota Desa/Kelurahan
148	BAWOZIHONO	Di Sekitaran Ibu Kota Desa/Kelurahan
149	GOLAMBANUA I	Di Sekitaran Ibu Kota Desa/Kelurahan
150	HARENORO	Di Sekitaran Ibu Kota Desa/Kelurahan
151	HILIABOLATA	Di Sekitaran Ibu Kota Desa/Kelurahan
152	HILIGAMBUKHA	Di Sekitaran Ibu Kota Desa/Kelurahan
153	HILINAWALO BALAEKHA	Di Sekitaran Ibu Kota Desa/Kelurahan
154	HILIORUDUA	Di Sekitaran Ibu Kota Desa/Kelurahan
155	HILISIMAETANO BALAEKHA	Di Sekitaran Ibu Kota Desa/Kelurahan
156	HILIWATEMA	Di Sekitaran Ibu Kota Desa/Kelurahan
157	HILIZOMBOI	Di Sekitaran Ibu Kota Desa/Kelurahan
158	LAHUSA	Di Sekitaran Ibu Kota Desa/Kelurahan
159	LAHUSA I	Di Sekitaran Ibu Kota Desa/Kelurahan
160	MOGAE	Di Sekitaran Ibu Kota Desa/Kelurahan
161	OIKHODA BALAEKHA	Di Sekitaran Ibu Kota Desa/Kelurahan
162	ORAHILI BALAEKHA	Di Sekitaran Ibu Kota Desa/Kelurahan
163	SARAHILILAZA	Di Sekitaran Ibu Kota Desa/Kelurahan
164	SINAR BAHU	Di Sekitaran Ibu Kota Desa/Kelurahan
165	SINAR BARU DARODARO	Di Sekitaran Ibu Kota Desa/Kelurahan
166	SOBAGWAGOLI	Di Sekitaran Ibu Kota Desa/Kelurahan
167	TETEZOU	Di Sekitaran Ibu Kota Desa/Kelurahan
168	BOTOHILINDRURIA	Di Sekitaran Ibu Kota Desa/Kelurahan

169	CARITAS SOGAWUNASI	Di Sekitaran Ibu Kota Desa/Kelurahan
170	EWO	Di Sekitaran Ibu Kota Desa/Kelurahan
171	HILIFAONDRATO	Di Sekitaran Ibu Kota Desa/Kelurahan
172	HILIOTALUA	Di Sekitaran Ibu Kota Desa/Kelurahan
173	HILISANGOWOLA	Di Sekitaran Ibu Kota Desa/Kelurahan
174	KOENDRAFO	Di Sekitaran Ibu Kota Desa/Kelurahan
175	KO'OLOTANO	Di Sekitaran Ibu Kota Desa/Kelurahan
176	LAWA-LAWA LUO	Di Sekitaran Ibu Kota Desa/Kelurahan
177	ORUDUA LAWALAWA LUO	Di Sekitaran Ibu Kota Desa/Kelurahan
178	TESIKHORI	Di Sekitaran Ibu Kota Desa/Kelurahan
179	TUHEMBERUA	Di Sekitaran Ibu Kota Desa/Kelurahan
180	TUMARI	Di Sekitaran Ibu Kota Desa/Kelurahan
181	AMURI	Di Sekitaran Ibu Kota Desa/Kelurahan
182	BAWOSALO'O SIWALAWA	Di Sekitaran Ibu Kota Desa/Kelurahan
183	BOTOHILI	Di Sekitaran Ibu Kota Desa/Kelurahan
184	HILIFADOLO	Di Sekitaran Ibu Kota Desa/Kelurahan
185	HILIKARA	Di Sekitaran Ibu Kota Desa/Kelurahan
186	HILIMBOWO SIWALAWA	Di Sekitaran Ibu Kota Desa/Kelurahan
187	LOLOFAOSO	Di Sekitaran Ibu Kota Desa/Kelurahan
188	LOLOHOWA	Di Sekitaran Ibu Kota Desa/Kelurahan
189	LOLOMOYO	Di Sekitaran Ibu Kota Desa/Kelurahan
190	LOLOWAU	Di Sekitaran Ibu Kota Desa/Kelurahan
191	NITUWU BOHO	Di Sekitaran Ibu Kota Desa/Kelurahan
192	SAMIRI	Di Sekitaran Ibu Kota Desa/Kelurahan
193	SISARAHILI EKHOLO	Di Sekitaran Ibu Kota Desa/Kelurahan
194	TUHEGAFOA	Di Sekitaran Ibu Kota Desa/Kelurahan
195	BAWOMAENAMOLO	Di Sekitaran Ibu Kota Desa/Kelurahan
196	BOTOHILI SILAMBO	Di Sekitaran Ibu Kota Desa/Kelurahan
197	BOTOHILI SORAKE	Di Sekitaran Ibu Kota Desa/Kelurahan

198	BOTOHILISALO'O	Di Sekitaran Ibu Kota Desa/Kelurahan
199	BOTOHILITANO	Di Sekitaran Ibu Kota Desa/Kelurahan
200	HILIAMAETANIHA	Di Sekitaran Ibu Kota Desa/Kelurahan
201	HILIMAENAMOLO	Di Sekitaran Ibu Kota Desa/Kelurahan
202	LAGUNDRI	Di Sekitaran Ibu Kota Desa/Kelurahan
203	ORAHILI FAOMASI	Di Sekitaran Ibu Kota Desa/Kelurahan
204	SONDREGEASI	Di Sekitaran Ibu Kota Desa/Kelurahan
205	BAWOGOSALI	Di Sekitaran Ibu Kota Desa/Kelurahan
206	BAWOHOSI MANIAMOLO	Di Sekitaran Ibu Kota Desa/Kelurahan
207	BAWOSAODANO	Di Sekitaran Ibu Kota Desa/Kelurahan
208	BONIA HILISIMAETANO	Di Sekitaran Ibu Kota Desa/Kelurahan
209	EHO HILISIMAETANO	Di Sekitaran Ibu Kota Desa/Kelurahan
210	FAOMASI HILISIMAETANO	Di Sekitaran Ibu Kota Desa/Kelurahan
211	HILIAURIFA HILISIMAETANO	Di Sekitaran Ibu Kota Desa/Kelurahan
212	HILIFALAWU	Di Sekitaran Ibu Kota Desa/Kelurahan
213	HILISIMAETANO	Di Sekitaran Ibu Kota Desa/Kelurahan
214	IDALA JAYA HILISIMAETANO	Di Sekitaran Ibu Kota Desa/Kelurahan
215	NDRASO HILISIMAETANO	Di Sekitaran Ibu Kota Desa/Kelurahan
216	PEKAN HILISIMAETANO	Di Sekitaran Ibu Kota Desa/Kelurahan
217	SAMADAYA HILISIMAETANO	Di Sekitaran Ibu Kota Desa/Kelurahan
218	SOTO'O HILISIMAETANO	Di Sekitaran Ibu Kota Desa/Kelurahan
219	BAWOLAHUSA	Di Sekitaran Ibu Kota Desa/Kelurahan
220	BAWOLAHUSA DOLI-DOLI	Di Sekitaran Ibu Kota Desa/Kelurahan
221	HILIFONDEGE HILIZOROILAWA	Di Sekitaran Ibu Kota Desa/Kelurahan
222	HILILAZA HILINAWALO MAZINO	Di Sekitaran Ibu Kota Desa/Kelurahan
223	HILINAWALO MAZINO	Di Sekitaran Ibu Kota Desa/Kelurahan
224	HILIZALO'OTANO	Di Sekitaran Ibu Kota Desa/Kelurahan
225	HILIZALO'OTANO LAOWO	Di Sekitaran Ibu Kota Desa/Kelurahan
226	HILIZALO'OTANO LARONO	Di Sekitaran Ibu Kota Desa/Kelurahan

227	HILIZOROI LAWAWA	Di Sekitaran Ibu Kota Desa/Kelurahan
228	LAWINDRA	Di Sekitaran Ibu Kota Desa/Kelurahan
229	LOLOMBOLI	Di Sekitaran Ibu Kota Desa/Kelurahan
230	GUIGUI	Di Sekitaran Ibu Kota Desa/Kelurahan
231	HILIMAUFWA	Di Sekitaran Ibu Kota Desa/Kelurahan
232	HILIMBARUZO	Di Sekitaran Ibu Kota Desa/Kelurahan
233	LUAHANDROITO	Di Sekitaran Ibu Kota Desa/Kelurahan
234	ORAHUAHILI	Di Sekitaran Ibu Kota Desa/Kelurahan
235	SIOFABANUA	Di Sekitaran Ibu Kota Desa/Kelurahan
236	TAFULU	Di Sekitaran Ibu Kota Desa/Kelurahan
237	TETEGAWA'AI	Di Sekitaran Ibu Kota Desa/Kelurahan
238	TETEGAWA'AI EHOMO	Di Sekitaran Ibu Kota Desa/Kelurahan
239	ULU MAZO	Di Sekitaran Ibu Kota Desa/Kelurahan
240	FADORO EWO	Di Sekitaran Ibu Kota Desa/Kelurahan
241	HELEFANIKHA	Di Sekitaran Ibu Kota Desa/Kelurahan
242	HILIWETO	Di Sekitaran Ibu Kota Desa/Kelurahan
243	LAUSO	Di Sekitaran Ibu Kota Desa/Kelurahan
244	ONOHAZUMBA	Di Sekitaran Ibu Kota Desa/Kelurahan
245	ORAHILI HURUNA	Di Sekitaran Ibu Kota Desa/Kelurahan
246	SISARAHILI OYO	Di Sekitaran Ibu Kota Desa/Kelurahan
247	SISOBHILI HURUNA	Di Sekitaran Ibu Kota Desa/Kelurahan
248	SOROMA'ASI	Di Sekitaran Ibu Kota Desa/Kelurahan
249	TETEHOSI	Di Sekitaran Ibu Kota Desa/Kelurahan
250	HILIALITO SAUA	Di Sekitaran Ibu Kota Desa/Kelurahan
251	HILIFALAGO	Di Sekitaran Ibu Kota Desa/Kelurahan
252	HILIFALAGO RAYA	Di Sekitaran Ibu Kota Desa/Kelurahan
253	HILIFARONO	Di Sekitaran Ibu Kota Desa/Kelurahan
254	HILIKARA	Di Sekitaran Ibu Kota Desa/Kelurahan
255	HILIMONDREGERAYA	Di Sekitaran Ibu Kota Desa/Kelurahan

256	HILINAMOZAU	Di Sekitaran Ibu Kota Desa/Kelurahan
257	HILINAMOZAU RAYA	Di Sekitaran Ibu Kota Desa/Kelurahan
258	HILIONAHA	Di Sekitaran Ibu Kota Desa/Kelurahan
259	HILISANEKHEHOSI	Di Sekitaran Ibu Kota Desa/Kelurahan
260	BALOHILI O'O'U	Di Sekitaran Ibu Kota Desa/Kelurahan
261	BAWOSALO'O BAWOLUO	Di Sekitaran Ibu Kota Desa/Kelurahan
262	HILIMBOWO	Di Sekitaran Ibu Kota Desa/Kelurahan
263	HILIMBUASI	Di Sekitaran Ibu Kota Desa/Kelurahan
264	HILINAMAZIHONO	Di Sekitaran Ibu Kota Desa/Kelurahan
265	HILINAMAZIHONO MOALE	Di Sekitaran Ibu Kota Desa/Kelurahan
266	HILIORUDUA	Di Sekitaran Ibu Kota Desa/Kelurahan
267	LOLOMAYA	Di Sekitaran Ibu Kota Desa/Kelurahan
268	SIMANDRAOLO	Di Sekitaran Ibu Kota Desa/Kelurahan
269	SIMANDRAOLO O'O'U	Di Sekitaran Ibu Kota Desa/Kelurahan
270	SUKA MAJU	Di Sekitaran Ibu Kota Desa/Kelurahan
271	BALOGIA	Di Sekitaran Ibu Kota Desa/Kelurahan
272	BARUYU LASARA	Di Sekitaran Ibu Kota Desa/Kelurahan
273	BAWO'AMAHELATO	Di Sekitaran Ibu Kota Desa/Kelurahan
274	BAWODOBARA	Di Sekitaran Ibu Kota Desa/Kelurahan
275	BAWO'OMASIO	Di Sekitaran Ibu Kota Desa/Kelurahan
276	HILIAMAODULA	Di Sekitaran Ibu Kota Desa/Kelurahan
277	HILIOTALUA	Di Sekitaran Ibu Kota Desa/Kelurahan
278	KOTO	Di Sekitaran Ibu Kota Desa/Kelurahan
279	LASONDE	Di Sekitaran Ibu Kota Desa/Kelurahan
280	LOBOI	Di Sekitaran Ibu Kota Desa/Kelurahan
281	ONAYA	Di Sekitaran Ibu Kota Desa/Kelurahan
282	ORAHILI	Di Sekitaran Ibu Kota Desa/Kelurahan
283	PASAR PULAU TELLO	Di Sekitaran Ibu Kota Desa/Kelurahan
284	RAPA-RAPA MELAYU	Di Sekitaran Ibu Kota Desa/Kelurahan

285	SEBUASI	Di Sekitaran Ibu Kota Desa/Kelurahan
286	SIDUA EWALI	Di Sekitaran Ibu Kota Desa/Kelurahan
287	SIFITU EWALI	Di Sekitaran Ibu Kota Desa/Kelurahan
288	SILIMA EWALI	Di Sekitaran Ibu Kota Desa/Kelurahan
289	SIMALUAYA	Di Sekitaran Ibu Kota Desa/Kelurahan
290	SINAURU	Di Sekitaran Ibu Kota Desa/Kelurahan
291	SIOFA EWALI	Di Sekitaran Ibu Kota Desa/Kelurahan
292	SISARAHILI	Di Sekitaran Ibu Kota Desa/Kelurahan
293	BAWOLAWINDRA	Di Sekitaran Ibu Kota Desa/Kelurahan
294	BAWOSITORA	Di Sekitaran Ibu Kota Desa/Kelurahan
295	BINTUANG	Di Sekitaran Ibu Kota Desa/Kelurahan
296	FUGE	Di Sekitaran Ibu Kota Desa/Kelurahan
297	HAYO	Di Sekitaran Ibu Kota Desa/Kelurahan
298	HILIZAMOROGOTANO	Di Sekitaran Ibu Kota Desa/Kelurahan
299	LUAHA IDANO PONO	Di Sekitaran Ibu Kota Desa/Kelurahan
300	SIBARANUN	Di Sekitaran Ibu Kota Desa/Kelurahan
301	SIGESE	Di Sekitaran Ibu Kota Desa/Kelurahan
302	ADAM	Di Sekitaran Ibu Kota Desa/Kelurahan
303	BAIS	Di Sekitaran Ibu Kota Desa/Kelurahan
304	BAIS BARU	Di Sekitaran Ibu Kota Desa/Kelurahan
305	LABARA	Di Sekitaran Ibu Kota Desa/Kelurahan
306	LABUAN RIMA	Di Sekitaran Ibu Kota Desa/Kelurahan
307	LABUAN RIMA BARU	Di Sekitaran Ibu Kota Desa/Kelurahan
308	LABUHAN BAZAU	Di Sekitaran Ibu Kota Desa/Kelurahan
309	LABUHAN HIU	Di Sekitaran Ibu Kota Desa/Kelurahan
310	LAMBAK	Di Sekitaran Ibu Kota Desa/Kelurahan
311	MAHANG LABARA	Di Sekitaran Ibu Kota Desa/Kelurahan
312	AFORE GOBO	Di Sekitaran Ibu Kota Desa/Kelurahan
313	BALE-BALE	Di Sekitaran Ibu Kota Desa/Kelurahan

314	BALE-BALE SIBOHOU	Di Sekitaran Ibu Kota Desa/Kelurahan
315	LIMO BIANG	Di Sekitaran Ibu Kota Desa/Kelurahan
316	MAJINO LORANG	Di Sekitaran Ibu Kota Desa/Kelurahan
317	MARIT BARU	Di Sekitaran Ibu Kota Desa/Kelurahan
318	MEMONG	Di Sekitaran Ibu Kota Desa/Kelurahan
319	SILIMA BANUA MARIT	Di Sekitaran Ibu Kota Desa/Kelurahan
320	SIOFA BANUA LORANG	Di Sekitaran Ibu Kota Desa/Kelurahan
321	TELUK LIMO	Di Sekitaran Ibu Kota Desa/Kelurahan
322	WAWA	Di Sekitaran Ibu Kota Desa/Kelurahan
323	ZIA BIANG	Di Sekitaran Ibu Kota Desa/Kelurahan
324	HILIDOHONA	Di Sekitaran Ibu Kota Desa/Kelurahan
325	HILILAORA	Di Sekitaran Ibu Kota Desa/Kelurahan
326	HILISAO'OTO	Di Sekitaran Ibu Kota Desa/Kelurahan
327	HILIZANUWO	Di Sekitaran Ibu Kota Desa/Kelurahan
328	HOYA	Di Sekitaran Ibu Kota Desa/Kelurahan
329	MONDROWE	Di Sekitaran Ibu Kota Desa/Kelurahan
330	NA'AI	Di Sekitaran Ibu Kota Desa/Kelurahan
331	OLANORI	Di Sekitaran Ibu Kota Desa/Kelurahan
332	TALUZUSUA	Di Sekitaran Ibu Kota Desa/Kelurahan
333	ULUIDANODUO	Di Sekitaran Ibu Kota Desa/Kelurahan
334	UMBU SOHAHAU	Di Sekitaran Ibu Kota Desa/Kelurahan
335	GOBO	Di Sekitaran Ibu Kota Desa/Kelurahan
336	GOBO BARU	Di Sekitaran Ibu Kota Desa/Kelurahan
337	GONDIA	Di Sekitaran Ibu Kota Desa/Kelurahan
338	MAUFA	Di Sekitaran Ibu Kota Desa/Kelurahan
339	SILINA	Di Sekitaran Ibu Kota Desa/Kelurahan
340	SILINA BARU	Di Sekitaran Ibu Kota Desa/Kelurahan
341	FANEDANU	Di Sekitaran Ibu Kota Desa/Kelurahan
342	GABUNGAN TASUA	Di Sekitaran Ibu Kota Desa/Kelurahan

343	GOLAMBANUA II	Di Sekitaran Ibu Kota Desa/Kelurahan
344	HILIALAWA	Di Sekitaran Ibu Kota Desa/Kelurahan
345	HILIORAHUA TASUA	Di Sekitaran Ibu Kota Desa/Kelurahan
346	MEHAGA	Di Sekitaran Ibu Kota Desa/Kelurahan
347	OLADANO	Di Sekitaran Ibu Kota Desa/Kelurahan
348	SIFITUBANUA	Di Sekitaran Ibu Kota Desa/Kelurahan
349	SIHARE'O	Di Sekitaran Ibu Kota Desa/Kelurahan
350	SILIMA BANUA	Di Sekitaran Ibu Kota Desa/Kelurahan
351	SINAR SUSUA	Di Sekitaran Ibu Kota Desa/Kelurahan
352	SITOLU BANUA	Di Sekitaran Ibu Kota Desa/Kelurahan
353	SIWALU BANUA	Di Sekitaran Ibu Kota Desa/Kelurahan
354	SOMAMBAWA	Di Sekitaran Ibu Kota Desa/Kelurahan
355	BINTANG BARU	Di Sekitaran Ibu Kota Desa/Kelurahan
356	DAO-DAO ZANUWO	Di Sekitaran Ibu Kota Desa/Kelurahan
357	HILIADULOSOI	Di Sekitaran Ibu Kota Desa/Kelurahan
358	HILIANA'A SUSUA	Di Sekitaran Ibu Kota Desa/Kelurahan
359	HILIDANAYAO	Di Sekitaran Ibu Kota Desa/Kelurahan
360	HILIMBOE	Di Sekitaran Ibu Kota Desa/Kelurahan
361	HILIMBOHO	Di Sekitaran Ibu Kota Desa/Kelurahan
362	HILIORAHUA	Di Sekitaran Ibu Kota Desa/Kelurahan
363	HILIORUDUA	Di Sekitaran Ibu Kota Desa/Kelurahan
364	HILISIBOHOU	Di Sekitaran Ibu Kota Desa/Kelurahan
365	HILITOBARA SUSUA	Di Sekitaran Ibu Kota Desa/Kelurahan
366	HILIWAEBU	Di Sekitaran Ibu Kota Desa/Kelurahan
367	HILIZAMURUGO	Di Sekitaran Ibu Kota Desa/Kelurahan
368	ORAHILI BO'E	Di Sekitaran Ibu Kota Desa/Kelurahan
369	ORAHILI SUSUA	Di Sekitaran Ibu Kota Desa/Kelurahan
370	ORAHUA ULUZOI	Di Sekitaran Ibu Kota Desa/Kelurahan
371	SIFALAGO SUSUA	Di Sekitaran Ibu Kota Desa/Kelurahan

372	SISOBAHILI	Di Sekitaran Ibu Kota Desa/Kelurahan
373	BALUTA	Di Sekitaran Ibu Kota Desa/Kelurahan
374	BAWO ANALITA SAERU	Di Sekitaran Ibu Kota Desa/Kelurahan
375	BAWO OFULOA	Di Sekitaran Ibu Kota Desa/Kelurahan
376	BAWO ORUDUA	Di Sekitaran Ibu Kota Desa/Kelurahan
377	EHO BALUTA	Di Sekitaran Ibu Kota Desa/Kelurahan
378	HALE BALUTA	Di Sekitaran Ibu Kota Desa/Kelurahan
379	HILIGEHO SOGAWU	Di Sekitaran Ibu Kota Desa/Kelurahan
380	HILIOMASIO	Di Sekitaran Ibu Kota Desa/Kelurahan
381	JEKE	Di Sekitaran Ibu Kota Desa/Kelurahan
382	MAKOLE	Di Sekitaran Ibu Kota Desa/Kelurahan
383	SAERU MELAYU	Di Sekitaran Ibu Kota Desa/Kelurahan
384	SIFAURUASI	Di Sekitaran Ibu Kota Desa/Kelurahan
385	BAWODOBARA	Di Sekitaran Ibu Kota Desa/Kelurahan
386	BAWOLOWALANI	Di Sekitaran Ibu Kota Desa/Kelurahan
387	BAWONIFAOSO	Di Sekitaran Ibu Kota Desa/Kelurahan
388	BAWOZAUA	Di Sekitaran Ibu Kota Desa/Kelurahan
389	GANOWO SAUA	Di Sekitaran Ibu Kota Desa/Kelurahan
390	HILIAMURI	Di Sekitaran Ibu Kota Desa/Kelurahan
391	HILIANA'A	Di Sekitaran Ibu Kota Desa/Kelurahan
392	HILIGANOWO	Di Sekitaran Ibu Kota Desa/Kelurahan
393	HILIGANOWO SALO'O	Di Sekitaran Ibu Kota Desa/Kelurahan
394	HILIGEHO	Di Sekitaran Ibu Kota Desa/Kelurahan
395	HILILAZA	Di Sekitaran Ibu Kota Desa/Kelurahan
396	HILISAO'OTONIHA	Di Sekitaran Ibu Kota Desa/Kelurahan
397	HILISONDREKHA	Di Sekitaran Ibu Kota Desa/Kelurahan
398	HILITOBARA	Di Sekitaran Ibu Kota Desa/Kelurahan
399	NANOWA	Di Sekitaran Ibu Kota Desa/Kelurahan
400	PASAR TELUK DALAM	Di Sekitaran Ibu Kota Desa/Kelurahan

401	BAWOGANOWO	Di Sekitaran Ibu Kota Desa/Kelurahan
402	HILI'ALAWA	Di Sekitaran Ibu Kota Desa/Kelurahan
403	HILIAMAETALUO	Di Sekitaran Ibu Kota Desa/Kelurahan
404	HILIASI	Di Sekitaran Ibu Kota Desa/Kelurahan
405	HILIMAGARI	Di Sekitaran Ibu Kota Desa/Kelurahan
406	HILINAMONIHA	Di Sekitaran Ibu Kota Desa/Kelurahan
407	HILINDRASO RAYA	Di Sekitaran Ibu Kota Desa/Kelurahan
408	HILINDRASONIHA	Di Sekitaran Ibu Kota Desa/Kelurahan
409	HILISATARO	Di Sekitaran Ibu Kota Desa/Kelurahan
410	HILISATARO EHO SOFAYO	Di Sekitaran Ibu Kota Desa/Kelurahan
411	HILISATARO GEWA	Di Sekitaran Ibu Kota Desa/Kelurahan
412	HILISATARO NANDISA	Di Sekitaran Ibu Kota Desa/Kelurahan
413	HILISATARO RAYA	Di Sekitaran Ibu Kota Desa/Kelurahan
414	HILISOROMI	Di Sekitaran Ibu Kota Desa/Kelurahan
415	DAMAI	Di Sekitaran Ibu Kota Desa/Kelurahan
416	DAO-DAO ZANUWO IDANO TAE	Di Sekitaran Ibu Kota Desa/Kelurahan
417	FANEDANU	Di Sekitaran Ibu Kota Desa/Kelurahan
418	FANEDANU SIBOHOU	Di Sekitaran Ibu Kota Desa/Kelurahan
419	HILIALO'OA	Di Sekitaran Ibu Kota Desa/Kelurahan
420	LAWA-LAWA LUO IDANOTAE	Di Sekitaran Ibu Kota Desa/Kelurahan
421	LOLOZUKHU	Di Sekitaran Ibu Kota Desa/Kelurahan
422	SILIMA BANUA UMBUNASI	Di Sekitaran Ibu Kota Desa/Kelurahan
423	SINDROLO	Di Sekitaran Ibu Kota Desa/Kelurahan
424	SISARAHILI EWO	Di Sekitaran Ibu Kota Desa/Kelurahan
425	SISIWA EWALI	Di Sekitaran Ibu Kota Desa/Kelurahan
426	AMBUKHA I	Di Sekitaran Ibu Kota Desa/Kelurahan
427	AMOROSA	Di Sekitaran Ibu Kota Desa/Kelurahan
428	BAWO LOLOMATUA	Di Sekitaran Ibu Kota Desa/Kelurahan
429	BOROWOSI	Di Sekitaran Ibu Kota Desa/Kelurahan

430	HILIFAKHE	Di Sekitaran Ibu Kota Desa/Kelurahan
431	HILIMAERA	Di Sekitaran Ibu Kota Desa/Kelurahan
432	HILIWAEBU	Di Sekitaran Ibu Kota Desa/Kelurahan
433	LOLOANA'A	Di Sekitaran Ibu Kota Desa/Kelurahan
434	MARAO	Di Sekitaran Ibu Kota Desa/Kelurahan
435	ORAHILI ULUNOYO	Di Sekitaran Ibu Kota Desa/Kelurahan
436	PUNCAK LOLOMATUA	Di Sekitaran Ibu Kota Desa/Kelurahan
437	SAMBULU	Di Sekitaran Ibu Kota Desa/Kelurahan
438	SUKA MAJU	Di Sekitaran Ibu Kota Desa/Kelurahan
439	AMANDRAYA	Di Sekitaran Ibu Kota Desa/Kelurahan
440	FOIKHU FONDRAKO	Di Sekitaran Ibu Kota Desa/Kelurahan
441	FONDRAKORAYA	Di Sekitaran Ibu Kota Desa/Kelurahan
442	HILINIFAOSO	Di Sekitaran Ibu Kota Desa/Kelurahan
443	HILIWOSI	Di Sekitaran Ibu Kota Desa/Kelurahan
444	LAHUSA SUSUA	Di Sekitaran Ibu Kota Desa/Kelurahan
445	ORAHILI FONDRAKO	Di Sekitaran Ibu Kota Desa/Kelurahan
446	ORUDUA SIBOHOU	Di Sekitaran Ibu Kota Desa/Kelurahan
447	RAMBA-RAMBA	Di Sekitaran Ibu Kota Desa/Kelurahan
448	SIFAOROASI	Di Sekitaran Ibu Kota Desa/Kelurahan
449	SISARAHILI SUSUA	Di Sekitaran Ibu Kota Desa/Kelurahan
450	SUSUA	Di Sekitaran Ibu Kota Desa/Kelurahan
451	AMBUKHA	Di Sekitaran Ibu Kota Desa/Kelurahan
452	BALOHILI MOLA	Di Sekitaran Ibu Kota Desa/Kelurahan
453	FOIKHUGAGA	Di Sekitaran Ibu Kota Desa/Kelurahan
454	HILIBADALU	Di Sekitaran Ibu Kota Desa/Kelurahan
455	HILIUSO	Di Sekitaran Ibu Kota Desa/Kelurahan
456	LAWINDRA	Di Sekitaran Ibu Kota Desa/Kelurahan
457	ORAHILI MOLA	Di Sekitaran Ibu Kota Desa/Kelurahan
458	ORLIN	Di Sekitaran Ibu Kota Desa/Kelurahan

459	SIFAORO'ASI MOLA	Di Sekitaran Ibu Kota Desa/Kelurahan
460	TOBUALO	Di Sekitaran Ibu Kota Desa/Kelurahan
461	UMBUNASI	Di Sekitaran Ibu Kota Desa/Kelurahan

KETUA KOMISI PEMILIHAN UMUM
PROVINSI SUMATERA UTARA

ttd

AGUS ARIFIN

Salinan sesuai dengan aslinya
SEKRETARIAT KOMISI PEMILIHAN UMUM
PROVINSI SUMATERA UTARA
Kepala Bagian Hukum dan Sumber Daya manusia



Nina Purnama Pasaribu

Lampiran XVIII

Keputusan Komisi Pemilihan Umum Provinsi Sumatera Utara

Nomor : 130 Tahun 2023

Tanggal : 25 November 2023

Tentang : Penetapan Lokasi Pemasangan Alat Peraga

Kampanye Pemilihan Umum Tahun 2024 di

Wilayah Provinsi Sumatera Utara

**LOKASI PEMASANGAN ALAT PERAGA KAMPANYE
PEMILIHAN UMUM TAHUN 2024
DI WILAYAH KABUPATEN NIAS UTARA**

KECAMATAN LOTU			
No	Desa/Kelurahan	Lokasi	
1	BAHO	1	Sepanjang Jalan dusun I
		2	Sepanjang jalan Dusun II
		3	Sepanjang jalan III
2	DAHADANO	1	Sepanjang jalan Dusun I
		2	Sepanjang jalan Dusun II (dua)
3	FADORO FULOLO	1	Sepanjang jalan dari simpang kantor Bupati Titik Nol
4	HILIDUNDRA	1	Sepanjang jalan Desa Hilidundra
5	HILIGEO AFIA	1	Sepanjang jalan Dusun I
6	HILIGODU	1	Sepanjang Jalan dusun I
		2	Sepanjang jalan dusun II
7	LAWIRA I	1	Sepanjang jalan (Dusun I)
		2	Sepanjang jalan (Dusun II)
		3	Sepanjang jalan (Dusun III)
8	LAWIRA II	1	Sepanjang jalan i dusun I
		2	Sepanjang jalan dusun II
9	LAWIRA SATUA	1	Sepanjang jalan Lawira Satua
10	LOLOFAOSO	1	Sepanjang jalan Lolofaoso
11	LOLOMBOLI	1	Sepanjang jalan Lolomboli
12	LOMBUZAU	1	Sepanjang jalan Dusun I
		2	Sepanjang jalan dusun II
		3	Sepanjang jalan Dusun III
		4	Sepanjang jalan Dusun IV
13	MAZIAYA	1	Sepanjang jalan Maziaya
KECAMATAN : LAHEWA TIMUR			
No	Desa/Kelurahan	Lokasi	
1	LAOWOWAGA	1	Dusun 1: Sepanjang jalan dusun I
		2	Dusun 2: Sepanjang jalan dusun II
		3	Dusun 3: Sepanjang jalan dusun III
		4	Dusun 4: Sepanjang jalan dusun IV
		5	Dusun 5: Sepanjang jalan dusun V
		6	Dusun 6: Sepanjang jalan dusun VI
		7	Dusun 7: Sepanjang jalan dusun VII

2	TETEHOSI SOROWI	1	Dusun I: Sepanjang jalan Dusun I
		2	Dusun I: Sepanjang jalan Dusun II
		3	Dusun I: Sepanjang jalan Dusun III
3	MEAFU	1	Dusun VI, Sepanjang jalan Dusun VI
		2	Dusun IV, Sepanjang jalan Dusun IV
		3	Dusun III, Sepanjang jalan Dusun III
4	LUKHU LASE	1	Dusun I, Sepanjang jalan Dusun I
		2	Dusun II, Sepanjang jalan Dusun II
		3	Dusun IV, Sepanjang jalan Dusun IV
		4	Dusun VII, Sepanjang jalan Dusun VII
5	TUGALA LAURU	1	Dusun I, Sepanjang jalan Dusun I
		2	Dusun II, Sepanjang jalan Dusun II
		3	Dusun III, Sepanjang jalan Dusun III
6	MUZOI	1	Sepanjang jalan Dusun I Turezouliho
		2	Sepanjang jalan Dusun II
		3	Sepanjang jalan dekat jembatan Muzoi
		4	Sepanjang jalan pada LOS Pekan Lama Idanondrawa
7	TEFAO	1	Dusun I, Sepanjang jalan Dusun I
		2	Dusun II, Sepanjang jalan Dusun II
		3	Dusun III, Sepanjang jalan Dusun III
		4	Dusun IV, Sepanjang jalan Dusun IV
		5	Dusun V, Sepanjang jalan Dusun V
KECAMATAN : SAWO			
No	Desa/Kelurahan	Lokasi	
1	OMBOLATA SAWO	1	Sepanjang jalan Ombolata Sawo
2	SANAWUYU	1	Sepanjang jalan Desa Sanawuyu
3	SAWO	1	Sepanjang jalan sebelah kanan Simpang Tiga Jln. Idano
		2	Sepanjang jalan Dusun I
		3	Sepanjang jalan Dusun II
		4	Sepanjang jalan Dusun III
4	HILIDURUWA	1	Sepanjang jalan desa Hiliduruwa
5	SIFAHANDRO	1	Sepanjang jalan (sifahandro dusun 1)
		2	Sepanjang jalan (sifahandro dusun 2)
6	TELUK BENGKUANG	1	Sepanjang jalan Desa Teluk Bengkuang
7	SERIWAU	1	Sepanjang jalan Desa Soriwau
8	ONOZITOLI SAWO	1	Sepanjang Jalan Desa Onozitoli dusun I
		2	Sepanjang Jalan Desa Onozitoli dusun II
9	SISARAHILI TELUK SIABANG	1	Sepanjang jalan Dusun 1 Sisarahili
		2	Sepanjang jalan Dusun 2 Lolofaoso
10	LASARA SAWO	1	Sepanjang jalan Desa Lasara Sawo
KECAMATAN : TUHEMBERUA			
No	Desa/Kelurahan	Lokasi	
1	FINO	1	Sepanjang jalan Desa Fino
2	SILIMA BANUA	1	Sepanjang jalan SILIMA BANUA

3	BANUAGEA	1	Sepanjang jalan Simpang Tiga Jalan Afore (Dusun 2)
		2	Sepanjang jalan Luaha Botogawu (Dusun 3)
		3	Sepanjang jalan Simpang Zoe (Dusun 4)
		4	Sepanjang jalan depan rumah Ama Soni Gea (Dusun 5)
		5	Sepanjang jalan (Dusun 6)
4	LADARA	1	Sepanjang jalan dari jembatan Ladara sampai dengan sepanjang jalan simpang jalan Pantai Ladara
5	LA'AYA	1	Sepanjang jalan Dusun I
		2	Sepanjang jalan Dusun II
6	ALO'OA	1	Sepanjang jalan SIOFABANUA
7	SIOFABANUA	1	Sepanjang jalan (Dusun 1)
		2	Sepanjang jalan (Dusun 7)
		3	Sepanjang jalan (Dusun 4)
		4	Sepanjang jalan (Dusun 2)
		5	Sepanjang jalan (Dusun 3)
8	BOTOLAKHA	1	Sepanjang jalan di RT 10 Dusun 1
		2	Sepanjang jalan di RT 18 Dusun 2
		3	Sepanjang jalan di RT 23Dusun 3
		4	Sepanjang jalan di RT 27 Dusun 3
		5	Sepanjang jalan di RT 39 Dusun 3
KECAMATAN : SITOLU ORI			
No	Desa/Kelurahan	Lokasi	
1	TETEHOSI MAZIAYA	1	Sepanjang Jalan Lolomboli Dusun I
		2	Sepanjang Jalan di Hilimbówó Dusun II
2	HILISALO'O	1	Sepanjang jalan Madula siambu Dusun II
		2	Sepanjang jalan Bogali Dusun I
		3	Sepanjang jalan Lawira Dusun I
		4	Sepanjang jalan Onozikho Dusun II
		5	Sepanjang jalan Onozitoli Dusun II
3	BOTOMBAWO	1	Sepanjang Bahu Jalan dari perbatasan Desa Tetehosi Maziaya sampai dengan sepanjang jalan Hiligodu
		2	Sepanjang Jalan tarahoso
		3	Sepanjang Jalan sihare'o
		4	Sepanjang Jalan Sisobahili.
4	FULOLO SALO'O	1	Sepanjang jalan Simpang tiga RT 05 Dusun I
		2	Sepanjang jalan Simpang tiga RT 08 Dusun II sampai dengan sepanjang jalan RT 14 Dusun II.
		3	Sepanjang jalan Simpang tiga RT 11 Dusun II.

		4	Sepanjang jalan RT 17 Dusun II sampai dengan sepanjang jalan di jembatan Bozilimo.
		5	Sepanjang jalan RT 13 Dusun II
		6	Sepanjang jalan RT 10 Dusun II
5	HILIMBOSI	1	Sepanjang jalan dari simpang jalan lewuo mbanua
		2	Sepanjang jalan simpang zari-zari (Dusun I)d
		3	Sepanjang jalan (Dusun III)
6	UMBUBALODANO	1	Sepanjang jalan Huno
		2	Sepanjang jalan Sihare'o
		3	Sepanjang jalan Hambawa
		4	Sepanjang jalan Balodano
		5	Sepanjang jalan Dahadano
		6	Sepanjang jalan Fadoro
		7	Sepanjang jalan Madula
		8	Sepanjang jalan Hiligeo
		9	Sepanjang jalan Botolala

KECAMATAN : NAMOHALU ESIWA

No	Desa/Kelurahan	Lokasi	
1	KEC. NAMOHALU ESIWA	1	Sepanjang jalan Kec.Namohalu
2	ESIWA	1	Sepanjang jalan (Dusun I)
		2	Sepanjang Jalan (Dusun II)
		3	Sepanjang jalan (Dusun III)
3	BERUA	1	Sepanjang jalan BERUA
4	HILIBANUA	1	sepanjang jalan (RT 2)
		2	sepanjang jalan (RT 5)
		3	sepanjang jalan (RT 3)
		4	sepanjang jalan (RT 4)
		5	sepanjang jalan (RT 10)
5	SISARAHILI	1	Sepanjang Jalan SISARAHILI
6	DAHANA HILIGODU	1	Sepanjang jalan Dahana Hiligodu
7	NAMOHALU	1	Sepanjang jalan Namohalu
8	LASARA	1	Sepanjang jalan (Lingkungan Simpang Empat)
		2	Sepanjang jalan perbatasan Desa Esiwa
9	TUHENAKHE I	1	Sepanjang jalan TUHENAKHE I
10	SISOBAHILI	1	Sepanjang Jalan SISOBAHILI
11	ORAHILI	1	Sepanjang jalan ORAHILI
12	BANUA SIBOHOU	1	Sepanjang Jalan BANUA SIBOHOU

KECAMATAN : ALASA

No	Desa/Kelurahan	Lokasi	
----	----------------	--------	--

1	PPK ALASA	1	Sepanjang jalan Tugu perbatasan Desa Fulolo dengan Desa Ombolata sampai dengan sepanjang jalan simpang 3 (tiga)
2	ANAOMA	1	Sepanjang jalan ANAOMA
3	BITAYA	1	Sepanjang jalan BITAYA
4	DAHANA ALASA	1	Sepanjang Jalan DAHANA ALASA
5	DAHANA TUGALA OYO	1	Sepanjang Jalan Yang Terletak Di Dusun I (Satu)
		2	Sepanjang Jalan Yang Terletak Di Dusun Iv (Empat)
		3	Sepanjang Jalan Yang Terletak Di Dusun II(Dua) sampai dengan sepanjang jalan Yang Terletak Di Dusun III (Tiga)
6	FULOLO	1	Sepanjang Jalan FULOLO
7	HILIGAWONI	1	Sepanjang jalan HILIGAWONI
8	HILISEBUA SIWALUBANUA	1	Sepanjang jalan HILISEBUA SIWALUBANUA
9	LAHEMBOHO	1	Sepanjang Jalan LAHEMBOHO
10	LOLOANAA	1	Sepanjang jalan dari simpang karasangadulo Namogoholu sampai dengan sepanjang jalan simpang Loloana'a
		2	Sepanjang jalan Loloana'a sampai dengan sepanjang jalan Sisobahili
		3	Sepanjang jalan Loloana'a sampai dengan sepanjang jalan Hiliweto
		4	Sepanjang jalan Loloana'a II
		5	Sepanjang jalan Loloana'a Uludumula
11	OMBOLATA	1	Sepanjang jalan (Simpang 4)
		2	Sepanjang jalan (Simpang Tumori) sampai dengan sepanjang jalan (Lasara)
12	ONONAMOLO ALASA	1	Sepanjang jalan ONONAMOLO ALASA
13	ONONAMOLO TUMULA	1	Sepanjang jalan samping Poskesdes
		2	Sepanjang jalan dari simpang Hilihoya
14	BANUASIBOHOU II	1	Sepanjang Jalan BANUA SIBOHOU II d sampai dengan sepanjang jalan perbatasan Desa Dahana Alasa
15	BANUASIBOHOU I	1	Sepanjang Jalan dari depan rumah Ama Moris Hulu sampai dengan sepanjang jalan depan rumah Ama Opi Hulu
		2	Sepanjang jalan BANUA SIBOHOU I
KECAMATAN : TUGALA OYO			
No	Desa/Kelurahan	Lokasi	

1	TE'OLO	1	Sepanjang jalan TEOLO
2	ONONAZARA	1	Sepanjang jalan ONONAZARA
3	BOTONA'AI	1	Sepanjang jalan BOTONAAI
4	HAREFA	1	Sepanjang jalan HAREFA
5	GUNUNGTUA	1	Sepanjang jalan GUNUNGTUA
6	SIWAWO	1	Sepanjang jalan SIWAWO
7	FABALIWA OYO	1	Sepanjang jalan FABALIWA OYO
8	HUMENESIHENEAS I	1	Sepanjang jalan HUMENESIHENEASI
KECAMATAN : ALASA TALUMUZOI			
No	Desa/Kelurahan	Lokasi	
1	BANUA SIBOHOU III	1	Sepanjang jalan dari simpang jalan Pertanian
		2	Sepanjang jalan dari BS III
2	HAREFANAESE	1	Sepanjang Jalan Simpang Alasa
		2	Sepanjang Jalan HAREFANAESE
3	HILIMBOWO KARE	1	Sepanjang jalan DESA HILIMBOWO KARE
4	HILINA'A	1	Sepanjang jalan dari DESA HILINAA
5	LAEHUWA	1	Sepanjang jalan Simpang Doli Doli
		2	Simpang Dogi Gawu
6	MAZINGO	1	Sepanjang jalan simpang tiga
		2	Sepanjang jalan dari MAZINGO
KECAMATAN : AFULU			
No	Desa/Kelurahan	Lokasi	
1	LAURU I AFULU	1	sepanjang jalan dari pos kamling Desa lauru I
		2	sepanjang jalan jembatan mboyo
		3	sepanjang jalan dari simpang jln. Desa Lauru I sampai dengan sepanjang jalan simpang Turedawola
2	HAREWAKHE	1	Sepanjang jalan dari (Dusun I)
		2	Sepanjang jalan dari (Dusun II)
3	SIFAORO'ASI	1	Sepanjang jalan dari jembatan Simanari
		2	Sepanjang jalan dari jembatan Hogogaio
		3	Sepanjang jalan dari jembatan alawi
4	AFULU	1	Sepanjang jalan dari AFULU
5	LAURU LAHEWA	1	Sepanjang jalan dari LAURU LAHEWA
6	FAEKHUNA'A	1	Sepanjang jalan dari (Dusun I)
		2	Sepanjang jalan dari (Dusun II)
		3	Sepanjang jalan dari (Dusun III)
		4	Sepanjang jalan dari (Dusun IV)
7	LAURU FADORO	1	Sepanjang jalan dari idano soyo I sampai dengan sepanjang jalan idano soyo II (Dusun I)
		2	Sepanjang jalan dari jembatan saua sampai dengan sepanjang jalan (Dusun III)
		3	Sepanjang jalan dari jembatan ture sampai dengan sepanjang jalan (Dusun X)
		4	Sepanjang jalan dari simpang roi-roi sampai dengan sepanjang jalan (Dusun II)
		5	Sepanjang jalan dari gang pasir putih sampai dengan sepanjang jalan samping jembatan geno'o (Dusun II)
		1	Sepanjang jalan dari perbatasan Desa Lauru I Afulu

8	OMBOLATA AFULU	2	Sepanjang jalan dari persimpangan pasir merah sampai dengan sepanjang jalan jembatan Bobotalu
		3	Sepanjang jalandari jembatan Boja-boja sampai dengan sepanjang jalan jembatan Harewakhe
9	SISOBAHILI	1	Sepanjang jalan dari Simpang SD Sisobahili sampai dengan sepanjang jalan (Dusun I)
		2	Sepanjang jalan dari (Dusun II)
		3	Sepanjang jalan dari Simpang SMTK Arastamar Sisobahili sampai dengan Jembatan Lafau (Dusun III)
KECAMATAN : LAHEWA			
No	Desa/Kelurahan	Lokasi	
1	AFIA	1	Sepanjang jalan dari jembatan Lahewa Dusun 1 Desa Afia
		2	Sepanjang jalan Perbatasan Desa Afia dengan Desa Lasara
2	BALEFADORO TUHO	1	Sepanjang jalan dari Perbatasan Dusun 1 Fadoro Tureloto
		2	Sepanjang jalan dari Perbatasan Hiligawolo sampai dengan sepanjang jalan menuju Pantai Indah Tureloto
		3	Sepanjang jalan dari Jalan Tuho
		4	Sepanjang jalan dari menuju Pantai Indah Tureloto
		5	Sepanjang jalan dari Jalan Na'afaebu
		6	Sepanjang jalan dari Dusun III Idanonasi
3	FADORO HILIHAMBAWA	1	Sepanjang jalan dari perbatasan Desa Lasara menuju Perbatasan Desa Onozalukhu
		2	Sepanjang jalan dari simpang tiga menuju desa sifaoro asi
		3	Sepanjang jalan dari perbatasan Desa Fadorohilihambawa
4	FADORO HILIMBOWO	1	Sepanjang jalan dari Dusun 1
		2	Sepanjang jalan dari Dusun II
		3	Sepanjang jalan dari Dusun 3
		4	Sepanjang jalan dari Dusun 4
5	FADORO SITOLUHILI	1	Sepanjang jalan dari Desa FADOROSITOLUHILI
6	HILIGAWOLO	1	Sepanjang jalan dari Desa HILIGAWOLO
7	HILIGODUHOYA	1	Sepanjang jalan dari HILIGODUHOYA
8	HILIHATI	1	Sepanjang jalan dari (Dusun I)
		2	Sepanjang jalan dari (Dusun II)
		3	Sepanjang jalan dari (Dusun III)
		4	Sepanjang jalan (Dusun IV)
9	HILINA'A	1	Sepanjang jalan dari Dusun IV
		2	Sepanjang jalan dari Dusun I
		3	Sepanjang jalan dari Dusun II

		4	Sepanjang jalan menuju mata air Gana'ua
10	HILIZUKHU	1	Sepanjang jalan dari Hilizukhu
11	HOLI	1	Sepanjang jalan dari Toiwo II
		2	Sepanjang jalan dari Dusun I
		3	Sepanjang jalan dari Dusun II
		4	Sepanjang jalan dari Taylor Afore di Fulolo Dusun III
		5	Sepanjang jalan dari Simpang Harewakhe Tuhenakhe II Dusun III

12	IRAONOLASE	1	Sepanjang jalan dari Dusun I
		2	Sepanjang jalan dari Dusun II
		3	Sepanjang jalan dari Dusun III
		4	Sepanjang jalan dari Dusun IV
		5	Sepanjang jalan dari Dusun V
13	LASARA	1	Sepanjang jalan dari perbatasan Afia menuju perbatasan desa fadoro hilihambawa
14	MARAFALA	1	Sepanjang jalan (Dusun I)
		2	Sepanjang jalan (Hiligodu, Dusun I)
		3	Sepanjang jalan dari simpang tiga sampai dengan sepanjang jalan Dusun II Marafala
		4	Sepanjang jalan disimpang arah menuju Pantai Soroma'asi (Dusun III)
		5	Sepanjang jalan diseberang jalan (Dusun IV)
15	MOAWO	1	Sepanjang jalan dari Jembatan sampai dengan sepanjang jalan simpang Lapangan Bola Dusun 2 Mo'awo
		2	Sepanjang jalan dari Simpang 3 jalan wisata sampai dengan sepanjang jalan Dusun II Mo'awo
		3	Sepanjang jalan dari jembatan sampai dengan sepanjang jalan simpang Mesjid Dusun II Mo'awo
		4	Sepanjang jalan dari Simpang Mesjid sampai dengan sepanjang jalan Dusun I Mo'awo
16	OMBOLATA	1	Sepanjang jalan dari Dusun 2 Ombolata
		2	Sepanjang jalan dari Lapangan Voli Dusun 6 sampai dengan sepanjang jalan Simpang 3 Jalan Tuho
		3	Sepanjang jalan dari jalan Perbatasan dusun 3 Desa Ombolata
		4	Sepanjang jalan dari Perbatasan Desa Ombolata
17	ONozALUKHU	1	Sepanjang jalan dari desa ONozALUKHU
18	PASAR LAHEWA	1	Sepanjang jalan Bungtomo pinggir lapangan merdeka lingkungan IV Kelurahan Pasar Lahewa
		2	Sepanjang jalan Lingkungan 2
		3	Sepanjang jalan Bowo diatas milik Salvator Lingkungan 3
		4	Sepanjang jalan Beringin diatas tanah milik Hendrik Halim Lingkungan 5
		5	Sepanjang jalan Soekarno Lingkungan I (Simpang Puskemas Lahewa)
19	SIFAOROASI	1	Sepanjang jalan DESA SIFAOROASI
		2	Sepanjang jalan Dusun V Desa Sifaoroasi
20	SIHENEASI	1	Sepanjang jalan dari Jembatan Lafau
		2	Sepanjang jalan menuju Desa Fadoro Hilimbowo (Dusun VIII Boto Ilir Lafau)
		3	Sepanjang jalan dari simpang Fadoro Hilimbowo sampai dengan sepanjang jalan Pemandian Sohahau

		4	Sepanjang jalan Lapangan Voli PPST Dusun III Hili'aro
		5	Sepanjang jalan dari Pemandian Umbu Dusu IV Ombolata sampai dengan sepanjang jalan simpang Salo'o
21	SITOLUBANUA	1	Sepanjang jalan SMA Dusun I Sitolubanua
		2	Sepanjang jalan dari simpang jalan Bahari
		3	Sepanjang jalan dari jembatan Dusun II
		4	Sepanjang jalan dari jembatan Dusun III

KETUA KOMISI PEMILIHAN UMUM
PROVINSI SUMATERA UTARA

ttd

AGUS ARIFIN

Salinan sesuai dengan aslinya
SEKRETARIAT KOMISI PEMILIHAN UMUM
PROVINSI SUMATERA UTARA
Kepala Bagian Hukum dan Sumber Daya manusia



Nina Purnama Pasaribu

Lampiran XIX

Nomor : 130 Tahun 2023

Tanggal : 25 November 2023

Tentang : Penetapan Lokasi Pemasangan Alat Peraga
Kampanye Pemilihan Umum Tahun 2024 di
Wilayah Provinsi Sumatera Utara

LOKASI PEMASANGAN ALAT PERAGA KAMPANYE PEMILIHAN UMUM TAHUN
2024 DI WILAYAH KOTA PADANGSIDIMPUAN

LOKASI YANG DILARANG UNTUK PEMASANGAN ALAT PERAGA
KAMPANYE PEMILIHAN UMUM TAHUN 2024 DI KOTA PADANGSIDIMPUAN

1. Tempat ibadah, termasuk pagar dan pekarangan;
2. Rumah Sakit (tempat pelayanan kesehatan/puskesmas, puskesmas, posyandu dan tempat pelayanan kesehatan lainnya termasuk pagar dan pekarangannya);
3. Gedung milik pemerintah/fasilitas tertentu milik pemerintah (bangunan gedung termasuk pagar dan pekarangan);
4. Jalan-jalan protokol:
 - Jalan Sudirman (mulai dari jembatan Siborang sampai simpang Hutaimbaru);
 - Jalan Imam Bonjol (mulai tugu Siborang sampai jembatan Sihitang);
 - Jalan SM. Raja (mulai tugu Siborang sampai simpang By Pass Batunadua);
 - Ketentuan pelarangan di jalan protokol dikecualikan bagi kantor partai politik yang memang berlokasi pada jalan-jalan protokol dimaksud.
5. Taman termasuk pagar, tebing dan pepohonan, terotoar dan media jalan;
6. Sarana dan Prasarana TNI dan Polri;
7. Objek Wisata;
8. Gapura/gerbang tanda batas wilayah;
9. Museum tugu dan monument;
10. Tiang listrik, tiang telepon, traffic light dan rambu-rambu lalulintas;
11. Transportasi umum yang dimiliki oleh Badan Usaha Milik Negara (BUMN) dan Badan Usaha Milik Daerah (BUMD); dan
12. Fasilitas lainnya yang dapat mengganggu ketertiban umum.

LOKASI YANG DIPERBOLEHKAN UNTUK PEMASANGAN ALAT PERAGA
KAMPANYE PEMILIHAN UMUM TAHUN 2024 DI KOTA PADANGSIDIMPUAN

I. KECAMATAN PADANGSIDIMPUAN UTARA

No.	KELURAHAN	LOKASI ALAT PERAGA KAMPANYE
1	TIMBANGAN	- Jl. Pangeran Ali Basa Siregar - Jl. Ayub Sulaiman Janji Bangun Lk IV
2	KAYU OMBUN	- Dekat Jembatan Jln. H. Umar Nst Kel. Kayu Ombun
3	TOBAT	- Mulai dari Gg. Sehat sampai dengan Gg. Lestari bagian kiri - Mulai dari Gg. Rahmat sampai dengan Gg. Sejahtera bagian Kanan
4	BINCAR	- Jl. Suprpto - Jl. K.S Tubun - Jl. S. Parman - Jl. M.T Haryono - Jl. Arif Rahman - Jl. Gatot Subroto - Jl. Kapten Tandean - Jl. Kapten Koima - Jl. Sutoyo
5	WEK IV	- Sepanjang Jln. Sultan Hasanuddin - Sepanjang Jln. Kom. Yossudarso - Sepanjang Jln. Patrice Lumumba sebelah selatan - Sepanjang Jln. Mh. Thamrin yang berbatasan dengan Jln. Patrice Lumumba - Sepanjang Jln. Masjid Raya Baru yang berbatasan dengan Jln. Sultan Hasanuddin
6	WEK I	- Jl. K.h Ahmad Dahlan : Kiri-Kanan
7	TANOBATO	- Jl. Stn. Soripada Mulia - Jl. Dr. Payungan Dalimunthe
8	KANTIN	- Sepanjang Jln. Bahari Efendi Siregar - Sepanjang Jln. Abdul Hakim Nasution - Sepanjang Jln. Kenari - Sepanjang Jln. Mhd. Tohir Daulay - Sepanjang Jln. Cemara - Sepanjang Jln. Jati - Sepanjang Jln. Meranti - Sepanjang Jln. Sultan Hasanuddin (Kel. Kantin) - Sepanjang Jln. Raja Junjungan Lubis (Kel. Kantin)
9	WEK III	- Sepanjang Jln. Prof. Hm. Yamin SH (Kel. Wek III)
10	BATANG AYUMI JAE	- Sepanjang Jln. Dr. Payungan Dlt. Kel. Batang Ayumi Jae - Sepanjang Jln. Jl. Ahmad Yani Kel. Batang Ayumi Jae - Sepanjang Jln. St. Mhd. Arif Kel. Batang Ayumi Jae
11	PANYANGGAR	- Jln Ompu Napotar kel. Panyanggar
12	SADABUAN	- Jln. Stn. Soripada Mulia
13	LOSUNG BATU	- Jl. Oppu Toga Langit - Jl. Karya
14	BONAN DOLOK	- Mulai dari Gg. Bakti (Jln. Stn. Soripada Mulia,) Jl. Dr. Payungan Dalimunthe

		(Batas Gg. Belimbing) dan sampai Gg. Sepakat (Jln. Stn. Soripada Mulia)
15	WEK II	<ul style="list-style-type: none"> - Jl. Wr. Suprpto dan Jl. Pejuang 45 - Jl. Kapt. Koima sampai Jl. Serma Lian Kosong - Jln. P. Diponegoro - Jl. Dr. Sutomo
16	BATANG AYUMI JULU	<ul style="list-style-type: none"> - Sepanjang Jln. Stn. Mhd. Arif - Jln. Simpang Impres Kelurahan Batang Ayumi Julu

II. KECAMATAN PADANGSIDIMPUAN TENGGARA

No.	KELURAHAN	LOKASI ALAT PERAGA KAMPANYE
1	MANEGEN	- Jl. Haji Tengku Rizal Nurdin Km. 10,5 (Batas Wilayah Desa Manegen) sampai Km. 10,5 dengan wilayah Kab. Tapanuli Selatan
2	SALAMBUE	<ul style="list-style-type: none"> - Jl. Tengku Rizal Nurdin - Jl. Pendidikan - Jl. Mesjid
3	PIJORKOLING	- Sepanjang Jln. H.T Rizal Nurdin yang dimulai dari batas wilayah Desa Sigulang dan sampai pada batas wilayah desa Manunggang Julu dan juga batas wilayah dengan desa Huta Koje
4	PERKEBUNAN PK	- Sepanjang Jalan Mayor Bejo Desa Perkebunan PK
5	SIGULANG	- Sepanjang Jalan Poros/ Jl. H.T Rizal Nurdin pada titik Km. 7 dari kota Padangsidimpuan
6	TARUTUNG BARU	- Sepanjang Jalan Mayor Bejo Tarutung Baru batas Wilayah Desa Sibaganding sampai Tangsi Manunggang Labuhan Rasoki
7	PALOPAT PK	<ul style="list-style-type: none"> - Sepanjang Jln. H.T Rizal Nurdin - Jln. Abdul Haris Nasution +2 Km mulai dari batas desa Kelurahan Sihitang dengan Desa Salambue
8	LABUHAN LABO	- Sepanjang Jln. Perjuangan lebih kurang 4 Km (batas wilayah Desa Labuhanlabo) sampai kurang lebih dari 2 Km (sampai batas wilayah perkebunan PTPN Pijorkoling)
9	HUTA LIMBONG	- Jln. Raja Imbang desa +Km 1 batas wilayah Desa Huta Koje) sampai KM 2 DESA HUTA LOMBANG
10	PURBA TUA	- Jl. H.y Rijal Nurdin Pada Titik Km 7
11	HUTA PADANG	- Sepanjang Jln. Abror 700 Meter
12	MANUNGGANG JULU	- Jl.H.T Rizal Nurdin pada titik Km 1,5(batas wilayah Desa Manunggang Julu) sampai Km 2 (Desa Goti)
13	LABUHAN RASOKI	- Jln. Mayor Bejo (Batas wilayah Desa Tarutung Baru) sampai wilayah perkebunan PTPN pijorkoling
14	GOTI	- Jl. H.T Rizal Nurdin pada titik Km 10 batas

		wilayah Desa Manunggang sampai batas Manegen
15	MANUNGGANG JAE	- Sepanjang Jalan Perintis Manunggang Jae - Alaman bolak Simangintir
16	SIHITANG	- Mulai ujung jembatan sihitang di pinggir Jl. H.T Rizal Nurdin pada titik Km. 4 s/d Km. 4,5 Depan UIN PSP
17	HUTA KOJE	- Sepanjang Jln. Mr. Embang Desa Wilayah Desa Huta Koje dengan batas sebelah barat Kel. Pijorkoling dan sebelah timur Desa Huta Limbong
18	HUTA LOMBANG	- Jln. Raja Imbang Desa Km.2 (batas wilayah Desa Huta Limbong) sampai Km 3 (Jembatan batas wilayah perkebunan PTPN Pijorkoling)

III. KECAMATAN PADANGSIDIMPUAN SELATAN

No.	KELURAHAN	LOKASI ALAT PERAGA KAMPANYE
1	AEK TAMPANG	
2	WEK V	
3	WEK VI	- Jl. Alboin Hutabarat
4	PADANGMATINGGI	- Jl. Perintis Kemerdekaan
5	PADANGMATINGGI LESTARI	- Jl. Bm. Muda
6	SILANDIT	- Jl. Bm. Muda
7	LOSUNG	- Jl. Teuku Umar
8	UJUNG PADANG	- Jl. Kenanga
9	SIDANGKAL	- Jl. Sutan Maujalo
10	HANOPAN	- Jl. Alboin Hutabarat
11	SITAMIANG	- Jl. Teuku Umar - Jl. Liong Cie - Jl. Sutoyo - Jl. Sugiono
12	SITAMIANG BARU	- Jl. Makmur

IV. KECAMATAN PADANGSIDIMPUAN BATUNADUA

No.	KELURAHAN/DESA	LOKASI ALAT PERAGA KAMPANYE
1	BATUNADUA JAE	- Sepanjang Jln. Cendana Raya - Sepanjang Jln. Lingkar Desa Batunadua Jae - Sepanjang Jln. Perumahan Batunadua Indah
2	BATUNADUA JULU	- Sepanjang Jln. Rimba Soping mulai dari simpang Jalan Rimba Soping sampai batas Desa Rimba Soping
3	UJUNG GURAP	- Sepanjang Jln. Ujung Gurap mulai dari batas Desa Gunung Hasahatan sampai batas Desa Baruas
4	BARUAS	- Sepanjang Jln. Persimpangan By Pass sampai batas Desa Siloting - Sepanjang Jln. Desa baruas Lingkungan II
5	AEK NAJAJI	- Sepanjang Jln. Balakka Nalomak - Sepanjang Jln. Bargot Topong - Sepanjang Jln. Desa Aek Najaji

6	PURWODADI	- Sepanjang Jln. Masuk dan Jalan lingkaran Desa Purwodadi
7	SILOTING	- Sepanjang Jln. Mulai dari batas desa Baruas sampai CV. Palentino atau batas Desa Pudun Julu
8	PUDUN JAE	- Sepanjang Jln. Perintis kemerdekaan - Sepanjang jln. Desa Pudun Jae
9	PUDUN JULU	- Sepanjang Jln. Mulai dari simpang By Pass sampai Lopo Ujung - Sepanjang Jln. Syech Zainal Abidin
10	BATANG BAHAL	- Sepanjang Jln. Batang Bahal Lk. I Jln. Baru Lk.II Balakka Sipunggur - Lapangan Sepakbola
11	GUNUNG HASAHATAN	- Sepanjang Jln. Ujung Gurap
12	SIMIRIK	- Sepanjang Jln. S.M. Raja Mulai dari batas Kelurahan Batunadua Julu sampai batas Kabupaten Tapanuli Selatan - Sepanjang Jln. Desa simirik
13	AEK TUHUL	- Sepanjang Jln. Desa Aek Tuhul - Jalan masuk lingkaran Desa Aek tuhul
14	AEK BAYUR	- Sepanjang Jln. Lingkungan Desa Aek bayur
15	BARGOT TOPONG	- Sepanjang Jln Desa Bargot Topong

V. KECAMATAN PADANGSIDIMPUAN ANGKOLA JULU

No.	KELURAHAN/DESA	LOKASI ALAT PERAGA KAMPANYE
1	MOMPANG	- Sepanjang wilayah dusun I Desa Mompang - Sepanjang wilayah dusun II Desa Mompang - Sepanjang wilayah dusun III Desa Mompang
2	RIMBA SOPING	- Sepanjang Jln. Desa Rimba Soping Dusun I sampai Dusun IV/ diluar paret jalan - Pinggir lapangan bola desa rimba soping - Simpang mesjid mesjid Rimba Soping Lorong I
3	BATU LAYAN	- Sepanjang Jln. Desa Desa Batu layan Dusun I dan Dusun II sampai Sekolah SMP Negeri 7 Padangsidimpuan diluar paret jalan - Sepanjang Jln. Desa Batu Layan Dusun III/Joring Poso Aek Ratta sampai ke aek siarsik-arsik dan harus diluar paret jalan
4	SIMATOHIR	- Jalan masuk desa simatohir Dusun I dan Dusun II - Sepanjang Jln. Desa Simatohir Dusun I dan Dusun II dan harus diluar paret jalan
5	JORING NATOBANG	- Sepanjang Jln. Desa joring natobang Dusun I sampai Dusun IV/diluar paret jalan
6	PINTU LANGIT JAE	- Jalan masuk Pintu Langit Jae Dusun I dan Dusun II diluar paret jalan - Sepanjang Jln. Desa Pintu Langit jae Dusun III sampai dusun VI batas Pemkab dan harus diluar paret jalan

7	DESA SIMASOM	<ul style="list-style-type: none"> - Simpang Tiga (Gg. Dusun II) - Simpang Tiga (Gg. Dusun I) - Simpang Tiga Jln. Pintu langit (Batu lanja)
8	JORING LOMBANG	<ul style="list-style-type: none"> - Simpang Tiga Lk. I Joring lombang - Simpang Tiga Lk. II Joring lombang - Simpang Empat Lk. III Joring lombang - Simpang Empat Lk. IV Joring lombang

VI. KECAMATAN PADANGSIDIMPUAN HUTAIMBARU

No.	KELURAHAN/DESA	LOKASI ALAT PERAGA KAMPANYE
1	HUTA PADANG	- Luar Paret desa Huta padang
2	PARTIHAMAN SAROHA	- Tepi jalan kiri-kanan jalan desa Partihaman Saroha
3	SABUNGAN JAE	<ul style="list-style-type: none"> - Sepanjang Jalan Ompu Huta Tunjul sampai dengan perbatasan Desa Singali - Jalan utama (pintu masuk) Perumahan Sabungan Indah Kel.Sabungan Jae - Dengan ketentuan tidak memakai pekarangan milik keluarga, terkecuali telah mendapat izin dari warga yang bersangkutan terlebih dahulu
4	SINGALI	<ul style="list-style-type: none"> - Pekarangan/halaman rumah penduduk - Lapangan Bola volly - Pinggir jalan/luar paret persawahan masyarakat sepanjang jalan siharangkarang sampai Jembatan Aek Sipogos
5	SABUNGAN SIPABANGUN	<ul style="list-style-type: none"> - Sepanjang jalan raya di wilayah Dusun Lima (Hutabaru) - Jalan raya yang melintasi Dusun I dan Dusun II - Jalan menuju Dusun IV (Rodang)
6	LUBUK RAYA	<ul style="list-style-type: none"> - Simpang tiga Simapil-apil Lk. I Lubuk raya - Simpang tiga Lk. IV Kel.Lubuk Raya - Simpang mesjid Simatorkis pondala Lk. III Kel. Lubuk raya
7	LEMBAH LUBUK MANIK	- Sepanjang jalan raya Kelurahan Lembah Lubuk Manik dan disetujui oleh pemilik pekarangan
8	PALOPAT MARIA	<ul style="list-style-type: none"> - Sepanjang Jalan Sudirman Kel. Palopat Maria - Sepanjang Jln. Lobulayan Kel.Palopat Maria
9	TINJOMAN	- Sepanjang Jalan Raya Desa Tinjoman
10	HUTAIMBARU	- Luar paret Jalan Kel. Hutaimbaru

ZONA WILAYAH KAMPANYE PEMILIHAN UMUM TAHUN 2024 DI KOTA PADANGSIDIMPUAN

NO	KECAMATAN	WILAYAH KAMPANYE
1	Padangsidimpuan Utara	Lapangan Pabrik Es (memperoleh izin dari pemilik lahan)

2	Padangsidimpuan Selatan	<ul style="list-style-type: none"> - Stadion H.M Nurdin Lubis, Lapangan Sepak Bola Desa Sidangkal - Lapangan Sepak Bola SMA N 3 Padangsidimpuan
3	Padangsidimpuan Batunadua	<ul style="list-style-type: none"> - Lapangan Sepak Bola Desa Baruas - Lapangan Sepak Bola Desa Batang Bahal - Lapangan Sepak Bola Aek Tuhul
4	Padangsidimpuan Tenggara	<ul style="list-style-type: none"> - Lapangan Sepak Bola Desa Salambue - Lapangan Sepak Bola Perumnas Pijorkoling
5	Padangsidimpuan Hutaimbaru	<ul style="list-style-type: none"> - Lapangan Sepak Bola Desa Siharang-Karang - Lapangan Sepak Bola Sabungan
6	Padangsidimpuan Angkola Julu	<ul style="list-style-type: none"> - Lapangan Sepak Bola Desa Joring Lombang - Lapangan Sepak Bola Desa Rimba Soping

KETUA KOMISI PEMILIHAN UMUM
PROVINSI SUMATERA UTARA

ttd

AGUS ARIFIN

Salinan sesuai dengan aslinya
SEKRETARIAT KOMISI PEMILIHAN UMUM
PROVINSI SUMATERA UTARA
Kepala Bagian Hukum dan Sumber Daya manusia



Nina Purnama Pasaribu

Lampiran XX

Nomor : 130 Tahun 2023

Tanggal : 25 November 2023

Tentang : Penetapan Lokasi Pemasangan Alat Peraga
Kampanye Pemilihan Umum Tahun 2024 di
Wilayah Provinsi Sumatera Utara

**LOKASI PEMASANGAN ALAT PERAGA KAMPANYE PEMILIHAN UMUM TAHUN
2024 DI WILAYAH KABUPATEN PAKPAK BHARAT**

NO	KECAMATAN	LOKASI PEMASANGAN ALAT PERAGA KAMPANYE	RAPAT UMUM
1.	SITELLU TALI URANG JEHE	a. Simpang Lapangan Volley Desa Perjaga; b. Lahan kosong di depan Kantor Camat STU Jehe; c. Lahan kosong di depan Kantor Camat STU Jehe; d. Simpang Dusun Kutarimbaru Desa Kaban Tengah; e. Simpang Onan Nanjombal; f. Lahan kosong di Dusun Lae Cih Desa Perolihen; g. Lahan kosong di sekitar Kantor Kepala Desa Simbruna; h. Simpang Desa Malum; i. Lahan kosong di Dusun Lae Ikan Desa Tanjung Mulia (disamping rumah Sekdes Tanjung Mulia); j. Simpang 3 Panggegean-Desa Bandar Baru; k. Simpang Dusun Lae Rumbia – Desa Mbinalun; l. Simpang Dusun Sipede – Desa Maholida;	Lapangan Upacara Kecamatan STU Jehe – Desa Kaban Tengah
2.	KERAJAAN	a. Ruas Jalan menuju Lapangan Sukaramai;	Lapangan Bola Sukaramai

		<ul style="list-style-type: none"> b. Ruas Jalan Simpang Pongkolen menuju Desa Kuta Meriah; c. Ruas Jalan Dusun Natam Jehe; d. Ruas Jalan Simpang SMA N 1 Kerajaan menuju Desa Perpulauan; e. Ruas Jalan Dusun Kuta Pinang menuju desa Perduhopen; f. Ruas Jalan Dusun Kuta Liang; g. Ruas Jalan Penjaraten menuju SMP N 4 Kerajaan; h. Ruas Jalan Penjaraten menuju PT. Wahana; i. Ruas Jalan simpang Perduhopen Buluh Tellang menuju Desa Perduhopen; j. Ruas Jalan Simpang Galianan menuju Desa Perpulauan; k. Ruas Jalan Lingkar Pasar Sukaramai menuju Kantor Polsek Sukaramai; 	
3.	SALAK	<ul style="list-style-type: none"> a. Ruas Jalan Raja David; b. Ruas Jalan Uruk Ndeas; c. Ruas Jalan Mborgang; d. Ruas Jalan Dusun Kuta Kettang menuju Mata Kocing; e. Ruas Jalan Lae Mbalno; f. Ruas Jalan menuju SKB; g. Ruas Jalan Lae Sibuas; h. Ruas Jalan mulai Simpang 3 Binanga Boang menuju Desa Kuta Tinggi; i. Ruas Jalan mulai Simpang 3 Binanga Boang menuju Gedung Balai Diklat Cikaok; j. Ruas Jalan Napatolong; k. Seputaran Simpang Jalan Ring Road menuju Lae Mbalno. 	Kasean Banurea Napasengkut
4.	SITELU TALI URANG JULU	<ul style="list-style-type: none"> a. Ruas Jalan Lae Langge menuju Namuseng; 	Lapangan Bola SMP N 1 STU Julu

		<ul style="list-style-type: none"> b. Ruas Jalan Desa Ulu Merah menuju Kantor Camat Tali Urang Julu; c. Ruas Jalan Maneas menuju Lae Mbulan; d. Ruas Jalan Desa Cikaok menuju Gedung Balai Diklat Cikaok; e. Simpang Jalan Simpang Kuta Kersik menuju GKPPD Kuta Kersik Singgabung; f. Jalan Lingkar Pekan Singgabung; g. Ruas Jalan Simpang Kantor Camat STU Julu menuju Dusun 1 Kuta Ujung Desa Pardomuan; h. Ruas Jalan Namuseng menuju Dusun 3 Lae Rambung. 	
5.	PERGETTENG GETTENG SENGKUT	<ul style="list-style-type: none"> a. Ruas Jalan mulai Simpang Tiga Kecupak menuju Desa Simerpara; b. Ruas Jalan mulai Perbatasan Kecamatan Salak dengan Kecamatan PGGS menuju Siguang – Guang; c. Ruas Jalan Lembeng Kersik; d. Ruas Jalan mulai Simpang SMK N 1 menuju Lagan. 	Pasar Kecupak Desa Kecupak II
6.	PAGINDAR	<ul style="list-style-type: none"> a. Ruas Jalan Simpang Kantor Camat Pagindar menuju perbatasan Kecamatan PGGS; b. Ruas Jalan Kelebaran menuju GKPPD SP I; c. Ruas Jalan Pacodel menuju Desa Sibagindar; d. Ruas Jalan Simantas menuju Jalan Kelebaran; e. Ruas Jalan Poros menuju Desa Lae Mbentar; f. Ruas Jalan Dusun Namo Kelopang; g. Ruas Jalan Dusun Lae Naparohen; h. Ruas Jalan Lae Sekata menuju Dusun Juma Teguh; 	Pasar Kecamatan Pagindar Desa Sibagindar

		<ul style="list-style-type: none"> i. Ruas Jalan Dusun Kuta Duru menuju Pinantar; j. Ruas Jalan Lae Sekata menuju Lae Pagindar/Mbobi; k. Ruas Jalan Dusun Sitapung menuju Dusun Lokasi; l. Ruas Jalan Dusun Lokasi menuju Dusun Lae Salak; m. Ruas Jalan Kantor Camat menuju Kantor Desa Sibagindar. 	
7.	TINADA	<ul style="list-style-type: none"> a. Ruas Jalan Lingkar Lapangan Bola Tinada; b. Ruas Jalan Tinada menuju Natam; c. Ruas Jalan Santar Jehe menuju Pasar Klohi; d. Ruas Jalan Santar Jehe menuju Desa Prongil; e. Simpang Tiga Jalan Lingkar Santar Julu; f. Ruas Jalan Buluh Tellang menuju Desa Perduhapen; g. Ruas Jalan Prongil menuju Kuta Babo; h. Ruas Jalan Prongil Julu menuju Objek Wisata Simbilulu; i. Ruas Jalan Dusun I Buluh Tellang; j. Ruas Jalan Buluh Tellang menuju Natam; k. Ruas Jalan Sukarame menuju Desa Kuta Babo; l. Simpang Tiga Dusun Kuta Delleng; m. Ruas Jalan Simpang Prongil Tinada Menuju Desa Prongil; n. Ruas Jalan Simpang Kantor Desa Kuta Babo; o. Ruas Jalan Cipako; p. Ruas Jalan Balai Desa Lama Kuta Babo; q. Ruas Jalan menuju Kuta Nangka; 	Lapangan Bola Tinada

		<p>r. Ruas Jalan menuju Lae Meang; s. Ruas Jalan menuju Ampeng.</p>	
8.	SIEMPAT RUBE	<p>a. Ruas Jalan Simpang Jambu Menuju Sigalingging; b. Ruas Jalan Simpang Empat Jambu Buah Rea menuju Puri Siempat Rube; c. Simpang Empat Jambu Buah Rea; d. Ruas Jalan Simpang Empat – Resdes; e. Ruas Jalan Neggr – Resdes; f. Simpang Kuta Kacip; g. Ruas Jalan Puraja Dlleng – Desa Mungkur; h. Ruas Jalan di Desa Mungkur; i. Simpang Kuta Gorat; j. Simpang Kuta Laki; k. Ruas Jalan di Resdes; l. Ruas Jalan di Desa Kuta Jungak; m. Ruas Jalan di Resdes; n. Simpang Traju – Sumbul, Silima Kuta, Tinada;</p>	Lapangan Desa Siempat Rube II

KETUA KOMISI PEMILIHAN UMUM
PROVINSI SUMATERA UTARA

ttd

AGUS ARIFIN

Salinan sesuai dengan aslinya
SEKRETARIAT KOMISI PEMILIHAN UMUM
PROVINSI SUMATERA UTARA
Kepala Bagian Hukum dan Sumber Daya manusia



Nina Purnama Pasaribu

Lampiran XXI

Nomor : 130 Tahun 2023

Tanggal : 25 November 2023

Tentang : Penetapan Lokasi Pemasangan Alat Peraga
Kampanye Pemilihan Umum Tahun 2024 di
Wilayah Provinsi Sumatera Utara

LOKASI PEMASANGAN ALAT PERAGA KAMPANYE
PEMILIHAN UMUM TAHUN 2024 DI WILAYAH KABUPATEN PADANG LAWAS

NO	KECAMATAN	TEMPAT/LOKASI PEMASANGAN APK
1	SOSOPAN	Jl. Abd. Hakim Harahap
		Pagaranbira Jae
		Pagaranbira Julu
		Huta Bargot
		Siundol Jae
		Siundol Julu
		Siundol Dolok
		Hutabaru Siundol
		Binanga Tolu
		Aek Bargot
		Ulu Aer
		Hulim
		Sianggunan
		Simaninggir
		Sibual-buali
		Sosopan
		Sigala-gala
		Sihaporas
		Banua Tonga
		Sosopan Julu
Hutabara		
Hutabaru Sosopan		
Simartolu		
2	BARUMUN TENGAH	Gunung Baringin
		Pasar Binanga
		Sihaborgoan Dalam
		Aek Tanduk
		P.P Makmur

		Siboris Bahal
		Bangkudu
		Siolip
		Aek Tunjang
		Binanga
		Manombo
		Janji Raja
		Pangirkiran Dolok
		Sihaborgoan Barumun
		Siboris Dolok
		PadangMatinggi
		Tandihat
		Bara Batu
		Bahal Batu
		Ginduang Batu
		Padang Garugur
		Gunung Manaon
		Siboris Lombang
		Janji Matogu
		Gunung Malintang
		Sibatuloting
		Janji Manahan
		Siparau
		Unterudang
3	HURISTAK	Binanga Tolu
		Tanjung Baringin
		Huristak
		Parantonga
		Gonting Julu
		Bulu Cina
		Sigading
		Pasir Lancat Lama
		Sialagundi
		Tobing Julu
		Tar Sihoda-hoda
		Huta Pasir Ulak Tano

4		Tobing Jae	
		Pasar Huristak	
		Sipirok Baru	
		Pasir Lancat Baru	
		Tobing Tinggi	
		Ganal	
		Payabujing	
		Pulo Bariang	
		Ramba	
		Gonting Jae	
		Galabonang	
		Tanjung Morang	
		Gunung Manaon	
		Gunung Matinggi	
		Pasir Pinang	
	LUBUK BARUMUN	Janji Matogu	
		Pagaran Silindung	
		Tanggabosi	
		Hutaibus	
			Pagaran Jalu-jalu
			Hutanopan
			Pasar Latong
			Pagaran Jae Batu
			Aek Lancat
			Batang Tanggal Baru
			Bonal
			Pagaran Malaka
Hutadolok			
Gunung Manobot			
Batang Bulu Jae			
Surodingin			
Janji Lobi Lima			
Sangkilon			
Siali-ali			
Hutalombang			
Pagaran Mompang			

		Parsombaun
		Sihiuk
		Batang Bulu Tanggal
5	HUTARAJA TINGGI	Lubuk Bunut
		Ujung Padang
		Tanjung Baringin
		Sibodak Sosa Jae
		Parmainan
		Pagaran Dolok S. Jae
		Aliaga
		Mananti Sosa Jae
		Panyabungan
		Pasar Panyabungan
		Sigalapung
		Siabu
		Paya Ombur
		Hutaraja Tinggi
		Sungai Korang
		Ujung Batu I
		Ujung Batu II
		Ujung Batu III
		Ujung Batu IV
		Ujung Batu V
		Pir Tran Sosa III A
		Pir Tran Sosa III B
		Pir Tran Sosa II
		Pir Tran Sosa IV
		Pir Tran Sosa V
		Pir Tran Sosa VI
6	ULU BARUMUN	Simanuldang Jae
		Simanuldang Julu
		Tapian Nauli
		Handang Kopo
		Subulussalam
		Pintu Padang
		Matondang

		Pasar Ipuh
		Paringgonan
		Paringgonan Julu
		Paran Batu
		Sibual-buali
		Tanjung
		Siraisan
		Aek Hayuara
7	BARUMUN	Pasar Sibuhuan
		Sibuhuan Julu
		Bangun Raya
		Purbatua
		Handis Julu
		Sialambue
		Sibuhuan Jae
		Janji Lobi
		Tanjung Durian
		Tanjung Botung
		Tano Bato
		Hutarimbaru
		Sayur Matua
		Bulusonik
		Arse Simatorkis
		Pancaukan
Pagaran Baringin		
8	SOSA	Pasar Ujung Batu
		Plasma Mondang
		Hutaimbaru
		Mondang
		Sisoma
		Aek Tinga
		Gunung Baringin
		Simarancar
		Hutaraja Lamo
		Tanjung Botung S. Jae
		Ujung Batu

		Janji Raja
		Rao-rao Dolok
		Parau Sorat
		Aer Bale
		Tanjung Bale
9	BATANG LUBU SUTAM	Tanjung Baru
		Tamiang
		Tanjung Barani
		Manggis
		Pagaran Tayas
		Hatongga
		Botung
		Siadam
		Siojo
		Pagaran Manggis
		Muara Malinto Baru
		Hutabaru
		Hutanopan
		Tandolan
		Tangga Batu
		Pagaran Dolok
		Muara Malinto Lamo
		Aek Sorik
		Tanjung Botung
Pinarik		
10	BARUMUN SELATAN	Batang Bulu Lama
		Pagur Satio
		Batang Bulu Baru
		Gunung Inten
		Tanjung Purba Tua
		Banua Tonga
		Gunung Barani
		Tanjung Baringin S
		Sayur Mahincat
		Sidomulio
		Panarian

11	AEK NABARA BARUMUN	Aek Nabara Tonga
		Aek Nabara Jae
		Padang Garugur Jae
		Huta Bargot
		Janji Maria
		Padang Garugur Julu
		Sidokan
		Tobing
		Hadungdung Aek Rampa
		Tobing Tinggi
		Sipagabu
		Tanjung
		Paran Tonga
		Paran Julu
		Hadungdung Pintu Padang
		Tanjung Rokan
		Aek Bonban
		Marenu
		Aek Nabara Julu
		Padang Garugur Tonga
Bangkuang		
Paya Bahung		
		Aek Buaton
		Sayur Matua
		Sayur Mahincat
12	SIHAPAS BARUMUN	Lubuk Gonting
		Padang Hasior Dolok
		Padang Hasior Lombang
		Sitada-tada
		Paran Dolok
		Ujung Gading
		Simaninggir
		Tanjung Morang
		Silenjeng
		Aek Goti
		Gulangan

		Ujung Padang
		Balangka
13	BARUMUN BARU	Hasahatan Julu
		Hasahatan Jae
		Sabahotang
		Sigorbus Julu
		Sigorbus Jae
		Mompang
		Sitarolo Julu
		Siolip
		Sabarimba
		Limbong
		Simaninggir
		Binabo Julu
		Binabo Jae
14	ULU SOSA	Hapung
		Batu Gajah
		Hapung Torop
		Harang Jae
		Harang Julu
		Handio
		Gunung Tua
		Mandian
		Parapat
		Horuon
		Bonan Dolok
15	SOSA JULU	Pasir Julu
		Lumban Huayan
		Siborna Bunut
		Mananti S. Julu
		Ampolu
		Siginduang
		Ramba
		Roburan
		Tanjung
		Hurung Jilok

		Pasir Jae
		Sungai Jior
16	BARUMUN BARAT	Gading
		Huta Ruhom
		Aek Siala
		Bire
		Sibontar
		Parnapa Jae
		Parannapa Dolok
		Batu Sundung
		Sidongdong
		Sisalean
17	SOSA TIMUR	Tanjung Ale
		Sigala-gala
		Simangambat
		Pir Tran Sosa I B
		Pir Tran Sosa I A
		Gunung Manaon
		Muara Tige
		Sibodak Papaso
		Gunung Inten
		Pagaran Baringin
		Salambue
		Papaso
Rombayan		

KETUA KOMISI PEMILIHAN UMUM
PROVINSI SUMATERA UTARA

ttd

AGUS ARIFIN

Salinan sesuai dengan aslinya
SEKRETARIAT KOMISI PEMILIHAN UMUM
PROVINSI SUMATERA UTARA
Kepala Bagian Hukum dan Sumber Daya manusia



Nina Purnama Pasaribu

Lampiran XXII

Nomor : 130 Tahun 2023

Tanggal : 25 November 2023

Tentang : Penetapan Lokasi Pemasangan Alat Peraga
Kampanye Pemilihan Umum Tahun 2024 di
Wilayah Provinsi Sumatera Utara

LOKASI PEMASANGAN ALAT PERAGA KAMPANYE PEMILIHAN UMUM TAHUN
2024 DI WILAYAH KABUPATEN PADANG LAWAS UTARA

PENETAPAN LOKASI PEMASANGAN ALAT PERAGA KAMPANYE PESERTA
PEMILU DALAM PEMILIHAN UMUM TAHUN 2024

1. Lokasi yang diperbolehkan untuk pemasangan alat peraga kampanye adalah sebagai berikut :
 - a. Lapangan terbuka yang dimiliki oleh Desa/Kelurahan di Kabupaten Padang Lawas Utara;
 - b. Bahu jalan yang tidak beraspal.
2. Lokasi yang dilarang untuk pemasangan alat peraga kampanye adalah sebagai berikut :
 - a. Kantor Pemerintah, Kantor Pemerintah Daerah, Kantor Pemerintah Desa, Kantor Tentara Nasional Indonesia (TNI), Kantor Kepolisian, Kantor Badan Usaha Milik Negara (BUMN), Kantor Badan Usaha Milik Daerah (BUMD), Kantor perwakilan pusat yang ada di daerah;
 - b. Rumah Sakit;
 - c. Tempat-tempat pelayanan kesehatan;
 - d. Lembaga Pendidikan (Gedung/Sekolah);
 - e. Tugu batas Kabupaten, Tugu Pahlawan, Tugu Identitas Kota;
 - f. Bangunan Sejarah;
 - g. Alun-alun kota dan taman kota;
 - h. Alat pengatur isyarat lalu lintas;
 - i. Jembatan pada sungai, badan sungai dan saluran;
 - j. Objek wisata milik Pemerintah/Pemerintah Daerah;
 - k. Trotoar;
 - l. Melintang pada jalan Negara, jalan Provinsi dan jalan Kabupaten;
 - m. Pohon-pohon pada turus jalan;
 - n. Tiang listrik/tiang telpon;
 - o. Persimpangan jalan sampai dengan 50 meter;
 - p. Halte, lingkungan terminal;

- q. Media jalan/pagar pembatas jalan; dan
 - r. Jalan protokol; dan
 - s. Lokasi kampanye rapat umum yang telah ditentukan; dan
 - t. Rumah Ibadah.
3. Jalan protokol sebagaimana dimaksud ayat (2) huruf r meliputi :
- a. Jalan yang menghubungkan dari simpang purba sampai dengan jembatan hotel mitra Gunungtua;
 - b. Jalan dengan radius 50 meter dari pasar siunggam menuju jalan aek godang dan pasar siunggam menuju jalan gunungtua;
 - c. Jalan dengan radius 50 meter dari pasar aek godang menuju ke palsabolas dan pasar ek godang menuju jalan gunungtua;
 - d. Jalan dengan radius 50 meter dari pasar matanggor menuju jalan aek godang dan pasar matanggor menuju jalan sosopan;
 - e. Jalan dengan radius 50 meter dari pasar sipiongot menuju jalan ke dolok sigompulon dan pasar sipiongot menuju jalan simpang hutaimbaru;
 - f. Jalan dengan radius 50 meter dari pasar pangirkiran menuju jalan ke sipiongot dan pangirkiran menuju jalan simpang hutaimbaru;
4. Pelarangan alat peraga kampanye sebagaimana dimaksud pada ayat (2) dan (3) diperbolehkan dipasang pada saat jadwal kampanye Rapat Umum yang ditetapkan oleh KPU Kabupaten Padang Lawas Utara.

KETUA KOMISI PEMILIHAN UMUM
PROVINSI SUMATERA UTARA

ttd

AGUS ARIFIN

Salinan sesuai dengan aslinya
SEKRETARIAT KOMISI PEMILIHAN UMUM
PROVINSI SUMATERA UTARA
Kepala Bagian Hukum dan Sumber Daya manusia



Nina Purnama Pasaribu

Lampiran XXIII

Nomor : 130 Tahun 2023

Tanggal : 25 November 2023

Tentang : Penetapan Lokasi Pemasangan Alat Peraga
Kampanye Pemilihan Umum Tahun 2024 di
Wilayah Provinsi Sumatera Utara

LOKASI PEMASANGAN ALAT PERAGA KAMPANYE
PEMILIHAN UMUM TAHUN 2024 DI WILAYAH KOTA PEMATANG SIANTAR

I. TEMPAT LOKASI PEMASANGAN ALAT PERAGA KAMPANYE

No.	Kecamatan / Kelurahan	Jenis Alat Peraga	Lokasi Pemasangan APK
1.	Kecamatan Siantar Timur		
	1. Kelurahan Kebun Sayur	Baliho, Spanduk dan Umbul-Umbul	Jl. Sawi Jl. Pakis
	2. Kelurahan Tomuan	Baliho, Spanduk dan Umbul-Umbul	Jl. Pattimura Bawah Jl. Siatas Barita
	3. Kelurahan Pardomuan	Baliho, Spanduk dan Umbul-Umbul	Jl. Sepat Jl. Tongkol
	4. Kelurahan Pahlawan	Baliho, Spanduk dan Umbul-Umbul	Jl. Palangkaraya Jl. Cokroaminoto
	5. Kelurahan Siopat Suhu	Baliho, Spanduk dan Umbul-Umbul	Jl. Sinar Tani Jl. Kertas Koran
	6. Kelurahan Asuhan	Baliho, Spanduk dan Umbul-Umbul	Jl. Sejahtera
	7. Kelurahan Merdeka	Baliho, Spanduk dan Umbul-Umbul	Jl. Renville Jl. Perwira
2.	Kecamatan Siantar Selatan		
	1. Kelurahan Simalungun	Baliho, Spanduk dan Umbul-Umbul	Jl. Vihara Jl. Sabang Marauke Jl. Pematang
	2. Kelurahan Toba	Baliho, Spanduk dan Umbul-Umbul	Jl. Sudirman Jl. Tarutung Jl. Melanthon Siregar
	3. Kelurahan Kristen	Baliho, Spanduk dan Umbul-Umbul	Jl. Parsoburan Jl. Bahagia Jl. Gereja
	4. Kelurahan Martimbang	Baliho, Spanduk dan Umbul-Umbul	Jl. Sidamanik Jl. Marimbun Jl. Gereja
	5. Kelurahan Aek Nauli	Baliho, Spanduk dan Umbul-Umbul	Jl. Mayjen Rikardo Siahaan

			Jl. SKI Jl. D.I. Panjaitan
	6. Kelurahan Karo	Baliho, Spanduk dan Umbul-Umbul	Jl. Narumonda Bawah Jl. Pane Jl. Sibolga
3.	Kecamatan Siantar Marimbun		
	1. Kelurahan Nagahuta Timur	Baliho, Spanduk dan Umbul-Umbul	Jl. Kornel Simanjuntak Jl. D.I. Panjaitan
	2. Kelurahan Simarimbun	Baliho, Spanduk dan Umbul-Umbul	Simpang Jl. PU Pengairan Jl. Sianjur Nauli Jl. Parapat Gg. Buha Green Garden Simpang Jl. Sidamanik Jl. Parapat Jl. Sidamanik
	3. Kelurahan Marihat Jaya	Baliho, Spanduk dan Umbul-Umbul	Jl. Melonthon Siregar Simpang Lambou Jl. Marihat Jaya Simpang Kantor Lurah Jl. Bahkora II Simpang Matio
	4. Kelurahan Pematang Marihat	Baliho, Spanduk dan Umbul-Umbul	Jl. Melanthon Siregar Simpang Jl. Bah Kora II Jl. Manunggal Karya
	5. Kelurahan Tong Marimbun	Baliho, Spanduk dan Umbul-Umbul	Simpang Jl. Manunggal Karya Simpang Jl. Perpasiran Simpang Jl. Mahanda
	6. Kelurahan Nagahuta	Baliho, Spanduk dan Umbul-Umbul	Jl. Ring Road
4.	Kecamatan Siantar Marihat		
	1. Kelurahan Suka Maju	Baliho, Spanduk dan Umbul-Umbul	Jl. Farel Pasaribu Jl. Nenas
	2. Kelurahan Suka Makmur	Baliho, Spanduk dan Umbul-Umbul	Jl. Durian I Jl. Sentul
	3. Kelurahan Pardamean	Baliho, Spanduk dan Umbul-Umbul	Jl. Pisang Jl. Lap. Bola Bawah
	4. Kelurahan Parhorasan Nauli	Baliho, Spanduk dan Umbul-Umbul	Jl. Mangga Ujung Jl. Lap. Bola Bawah
	5. Kelurahan Suka Raja	Baliho, Spanduk dan Umbul-Umbul	Jl. Sipahutar Jl. Suka Samosir
	6. Kelurahan Mekar Nauli	Baliho, Spanduk dan Umbul-Umbul	Jl. Pintu Bosi Jl. Pattimura
	7. Kelurahan BP. Nauli	Baliho, Spanduk dan Umbul-Umbul	Jl. Dolok Baringin Jl. Dusun Siabal-abal
5.	Kecamatan Siantar Martoba		
	1. Kelurahan Naga Pita	Baliho, Spanduk dan Umbul-Umbul	Jl. Garuda Jl. Sidomulyo Jl. Bhineka

			Jl. Naga Tujuh Gg. Hanura Jl. Rakutta Sembiring
2.	Kelurahan Pondok Sayur	Baliho, Spanduk dan Umbul-Umbul	Jl. Suka Dame Jl. Darusallam Jl. Bukit Maratur Jl. Rondahaim Jl. Rakutta Sembiring
3.	Kelurahan Sumber Jaya	Baliho, Spanduk dan Umbul-Umbul	Jl. Sumber Jaya I Jl. Sumber Jaya II
4.	Kelurahan Tambun Nabolon	Baliho, Spanduk dan Umbul-Umbul	Jl. Tambun Timur Jl. Bombongan Raya Jl. Karang Sari Permai
5.	Kelurahan Naga Pitu	Baliho, Spanduk dan Umbul-Umbul	Jl. Madrasah Jl. Sidomulyo Jl. Garuda Jl. Naga Pitu
6.	Kelurahan Tanjung Pinggir	Baliho, Spanduk dan Umbul-Umbul	Jl. Tjg. Pinggir Atas/Bawah Jl. Pdt. Wismar Saragih Atas
7.	Kelurahan Tanjung Tengah	Baliho, Spanduk dan Umbul-Umbul	Jl. Simpang Kapuk Jl. Pondok Legok Jl. Taralamsyah Saragih Jl. Tambun Barat
6.	Kecamatan Siantar Barat		
1.	Kelurahan Timbang Galung	Baliho, Spanduk dan Umbul-Umbul	Jl. Sakti Lubis Jl. Raden Suprpto Jl. Adam Malik Jl. Silimakuta
2.	Kelurahan Simarito	Baliho, Spanduk dan Umbul-Umbul	Jl. Melati Jl. Nusa Indah Jl. Rajawali Jl. Teratai
3.	Kelurahan Bantan	Baliho, Spanduk dan Umbul-Umbul	Jl. Jawa Jl. Seram Jl. Singosari
4.	Kelurahan Banjar	Baliho, Spanduk dan Umbul-Umbul	Jl. Bola Kaki Jl. Catur Jl. Volley Jl. Seram
5.	Kelurahan Dwikora	Baliho, Spanduk dan Umbul-Umbul	Jl. Bandung Jl. Imam Bonjol Jl. Yogyakarta Jl. Mayjend Sutoyo
6.	Kelurahan Proklamasi	Baliho, Spanduk dan Umbul-Umbul	Jl. Kartini Bawah Jl. Sudirman Jl. Cipto Jl. WR Supratman
7.	Kelurahan Teladan	Baliho, Spanduk dan	Jl. Jend. Sudirman

		Umbul-Umbul	Jl. Gn. Simanuk-manuk Jl. Diponegoro
	8. Kelurahan Sippinggol-Pinggol	Baliho, Spanduk dan Umbul-Umbul	Jl. Merpati Jl. Rajawali Jl. Enggang Jl. Kasuari
7.	Kecamatan Siantar Utara		
	1. Kelurahan Bane	Baliho, Spanduk dan Umbul-Umbul	Jl. Pdt. J. Wismar Saragih Jl. Kain Suji Jl. Kain Nanggar Suasah
	2. Kelurahan Melayu	Baliho, Spanduk dan Umbul-Umbul	Jl. Ade Irma Suryani Jl. Mataram Jl. Wahidin Jl. Tanah Jawa
	3. Kelurahan Kahean	Baliho, Spanduk dan Umbul-Umbul	Jl. Meranti Jl. Damar Jl. Cemara
	4. Kelurahan Martoba	Baliho, Spanduk dan Umbul-Umbul	Jl. Nagur Jl. Singosari Jl. Ade Irma Suryani
	5. Kelurahan Baru	Baliho, Spanduk dan Umbul-Umbul	Jl. Sriwijaya Bawah Jl. Hos.Cokroaminoto Jl. Hos.Cokroaminoto Gg. Seika Jl. Mojopahit
	6. Kelurahan Sigulang-gulang	Baliho, Spanduk dan Umbul-Umbul	Jl. TB Simatupang Jl. Rakutta Sembiring Jl. Bah Birong Jl. Bah Lias Jl. Pendidikan
	7. Kelurahan Sukadame	Baliho, Spanduk dan Umbul-Umbul	Jl. Patuan Anggi Jl. Pendidikan Jl. Patuan Nagari Jl. Persatuan
8.	Kecamatan Siantar Sitalasari		
	1. Kelurahan Setia Negara	Baliho, Spanduk dan Umbul-Umbul	Jl. Nagahuta Jl. Mesjid Perum Tojai Lama
	2. Kelurahan Bah Kapul	Baliho, Spanduk dan Umbul-Umbul	Jl. Handayani Perum Tojai Baru Perum Herowin Jl. Blok II dan Blok III Jl. Segitiga Sibatu-batu
	3. Kelurahan Bah Sorma	Baliho, Spanduk dan Umbul-Umbul	Jl. Blok I Jl. Blok IX Jl. Pisang Kipas
	4. Kelurahan Gurilla	Baliho, Spanduk dan Umbul-Umbul	Jl. Pabrik Jl. Gurilla Utara Jl. Blok 8/Parbebsi Jl. Parsaoran

	5. Kelurahan Bukit Sofa	Baliho, Spanduk dan Umbul-Umbul	Jl. Rajamin Purba Jl. Dahlia Jl. Simalungun
--	-------------------------	---------------------------------	---

II. TEMPAT LOKASI KAMPANYE RAPAT UMUM

1. Lapangan Melanthon Siregar Pematang Siantar
2. Lapangan Jl. Purba Kec. Siantar Barat Kota Pematang Siantar

KETUA KOMISI PEMILIHAN UMUM
PROVINSI SUMATERA UTARA

ttd

AGUS ARIFIN

Salinan sesuai dengan aslinya
SEKRETARIAT KOMISI PEMILIHAN UMUM
PROVINSI SUMATERA UTARA
Kepala Bagian Hukum dan Sumber Daya manusia



Nina Purnama Pasaribu

Lampiran XXIV

Nomor : 130 Tahun 2023

Tanggal : 25 November 2023

Tentang : Penetapan Lokasi Pemasangan Alat Peraga
Kampanye Pemilihan Umum Tahun 2024 di
Wilayah Provinsi Sumatera Utara

**LOKASI PEMASANGAN ALAT PERAGA KAMPANYE
PEMILIHAN UMUM TAHUN 2024 DI WILAYAH KABUPATEN SAMOSIR**

LOKASI STRATEGIS PEMASANGAN SPANDUK

1) KECAMATAN ONANRUNGGU

DESA	LOKASI PEMASANGAN APK
1. HARIAN	1. DUSUN I SIARSAM
	2. DUSUN II BUNTU RAJA
	3. DUSUN III SITAHUAN
2. SITINJAK	1. DUSUN I JEMBATAN SOMAILA
	2. DUSUN II SIHOLI-HOLI
	3. DUSUN III JEMBATAN SIPAILA
3. PAKPAHAN	1. DUSUN I LUMBAN BARINGIN
	2. DUSUN II SOSOR PASIR
	3. DUSUN III SOSOR BATU
4. ONANRUNGGU	1. DUSUN I SIMPANG 4 ONANRUNGGU/ JL.PELABUHAN
	2. DUSUN II JEMBATAN BUNTU PASIR
	3. DUSUN III GORAT
5. TAMBUN SUNGKEAN	1. DUSUN I SABUNGAN NIHUTA
	2. DUSUN II SUKKEAN
	3. DUSUN III SIHORA-HORA
6. SITAMIANG	1. DUSUN I SOSOR SIMANAMPANG
	2. DUSUN II LUMBAN TONGA-TONGA
	3. DUSUN III SITAHUAN
7. PARDOMUAN	1. DUSUN I SIBUTAR
	2. DUSUN II GONTING
	3. DUSUN III HUTA GINJANG
8. HUTAHOTANG	1. DUSUN I PANGASEAN
	2. DUSUN II KANTOR DESA
	3. DUSUN III SIGUKGUK
9. RINABOLAK	1. DUSUN I SIMP SIMARPINGGAN
	2. DUSUN II PARMONANGAN
	3. DUSUN III TALA BOLAK
10. JANJIMATOJU	1. DUSUN I HUTAGODANG
	2. DUSUN II SIGAOL-GAOL
	3. DUSUN III MARIARAJA
11. SIPIRA	1. DUSUN I SITIO-TIO
	2. DUSUN II SIANTARASA
	3. DUSUN III
12. SILIMALOMBU	1. DUSUN I TINGGIRAN
	2. DUSUN II TUKTUK BARINGIN

2) KECAMATAN RONGGUR NIHUTA

DESA	LOKASI PEMASANGAN APK
1. RONGGUR NIHUTA	DUSUN 1, DUSUN 2, DAN DUSUN 3 (PRIORITAS: 1. MALAU SIM. KANTOR CAMAT LAMA, 2. JALAN PANGURURAN LUMBAN SIHOMBING/LOKASI NADEAK BARIBA)
2. LINTONG NIHUTA	DUSUN 1, DUSUN 2, DAN DUSUN 3 (PRIORITAS: 1. LUMBAN LINTONG/DEPAN KANTOR DESA LINTONG NIHUTA, 2. SIMPANG SITONGGI-TONGGI)
3. SIJAMBUR	DUSUN 1, DUSUN 2, DAN DUSUN 3 (PRIORITAS: 1. SIMP. SMA 1 RONGGURNIHUTA LOKASI PASAR BENGKOK, 2. JALAN SIJAMBUR-SALAON DOLOK LOKASI LUMBAN BUNTU)
4. PARADUAN	DUSUN 1, DUSUN 2, DAN DUSUN 3 (PRIORITAS: 1. SIMP. 3 TUGU MENUJU SIBANE-BANE, 2. SIMP. TOGA AEK LIANG PARADUAN)
5. SABUNGAN NIHUTA	DUSUN 1, DUSUN 2, DAN DUSUN 3 (PRIORITAS: 1. SIMP. SABUNGAN NIHUTA DEPAN GEREJA SABUNGAN NIHUTA, 2. LOKASI DANAU SIDIHONI)
6. SALAON DOLOK	DUSUN 1, DUSUN 2, DAN DUSUN 3 (PRIORITAS: 1. HUTA GORAT SIMP. PARHOBONAN, 2. SIM. KANTOR DESA LOKASI SOSOR SAMOSIR)
7. SALAON TONGA-TONGA	DUSUN 1, DUSUN 2, DAN DUSUN 3 (PRIORITAS: 1. SIMP. TIGA PEA SIHOMBING, 2. SIMP. KANTOR DESA SALAON TONGA-TONGA)
8. SALAON TOBA	DUSUN 1, DUSUN 2, DAN DUSUN 3 (PRIORITAS: 1. SIMP. TIGA SALAON TOBA MENUJU GEREJA KATOLIK, 2. JALAN POLMA-SALAON SIMPANG BABARAMO)

3) KECAMATAN NAINGGOLAN

DESA	LOKASI PEMASANGAN APK
1. PANGALOAN	1. DUSUN I PANGALOAN
	2. DUSUN 2 LUMBAN BARAGAS
	3. DUSUN 3 SILULU NATINDANG
2. HUTARIHIT	1. DUSUN I SIMARANDUHRAN
	2. DUSUN 2 HUTAJULU
	3. DUSUN 3 SITURITURI
3. SINAGA URUK PANDIANGAN	1. DUSUN 1 SINAGA URUK
	2. DUSUN 2 PANDIANGAN
	3. DUSUN 3 SIALAMAN
4. TOGUAN GALUNG	1. DUSUN 1 SIPANGKO
	2. DUSUN 2 GUMBA
	3. DUSUN 3 SIHOBONG-HUTAGINJANG
5. PANANGGANGAN	1. DUSUN 1 SIPAPAN
	2. DUSUN 2 LUMBAN LINTONG
	3. DUSUN 3 SIPONGGOK
6. PANANGGANGAN II	1. DUSUN 1 LUMBAN BUNTU
	2. DUSUN 2 SILOMBU
	3. DUSUN 3 PARHORIAN
7. SIBONOR OMPU	1. DUSUN 1 OMPURATUS

RATUS	2. DUSUN 2 SIBAGANDING 3. UGAN UGAN SUHUTNIHUTA
8. NAINGGOLAN	1. DUSUN 1 PASAR 2. DUSUN 2 SUAUGA 3. DUSUN 3 SIBATUARA
9. PASARAN I	1. DUSUN 1 SIANDOR 2. DUSUN 2 PANGAMBATAN 3. DUSUN 3 PASARAN
10. PASARAN PARSORAN	1. DUSUN 1 SIPOLTONGON 2. DUSUN 2 DOLOK MARISI 3. DUSUN 3 BONAN DOLOK
11. SIPINGGAN LUMBAN SIANTAR	1. DUSUN 1 LUMBAN SIANTAR 2. DUSUN 2 SITAHURUPARMONANGAN 3. DUSUN 3 ARUNG
12. SIPINGGAN	1. DUSUN 1 MARIARAJA 2. DUSUN 2 SIBANDOLSITAPEAN 3. DUSUN 3 PARBUSANTAPIAN NAULI
13. JANJI MARAPOT	1. DUSUN 1 SIMANAMPANG 2. DUSUN 2 NAHORNOP 3. DUSUN 3 GONTING
14. KELURAHAN SIRUMAHOMBAR	1. LINGKUNGAN 1 PASAR PARLUASAN 2. LINGKUNGAN 2 DAGALBARU-HAMBARUAN 3. LINGKUNGAN 3 SAITNIHUTA-SILOBANE
15. KELURAHAN PARHUSIP III	1. LINGKUNGAN 1 SIDAGAL-HUTARAJA 2. LINGKUNGAN 2 SITUMPOL 3. LINGKUNGAN 3 PARHORASAN-LONDUT-TORUS-SIBUALBUAL-SITONGGOR

4) KECAMATAN PALIPI

DESA	LOKASI PEMASANGAN APK
1. PAMUTARAN	1. SOSOR MANGADAR 2. SIMPANG PARLEANGLEANGAN
2. URAT TIMUR	1. SIMPANG MENUJU KANTOR DESA 2. JALAN SIORSIOR
3. PARSORAN URAT	DUSUN 1, DUSUN 2, DAN DUSUN 3 (PRIORITAS: 1. SIMPANG MENUJU KANTOR DESA, 2. SIMPANG SITOANG)
4. SUHUTNIHUTA PARDOMUAN	1. SIMPANG MENUJU KANTOR DESA 2. LUMBAN PANDE
5. SIDEAK	DUSUN 1, DUSUN 2, DAN DUSUN 3 (PRIORITAS: 1. HUTA JANJI MARIA, 2. HUTA SIMANAMPANG)
6. URAT II	DUSUN 1, DUSUN 2, DAN DUSUN 3 (PRIORITAS: 1. DEPA TUGU PPTSB, 2. PAGAR BATU)
7. GORAT PALLOMBUAN	DUSUN 1, DUSUN 2, DAN DUSUN 3 (PRIORITAS: 1. DEKAT HOTEL GORAT, 2. SIMPANG SIBORAS)
8. PALLOMBUAN	DUSUN 1, DUSUN 2, DAN DUSUN 3 (PRIORITAS: 1. (SEKITAR JALAN NASIONAL), 2. SIMPANG LONDUT)
9. PALIPI	DUSUN 1, DUSUN 2, DAN DUSUN 3 (PRIORITAS: 1. SIMPANG PETAK, 2. SIMPANG SIDALU-DALU)

10. PARDOMUAN NAULI	DUSUN 1, DUSUN 2, DAN DUSUN 3 (PRIORITAS: 1. SIMPANG BATU JAGAR, 2. SIMPANG SIMANUK-MANUK)
11. HUTADAME	DUSUN 1, DUSUN 2, DAN DUSUN 3 (PRIORITAS: 1. LINTONG NIHUTA, 2. SIANTAR-ANTAR)
12. HATOGUAN	DUSUN 1, DUSUN 2, DAN DUSUN 3 (PRIORITAS: 1. SIMPANG PELABUHAN HATOGUAN, 2. SIMPANG SILUBUNG)
13. SAORNAULI HATOGUAN	DUSUN 1, DUSUN 2, DAN DUSUN 3 (PRIORITAS: 1. SIMPANG LOBUTUA, 2. LOBUTUA)
14. SIMBOLON PURBA	DUSUN 1, DUSUN 2, DAN DUSUN 3 (PRIORITAS: 1. SIMPANG PANAHTAN, 2. SIMPANG TAMBA)
15. HUTAGINJANG	1. SIMPANG MENUJU KANTOR DESA 2. SIMPANG JANJI MARIA
16. SIGAOL MARBUN	DUSUN 1, DUSUN 2, DAN DUSUN 3 (PRIORITAS: 1. SIMPANG MENUJU KANTOR DESA, 2. SIMPANG NAIBAHU)
17. SIGAOL SIMBOLON	DUSUN 1, DUSUN 2, DAN DUSUN 3 (PRIORITAS: 1. SIMPANG HUTA SILANGIT, 2. SIMPANG AEK RANGAT)

5) KECAMATAN SITIO-TIO

DESA	LOKASI PEMASANGAN APK
1. JANJI RAJA	1. DUSUN 1 RAPUSAN 2. DUSUN 2 SOSORPEA 3. DUSUN 3 SIMATUPANG
2. HOLBUNG	1. DUSUN 1 LUMBAN HOLBUNG 2. DUSUN 2 LUMBAN SIPINGGAN 3. DUSUN 3 SITONGGITONGGI
3. SABULAN	1. DUSUN 1 SOSOR GALUNG 2. DUSUN 2 LUMBAN NAHOR 3. DUSUN 3 SITIO-TIO
4. BUNTU MAULI	1. DUSUN 1 TOGUAN 2. DUSUN 2 TUKKO 3. DUSUN 3 DOLOK MARTAHAN
5. PARSAORAN	1. DUSUN 1 PANGOMBILAN 2. DUSUN 2 PEGE PEGE 3. DUSUN 3 PARRAUAN
6. CINTA MAJU	1. DUSUN 1 HARANGGASAN 2. DUSUN 2 BANJAR 3. DUSUN 3 TAMBA NAGODANG
7. TAMBA DOLOK	1. DUSUN 3 SITONGGOR SIOPAT BAHAL 2. DUSUN 2 LINGKUNGAN HARO ANGGANAN SIBUTTUON 3. DUSUN 3 LONDUT
8. JANJI MARIA	1. DUSUN 1 SOSOR TORUAN 2. DUSUN 2 SITOLU OMPU 3. DUSUN 3 SITONGGOR

6) KECAMATAN HARIAN

DESA	LOKASI PEMASANGAN APK
1. TURPUK LIMBONG	DUSUN 1, DUSUN 2, DAN DUSUN 3 (PRIORITAS: 1. OAN RIHIT, 2. LUMBAN GAMBIR)
2. TURPUK SAGALA	1. DUSUN I LUMBAN SAGALA TORUAN
	2. DUSUN II LUMBAN SAGALA SOSOR DOLOK
3. TURPUK SIHOTANG	1. DUSUN I TURPUK SIHOTANG (SAMPING POLSEK HARIAN)
	2. DUSUN II AEK TUMPAHAN
4. TURPUK MALAU	1. DUSUN I PAGAR BOLAK
	2. DUSUN II SOSOR DOLOK
5. SOSOR DOLOK	1. DUSUN I BONANI DOLOK
	2. DUSUN II LUMBAN BAGAS
6. JANJI MARTAHAN	1. DUSUN I PEA
	2. DUSUN II SIGANJANG
7. HARIARA POHAN	DUSUN 1, DUSUN 2, DAN DUSUN 3 (PRIORITAS: 1. SIOPAT BAHAL, 2. SITABO-TABO TAPIAN NAULI)
8. SIPARMAHAN	DUSUN 1, DUSUN 2, DAN DUSUN 3 (PRIORITAS: 1. ONAN GODANG, 2. SITORBAN DOLOK)
9. DOLOK RAJA	DUSUN 1, DUSUN 2, DAN DUSUN 3 (PRIORITAS: 1. PARMONANGAN, 2. SITORBAN DOLOK)
10. SAMPUR TOBA	DUSUN 1, DUSUN 2, DAN DUSUN 3 (PRIORITAS: 1. BONAN DOLOK, 2. SIMANAMPANG)
11. HARIARA PINTU	DUSUN 1, DUSUN 2, DAN DUSUN 3 (PRIORITAS: 1. BONGBONG, 2. HARIARAPINTU)
12. PARTUNGKO NAGINJANG	DUSUN 1, DUSUN 2, DAN DUSUN 3 (PRIORITAS: 1. BANEARA, 2. TELE)
13. HUTAGALUNG	DUSUN 1, DUSUN 2, DAN DUSUN 3 (PRIORITAS: 1. TORUAN, 2. HUTAGALUNG)

7) KECAMATAN SIANJUR MULA-MULA

DESA	LOKASI PEMASANGAN APK
1. BOHO	1. DUSUN I PARPASIR
	2. DUSUN II PARDUGUL
	3. DUSUN III PEABANG
2. AEK SIPITUDAI	1. DUSUN I SAROHA
	2. DUSUN II DOSROHA
	3. DUSUN III AEK BARINGIN
3. SARIMARRIHIT	1. DUSUN I OPPU BORSAK
	2. DUSUN II NA 90/40
	3. DUSUN III URUK HUTA
4. HABEAHAN NABURAHAN	1. DUSUN I HABEAHAN
	2. DUSUN II NABURAHAN
	3. DUSUN III SOSOR NANGKA
5. SINGKAM	1. DUSUN I SISIAKKOLAK
	2. DUSUN II NABURAHAN
	3. DUSUN III PANDAN

6. SIANJUR MULA-MULA	1. DUSUN I BARU BATU
	2. DUSUN II HUTALOBU
	3. DUSUN III HUTABALIAN
7. GINOLAT	1. DUSUN I HUTARUAR 1
	2. DUSUN II HUTABAGAS
	3. DUSUN III LUMBAN JANJI
8. HUTAGURGUR	1. DUSUN I BATUBOLON
	2. DUSUN II SIHUDON
	3. DUSUN III JANJI MATOGU
9. SIBORO	1. DUSUN I PARMONANGAN
	2. DUSUN II PANJAITAN
	3. DUSUN III TULAS
10. BONAN DOLOK	1. DUSUN I SAMPURAN
	2. DUSUN II LUMBAN GALA-GALA
	3. DUSUN III LUMBAN GATU-GATU
11. HASINGGAAN	1. DUSUN I HASINGGAAN
	2. DUSUN II BAHAL-BAHAL
	3. DUSUN III PINAL BINANGARA
12. HUTA GINJANG	1. DUSUN I LUMBAN GODANG
	2. DUSUN II SIBUNTUON
	3. DUSUN III PANDULANGAN

8) KECAMATAN PANGURURAN

DESA	LOKASI PEMASANGAN APK
1. SINABULAN	DUSUN 1, DUSUN 2, DAN DUSUN 3 (PRIORITAS: 1. SIMPANG AEK NAULI. 2. SIMPANG SD INPRES)
2. PARHORASAN	DUSUN 1, DUSUN 2, DAN DUSUN 3 (PRIORITAS: 1. TUKKUP . 2. DEPAN KODE SIMPANG)
3. SITUNGKIR	DUSUN 1, DUSUN 2, DAN DUSUN 3 (PRIORITAS: 1. SIMPANG HOTEL PRIMA/SEKITAR KANTOR KEPALA DESA . 2. SIMPANG DERMAGA JETTY)
4. TANJUNG BUNGA	DUSUN 1, DUSUN 2, DAN DUSUN 3 (PRIORITAS: 1. SIMPANG SDN 24 . 2. SIMPANG SITAO-TAO)
5. PARDUGUL	1. SIMPANG HOTEL SINUR
	2. SIMPANG KANTOR KEPALA DESA
6. SIOPAT SOSOR	DUSUN 1, DUSUN 2, DAN DUSUN 3 (PRIORITAS: 1. SIMPANG HOTEL JTS . 2. SIMPANG PERKANTORAN PARBABA)
7. PARMONANGAN	DUSUN 1, DUSUN 2, DAN DUSUN 3 (PRIORITAS: 1. SIMPANG 3 PORTAL DESA . 2. DEPAN GEREJA HKBP)
8. PANAMPANGAN	1. SIMPANG POLMA
	2. DEKAT KANTOR KEPALA DESA
9. RIANIATE	DUSUN 1, DUSUN 2, DAN DUSUN 3 (PRIORITAS: 1. SIMPANG ONAN TOGUAN . 2. SIMPANG JALAN TANAH LAPANG PINTUBATU)
10. SIALANGUAN	1. JALAN PROTOKO DUSUN I
	2. JALAN PROTOKOL DUSUN II
11. SAITNIHUTA	1. SIMPANG SDN 30 (SAMPING FAJAR REKLAMED)

	2. SIMPANG HUTA SITIO-TIO
12. PARLONDUT	1. JALAN DESA DUSUN I 2. JALAN DESA DUSUN II
13. PARSAORAN I	DUSUN 1, DUSUN 2, DAN DUSUN 3 (PRIORITAS: 1. DEPAN SDN 2 PARSAORAN I . 2. SIMPANG SMPN 2)
14. PARBABA DOLOK	DUSUN 1, DUSUN 2, DAN DUSUN 3 (PRIORITAS: 1. SIMPANG KANTOR KEPALA DESA . 2. SIMPANG DUSUN I)
15. HUTABOLON	1. SIMPANG RAJA HOTEL 2. SIMPANG DERMAGA PARBABA
16. PARDOMUAN I	DUSUN 1, DUSUN 2, DAN DUSUN 3 (PRIORITAS: 1. SIMPANG JALAN LUMBAN HARIARA . 2. JALAN DIPONEGORO)
17. HUTATINGGI	DUSUN 1, DUSUN 2, DAN DUSUN 3 (PRIORITAS: 1. SIMPANG SDN 1 HUTATINGGI . 2. DEKAT GEREJA SABUNGAN NIHUTA)
18. LUMBAN PINGGOL	1. LUMBAN BONA-BONA DUSUN I 2. DEPAN POS KAMLING SIANTAR-ANTAR DUSUN II
19. SITOLUHUTA	1. SIMPANG SIRIAON 2. LUMBAN HOLANG-HOLANG
20. HUTANAMORA	DUSUN 1, DUSUN 2, DAN DUSUN 3 (PRIORITAS: 1. SIAMBALO DEPAN TUGU JUARA BULAN . 2. SIMPANG SIHOLO-HOLI)
21. PARDOMUAN NAULI	1. SIMPANG LUMBAN BONA-BONA DEKAT PORTAL 2. SIMPANG 3MENUJU DESA PARHORASAN
22. AEK NAULI	1. SIMPANG SDN 17 AEK NAULI 2. GEREJA SANTO PETRUS AEK NAULI
23. SIANTING-ANTING	1. SINATING-ANTING DUSUN I 2. LUMBAN BARINGIN DUSUN II
24. LUMBAN SUHI-SUHI DOLOK	1. DUSUN I JALAN SIMPANG SMPN 5 2. MENUJUKANTOR KEPALA DESA YANG ADA GAPURA DUSUN II
25. LUMBAN SUHI-SUHI TORUAN	DUSUN 1, DUSUN 2, DAN DUSUN 3 (PRIORITAS: 1. SEPANJANG JALAN PROTOKOL . 2. SEPANJANG JALAN PROTOKOL)
26. KELURAHAN PINTUSONA	1. SEPANJANG JALAN PROTOKOL 2. SIMPANG KANTOR KELURAHAN
27. KELURAHAN SIOGUNG-OGUNG	1. SIMPANG AEK RANGAT 2. BATU GAJAH
28. KELURAHAN PASAR PANGURURAN	1. DEPAN SMA SW. HKBP

9) KECAMATAN SIMANINDO

DESA	LOKASI PEMASANGAN APK
1. AMBARITA	DUSUN 1, DUSUN 2, DAN DUSUN 3 (PRIORITAS : 1. DUSUN I, 2. DUSUN II)
2. CINTA DAME	DUSUN 1, DUSUN 2, DAN DUSUN 3 (PRIORITAS : 1. DUSUN I SIALAPIT, 2. DUSUN II)
3. DOSROHA	DUSUN 1, DUSUN 2, DAN DUSUN 3 (PRIORITAS : 1. SIDOLON DOLON, 2. LUMBAN PASIR)
4. GAROGA	DUSUN 1, DUSUN 2, DAN DUSUN 3 (PRIORITAS : 1. SIMPANG BATOS, 2. JALAN LURUS)

5. HUTAGINJANG	DUSUN 1, DUSUN 2, DAN DUSUN 3 (PRIORITAS : 1. PANGALUAN, 2. SIGARANTUNG)
6. MADUMA	DUSUN 1, DUSUN 2, DAN DUSUN 3 (PRIORITAS : 1. SIPARAPAT, SIMARJUMA, 2. PARTULAN PARMONANGAN)
7. MARLUMBA	DUSUN 1, DUSUN 2, DAN DUSUN 3 (PRIORITAS : 1. JANJI MARTAHAN, 2. SALIMBON)
8. MARTOBA	DUSUN 1, DUSUN 2, DAN DUSUN 3 (PRIORITAS : 1. DEPAN KANTOR KEPALA DESA, 2. SIMPANG VILLA LYLA)
9. PARBALOHAN	DUSUN 1, DUSUN 2, DAN DUSUN 3 (PRIORITAS : 1. SIMP. LUMBAN NAINGGOLAN, 2. LUMBAN SINAGA)
10. PARDOMUAN	DUSUN 1, DUSUN 2, DAN DUSUN 3 (PRIORITAS : 1. JANJI MAULI, 2. SIMPANG KANTOR KEPALA DESA)
11. PARMONANGAN	DUSUN 1, DUSUN 2, DAN DUSUN 3 (PRIORITAS : 1. DEPAN KANTOR KEPALA DESA, 2. DILOKASI DEPAN SD 13)
12. SIALLAGAN PINDA RAYA	DUSUN 1, DUSUN 2, DAN DUSUN 3 (PRIORITAS : 1. TEMBOK JALAN, 2. DUSUN III)
13. SIHUSAPI	DUSUN 1, DUSUN 2, DAN DUSUN 3 (PRIORITAS : KANTOR KEPALA DESA)
14. SIMANINDO	DUSUN 1, DUSUN 2, DAN DUSUN 3 (PRIORITAS : 1. DUSUN I, 2. DUSUN II)
15. SIMANINDO SANGKAL	DUSUN 1, DUSUN 2, DAN DUSUN 3 (PRIORITAS : 1. SIMP. 4, 2. GALA-GALA)
16. SIMARMATA	DUSUN 1, DUSUN 2, DAN DUSUN 3 (PRIORITAS : 1. DELMI, 2. DARTO)
17. TANJUNGAN	DUSUN 1, DUSUN 2, DAN DUSUN 3 (PRIORITAS : 1. AEK NATONANG, 2. PANGUMPATEN)
18. TOMOK	DUSUN 1, DUSUN 2, DAN DUSUN 3 (PRIORITAS : 1. SOSOR MANGADAR, 2. SOSOR TOLONG)
19. TOMOK PARSAORAN	DUSUN 1, DUSUN 2, DAN DUSUN 3 (PRIORITAS : KOMPLEK SUMBER SARI)
20. KELURAHAN TUKTUK SIADONG	DUSUN 1, DUSUN 2, DAN DUSUN 3 (PRIORITAS : 1. DEPAN TONY'S, 2. JALAN GEREJA)
21. UNJUR	DUSUN 1, DUSUN 2, DAN DUSUN 3 (PRIORITAS : 1. SIBURAK BURAK, 2. SITAIM)

LOKASI STRATEGIS PEMASANGAN UMBUL-UMBUL

1) KECAMATAN PANGURURAN

Lokasi Pemasangan APK
1. SIMPANG DERMAGA JETTY DESA SITUNGKIR
2. SIMPANG SITAO-TAO DESA TANJUNG BUNGA
3. SIMPANG KANTOR KEPALA DESA PARDUGUL
4. SIMPANG PERKANTORAN PARBABA DESA SIOPAR SOSOR
5. SIMPANG POLMA DESA PANAMPANGAN
6. SIMPANG JALAN TANAH LAPANG PINTUBATU DESA RIANIATE
7. SIMPANG KANTOR KEPALA DESA SIALANGUAN
8. SIMPANG HUTA SITIO-TIO
9. SIMPANG JALAN DESA DUSUN I DESA PARLONDUT
10. DESAN SDN 2 PARSAORAN I DESA PARLONDUT
11. SIMPANG RAJA HOTEL DESA HUTABOLON

12. SIMPANG 3 BRI DESA PARDOMUAN I
13. DEKAT GEREJA SABUNGAN NIHUTA DESA HUTA TINGGI
14. SIMPANG SIRIAON DESA SITOLUHUTA
15. DEPAN TUGU JUARA BULAN DESA HUTANAMORA
16. SIMPANG KANTOR KEPALA DESA SIANTING-ANTING
17. SIMPANG KANTOR KEPALA DESA LUMBAN SUHI-SUHI TORUAN
18. SIMPANG KANTOR KELURAHAN PINTUSONA
19. SIMPANG AEK RANGAT KELURAHAN SIOGUNG-OGUNG
20. DEPAN SMA SW. HKBP KELURAHAN PASAR PANGURURAN

2) KECAMATAN ONAN RUNGGU

Lokasi Pemasangan APK
1. DESA HARIAN
2. DESA PAKPAHAN
3. DESA HUTA HOTANG
4. DESA SIPIRA

3) KECAMATAN RONGGURNIHUTA

Lokasi Pemasangan APK
1. SIMPANG KANTOR CAMAT RONGGURNIHUTA
2. DESA LINTONGNIHUTA
3. DESA SIJAMBUR
4. DESA SABUNGAN NIHUTA
5. DESA SALAON TONGA-TONGA

4) KECAMATAN PALIPI

Lokasi Pemasangan APK
1. DESA HATOGUAN
2. DESA PALIPI
3. DESA PALLOMBUAN
4. DESA GORAT PALLOMBUAN

5) KECAMATAN SIANJUR MULA-MULA

Lokasi Pemasangan APK
1. DESA BOHO
2. DUSUN III PEABANG DESA BOHO
3. SIMPANG TIGA LIMBONG
4. DESA AEK SIPITUDAI
5. DUSUN III AEK BARINGIN DESA AEK SIPITUDAI
6. DESA HABEAHAN NABURAHAN
7. DESA SARI MARIHIT
8. DESA SINGKAM
9. DESA SIANJUR MULA-MULA
10. SIMPANG DESA SIANJUR MULA-MULA
11. DESA GINOLAT
12. DESA HUTAGURGUR
13. DESA SIBORO
14. SIMPANG PARMONANGAN DESA SIBORO
15. DESA HUTAGINJANG
16. SIMPANG PANDULANGAN DESA HUTAGINJANG

17. SEKITAR PELABUHAN TULAS
18. DESA BONAN DOLOK
19. DESA HASINGGAHAN
20. DESA III BINANGARA HASINGGAHAN

6) KECAMATAN HARIAN

Lokasi Pemasangan APK
1. DESA TURPUK LIMBONG DUSUN I ONAN RIHIT
2. DESA DOLOK RAJA DUSUN III LONDUT
3. DESA SAMPURAN TOBA DUSUN I BONAN DOLOK (SIMPANG PELABUHAN SIHOTANG)
4. DESA PARTUNGKO NAGINJANG DUSUN II TELE (PINTU MASUK KE KABUPATEN SAMOSIR VIA DARAT)

7) KECAMATAN NAINGGOLAN

Lokasi Pemasangan APK
1. SIMPANG 4 SIRUMAHOMBAR
2. SIMPANG III NAINGGOLAN
3. SIMPANG PELABUHAN SIPINGGAN
4. SIMPANG URUK PANDIANGAN

8) KECAMATAN SITIO-TIO

Lokasi Pemasangan APK
1. SIMPANG KANTOR CAMAT SITIO-TIO
2. DUSUN 3 SIMPANG KANTOR DESA JANJI RAJA
3. DUSUN III PARONGIT DESA JANJI RAJA
4. DUSUN I LUMBAN HOLBUNG
5. DUSUN II LUMBAN HARIARA DESA HOLBUNG
6. DUSUN III ONAN SIBAGANDING DESA SABULAN
7. DUSUN III SITIO-TIO
8. DUSUN II RANSANG BOSI DESA BUNTU MAULI
9. DUSUN III DOLOK MARTAHAN DESA BUNTU MAULI
10. DUSUN II SAITNIHUTA DESA PARSAORAN
11. DUSUN I BINANGA BOLON DESA PARSAORAN
12. DUSUN I HARANGGASAN DESA CINTA MAJU
13. DUSUN III TAMBA NAGODANG DESA CINTA MAJU
14. DUSUN III SIMP. SDN. 11 DESA TAMBA DOLOK
15. DUSUN II SIMP. PUSTU TAMBA DOLOK
16. DUSUN 3 SITONGGOR DESA JANJI MARIA
17. DUSUN I SIARAMOSAN DESA JANJI MARIA

9) KECAMATAN SIMANINDO

Lokasi Pemasangan APK
1. SIMPANG PELABUHAN AMBARITA
2. DUSUN II CINTA DAME
3. DUSUN III DEPAN KANTOR KEPALA DESA DOSROHA
4. SIMPANG TUKTUK DESA GAROGA
5. DUSUN I GAJAH NIHUTA DESA HUTAGINJANG
6. DUSUN PEA JOLO, SAMPING KANTOR KEPALA DESA MADUMA

7. DUSUN II DEPAN KANTOR KEPALA DESA MARLUMBA
8. DUSUN III DESA MARTOBA
9. DUSUN II, LUMBAN SITOANG DESA PARBALOHAN
10. DUSUN SIMP. HASAHATAN DESA PARDOMUAN
11. SIMP. PUSKESMAS LONTUNG DESA PARMONANGAN
12. PINDARAYA DESA SIALLAGAN PINDARAYA
13. DUSUN II SIMP. PELABUHAN SIMANINDO
14. SEKITAR HKBP SIMANINDO SANGKAL
15. DEPAN KANTOR KEPALA DESA SIMARMATA
16. SIMP. KANTOR KEPALA DESA TANJUNGAN
17. DUSUN I SIMP. HKBP TOMOK
18. SITIO DUSUN I DESA TOMOK PARSAORAN
19. DEPAN KANTOR LURAH TUKTUK SIADONG
20. DUSUN II GOLAT NA HOR DESA UNJUR

LOKASI STRATEGIS PEMASANGAN BALIHO

1) KABUPATEN SAMOSIR

Lokasi Strategis Pemasangan APK Baliho
1. SIMPANG EMPAT HKBP BOLON PANGURURAN
2. JALAN MASUK PELABUHAN AMBARITA
3. PINTU MASUK TELE
4. JALAN MASUK PELABUHAN NAINGGOLAN
5. JALAN MASUK PELABUHAN ONANRUNGGU

KETUA KOMISI PEMILIHAN UMUM
PROVINSI SUMATERA UTARA

ttd

AGUS ARIFIN

Salinan sesuai dengan aslinya
SEKRETARIAT KOMISI PEMILIHAN UMUM
PROVINSI SUMATERA UTARA
Kepala Bagian Hukum dan Sumber Daya manusia



Nina Purnama Pasaribu

Lampiran XXV
Keputusan Komisi Pemilihan Umum Provinsi Sumatera Utara
Nomor : 130 Tahun 2023
Tanggal : 25 November 2023
Tentang : Penetapan Lokasi Pemasangan Alat Peraga
Kampanye Pemilihan Umum Tahun 2024 di
Wilayah Provinsi Sumatera Utara

LOKASI PEMASANGAN ALAT PERAGA KAMPANYE PEMILIHAN UMUM TAHUN 2024 DI WILAYAH KABUPATEN SERDANG BEDAGAI

NO	KECAMATAN	DESA / KELURAHAN	TEMPAT/LOKASI PEMASANGAN APK
1	BANDAR KHALIFAH	1. PEKAN BANDAR KHALIFAH 2. DESA KAYU BESAR 3. DESA JUHAR 4. DESA GELAM SEI SERIMAH 5. DESA BANDAR TENGAH	1 Dusun IV Akasia 2 Dusun III Dolok 3 Dusun Pekan Juhar Tanah Torkis Siahaan 4 Dusun I Sei Serimah Tanah H. Sukur 5 Dusun Silaban Depan Eks KUD
2	BINTANG BAYU	1. PANOMBEAN 2. UJUNG NEGAER KAHAN 3. BANDAR NEGERI 4. SARANG GTING KAHAN 5. PERGAJAHAN HULU 6. SIAHAP 7. BANDAR PINANG KEBUN	1 Simpang Tiga Masuk Dusun II (1 Titik) 2 Dusun II (1 Titik) 3 Simpang Tiga Bandar Negeri Dusun III (1Km dari Kantor Camat) (1 Titik) 4 Dusun IV (1 Titik) 5 Lapangan Volly Dusun I (1 Titik) 6 Pintu Masuk Dusun I (1 Titik) 7 Simpang Pertigaan Dusun II (1 Titik)
3	DOLOK MASHIHL	1. BATU 12 2. BATU 13 3. PEKAN KAMIS 4. DAME 5. MARTEBING 6. KERAPUH 7. KEL. DOLOK MASHIHL 8. DOLOK MANAMPANG 9. SARANG GITING 10. KOTA TENGAH 11. PERTAMBATAN 12. BAJARONGGI 13. BLOK 10 14. DOLOK SAGALA	1 Jalan Lintas Dolok Masihul Tebing Tinggi (1 Titik) 2 Jalan Desa Hutauuali (1 Titik) 3 Jalan Lintas Dolok Masihul Tebing Tinggi (1 Titik) 4 Jalan Masuk Desa Dame (1 Titik) 5 Lapangan Bola Kaki (1 Titik) 6 Simpang Jalan Besar (1 Titik) 7 Depan SMA Sebelas Maret (1 Titik) 8 Jalan Besar Dolok Manampang (1 Titik) 9 Lapangan Bola Desa Sarang Ginting (1 Titik) 10 Lapangan Bola Kaki Desa Kota Tengah (1 Titik) 11 Di Lapangan Pondok Hulu Desa Pertambatan (1 Titik) 12 Pekan / Pajak Dusun 3 (1 Titik) 13 Jalan Besar Desa Blok 10 Dusun II (1 Titik) 14 Jalan Besar Dolok Sagala Bah Kerapuh (1 Titik)
4	DOLOK MERAWAN	1. BAHDAMAR 2. BANDARAWAN 3. DOLOK MERAWAN 4. GUNUNG PARA II 5. KALEMBAK 6. KORAJIM 7. LIMBONG 8. MAINU TENGAH 9. PABATU I 10. PABATU II 11. PABATU III	1 Dusun I Rumah Bapak Sakun 2 A. Dusun III Simpang Tiga B. Dusun III Depan Kandang Sapi 3 Dusun I Dolok Merawan Tugu Selamat Datang 4 Dusun I Persimpangan Depan Polsek Dolok Merawan 5 Depan Perumahan Penduduk Dusun I 6 A. Dusun I Simpang III B. Dusun II Simpang III C. Dusun III Depan Warung Buk Yana D. Dusun V Simpang III Rumah Bapak Ngadino 7 Dusun I Sibatu Batu dekat Gapura Perbatasan Kabupaten Simalungun 8 A. Dusun I Simpang III B. Dusun II C. Dusun III 9 A. Dusun I Samping Gereja Ester B. Dusun II Pinggir Jalan Lintas Sumatra 10 Dusun I Pabatu Dekat Gapura Selamat Datang 11 Dusun I Persimpangan
		12. PANGLONG 13. PARITOKAN	12 Simpang III Dusun I 13 Dusun III Simpang 3 dan Warung Kopi Sumaini
5	KOTARIH	1. KOTARIH BARU 2. KOTARIH PEKAN 3. DURIAN KONDOT 4. BANDAR BAYU 5. RUBUN DUNIA	1 A. Jl. Lintas Dusun IV Lembah Sari Desa Kotarih Baru (1 Titik) 2 B. Simpang Bahisam Pondok Dalam Dusun I Bantan Desa Kotarih Baru (1 Titik) 3 Dusun II Desa Kotarih Pekan (Depan Rumah Bpk. Andreas Julius Tarigan) (1 Titik) 4 Simpang Desa Parbahingan dan Desa Durian Kondot (1 Titik) 5 Simpang Panglong Dusun II Desa Bandar Bayu (1 Titik) 6 Perbatasan Desa Rubun Dunia dan Desa Huta Galuh (1 Titik)
6	PANTAI CERMIN	1. KOTA PARI 2. CELAWAN 3. UJUNG RAMBUNG 4. KUALA LAMA 5. PEMATANG KASIH 6. LUBUK SABAN 7. NAGA KISAR	1 A. Jl. H.T. Rizal Nurdin Dusun I Desa Kota Pari 200 meter sebelum SMAN I Pantai Cermin (Umbul-umbul/Balihoh) B. Jl. Pematang Pasir Simpang Woong Rame Desa Kota Pari (Umbul-umbul/Balihoh) C. Dusun III Simpang Batang Alai Desa Kotta Pari (Spanduk) 2 Dusun X Simpang Sukarame Desa Celawan (Spanduk) 3 Dusun V Desa Ujung Rambung Simpang Tiga Kuburan/Mesjid (Spanduk) 4 Dusun III Desa Kuala Lama (Spanduk) 5 Dusun I Desa Pematang Kasih (Spanduk) 6 Dusun I Jln. Pantai Timur Desa Lubuk Saban (Spanduk) 7 Dusun VI Simpang Pematang Durian Desa Naga Kisar (Spanduk)

NO	KECAMATAN	DESA / KELURAHAN	TEMPAT/LOKASI PEMASANGAN APK
		8. PANTAI CERMIN KIRI 9. BESAR II TERJUN 10. ARA PAYUNG 11. PANTAI CERMIN KANAN 12. SEMENTARA	8 Dusun V Pantai Cermin Kiri depan PT. Indosat Desa Pantai Cermin Kiri (Soanduki) 9 Dusun II Besar II Terjun (Spanduk) 10 Dusun III Desa Ara Payung (Spanduk) 11 Dusun II Desa Pantai Cermin Kanan Depan Indomaret Simpang Tiga Pekan 12 Dusun II Simpang Tiga Desa Sementara
7	PEGAJAHAN	1. KARANG ANYAR 2. JATIMULYA 3. PETUARAN HULU 4. TANJUNG PUTUS 5. BENGABING 6. BINGKAT 7. SUKASARI 8. PETUARAN HILIR 9. LESTARI DADI 10. PEGAJAHAN 11. PONDOK TENGAH 12. SENNAH 13. MELATI KEBUN	1 Jalan Dusun II dan Dusun III (1 Titik) 2 Jalan Dusun II dan Dusun VI (1 Titik) 3 Jalan Dusun I (1 Titik) 4 Jalan Dusun II (1 Titik) 5 Jalan Dusun II (1 Titik) 6 Jalan Dusun IX.A dan X.A (1 Titik) 7 Jalan Dusun I.A dan IV.B (1 Titik) 8 Jalan Dusun I dan Dusun VI (1 Titik) 9 Jalan Dusun II dan Dusun III (1 Titik) 10 Jalan Harapan I depan Lapangan Bola Kaki (1 Titik) 11 Jalan Dusun II Perbatasan dengan Desa Sennah (1 Titik) 12 Jalan Dusun I dan Dusun II (1 Titik) 13 Jalan Besar Lingkungan III dan Lingkungan V (1 Titik)
8	PERBAUNGAN	1. ADOLINA 2. BATANG TERAP 3. BENGKEL 4. CINTA AIR 5. CITAMAN JERNIH 6. DELI MUDA HILIR 7. DELI MUDA HULU 8. JAMBUR PULAU 9. KESATUAN 10. KOTA GALUH 11. LIDAH TANAH 12. LUBUK BAYAS 13. LUBUK CEMARA 14. LUBUK DENDANG	1 Dusun III Depan Kantor Desa (Umbul-umbul & Spanduk) 2 Lingkungan I Kel. Batang Terap (Umbul-umbul & Spanduk) 3 Dusun I Desa Bengkel (Umbul-umbul & Spanduk) 4 Dusun I Tugu Selamat Datang (Umbul-umbul & Spanduk) 5 Dusun I Desa Citaman Jernih (Umbul-umbul & Spanduk) 6 Dusun I Deli Muda Hilir (Umbul-umbul & Spanduk) 7 Dusun I Deli Muda Hulu (Umbul-umbul & Spanduk) 8 Dusun I Jalan Akasia (Umbul-umbul & Spanduk) 9 Dusun I V Simpang Tiga Depan Pos (Umbul-umbul & Spanduk) 10 Dusun II Depan Kantor Desa (Umbul-umbul & Spanduk) 11 Dusun I Desa Lidah Tanah (Umbul-umbul & Spanduk) 12 A. Dusun II Depan Kantor Desa (Umbul-umbul) B. Dusun I Tugu Masuk Desa (Spanduk) 13 Dusun II Depan Kantor Desa (Umbul-umbul & Spanduk) 14 Dusun I Depan Kantor Desa (Umbul-umbul & Spanduk)
8	PERBAUNGAN	15. LUBUK ROTAN 16. MELATI I 17. MELATI II 18. PEMATANG SIJONAM 19. PEMATANG TATAL 20. SEI BULUH 21. SEI SLENGGI 22. SEI NAGALAWAN 23. SIMPANG TIGA PEKAN 24. SUKA BERAS 25. SUKAJADI 26. TANAH MERAH 27. TANJUNG BULUH 28. TUALANG	15 A. Dusun I Jalan Perempatan (Umbul-umbul) B. Dusun II Tugu Simpang Tiga Masjid (Spanduk) 16 Lingkungan I Kel. Melati I (Umbul-umbul & Spanduk) 17 Dusun Belimbing Pinggir Jalan Lintas Melati II (Umbul-umbul & Spanduk) 18 Dusun I Desa Pematang Sijonam (Umbul-umbul & Spanduk) 19 Dusun I Desa Pematang Tatal (Umbul-umbul & Spanduk) 20 Dusun II Depan Kantor Desa (Umbul-umbul & Spanduk) 21 Dusun II Depan Kantor Desa (Umbul-umbul & Spanduk) 22 Dusun I Halaman Kantor Desa (Umbul-umbul & Spanduk) 23 Lk. Pekan I Dekat Tugu Bintang (Umbul-umbul & Spanduk) 24 Dusun I Desa Suka Beras (Umbul-umbul & Spanduk) 25 Dusun I Desa Sukajadi (Umbul-umbul & Spanduk) 26 Dusun B Pertigaan Klinik Bunda Nahwa (Umbul-umbul & Spanduk) 27 Dusun I Desa Tanjung Buluh (Umbul-umbul & Spanduk) 28 Lingkungan V Dipinggir Jalan Lintas (Umbul-umbul & Spanduk)
9	SEI BAMBAN	1. SEI BULUH 2. DESA PON 3. SEI BAMBAN 4. DESA PENGGALANGAN 5. BAKARAN BATU 6. SEI BAMBAN ESTATE 7. SUKADAMAI 8. GEMPOLAN 9. SEI BULUTU 10. RAMPANG ESTATE	1 Dusun III 2 Dusun I (Lapangan Volly) 3 Dusun I 4 Dusun II (Pekan) 5 Dusun II (Simpang Sedrehana) 6 A. Dusun I (Tekongan di air mancur) B. Jalinsum Depan Lapangan Bola 7 A. Dusun III (Merah Putih) B. Dusun XVI Martebing 8 Dusun III (Tanah Kosong) 9 Siku ke Sionggang 10 Dusun I (Lapangan Bola Volly)
		1. CEMPEDAK LOBANG 2. FIRDAUS	1 A. Dusun I Desa Cempedak Lobang (Umbul-umbul) B. Dusun II Depan Kantor Desa (Spanduk) C. Dusun IV Depan Rumah Bu Diana (Spanduk) 2 A. Tanah Pelebaran Desa Samping Pengadilan Agama (Umbul-umbul & Spanduk) B. Dusun IX Pinggir Jalan (Umbul-Umbul) C. Dusun IX Depan PT Furnilux (Spanduk)

NO	KECAMATAN	DESA / KELURAHAN	TEMPAT/LOKASI PEMASANGAN APK
10	SEI RAMPAH	3. FIRDAUS ESTATE 4. PEMATANG GANJANG 5. PEMATANG PELINTAHAN 6. PERGULAAAN 7. RAMBUNG ESTATE 8. RAMBUNG SIALANG HILIR 9. RAMBUNG SIALANG TENGAH 10. RAMBUNG SIALANG HULU 11. SEI PARIT 12. SEI RAMPAH	3 A. Samping Balai Karyawan Desa Firdaus Estate (Umbul-umbul) B. Depan Lapangan Bola Kaki Desa Firdaus Estate (Spanduk) 4 A. Dusun V Di Tanah H. Arjak (Umbul-umbul & Spanduk) B. Dusun II Di Jalan Samping Rumah Pujiono (Spanduk) 5 Dusun III Tanah Bapak Yakup (Umbul-umbul & Spanduk) 6 A. Dusun III Pertigaan Jalan Pasar Kamis Desa Pergulaaan (Umbul-umbul & Spanduk) B. Dusun V Pertigaan Jalan Simpang Ke Rambung Sialang (Spanduk) 7 Depan Balai Karyawan Desa Rambung Estate (Umbul-umbul & Spanduk) 8 A. Depan Perumahan Karyawan Desa Rambung Sialang Hilir (Umbul-umbul) B. Samping Lapangan Bola Desa Rambung Sialang Hilir (Spanduk) 9 Dusun I Halaman Rumah Bapak Dedi Suheri (Umbul-umbul & Spanduk) 10 Dusun II Depan Lapangan Volley (Umbul-umbul & Spanduk) 11 A. Depan Lapangan Sepak Bola Desa Sei Parit (Umbul-umbul & Spanduk) B. Dusun I Tapian Nauli Depan Rumah PPD Desa Sei Parit (Spanduk) 12 A. Dusun I Samping Sekolah Muhammadiyah (Umbul-umbul & Spanduk) B. Dusun II Kampung Keling Leawt Rel (Umbul-umbul & Spanduk) C. Dusun III Sebelum Rel Arah Ke Bedagai (Spanduk)
10	SEI RAMPAH	13. SEI REJO 14. SILAU RAKYAT 15. SIMPANG EMPAT 16. SINAH KASIH 17. TANAH RAJA	13 A. Dusun V Desa Sei Rejo (Umbul-umbul) B. Dusun V Didepan Rumah Kepala Dusun (Spanduk) C. Dusun III Samping Warung Kopi Ibu Dasiyem (Spanduk) 14 A. Dusun II Pekan Duren Rejo (Umbul-umbul & Spanduk) B. Dusun IV Desa Silau Rakyat (Spanduk) 15 A. Dusun I Senayan Desa Simpang Empat (Umbul-umbul & Spanduk) B. Dusun VII Kp. Lalang Desa Simpang Empat (Spanduk) 16 A. Dusun II Depan Rumah Bapak Karwin (Umbul-umbul & Spanduk) B. Dusun IX Depan Rumah Bapak Sairin (Spanduk) 17 A. Dusun I Depan Lapangan Bola Kaki Emplasemen (Umbul-umbul & Spanduk) B. Dusun II Pinggir Jalan Protokol (Spanduk)
11	SERBA JADI	1. TAMBAK CEKUR 2. KUALA BALI 3. KARANG TENGAH 4. MANGGIS 5. SERBA JADI 6. PULAU TAGOR 7. PULAU GAMBAR 8. KELAPA BAJOHOM 9. TANJUNG HARAP 10. BAH SIDUA DUA	1 Dusun I Desa Tambak Cekur 2 A. Dusun I (Depan Pajak) B. Dusun II (Simpang Ujung Bajohom) 3 Dusun I (Simpang Grosir Alkhar) 4 Dusun I dan Dusun II 5 Dusun I 6 A. Dusun I, Dusun II (Lapangan Volly) B. Dusun IV (Lapangan Volly) C. Dusun VII (Simp. Rumah Armin Lubis) 7 Dusun II, Dusun IV dan Dusun XI 8 Dusun IV Desa Kelapa Bajohom 9 A. Dusun I, Dusun II (Lapangan Volly) B. Dusun III (SSimpang Menuju Dusun IV) 10 Dusun I, Dusun IV dan Dusun VI
12	SILINDA	1. SILINDA 2. SUNGAI BUAYA 3. DAMAK GELUGUR 4. TAREAN 5. KULASAR 6. PAMAH 7. TAPAK MERIAH 8. PAGAR MANIK	1 Lapangan Sepak bola PT. Cinta Raja Dsn. I Desa Silinda 2 Jl. Provinsi depan Titi Sungai Buaya Desa Sungai Buaya Dsn. I Desa Sungai Buava 3 Dsn 2 Desa Damak Gelugur 4 Dsn. I Desa Tarean 5 Dsn. 3 Desa Kulasar 6 Dsn. I Desa Pamah 7 Dsn. 3 Desa Pagar Manik 8 Dsn. Desa Pagar Manik
13	SIPISPIS	1. NAGUR PANE 2. GUNUNG MONAKO 3. SIPISPIS 4. GUNUNG PANE 5. MARJANJI	1 Dusun 2 Desa Nagur Pane 2 Dusun 2 Desa Gunung Monako 3 Dusun 2 Desa Sipispis 4 Dusun 2 Desa Gunung Pane 5 Dusun 4 Desa Marjanji
14	TANJUNG BERINGIN	1. PEMATANG CERMAI 2. SUKA JADI 3. NAGUR 4. MANGGA DUA 5. TEBING TINGGI 6. BAGAN KUALA 7. PEKAN T.J.G. BERINGIN 8. PEMATANG TERANG	1 Dusun I (1 Titik) 2 Dusun II (1 Titik) 3 Dusun III (1 Titik) 4 Dusun IV (1 Titik) 5 Dusun II (1 Titik) 6 Dusun II (1 Titik) 7 Dusun IV (1 Titik) 8 Dusun III (1 Titik)
		1. BINJAI 2. PENGALANGAN 3. PAYA PASIR	1 Dusun IV (1 Titik) 2 Dusun I (1 Titik) 3 Dusun III (1 Titik)

NO	KECAMATAN	DESA / KELURAHAN	TEMPAT /LOKASI PEMASANGAN APK
15	TEBING SYAHBANDAR	4. LAUT TADOR 5. TANAH BESI 6. KUTA PINANG 7. PAYA PINANG 8. SIBULAN 9. PENGGALIAN 10. BAHILANG	4 Dusun II (1 Titik) 5 Dusun II (1 Titik) 6 Dusun III (1 Titik) 7 Dusun II (1 Titik) 8 Dusun III (1 Titik) 9 Dusun I (1 Titik) 10 Dusun I (1 Titik)
16	TEBING TINGGI	1. KEDAI DAMAR 2. BAH SUMBU 3. PAYA BAGAS 4. PAYA LOMBANG 5. KUTA BARU	1 Gereja Lama Dusun 6 2 Jalan Lintas Jambu Simp. Sinangkong Dusun 7 3 A. Jalan Lintas Medan Mesjid Rambutan Dusun 5 B. Jalan Lintas Paya Lombang Dusun 9 4 A. Simpang Pasar 3 Dusun 7 B. Simpang Puskesmas Paya Lombang Dusun 4 5 Jalan Lintas Dusun 7
17	TELUK MENGKUDU	1. SEI BULUH 2. LIBERIA 3. PEMATANG SETRAK 4. MATA PAO 5. MAKMUR 6. PASAR BARU 7. SIALANG BUAH 8. PEKAN SIALANG BUAH 9. PEMATANG GUNTUNG 10. SENTANG 11. BOGAK BESAR 12. PEMATANG KUALA	1 A. Dusun I (Jalan Besar Simpang Tanah Raja) B. Dusun VI Darul Aman (Dekat Masjid An- Nur) 2 A. Dusun II (Diantara Rumah Ponirin Dukun - Anton) B. Dusun III (Dekat Patung Keramat/Kuda/Jalan Lintas) 3 A. Dusun III (Dekat Rumah Pak Supriadi) B. Dusun VI (Dekat Rumah Nanok Dekat Lapangan Volly) 4 A. Dusun I (Samping Pabrik Socfindo / Tikungan) B. Dusun IV (Simpang Bogak / Jalan Lintas) 5 A. Dusun III (Depan Rumah Surya Darma Nasution) B. Dusun I (Depan Rumah Rusli Panjaitan) 6 A. Dusun I (Samping Rumah H. Yusuf) B. Dusun II (Depan Rumah Eko Safruddin) 7 A. Dusun I (Depan Rumah Dopak Nababan) B. Dusun V (Depan Rumah Mangasi Gultom) 8 A. Dusun V (Depan Rumah Maimunah) B. Dusun IV (Samping Rumah Syahrial) 9 A. Dusun I (Dekat Pos Kamling Rumah Pak Amran) B. Dusun II (Dekat Mushollah "Persimpangan Jalan") C. Dusun III (Dekat Masjid Darul Mukminin) 10 A. Dusun I (Warung Parto Simpang Pantai Muara) B. Dusun III (Warung Sri) 11 A. Dusun I (Simpang 3 Dekat Masjid Nurul Ikhlas) B. Dusun VI (Depan Rumah Alwi Dekat Simpang 3) 12 A. Dusun I (Depan Rumah Farisa Andi, Dekat Kantor) B. Dusun II (Depan Rumah M. Juhari, Depan PKS Mini)

KETUA KOMISI PEMILIHAN UMUM
PROVINSI SUMATERA UTARA

ttd

AGUS ARIFIN

Salinan sesuai dengan aslinya
SEKRETARIAT KOMISI PEMILIHAN UMUM
PROVINSI SUMATERA UTARA
Kepala Bagian Hukum dan Sumber Daya manusia



Nina Purnama Pasaribu

Lampiran XXVI

Nomor : 130 Tahun 2023

Tanggal : 25 November 2023

Tentang : Penetapan Lokasi Pemasangan Alat Peraga
Kampanye Pemilihan Umum Tahun 2024 di
Wilayah Provinsi Sumatera Utara

**LOKASI PEMASANGAN ALAT PERAGA KAMPANYE
PEMILIHAN UMUM TAHUN 2024 DI WILAYAH KOTA SIBOLGA**

1) Kecamatan Sibolga Utara

1. Sibolga Ilir	1. Oswald Siahaan (depan perkuburan muslim) 2. Jl. Ketapang (Benteng) 3. Jl. Ketapang (simpang Jalan Mawar samping Salon Tania)
2. Simare-mare	1. Jl. Ade Irma (simpang arah ke barus) 2. Jl. Zainul Arifin (Perkuburan Ujung Sibolga)
3. Angin Nauli	1. Jl. Maraden Panggabean (depan jembatan Sungai Aek Doras) 2. Jl. Dolok Martimbang
4. Huta Tonga-tonga	1. Jl. D.I Panjaitan (samping Toko Hello Baby) 2. Jl. D.I Panjaitan (simpang Kantor Lurah Huta Tonga-tonga)
5. Hutabaringan	1. Jl. Tarutung (sekitar jembatan Aek Marhusor) 2. Jl. Dolok Tolong/Lapangan Volly

2) Kecamatan Sibolga Kota

1. Baringin	1. Simpang Jl. Sutoyo Siswomiharjo dengan Thamrin 2. Jl. KH.Zainul Arifin 3. Depan Pelabuhan Lama 4. Jl. Kapten Tandean dengan Jl. Fl. Tobing (segitiga) 5. Disekitar Kantor Telkom (simpang) Jl. KH. Zainul Arifin dan Jl. Katamso
2. Pasar Baru	1. Di depan Kedai Kopi Broder (jl.Imam Bonjol persimpangan empat) 2. Di Taman Jl. S. Parman di depan Kopi Bali 3. Di Taman Tangga Seratus (jl.Sutoyo) 4. Jl. Sutoyo depan rumah kepling II Pasar Baru (tanah kosong)
3. Pancuran Gerobak	1. Jl. Diponegoro simpang Jl. Patuang Anggi 2. Jl. Santeong Kampung Batak 3. Simpang Jl. Alu-alu dan Jl. Suprpto
4. Pasar Belakang	1. Simpang Jl. Perintis Kemerdekaan (depan Hotel Mursala) Lingkungan II 2. Jl. Putri Runduk depan SD Jl. Janggi 3. Simpang Jl. Lumba-lumba lingkungan IV

3) Kecamatan Sibolga Sambas

1. P. Kerambil	1. Jl. Horas (Samping Koperasi Dwi Tunggal)
2. Pancuran Dewa	1. Jl. SM. Raja samping Kantor Kelurahan Pancuran Dewa (Kuburan Cina)
3. Pancuran Pinang	1. Jl. Horas (Tanah Kosong depan pintu gerbang Pelabuhan Pelindo)
4. Pancuran Bambu	1. Jl. Elang (Tanah Kosong bekas Ex Bioskop PHR Sambas)

4) Kecamatan Sibolga Selatan

1. Aek Manis	1. Jl. Merpati depan Gudang Atong LK I
	2. Jl. KH. Ahmad Dahlan depan Tangkahan Mujur LK IV
	3. Jl. KH. Ahmad Dahlan depan Tangkahan Surya Sakti LK V
	4. Jl. Elang depan Ex. PHR Sambas LK V
2. Aek Habil	1. Jl. DE. STB Panggabean samping Kantor Camat
	2. Jl. KH. Ahmad Dahlan samping tembok Tangkahan Togu
3. Aek Parombunan	1. Sisingamangaraja depan Gudang LK
	2. Sisingamangaraja simpang Beo depan UD. Kembar
	3. Jl. Sudirman samping Gudang Elnusa
	4. Jl. Sudirman depan AKBID Lama
	5. Jl. Ebenezer Sigalingging (Kuburan Cina)
4. Aek Muara Pinang	1. Jl. Kader Manik Ujung/simpang Jl. Kual
	2. Jl. Jalak/simpang Jl. Merak
	3. Jl. Toto Harahap/simpang SM. Raja
	4. Jl. Kader Manik/depan Hermina
	5. Jl. Kader Manik
	6. Jl. Toto Harahap/simpang Kantor Lurah Aek Muara Pinang

KETUA KOMISI PEMILIHAN UMUM
PROVINSI SUMATERA UTARA

ttd

AGUS ARIFIN

Salinan sesuai dengan aslinya
SEKRETARIAT KOMISI PEMILIHAN UMUM
PROVINSI SUMATERA UTARA
Kepala Bagian Hukum dan Sumber Daya manusia



Nina Purnama Pasaribu

Lampiran XXVII

Nomor : 130 Tahun 2023

Tanggal : 25 November 2023

Tentang : Penetapan Lokasi Pemasangan Alat Peraga
Kampanye Pemilihan Umum Tahun 2024 di
Wilayah Provinsi Sumatera Utara

**PENETAPAN LOKASI PEMASANGAN ALAT PERAGA KAMPANYE
PEMILIHAN UMUM TAHUN 2024 DI WILAYAH KABUPATEN SIMALUNGUN**

NO.	KECAMATAN	LOKASI PEMASANGAN ALAT PERAGA KAMPANYE	
		NAGORI/KELURAHAN	LOKASI
1	2	3	4
1.	RAYA KAHEAN	1) Nagori Sindar Raya	Simpang Kantor Kelurahan/Jalan menuju Durian Banggal;
		2) Nagori Banuh Raya	Kantor Pangulu Jalan menuju Sinasih;
		3) Nagori Panduman	Kantor Pangulu Jalan menuju Bah Bulian;
		4) Nagori Bah Bulian	Kantor Pangulu Jalan menuju Sergei;
		5) Nagori Gunung Datas	Kantor Pangulu Jalan menuju Panei Raya;
		6) Nagori Ambarokan - Panei Raya	Kantor Pangulu Jalan menuju Sindar Raya;
		7) Nagori Durian Banggal	Kantor Pangulu Jalan menuju Sindar Raya;
		8) Nagori Bangun Raya	Kantor Pangulu Jalan menuju Pulibuah;
		9) Nagori Pulibuah	Kantor Pangulu Jalan menuju Bangun Raya;
		10) Nagori Marubun Siboras	Kantor Pangulu Jalan menuju Bangun Raya;
		11) Nagori Sambosar Raya	Kantor Pangulu Jalan menuju Kabupaten Serdang Bedagai;
		12) Nagori Banjaran	Kantor Pangulu Jalan menuju Sambosar Raya;

NO.	KECAMATAN	LOKASI PEMASANGAN ALAT PERAGA KAMPANYE	
		NAGORI/KELURAHAN	LOKASI
1	2	3	4
		13) Nagori Sorba Dolog	Kantor Pangulu Jalan menuju Sambosar Raya;
		14) Nagori Bah Tonang	Kantor Pangulu Jalan menuju Kabupaten Serdang Bedagai;
2.	BANDAR HULUAN	1) Nagori Naga Jaya I	di tepi Jalan Besar Naga Jaya I – Laras dan Naga Soppa;
		2) Nagori Naga Soppa	di tepi Jalan Besar Naga Jaya I – Naga Soppa dan di tepi Jalan Besar Naga Soppa;
		3) Nagori Jaya II	di tepi Jalan Besar Naga Soppa – Naga Jaya II;
		4) Nagori Tanjung Hataran	di tepi Jalan Besar Tanjung Hataran;
		5) Nagori Bandar Betsi II	di tepi Jalan Besar Bandar Betsi II;
		6) Nagori Dolok Parmonangan	di tepi Jalan Besar Dolok Parmonangan – Bandar Tongah dan Naga Jaya II;
		7) Nagori Bandar Tongah	di tepi Jalan Besar Bandar Tongah – Laras dan Dolok Parmonangan;
		8) Nagori Bah Gunung	di tepi Jalan Besar Bah Gunung – Laras;

NO.	KECAMATAN	LOKASI PEMASANGAN ALAT PERAGA KAMPANYE	
		NAGORI/KELURAHAN	LOKASI
1	2	3	4
3.	JORLANG HATARAN	1) Jalan Nagori Sibunga-bunga menuju Nagori Panombean Hutaurung;	
		2)	
		3) Jalan Sibuntuon menuju Nagori Pagar Pinang;	
		4) Jalan Nagori Kasindir menuju Kebun Balimbingan;	
		5) Jalan Sigaol menuju Nagori Kasindir Dusun Huta Bayu;	
		6) Jalan Nagori Bah Sampuran menuju Nagori Manik Hataran;	
		7) Jalan Kelurahan Tiga Balata menuju Jalan Lumban Sihobuk/Pancur Napitu;	
		8) Jalan Simpang Pangkalan Buntu menuju Nagori Dolok Parriasan;	
4.	SILOU KAHEAN	1) Nagori Silou Dunia	a) Jalan Kabupaten dari Silou Dunia menuju Kabupaten Serdang Bedagai;
			b) Jalan Kebun dari Silou Dunia menuju Pondok Hombing sampai Pondok X;
			c) Jalan Kabupaten dari Silou Dunia menuju Bah Sarimah;

NO.	KECAMATAN	LOKASI PEMASANGAN ALAT PERAGA KAMPANYE	
		NAGORI/KELURAHAN	LOKASI
1	2	3	4
		2) Nagori Bah Sarimah	Jalan Kabupaten dari Bah Sarimah menuju Pondok Bengkok sampai dengan Silondayung Nagori Silou Paribuan;
		3) Nagori Silau Paribuan	a) Jalan Kabupaten Silou Paribuan menuju Silandoyung;
			b) Jalan Kabupaten dari Silou Paribuan menuju Sidiam-diam;
			c) Jalan Desa dari Silandoyung menuju Dalan Bayu;
		4) Nagori Bandar Maruhur	a) Jalan Kabupaten dari Bandar Maruhur menuju Sidiam-diam;
			b) Jalan Kabupaten dari Bandar Maruhur menuju Damakitang;
			c) Jalan Desa dari Badar Maruhur menuju Bombongan Bawah;

NO.	KECAMATAN	LOKASI PEMASANGAN ALAT PERAGA KAMPANYE	
		NAGORI/KELURAHAN	LOKASI
1	2	3	4
		5) Nagori Damakitang	a) Jalan Desa dari Damakitang menuju Sibakkudu;
			b) Jalan Desa dari Damakitang menuju Siarbat;
			c) Jalan Kabupaten dari Damakitang menuju Silolos;
		6) Nagori Tani	a) Jalan Kabupaten dari Nagori Tani menuju Nagori Dolok;
			b) Jalan Desa dari Nagori Tani menuju Nagori Mariring;
		7) Nagori Dolok	a) Jalan Kabupaten menuju Nagori Tani;
			b) Jalan Kabupaten dari Nagori Dolok menuju Nagori Asih sampai ke Dolok Marawa;
			c) Sepanjang Jalan protokol di Nagori Dolok yang tidak mengganggu ketertiban umum;

NO.	KECAMATAN	LOKASI PEMASANGAN ALAT PERAGA KAMPANYE	
		NAGORI/KELURAHAN	LOKASI
1	2	3	4
		8) Nagori Dolok Morawa	a) Jalan Kabupaten dari Dolok Marawa menuju Bahoan; b) Jln. Kabupaten menuju Buttu Siantar;
		9) Nagori Pardomuan Tongah	a) Sepanjang Jalan Kabupaten menuju Pardomuan Bandar; b) Jalan Desa dari Bandar Tongah menuju Happung; c) Jalan Desa Bandar Tongah menuju Nagori Tongah;
		10) Nagori Pardomuan Bandar	a) Jalan Desa dari Huta Pining menuju Bandar Hanopan; b) Jalan Kabupaten dari Huta Pining menuju Bandar Hanopan;
		11) Nagori Simanabun	a) Jalan Kabupaten dari Simanabun menuju Parapat Huluan;

NO.	KECAMATAN	LOKASI PEMASANGAN ALAT PERAGA KAMPANYE	
		NAGORI/KELURAHAN	LOKASI
1	2	3	4
			b) Jalan Kabupaten dari Parapat Huluhan menuju Simpang Pangalbuan;
			c) Jalan Desa dari Simanabun menuju Dolok Saribu Bangun;
			d) Jalan Kabupaten dari Simanabun menuju Pulau Hanopan;
		12) Nagori Dolok Saribu Bangun	a) Jalan Desa Dolok Saribu Bangun menuju Partimalayu; b) Sepanjang Huta Dolok Saribu Bangun menuju Beringin;
		13) Bandar Nagori	Sepanjang Huta Bandar Nagori menuju Kabupaten Serdang Bedagai;
		14) Nagori Buttu Bayu	a) Jalan Desa menuju Sinasih;
			b) Jalan Desa dari Gunung Bayu menuju Parapat Buttu;

NO.	KECAMATAN	LOKASI PEMASANGAN ALAT PERAGA KAMPANYE	
		NAGORI/KELURAHAN	LOKASI
1	2	3	4
			c) Jalan Desa dari Parapat Buttu menuju Rawang Loting sampai ke Siandorasih;
		15) Nagori Sinasih	a) Jalan Kabupaten menuju Raya Kahean; b) Jalan Kabupaten Sinasih menuju Saribu Dolok;
		16) Nagori Mariah Buttu	a) Jalan Kabupaten dari Pagar Jandi menuju Saribu Dolok;
			b) Jalan Kabupaten dari Pagar Jandi menuju Damakitang; c) Jalan Desa dari Pagar Jandi menuju Dolok Saratus; d) Jalan Desa dari Pagar Jandi menuju Mariah Silou sampai ke Togahan;
5.	PANEI	1) Jalan jurusan Janggir Leto – Sigodang Barat meliputi Nagori Janggir Leto, Nagori Rawang Pardomuan Nauli, Kelurahan Panei Tengah, Nagori Simpang Raya Dasma, Nagori Sigodang dan Nagori Sigodang Barat;	
		2) Jalan jurusan Panei Tengah – Bah Bolon Tengah meliputi Kelurahan Panei Tengah dan Nagori Bah Bolon Tengah;	

NO.	KECAMATAN	LOKASI PEMASANGAN ALAT PERAGA	
		KAMPANYE	
1	2	NAGORI/KELURAHAN	LOKASI
1	2	3	4
		3) Jalan jurusan Panei Tengah – Simpang Raya meliputi Kelurahan Panei Tengah dan Nagori Simpang Raya Dasma dan Nagori Simpang Raya;	
		4) Jalan jurusan Bahliran Siborna – Siborna meliputi Nagori Bahliran Siborna, Nagori Nauli Baru dan Nagori Siborna;	
		5) Jalan jurusan Simpang Raya Dasma – Simantin Pane Dame meliputi Simpang Raya Dasma, Nagori Sipoldas, Nagori Bangun Rakyat dan Nagori Simantin Pane Dame;	
		6) Jalan jurusan Simpang Raya Dasma – Mekar Sari Raya meliputi Nagori Simpang Raya Dasma dan Nagori Mekar Sari Raya;	
		7) Jalan jurusan Simantin Pane Dame – Bangun Sitolu Bah meliputi Nagori Simantin Pane dan Nagori Bangun Sitolu Bah;	
6.	HARANGGAOL HORISON	1) Kelurahan Haranggaol	a) Purba Saribu; b) Bandar Saribu; c) Tangga Batu;
		2) Nagori Purba Horisan	a) Silumbak; b) Halaotan;
		3) Nagori Purba Sari	a) Liang Deak; b) Sirungkungan;
		4) Nagori Sihalpe	a) Nagori Sihalpe;
		5) Nagori Purba	b) Nagori Purba; c) Gaol;

NO.	KECAMATAN	LOKASI PEMASANGAN ALAT PERAGA KAMPANYE	
		NAGORI/KELURAHAN	LOKASI
1	2	3	4
		1) Jumlah Nagori Kecamatan Haranggaol Horison : 4 (empat) Nagori dan 1 (satu) Kelurahan, Jalan Penghubung dari Nagori Kecamatan hanya Jalan Besar Haranggaol Nagori Sihalpe dan Nagori Purba jalan penghubungnya Jalan Bagei;	
		2) Jalan Besar Haranggaol sampai batas Jalan Liang atas : 2 (dua) Nagori jalan penghubung	
		3) Jalan Bagei sampai batas Nagori Sihalpe, 2 (dua) Nagori tersebut adalah Nagori Purba dan Nagori Sihalpe;	
7.	GIRSANG SIPANGAN BOLON	1) Jalan Pangasean – Jalan Sisingamangaraja Atas (Simpang Rumah Sakit Mini) Kelurahan Parapat;	
		2) Jalan Josep Sinaga – Jalan Merdeka (Segitiga) Kelurahan Parapat;	
		3) Jalan Haranggaol – Jalan Bukit Barisan dan Jalan Nelson Purba Kelurahan Tiga Raja	
		4) Jalan Anggarajim, Girsang II (Jalan Toba) Kelurahan Girsang	
		5) Huta Panahatan, Sualan dan Tanjung Dolok Nagori Sibaganding	
		6) Sepanjang Jalan ADP (Alian Padang) – Perbatasan Aek Natolu, Nagori Sipangan Bolon	
		7) Huta Porti – Perbatasan Kecamatan Lumban Julu Tobasa	

NO.	KECAMATAN	LOKASI PEMASANGAN ALAT PERAGA	
		KAMPANYE	
		NAGORI/KELURAHAN	LOKASI
1	2	3	4
8.	GUNUNG MALELA	1) Nagori Serapuh	Jalan Raya Serapuh Simpang Jalan Pskam, Simpang Jalan Tani, Simpang Jalan Unyil, Simpang Tusam, Simpang Jalan Mesjid, Simpang Jalan Pandan, Simpang Jalan Lestari, Simpang Jalan BKIA, Simpang Jalan Monas, Simpang Jalan Kantor;
		2) Nagori Margo Mulyo	Jalan Mulyo Raya Dari Nagori Mulyo ke Nagori Pamatang Gajing ke Nagori Bandar Siantar ke Nagori Lingga terus ke Gunung Malela;
		3) Nagori Pamatang Gajing	Jalan H. Kasit Saragih Jalan Simpang Suratno, Simpang Jalan Tuan Sibikawan, Simpang Jalan Pertanian, Simpang Jalan Tuan Gajing Bosar, Simpang Jalan Huta Baru, Simpang Jalan Tuan Assilom dan Simpang Jalan Tuan Tamboras;

NO.	KECAMATAN	LOKASI PEMASANGAN ALAT PERAGA KAMPANYE	
		NAGORI/KELURAHAN	LOKASI
1	2	3	4
		4) Nagori Silulu	Jalan Raya Silulu Simpang Jalan Keluarga, Simpang Jalan Bak Sampur, Jalan. Mawar, Simpang Jalan Melati, Simpang Jalan Melur, Simpang Jalan Bayam, Simpang Jalan Speksi, Simpang Jalan Dadap, Simpang Jalan Mesjid, Simpang Jalan Rambutan;
		5) Nagori Bandar Siantar	Jalan Utama Simpang Jalan Pertanian I, Simpang Jalan Lombang, Simpang Jalan Pertanian II, Simpang Jalan Sekolah, Simpang Jalan Pandawa, Simpang Jalan Samiaji, Simpang Jalan Perjuangan, Simpang Jalan Bima, Simpang Jalan, Arjuna, Simpang Jalan Nakula, Simpang, Jalan Sadewa, Simpang Jalan Pertanian IV, Simpang Jalan Jaya;

NO.	KECAMATAN	LOKASI PEMASANGAN ALAT PERAGA KAMPANYE	
		NAGORI/KELURAHAN	LOKASI
1	2	3	4
		6) Nagori Silau Malela	Jalan Pertanian Simpang Jalan Mausin Damanik, Simpang Jalan Jibang Damanik, Simpang Jalan Baru, Simpang Jalan KP V;
		7) Nagori Bukit Maraja	Jalan Protokol Simpang Jalan Kandangan, Simpang Jalan Asilom, Simpang Jalan Pabrik, Simpang Jalan Inpres, Simpang Jalan Kilang, Simpang Jalan Bidan, Simpang Jalan Kuburan, Simpang Jalan Pertanian;
		8) Nagori Syahkuda Bayu	Jalan Protokol Simpang Pasar Lama, Simpang Pasar Tengah, Simpang Pasar Baru, Simpang Jalan Penghubung, Simpang Jalan Ikan Mas;

NO.	KECAMATAN	LOKASI PEMASANGAN ALAT PERAGA	
		KAMPANYE	
		NAGORI/KELURAHAN	LOKASI
1	2	3	4
		9) Nagori Pamatang Asilom	Jalan Protokol Simpang Jalan Bakti, Simpang Jalan Amal, Simpang Jalan Mesjid, Simpang Jalan Manunggal, Simpang Jalan Susu, Simpang Jalan Swadaya, Simpang Jalan Manggis, Simpang Jalan Alamin, Simpang Jalan Madrasah, Simpang Jalan Family, Simpang Jalan Nanas, Simpang Jalan Sembiring, Simpang Jalan Nangka;
		10) Nagori Bangun	Jalan Protokol Simpang Jalan Perdamaian, Simpang Jalan Sekolah, Simpang Jalan Pinang, Simpang Jalan Bengkel, Simpang Jalan Amal, Simpang Jalan Mesjid, Simpang Jalan Kampung Jawa, Simpang Jalan Mandailing, Simpang Jalan TMI;

NO.	KECAMATAN	LOKASI PEMASANGAN ALAT PERAGA KAMPANYE	
		NAGORI/KELURAHAN	LOKASI
1	2	3	4
		11) Nagori Marihat Bukit	Jalan Protokol Simpang Jalan Anggrek, Simpang Jalan Ibrahim Saleh, Simpang Jalan Masjid, Simpang Jalan Mawar Putih, Simpang Mawar Merah, Simpang Jalan Mawar Kuning;
		12) Nagori Malela	Jalan Bah Gunung Simpang Jalan Huta I Maligas Permai, Simpang Jalan Huta II Maligas Bandar;
		13) Nagori Dolok Malela	Jalan Jahumar Simpang Jalan Karya, Simpang Jalan Banten, Simpang Jalan Madrasah, Simpang Jalan Bah Pamujuan;

NO.	KECAMATAN	LOKASI PEMASANGAN ALAT PERAGA	
		KAMPANYE	
		NAGORI/KELURAHAN	LOKASI
1	2	3	4
		14) Nagori Pamatang Syahkuda	Jalan Protokol Simpang Gang Latek, Gang Masjid, Gang Aneka, Simpang Gang S.P.Bum, Simpang Gang Wakaf, Simpang Gang Teratai, Simpang Gang Mawar, Simpang Gang Akasia, Simpang Gang Mangga, Simpang Gang Nusa Indah, Simpang Gang Kenanga, Simpang Gang Inpres, Simpang Gang Durian, Simpang Gang Aren, Simpang Gang Kantor;
		15) Nagori Lingga 16) Senio	Jalan Protokol, Jalan Kebun Simpang Jalan Huta II Bandar, Simpang Jalan Masjid, Simpang Jalan AFD. V; 1. Dipasang di jalan Asahan KM.13 di simpang Serapuh yang dekat mesjid 2. Dipasang dekat Tanah Lapang Bola Kebon Bangun

NO.	KECAMATAN	LOKASI PEMASANGAN ALAT PERAGA KAMPANYE	
		NAGORI/KELURAHAN	LOKASI
1	2	3	4
9.	PEMATANG BANDAR	1)	Kantor Camat Pematang Bandar;
		2)	Kelurahan Kerasahaan I;
		3)	Nagori Kerasaan II;
		4)	Nagori Mariah Bandar;
		5)	Nagori Pardomuan Nauli;
		6)	Nagori Wonorejo;
		7)	Nagori Kandangan;
		8)	Nagori Purbaganda;
		9)	Nagori Purwosari;
		10)	Nagori Purwodadi;
		11)	Kelurahan Pematang Bandar;
		12)	Nagori Bandar Manis;
		13)	Nagori Talun Madear;
		14)	Nagori Talun Rejo;
10.	GUNUNG MALIGAS	1)	Nagori Karang Sari Jalan Anjangsana Simpang Silalahi (Taman Sari) menuju Kampung Simalungun dan menuju Karang Rejo;
		2)	Nagori Karang Rejo, Nagori Karang Anyer a) Simpang Mesjid Jalan Kuncara menuju Jalan Handayani Nagori Karang Anyer; b) Simpang Manan menuju Karang Anyer;

NO.	KECAMATAN	LOKASI PEMASANGAN ALAT PERAGA KAMPANYE	
		NAGORI/KELURAHAN	LOKASI
1	2	3	4
		3) Nagori Silau Bayu, Nagori Rabuhit, Nagori Tumorang, Simpang Siulak-ulak menuju Nagori Tumorang	Simpang Kantor Camat menuju Nagori Rabuhit;
		4) Nagori Huta Dipar, Nagori Gajing Jaya, Nagori Bandar Malela	Simpang Puskesmas menuju Nagori Bandar Malela;
		5) Nagori Silau Bayu, Nagori Rabuhit, Nagori Gajing Jaya, Nagori Huta Dipar, Nagori Bandar malela, Nagori Tumorang	Simpang Kantor Camat menuju Nagori Rabuhit;
11.	SIANTAR	1) Nagori Silau Malaha, Tanah Lapang Volly Huta III masuk dari jalan di samping Kantor Kodim 0207/Simalungun Jalan Asahan Pematang Siantar;	
		2) Nagori Silampuyang, Huta III Karang Keri Jalan Melanthon Siregar masuk dari Simpang MRS ke arah kanan;	
		3) Nagori Dolok Marlawan, Huta Baru masuk dari Simpang Karang Anyer menuju Huta Perdamaian;	
		4) Nagori Pantoan Maju, Kedai Tuak Mandur Jalan Asahan KM. V;	
		5) Nagori Silau Manik, Lapangan Volly Huta II Jalan ke Tanah Jawa KM. 10 belok ke kiri;	
		6) Nagori Marihat Baris, lapangan Volly Huta III masuk dari Simpang Marihat ke arah kanan lewat jembatan belok ke kiri;	

NO.	KECAMATAN	LOKASI PEMASANGAN ALAT PERAGA KAMPANYE	
		NAGORI/KELURAHAN	LOKASI
1	2	3	4
		7) Nagori Laras Dua, Dusun Lumban Buntu Jalan Akasia Raya Perumnas Batu VI menuju Karang Anyer Kecamatan Gunung Maligas;	
		8) Nagori Pamatang Silampuyang;	
		9) Nagori Sejahtera, Simpang Karang Anyer Jalan Asahan KM. IV lewat kantor DPD Golkar;	
		10) Nagori Nusa Harapan, Simpang Jalan Kemiri Raya, Jalan Asahan KM. VI belok dari simpang Puskesmas Batu VI masuk Jalan Akasia Raya Perumnas Gang ke 6 (enam) belok ke kanan;	
		11) Nagori Pamatang Simalungun, Huta IV dan Huta V masuk dari Jalan Haji Ulakma Sinaga;	
		12) Nagori Dolok Hataran, Simpang Dolok Hataran Jalan Asahan KM. 8 menuju Nagori Timuran Kecamatan Jawa Maraja Bah Jambi;	
		13) Nagori Lestari Indah Simpang Batu VI Jalan Asahan KM.6 dekat Puskesmas Batu VI;	
		14) Nagori Siantar Estate, Huta Melati Jalan Asahan masuk dari Jalan Farel Pasaribu dan Huta Anggrek Jalan Asahan masuk dari Jalan H.O.K Salamudin;	
		15) Nagori Karang Bangun, Huta IV depan rumah Pak Rio Kerupuk Jalan H. Ulakma Sinaga Nagori Rambung Merah masuk ke Parjo menuju Karangsari dan Simpang Parjo;	
		16) Nagori Rambung Merah, Lapangan Bola Rambung Merah Jalan H. Ulakma Sinaga masuk dari SMP Negeri 2 Kecamatan Siantar lewat Jalan Musa Sinaga;	

NO.	KECAMATAN	LOKASI PEMASANGAN ALAT PERAGA	
		KAMPANYE	
		NAGORI/KELURAHAN	LOKASI
1	2	3	4
12.	BANDAR MASILAM	1) Nagori Bandar Gunung	a) Jalan Besar Huta Tapian Nauli menuju Jembatan Perbatasan Kecamatan Sei Suka; b) Jalan Sigogung;
		2) Nagori Gunung Serawan	Jalan Simpang Gunung Serawan menuju Kantor Pangulu Gunung Serawan;
		3) Nagori Bandar Masilam II	a) Jalan Besar dari Perbatasan Bandar Masilam menuju Nagori Bandar Gunung; b) Jalan Karya; c) Jalan Tapak Kuda; d) Jalan Perabot; e) Jalan Tapian Nauli f) Jalan Keramat Tg. Bolon;
		4) Nagori Bandar Masilam	a) Jalan Sei Langgei-Perdagangan menuju Nagori Bandar Silou b) Jalan Puskesmas

NO.	KECAMATAN	LOKASI PEMASANGAN ALAT PERAGA KAMPANYE	
		NAGORI/KELURAHAN	LOKASI
1	2	3	4
			c) Jalan Nusa Indah d) Jalan Karya
		5) Nagori Bandar Silou	Jalan Besar Perbatasan Nagori Bandar Masilam menuju Nagori Panombeian Baru a) Jalan Karya Bakti; b) Jalan Lestari; c) Jalan 41; d) Jalan Tangkahan;
		6) Nagori Panombeian Baru	Jalan Perbatasan menuju Nagori Bandar Silou menuju Perdagangan Kecamatan Bandar;
		7) Nagori Lias Baru	Jalan Besar Perbatasan Nagori Panombeian Baru menuju Nagori Partimbalan a) Jalan Traktor; b) Jalan Sonak Indah menuju Kantor Pangulu Lias Baru;
		8) Nagori Partimbangan	a) Jalan Besar Perbatasan Nagori Lias Baru menuju Nagori Bandar Tinggi;

NO.	KECAMATAN	LOKASI PEMASANGAN ALAT PERAGA KAMPANYE	
		NAGORI/KELURAHAN	LOKASI
1	2	3	4
			b) Jalan Jati Rejo; c) Jalan Sibatu batu; d) Jalan Sepakat; e) Jalan Lingga; f) Jalan Paya Pasir; g) Jalan Noto Rejo;
		9) Nagori Bandar Tinggi	a) Jalan Simpang Pete menuju Bandar Sakti; b) Jalan Impres menuju Bandar Rejo; c) Jalan Bandar Rawa menuju Nagori Gunung Serawan; d) Jalan Alang Toba; e) Jalan Perbeokan; f) Jalan Kampung Mansyur;
		10) Nagori Bandar Rejo	a) Jalan Pesantren; b) Jalan Pelompatan; c) Jalan H. Amat Tahir;

NO.	KECAMATAN	LOKASI PEMASANGAN ALAT PERAGA KAMPANYE	
		NAGORI/KELURAHAN	LOKASI
1	2	3	4
13.	TAPIAN DOLOK	1) Nagori Negeri Bayu Muslimin	a) Jalan Harapan; b) Jalan Mawar; c) Jalan Haji Masur; d) Jalan Padat Karya; e) Jalan Inpres menuju ke Nagori Nagur Usang; f) Jalan Protokol menuju ke Naga Raja; g) Jalan Baru menuju ke Kecamatan Sipispis; h) Jalan Ayahanda menuju ke Ibu Kota Kecamatan Tapian Dolok melewati Nagori Naga Dolok, Batu Silangit, Dolok Ulu dan Nagori Purbasari;

NO.	KECAMATAN	LOKASI PEMASANGAN ALAT PERAGA KAMPANYE	
		NAGORI/KELURAHAN	LOKASI
1	2	3	4
		2) Nagori Dolok Kahean	a) Jalan Huta I Petani Timur; b) Jalan Huta II Petani Tengah; c) Jalan Huta III Petani Barat; d) Jalan Huta V Pondok Dolok Kahean; e) Jalan Besar Dolok Kahean menuju Nagori Pematang Dolok Kahean dan Nagori Naga Dolok; f) Jalan Medan menuju ke Ibu Kota Kecamatan Tapian Dolok;
		3) Nagori Naga Dolok	a) Jalan Huta I; b) Jalan Huta Tengah; c) Jalan Bahapit; d) Jalan Seniu; e) Jalan Pekan Reboan; f) Jalan Inpres; g) Jalan Baganding 3; h) Jalan Naga Dolok menuju ke Nagori Pematang Dolok Kahean; i) Jalan Wonosari menuju ke Nagori Negeri

NO.	KECAMATAN	LOKASI PEMASANGAN ALAT PERAGA KAMPANYE	
		NAGORI/KELURAHAN	LOKASI
1	2	3	4
		4) Nagori Nagur Usang	<p>Bayu Muslimin;</p> <p>j) Jalan Sukatani menuju Batu Silangit dan Ibu Kota Kecamatan Tapian Dolok;</p> <p>a) Jalan Protokol Huta I;</p> <p>b) Jalan Suka Maju;</p> <p>c) Jalan Protokol menuju Nagori Negeri Bayu Muslimin;</p> <p>d) Jalan Kebun PT. Bridgestone menuju Nagori Batu Silangit;</p> <p>e) Jalan Sidoharun menuju ke Ibu Kota Kecamatan Tapian Dolok melalui nagori Dolok Ulu dan Nagori Purbasari;</p>

NO.	KECAMATAN	LOKASI PEMASANGAN ALAT PERAGA KAMPANYE	
		NAGORI/KELURAHAN	LOKASI
1	2	3	4
		5) Nagori Pematang Dolok Kahean	a) Jalan Simpang Dolok Ayan menuju ke Nagori Naga Dolok; b) Jalan Huta I Pematang; c) Jalan Simpang Manggis; d) Jalan Simpang Amri; e) Jalan Huta II; f) Jalan Baru; g) Jalan Simpang Kunteng; h) Jalan Simpang Iyan; i) Jalan Simpang Kantor menuju ke Naga Raja; j) Jalan Simpang Bandar Jambu menuju ke Ibu Kota Kecamatan Tapien Dolok; k) Jalan Simpang Empat;

NO.	KECAMATAN	LOKASI PEMASANGAN ALAT PERAGA KAMPANYE	
		NAGORI/KELURAHAN	LOKASI
1	2	3	4
		6) Nagori Dolok Simbolon	a) Jalan Melati; b) Jalan Nusa Indah; c) Jalan Dahlia; d) Jalan Madrasah; e) Jalan Amal; f) Jalan Seruni; g) Jalan Kamboja; h) Jalan Reflesia; i) Jalan Sedap Malam; j) Jalan Sijambe menuju ke Sijambe; k) Jalan Bahgoik menuju ke Korakora dan Nagori Dolok Simbolon; l) Jalan Besar Dolok Maraja menuju ke Ibu Kota Kecamatan Tapian Dolok melalui Kelurahan Sinaksak;

NO.	KECAMATAN	LOKASI PEMASANGAN ALAT PERAGA KAMPANYE	
		NAGORI/KELURAHAN	LOKASI
1	2	3	4
		7) Nagori Batu Silangit	a) Jalan Swadaya; b) Jalan Protokol menuju Nagori Nagur Usang; c) Jalan Besar Menuju Nagori Pamatang Dolok Kahean; d) Jalan Besar menuju Ibu Kota Kecamatan Tapian Dolok melalui Nagori Purbasari;
		8) Nagori Purbasari	a) Jalan Subur; b) Jalan Mesjid; c) Jalan Perjuangan; d) Jalan Kenanga; e) Jalan Wakaf; f) Jalan Mawar; g) Jalan Teratai; h) Jalan Melati; i) Jalan Nirwana; j) Jalan Anggrek; k) Jalan Dolok Ulu menuju ke Nagori Dolok Ulu; l) Jalan Medan menuju ke Kantor Ibu Kota Kecamatan;

NO.	KECAMATAN	LOKASI PEMASANGAN ALAT PERAGA KAMPANYE	
		NAGORI/KELURAHAN	LOKASI
1	2	3	4
		9) Nagori Dolok Ulu	<p>a) Jalan Besar Dolok Ulu menuju ke Nagori Nagur Usang;</p> <p>b) Jalan Besar Dolok Ulu menuju ke Batu Silangit Negeri dan Negeri Bayu Muslimin;</p> <p>c) Jalan Besar Dolok Ulu menuju Nagori Purbasari dan Ibu Kota Kecamatan Tapian Dolok;</p>
		10) Kelurahan Sinaksak	<p>a) Jalan Dolok Saribu;</p> <p>b) Jalan Sukamulia menuju ke Nagori Dolok Maraja;</p> <p>c) Jalan Gotong Royong;</p> <p>d) Jalan Tapian Dolok;</p> <p>e) Jalan Mesjid;</p> <p>f) Jalan Swadaya;</p> <p>g) Jalan Karya;</p> <p>h) Jalan Margahayu;</p> <p>i) Jalan Veteran;</p> <p>j) Jalan Sengonan;</p> <p>k) Jalan Titi Gantung;</p>

NO.	KECAMATAN	LOKASI PEMASANGAN ALAT PERAGA KAMPANYE	
		NAGORI/KELURAHAN	LOKASI
1	2	3	4
			l) Jalan Dolok Batu Nanggar menuju ke Kecamatan Dolok Batu Nanggar; m) Jalan Kamboja; n) Jalan Cinta Maju; o) Jalan Manggis; p) Jalan MYI; q) Jalan Kanter; r) Jalan Mina Padi; s) Jalan Alba; t) Jalan Dolok Ulu menuju ke Nagori Dolok Ulu; u) Jalan Melati; v) Jalan Mandili; w) Jalan Mawar; x) Jalan Anggrek; y) Jalan Madrasah; z) Jalan Sehat ; aa) Jalan Subur; bb) Jalan Melur; cc) Jalan Indah Sari; dd) Jalan Kenanga; ee) Jalan Tuan Gunung Purba; ff) Jalan Serong; gg) Jalan Rambung; hh) Jalan Waru; ii) Jalan Nangka; jj) Jalan Aren; kk) Jalan Rambutan; ll) Jalan P.Siantar – Tebing Tinggi

NO.	KECAMATAN	LOKASI PEMASANGAN ALAT PERAGA KAMPANYE	
		NAGORI/KELURAHAN	LOKASI
1	2	3	4
			menuju ke Ibu Kota Kecamatan Tapian Dolok;
14.	DOLOK SILOU	<p>1) Jalan Besar Saribu Dolok Saran Padang menghubungkan Nagori Panribuan, Perasmian dan Saran Padang (dan Nagori Purba Tua Baru, Purba Tua Etek Kecamatan Silimakuta);</p> <p>2) Jalan Simpang Cingkes Tiga Panah menghubungkan Nagori Cingkes Tanjung Purba, Bawang dan Ujung Bawang;</p> <p>3) Jalan Simpang Sinar Baru Saribudolok menghubungkan Nagori Sinar baru (Kecamatan Silimakuta) Nagori Bosi Sinombah, Silau Marawan, Mariah Dolok dan Huta Saing;</p> <p>4) Jalan Saran Padang Gunung Mariah menghubungkan Nagori Togur dan Marubun Lokkung (Catatan : Jalan ini kurang Layak dilalui kendaraan roda empat karena rusak parah, harus melalui Galang Dolok Masihul);</p> <p>5) Jalan Saran Padang – Gunung Meriah, Simpang Dolok Meriah menuju Nagori Dolok Mariah;</p>	
15.	PURBA	<p>1) Jalan Provinsi mulai dari Kelurahan Tiga Runggu sampai Nagori Hinalang (Kelurahan/Nagori yang dilalui Kelurahan Tiga Runggu, Nagori Purba Tengah, Nagori Pematang Purba, Nagori Bunga Sampang, Nagori Purba Sipinggan dan Nagori Hinalang);</p> <p>2) Jalan Wisata dilalui (Kelurahan Tiga Runggu, Nagori Tengah dan Nagori Urung Panei);</p> <p>3) Jalan yang menghubungkan Nagori : dari Simpang Purba Tengah menuju Nagori Purba Dolok, dari Simpang Bunga Sampang menuju Nagori Urung Purba dan Saribu Jandi, dari Simpang Pematang Purba menuju Nagori Pematang Purba dan Nagori Huta Raja, dari</p>	

NO.	KECAMATAN	LOKASI PEMASANGAN ALAT PERAGA KAMPANYE	
		NAGORI/KELURAHAN	LOKASI
1	2	3	4
		Simpang Benua menuju Nagori Bandar Sauhur, dari Saribudolok Kecamatan Silimakuta menuju Nagori Tano Tinggi, semua jalan bisa dilalui oleh kendaraan roda dua dan roda empat;	
16.	DOLOK BATU NANGGAR	<p>1) Dari Simpang Dolok Merangir menuju Kantor Kecamatan, Nagori yang dilintasi Nagori Dolok Merangir;</p> <p>2) Dari Kantor Kecamatan Dolok Batu Nanggar ke arah Kantor Kecamatan Bandar Hulan melewati Nagori Dolok Tenera dan Huta Sumber Sari, Nagori Bandar Selamat serta Kelurahan Serbelawan;</p>	<p>3) Kelurahan Serbelawan</p> <p>a) Simpang Kantor Polisi menuju Nagori Padang Mainu;</p> <p>b) Simpang Kantor Polisi menuju Nagori Dolok Ilir II;</p> <p>c) Simpang seberang Jalan Mesjid menuju Lingkungan Marihat Tengah;</p>
		<p>4) Dari Persimpangan Nagori Bah Tobu (lurus) menuju Nagori Kahean melintasi Nagori Silinduk;</p> <p>5) Dari Simpang Karya Dolok Merangir menuju Nagori Dolok Merangir II melintasi Area Perkebunan PT. Bridgestone;</p> <p>6) Dari Simpang Kantor Pabrik Tenera menuju Nagori Bahung Hulan melintasi Nagori Dolok Tenera dan Nagori Dolok Ilir I;</p>	

NO.	KECAMATAN	LOKASI PEMASANGAN ALAT PERAGA KAMPANYE	
		NAGORI/KELURAHAN	LOKASI
1	2	3	4
17.	JAWA MARAJA BAH JAMBI	<ol style="list-style-type: none"> 1) Pekan Nagojor (Jalan menghubungkan Tanjung Maraja - Jawa Maraja Bah Jambi); 2) Lapangan Timuran (Mariah Jambi – Batu 8 Kecamatan Siantar); 3) Simpang IV Moho (Bah Jambi – Moho – Mariah Jambi); 4) Gapura Mekar Bahalat (Bah Jambi – Mekar Bahalat – Jawa Maraja); 5) Gapura Marihat Bayu (Bah Jambi – Bah Joga); 	
18.	RAYA	<ol style="list-style-type: none"> 1) Jalan Siantar – Saribudolog (Kelurahan Merek Raya, Nagori Dame Raya, Kelurahan Sondi Raya, Kelurahan Pamatang Raya, Kelurahan Dalig Raya, Nagori Raya Bayu, Nagori Raya Usang, Nagori Raya Huluan); 2) Kelurahan Merek Raya (Merek Raya menuju Nagori Sihubu, Merek Raya menuju Nagori Limag Raya, Merek Raya menuju Kelurahan Baringin Raya); 3) Kelurahan Sondi Raya (Jalan Sutomo/Hapoltakan, Sondi Raya menuju Nagori Siporkas, Sondi Raya menuju Nagori Bahapal Raya) 4) Kelurahan Pamatang Raya (Jalan Kartini, Jalan Rondahaim, Jalan Jendral Sudirman, Jalan Pdt. J. Wismar Saragih, Jalan Rajamin, Jalan selain menuju Kelurahan Baringin Raya) 5) Kelurahan Dalig Raya (Simpang Pangalbuan menuju Nagori Silou Buntu dan Nagori Bongguran Kariahan, Simpang Sigondrang menuju Nagori Silou Huluan) 6) Nagori Raya Bosi : Dusun 1 Jalan Besar Nagori Raya Bosi menuju Simbou Baru (Simpang Kantor Pangulu), Dusun 4 Buah Raya 7) Nagori Simbou Baru : Dusun 1 Simpang Kampung Jawa, Dusun 1 Simpang Juma Dear 	

NO.	KECAMATAN	LOKASI PEMASANGAN ALAT PERAGA	
		KAMPANYE	
		NAGORI/KELURAHAN	LOKASI
1	2	3	4
19.	PANOMBEIAN PANEI	1) Simpang Rindam menuju Nagori Bosar Huta Sidorejo I menuju Huta Sidorejo II Simpang Sibatu-batu;	
		2) Simpang Tiga menuju Talun Kondot I menuju Huta Huta Talun Kondot II dan Huta Sijambe menuju Huta Pusuk Pardamean;	
		3) Simpang Sibatu – batu, menuju Talun Kondot ke Huta Banuh Raya menuju Huta Pargampualan;	
		4) Simpang Sibatu – batu, menuju Huta Simbolon, Huta Simpang IV yang dilalui Simpang Kampung Baru;	
		5) Simpang Rindam, ke Nagori Bosar Bosar, ke Nagori Rukun Mulyo, Kantor Camat Panombeian Panei, Nagori Pamatang Panombeian, dan Huta Banjar menuju Huta Gajing sampai ke Huta Panombeian Simalungun;	
		6) Simpang Panei, ke Huta Pamatang Panei, Nagori Panombeian, Huta Sipingga, Parbagotan, Bah Panei, Simpang Tiga Bah Panei menuju Nagori Pamamatang Panombeian dan Nagori Marjandi Pisang;	
		7) Jalan Besar Saribu Dolok, Huta Bah Kora, Huta Kebun Teh, Gur-gur Sawah I Nagori Simpang Panei;	
		8) Jalan Saribu Dolok, Nagori Pamatang Panei, Huta Bah Ruksi menuju Huta Pamatang Panei dan Huta Lumban Gambiri menuju Huta Panei Toba;	
		9) Simpang Marjandi Embong, Nagori Marjandi, Huta Pondok lama menuju Huta Pondok Jeruk dan Emplasmen Marjandi;	
		10) Simpang Panei, menuju Nagori Panombeian, Huta Parsaoran, Nangori Marjandi Pisang;	
		11) Simpang Rindam, menuju Nagori Bosar,	

NO.	KECAMATAN	LOKASI PEMASANGAN ALAT PERAGA KAMPANYE	
		NAGORI/KELURAHAN	LOKASI
1	2	3	4
		Nagori Rukun Mulyo, Huta Sidomulyo menuju Huta Sidorukun;	
20.	PAMATANG SILIMAHUTA	1) Nagori Mardinding menuju Sinar Naga Mariah dilewati Nagori Bandar Saribu, Nagori Silimakuta Barat; 2) Jalan Silimakuta Barat menuju Nagori Saribu Jandi dilewati Nagori Naga Saribu dan Nagori Siboras; 3) Jalan Nagori Sinar Naga Mariah menuju Nagori Ujung Mariah dilewati Nagori Ujung Saribu 4) Jalan Nagori Naga Saribu menuju Nagori Naga Bosar; 5) Jalan Naga Siboras menuju Kelurahan Saribu Dolok Kecamatan Silimakuta; 6) Jalan Nagori Silimakuta Barat menuju Dusun Sippan;	
21.	PAMATANG SIDAMANIK	1) Jalan Besar Sidamanik ke Pematang Sidamanik yang terujung Nagori Sait Buttu (yang dilalui Nagori Pematang Sidamanik dan Nagori Sarimattin); 2) Simpang Bah Butong Kecamatan Sidamanik yang terujung Nagori Sihaporas (yang dilalui Nagori Jorlang Huluan dan Nagori Gorak); 3) Simpang Tiga Urung yang terujung Nagori Bandar Manik (yang dilalui Nagori Pematang Sidamanik); 4) Simpang Kresek Nagori Pematang Sidamanik yang terujung Nagori Simantin (yang dilalui Nagori Pematang Sidamanik); 5) Simpang Sait Buttu yang terujung Nagori Gorak (yang dilalui Nagori Sait Buttu, Nagori Bandar Manik); 6) Simpang Gorbus yang terujung Kelurahan Sipolha Horisan (yang dilalui Nagori Pematang Tambun Raya); 7) Simpang Tiga Tambun Raya yang terujung	

NO.	KECAMATAN	LOKASI PEMASANGAN ALAT PERAGA KAMPANYE	
		NAGORI/KELURAHAN	LOKASI
1	2	3	4
		<p>NagOri Pamatang Tambun Raya (yang dilalui Pamatang Tambun Raya);</p> <p>8) Simpang Nagori Tanjung Bolon menuju Nagori Bahal Gajah;</p> <p>9) Simpang Nagori Manik Hataran menuju Nagori Bukit Rejo dan Nagori Birong Ulu Manriah;</p> <p>10) Simpang Nagori Sidamanik menuju Nagori Mekar Sidamanik dan Nagori Ambarisan;</p> <p>11) Simpang Bah Butong I menuju Nagori Bah Butong II, Nagori Kebun Sayur dan Nagori Bah Tiak;</p> <p>12) Kelurahan Sipolha Horisan menuju Nagori Manik Maraja;</p> <p>13) Nagori Sihaporas : Huta I Sihaporas bolon depan kantor Pangulu, Huta II Sihaporas Bayu, Huta III Gunung Pariama</p> <p>14) Kel. Sihaporas : Huta I Sihaporas Bolon depan Kantor Pangulu, Huta II Sihaporas Bayu Gunung Pariama</p> <p>15) Kel. Jorlang Huluan : Dusun I – Pematang, Dusun III – Huta Kopi, Dusun V – Lumban Tonga-tonga</p> <p>16) Kel. Sarimanttin : Dusun I – Toba Sari, Dusun II – Kresek, Dusun III – Afd C. Tobasari</p> <p>17) Kel. Bandar Manik : Dusun 1 – Simajoloi, Dusun II – Hutabayu, Dusun III – Gunung Bosar, Dusun IV – Bandar Manik, Dusun V – Sihilon</p>	

NO.	KECAMATAN	LOKASI PEMASANGAN ALAT PERAGA KAMPANYE	
		NAGORI/KELURAHAN	LOKASI
1	2	3	4
22.	SIDAMANIK	<p>1) Simpang Gorbus Nagori Sait Buttu Saribu menghubungkan Jalan Nagori Tambun Raya, Kelurahan Sipolha menuju Kecamatan Dolok Panribuan dan Kecamatan Dolok Pardamean;</p> <p>2) Simpang III Tambun Raya Nagori Tambun Raya menghubungkan Nagori Tambun Raya menghubungkan Nagori Tigaras Kecamatan Dolok Pardamean dan Kelurahan Sipolha ke Tanjung Dolok Kecamatan Dolok Panribuan;</p> <p>3) Nagori Ambarisan : Dusun II Kampung Jawa Bawah</p> <p>4) Nagori Manik Maraja : Dusun I Manik Maraja</p> <p>5) Nagori Tiga Bolon : Dusun VII Sippinggan</p> <p>6) Nagori Birong Ulu Manriah : Dusun I Sidodadi</p> <p>7) Nagori Manik Hataran : Dusun I Pinang Baris</p> <p>8) Nagori Bahal Gajah : Dusun Bahal Gajah Toba Manik Siantar, Manik RejoSimpang 3</p> <p>9) Kelurahan Sarimatondang : Selamat Datang Dusun I, Huta Lama</p> <p>10) Nag. Manik Rambung : Dusun II Simpang Kopi</p> <p>11) Nag. Bukit Rejo : Dusun I Bukit Rejo</p> <p>12) Nag. Sidamanik : Lapangan Sidamanik</p> <p>13) Nag. Mekar Sidamanik : Dusun II Mekar Sidamanik</p> <p>14) Nag. Bah Butong I : Tanah lapang Bah Butong I</p> <p>15) Nag. Bah Butong II : Dusun III Bah Butong II</p> <p>16) Nag. Kebun Sayur : Dusun II Kebun Sayur</p> <p>17) Nag. Bah Biak : Tanah lapang Bah Biah</p>	

NO.	KECAMATAN	LOKASI PEMASANGAN ALAT PERAGA KAMPANYE	
		NAGORI/KELURAHAN	LOKASI
1	2	3	4
23.	SILIMAKUTA	1) Jalan Besar Saribudolok – Saran Padang menghubungkan Nagori Purba Tua Baru dan Purba Tua Etek; 2) Jalan Simpang Sinar Baru Saribudolok menghubungkan Nagori Purba Tua Sinar Baru – Purba Sinombah; 3) Jalan Simpang Situri – turi Saribudolok menghubungkan Nagori Si Bangun Mariah	
24.	BANDAR	1) Nagori Pematang Kerasaan Huta I Jalan Setia Budi; 2) Pematang Kerasaan Rejo Huta I (depan Kantor Pangulu); 3) Marihat Bandar Jalan Protokol Huta II; 4) Timbahan Huta II (depan Kantor Pangulu); 5) Nagori Bandar Huta IV (depan Kantor Pangulu); 6) Landbouw Huta I (depan Kantor Pangulu); 7) Bandar Rakyat Huta II (depan Kantor Pangulu); 8) Bandar Pulo Huta I; 9) Bandar Jawa Huta II; 10) Sugaran Bayu Huta II (depan Kantor Pangulu); 11) Bahlias Huta I (depan Kantor Pangulu); 12) Perdagangan I Jalan Gereja; 13) Perdagangan III Jalan Rajamin Purba; 14) Perdagangan II Jalan Besar Limapuluh Huta II; 15) Perlanaan Jalan Stasiun Kereta Api; 16) Sidotani Huta II (depan Kantor Pangulu);	

NO.	KECAMATAN	LOKASI PEMASANGAN ALAT PERAGA KAMPANYE	
		NAGORI/KELURAHAN	LOKASI
1	2	3	4
25.	TANAH JAWA	1) Nagori Marubun Jaya	Hataran Jawa II (Komplek SD);
		2) Nagori Balimbingan	Simpang Rumah Sakit Balimbingan (Komplek SD);
		3) Nagori Tanjung Pasir	Huta IV (Suhimahasar Jalan Pajak Baru);
		4) Nagori Parbalogan	Samping Kantor Parbalogan;
		5) Nagori Baja Dolok	Huta II (Komplek Sekolah);
		6) Nagori Baliju	Huta I (Samping Kantor Pangulu);
		7) Nagori Bayu Bagsan	Huta Pancur;
		8) Nagori Bosar Galugur	Huta I Bosar Galugur (Komplek Sekolah);
		9) Nagori Marubun Bayu	Huta Mekar Jaya;
		10) Nagori Bah Jambi III	Huta III Purwodadi;
		11) Nagori Panombeian Marjanji	Dusun IV Panombeian Marjanji;
		12) Nagori Totap Majawa	Lapangan Volly Totap Majawa;
		13) Nagori Bah Jambi II	Huta I Lapangan Volly Bah Jambi;
		14) Kelurahan Pematang Tanah Jawa	Lingkungan IV Samping Kantor Lurah;
		15) Nagori Maligas Tengah	Huta I Maligas Tengah;

NO.	KECAMATAN	LOKASI PEMASANGAN ALAT PERAGA KAMPANYE	
		NAGORI/KELURAHAN	LOKASI
1	2	3	4
		16) Nagori Mekar Mulia	Huta I Mekar Mulia (samping Kantor Lurah);
		17) Nagori Pardamean Asih	Huta II Pardamean Asih;
		18) Nagori Pagar Jambi	Dusun III Kampung Durian;
		19) Nagori Muara Mulia	Dusun IV (Samping KUD);
		20) Nagori Bah Kisat	Huta I Sinar Rejo (samping Kantor Pangulu);
26.	DOLOK PANRIBUAN	1) Nagori Dolok Tomuan	Jalan Saribu Jawa (simpang Sinta Nauli) menuju ke Dusun Dolok Tomuan menuju ke Dusun Saribu Jawa hingga ke Dusun Ujung Bondar;
		2) Nagori Ujung Bondar	Jalan Ujung Dusun Bondar menuju ke Dusun Simpang Limun;
		3) Nagori Lumban Gorat	Jalan Dusun Simpang Limun menuju ke Dusun Kampung Rahayu menuju ke Dusun Lumban Gorat hingga ke Simpang Siloti Nagori Marihat Dolok;

NO.	KECAMATAN	LOKASI PEMASANGAN ALAT PERAGA KAMPANYE	
		NAGORI/KELURAHAN	LOKASI
1	2	3	4
		4) Nagori Siatasan	Jalan Simpang Siatasan menuju ke Dusun Bagot Pulauan menuju ke Dusun Siatasan hingga menuju ke Dusun Naga Dolok;
		5) Nagori Tiga Dolok	a) Jalan Simpang Manigom menuju ke Dusun Paliaputar hingga ke Dusun Dolok Marsaur; b) Jalan Simpang SMP II menuju ke Nagori Palianaopat hingga ke Dusun Lontung;
		6) Nagori Dolok Parmonangan	a) Simpang Huta Baru menuju ke Dusun Huta Baru; b) Simpang Kawat menuju Nagori Gunung Mariah melintasi jalan Nagori Marihat Marsada, sampai ke Marihat Raya hingga Nagori Marihat Dolok; c) Jalan Simpang Naga menuju ke Dusun Naga

NO.	KECAMATAN	LOKASI PEMASANGAN ALAT PERAGA KAMPANYE	
		NAGORI/KELURAHAN	LOKASI
1	2	3	4
			Tengah II menuju ke Dusun Naga Hayan menuju ke Dusun Maria tembus ke Pondok Bulu;
		7) Nagori Gunung Mariah	Jalan Simpang Silimapuluh menuju ke Nagori Marihat Marsada;
		8) Nagori Marihat Marsada	Jalan Simpang Lagu Boti ke Dusun Lagu Boti;
		9) Nagori Marihat Raja	a) Jalan Simpang Blok X menuju ke Sagala Dolok menuju ke Sagala Toruan hingga ke Dusun Huta Baru; b) Jalan Simpang Mata Air menuju ke Dusun Mata Air Nagori Marihat Dolok hingga ke Marihat Lama;
		10) Nagori Marihat Dolok	Jalan Simpang NDK Huta menuju ke Dusun Marihat Sionggang menuju ke Dusun Mata Air menuju ke Dusun Marihat Lama

NO.	KECAMATAN	LOKASI PEMASANGAN ALAT PERAGA KAMPANYE	
		NAGORI/KELURAHAN	LOKASI
1	2	3	4
			menuju ke Siriaon hingga ke Marihat Baru;
		11) Nagori Marihat Pondok	Jalan Simpang Jonggini Huta menuju ke Dusun Lontung menuju ke Dusun Ambarita menuju ke Negeri Asih hingga ke Jalan Simpang Kawat Tangga Batu;
		12) Nagori Pondok Bulu	Jalan Simpang Palang menuju ke Dusun Pamatang hingga ke Dusun Huta Tengah;
		13) Nagori Bandar Dolok	Jalan Besar Parapat menuju ke Dusun Bandar Dolok ke Batu Rata menuju ke Dusun Sulim menuju ke Dusun Saribulawan menuju ke Nagori Dolok Tomuan;
		14) Nagori Negeri Dolok	Jalan Simpang Silimapuluh menuju ke Dusun Kampung Kristen menuju ke Dusun Si Joring tembus ke Dusun Pamatang;

NO.	KECAMATAN	LOKASI PEMASANGAN ALAT PERAGA KAMPANYE	
		NAGORI/KELURAHAN	LOKASI
1	2	3	4
27.	HUTA BAYU RAJA	<ol style="list-style-type: none"> 1) Jalan Raya Huta Bayu mulai dari Mariah Hombang sampai dengan Bahal Batu minus Pekan Huta Bayu dan Rumah Ibadah; 2) Jalan Raya Huta Bayu menuju Nagojor minus Rumah Ibadah; 3) Jalan Raya Simpang Setiakawan menuju Maligas Bayu; 4) Jalan Raya Simpang Pulo Sarana menuju Kebun Dolok Sinumbah; 5) Jalan Raya Simpang Reninggol menuju Parbutaran; 6) Pinggir Jalan Huta I Bahal Batu 7) Pinggir Jalan Huta II Bahal batu 8) Dipohon Pinggir Jalan Huta IV Bahal Batu 9) Pinggir Jalan Huta VII Bahal Batu 10) Pinggir Jalan Huta VIII Bahal Batu 11) Pinggir Jalan Huta II Bahal Batu 	
28.	DOLOK PARDAMEAN	<ol style="list-style-type: none"> 1) Huta Gambiri Nagori Silabah Jaya menuju Nagori Sibuntuon; 2) Huta Sibuntuon Nagori Sibuntuon menuju Nagori Sihemun Baru; 3) Huta Sibuntuon Nagori Sibuntuon menuju Nagori Bayu; 4) Simpang Rajani Huta Nagori Buttu Bayu Pane Raja menuju Nagori Tanjung Saribu; 5) Huta Tanjung Saribu menuju Nagori Dolok Saribu; 6) Simpang Rajani Huta Nagori Buttu Bayu Pane Raja menuju Nagori Parik Sabungan; 7) Simpang 4 Sipintu Angin Nagori Parik Sabungan menuju Kecamatan Purba, menuju Nagori Sirube-rube Gunung Purba menuju Nagori Tigaras; 8) Simpang Gereja Nagori Tigaras menuju Nagori 	

NO.	KECAMATAN	LOKASI PEMASANGAN ALAT PERAGA KAMPANYE	
		NAGORI/KELURAHAN	LOKASI
1	2	3	4
		Togu Domu Nauli; 9) Pelabuhan Tigaras Nagori Tigaras menuju Parbalohan dan Pamatang Sidamanik dan Kabupaten Samosir; 10) Huta II Nagori Sirube-rube menuju Kecamatan Pamatang Sidamanik;	
29.	BOSAR MALIGAS	1) Kelurahan Bosar Maligas	Di samping Tiga Pasar, Jalan Kahar Sinaga menuju Dusun Pengkolan dan Talun Saragih;
		2) Nagori Dusun Pengkolan	Jalan Besar Simpang Tiga Mirin menuju Adil Makmur dan Teladan;
		3) Nagori Adil Makmur	Jalan Besar Sekitar Bengkel Pak Amat menuju Tinjowan;
		4) Nagori Teladan	Simpang Empat Depan Rumah Saudara Simarmata menuju Sei Torop;
		5) Nagori Sei Torop	Di Lapangan Volly depan Rumah Bandi Jalan Menuju Marihat Tanjung;
		6) Nagori Parbutaran	Jalan Besar dekat Pekan/Rumah Pak Neman Purba menuju jalan ke Bukit Lima;

NO.	KECAMATAN	LOKASI PEMASANGAN ALAT PERAGA KAMPANYE	
		NAGORI/KELURAHAN	LOKASI
1	2	3	4
		7) Nagori Marihat Butar	Di Lapangan Volly Simpang 3 Huta I Marihat Butar menuju Mayang;
		8) Nagori Mayang	Di Simpang 3 Kampung Kramat Jalan menuju ke Parbutaran dan Bukit Lima;
		9) Nagori Tempel Jaya	Jalan Huta IV dekat Tempel Jaya depan Rumah Saudara Wagini menuju ke Sido Mulyo;
		10) Nagori Boluk	Di simpang Kilang Padi Jasa Bumi menuju Mayang dan Huta Bayu Raja;
		11) Nagori Sei Mangke	Huta II Kucingan depan Rumah Sdr. Suhut menuju Emplasmen Sei Mangke;
		12) Nagori Gunung Bayu	Simpang 3/Gerbang Huta Lantosan menuju Kawasan KINRA Sei Mangke;
		13) Nagori Nanggar Bayu	Di Lapangan Volly Huta II Nanggar Bayu menuju Jalan Dolok Estate;

NO.	KECAMATAN	LOKASI PEMASANGAN ALAT PERAGA KAMPANYE	
		NAGORI/KELURAHAN	LOKASI
1	2	3	4
		14) Nagori Talun Saragih	Jalan Besar dekat Rumah Darman menuju Nagori Nanggar Bayu;
		15) Nagori Mekar Rejo	Simpang 3 dekat Rumah Pak Ponimin Hubuan Talun Saragih;
		16) Nagori Sidomulyo	di samping Gerbang Huta Sidomulyo menuju Huta II Balok-balok;
		17) Marihat Tanjung	1. Depan Kantor Pangulu Marihat Tanjung Huta VII Emplasmen Bukit Lima 2. Simpang Afd. 2 Bukit Lima Jalan Protokol Bukit Lima Menuju Mayang

NO.	KECAMATAN	LOKASI PEMASANGAN ALAT PERAGA KAMPANYE	
		NAGORI/KELURAHAN	LOKASI
1	2	3	4
30.	UJUNG PADANG	1) Tanjung Rapuan Huta IV Balai Desa; 2) Ujung Padang Simpang Amoy; 3) PP Marihat - Huta II Simpang III; 4) Sayur Matinggi – Huta II depan KUD; 5) Aek Ger – ger Huta II Pekan Rabu; 6) Pagar Bosi – Huta II Warung PU 1000; 7) Sordang Bolon – Pekan Jumat; 8) Bangun Sordang – Huta IV Riah Madear; 9) Riah Naposo – Huta I Simpang III; 10) Taratak Nagodang – Huta I Simpang PAUD; 11) Sei Merbau – Huta I; 12) Huta Parik – Petani depan Gudang Sawit; 13) Kampung Lalang – Huta III Depan Kantor Desa; 14) Siringan-ringan – Huta I depan PAUD; 15) Dusun Ulu – Huta III depan Kantor Desa; 16) Teluk Lapian – Huta II Pekan Senin/Simpang IV; 17) Tinjowan – di Segi Tiga Stadion Glora;	
31.	HATONDUHAN	a) Jalan Besar Parbeokan pasar menuju Bosar Nauli; b) Jalan Huta I Simpang Jambi menuju Silou Bosar Parhundalian; c) Jalan Huta III Parhundalian menuju Kampung Proyek Jawa Tengah II; d) Jalan Besar Mandoge Huta Tengkolan Saribu Asih; e) Jalan Besar Tangga Batu Huta Marjayasih Tangga Batu; f) Jalan Huta I depan kantor Pangulu Tangga Batu menuju Tiga Dolok Buntu Bayu;	

NO.	KECAMATAN	LOKASI PEMASANGAN ALAT PERAGA KAMPANYE	
		NAGORI/KELURAHAN	LOKASI
1	2	3	4
		g) Jalan Besar Huta I Buntu Bayu menuju Bandar Pasir Mandoge Hatonduhan; h) Jalan Huta Sorba Lama menuju Jalan Sorba Baru; i) Jalan Huta IV Kampung Kristen Jalan Mandogei j) Huta II sampe Mauli I k) Huta I sampe Mauli I	
32.	DOLOG MASAGAL	1) Nagori Raya Bayu (Raya Bayu menuju Siloting); 2) Nagori Raya Usang (Bittang Raya menuju Huta Simangappu); 3) Nagori Raya Huluan (Raya Huluan menuju Nagori Dolog Huluan dan Nagori Bah Bolon, Raya Huluan menuju Huta Bayu); 4) Simpang Partuahan Nagori Partuahan menuju Nagori Bangun Pane; 5) Huta Pongkalan Tongah Nagori Bangun Pane menuju Kecamatan Raya; 6) Simpang Gambiri Nagori Silabah Jaya menuju Nagori Silabah Jaya; 7) Huta Kampung Baru Nagori Sinaman menuju Nagori Pamatang Sinaman; 8) Nagori Bintang Mariah : Simpang Pulian depan poskamling, di Komplek GKPS Bintang Mariah	

KETUA KOMISI PEMILIHAN UMUM
PROVINSI SUMATERA UTARA

ttd

AGUS ARIFIN

Salinan sesuai dengan aslinya
SEKRETARIAT KOMISI PEMILIHAN UMUM
PROVINSI SUMATERA UTARA
Kepala Bagian Hukum dan Sumber Daya manusia



Nina Purnama Pasaribu

Lampiran XXVIII

Nomor : 130 Tahun 2023

Tanggal : 25 November 2023

Tentang : Penetapan Lokasi Pemasangan Alat Peraga
Kampanye Pemilihan Umum Tahun 2024 di
Wilayah Provinsi Sumatera Utara

LOKASI PEMASANGAN ALAT PERAGA KAMPANYE
PEMILIHAN UMUM TAHUN 2024 DI WILAYAH KOTA TANJUNG BALAI

- I. Gedung/lapangan yang **diperbolehkan** untuk pemasangan alat peraga kampanye, antara lain:
1. Gedung Dharma Wanita;
 2. Lapangan Sultan Abdul Jalil Rahmadsyah (Lapangan Pasir);
 3. GOR Mini Sei Raja;
 4. Water Front City.
- II. Jalan – jalan yang **tidak diperbolehkan** untuk pemasangan alat peraga kampanye, antara lain:
1. Sepanjang Jalan Jenderal Sudirman, mulai dari Jembatan Tabayang sampai dengan Batas Kota;
 2. Sepanjang Jalan Gereja, mulai dari Simpang Jalan Sudirman sampai Titi Silau;
 3. Sepanjang Jalan Yos Sudarso mulai Jembatan Sei Silau sampai dengan Jembatan Kapias Titi Gantung;
 4. Sepanjang Jalan HOS.Cokroaminoto;
 5. Sepanjang Jalan Sisingamaraja;
 6. Sepanjang Jalan Ahmad Yani;
 7. Sepanjang Jalan Sutomo;
 8. Sepanjang Jalan Veteran Mulai Kantor Lurah Indra Sakti sampai dengan Pos Airud.
- III. Tempat - tempat yang **tidak diperbolehkan** untuk pemasangan alat peraga kampanye, antara lain:
1. Tempat-tempat Ibadah seperti masjid, mushalla, gereja, vihara dan Pura;
 2. Gedung Sekolah;
 3. Rumah Sakit dan tempat pelayanan kesehatan lain;
 4. Terminal, Pelabuhan, Stasiun Kereta Api dan Pasar;
 5. Rambu-Rambu Lalu Lintas ,Traffic Light, dan Halte;
 6. Gapura / portal;

7. Jembatan;
8. Pulau Jalan dan Taman Kota;
9. Tiang Lampu Penerangan Jalan Milik Pemerintah;
10. Pohon-Pohon sepanjang Jalan di seluruh wilayah Kota Tanjungbalai.

IV. Pemasangan alat peraga kampanye oleh pelaksana kampanye, harus mempertimbangkan etika, estetika, kebersihan, keindahan dan kelestarian tanaman kota atau kawasan setempat dengan ketentuan sebagai berikut:

1. Ketinggian Spanduk yang melintasi jalan umum minimal 4 (empat) meter;
2. Pemasangan alat peraga kampanye di pinggir jalan umum harus sejajar dengan jalan, tidak melintang jalan.

KETUA KOMISI PEMILIHAN UMUM
PROVINSI SUMATERA UTARA

ttd

AGUS ARIFIN

Salinan sesuai dengan aslinya
SEKRETARIAT KOMISI PEMILIHAN UMUM
PROVINSI SUMATERA UTARA
Kepala Bagian Hukum dan Sumber Daya manusia



Nina Purnama Pasaribu

Lampiran XXIX

Nomor : 130 Tahun 2023

Tanggal : 25 November 2023

Tentang : Penetapan Lokasi Pemasangan Alat Peraga
Kampanye Pemilihan Umum Tahun 2024 di
Wilayah Provinsi Sumatera Utara

**LOKASI PEMASANGAN ALAT PERAGA KAMPANYE
PEMILIHAN UMUM TAHUN 2024 DI KABUPATEN TAPANULI SELATAN**

**LOKASI KAMPANYE RAPAT UMUM
DALAM PENYELENGGARAAN PEMILIHAN UMUM TAHUN 2024**

NO	KECAMATAN	TEMPAT KAMPANYE RAPAT UMUM
1	SIPIROK	Lapangan Bola Kaki Sahala Muda Pakpahan
2	Angkola Muaratais	Lapangan Sarasi Kel. Bintuju
3	Batang Angkola	Lapangan Sarasi II kel. Pintu padang
4	Saipar Dolok Hole	Lapangan Bola Kaki Kelurahan Pasar Sipagimbar
5	Angkola Sangkunur	Lapangan C.U Simataniari
6	Muara Batang Toru	1. Lapangan Bola Kaki Kelurahan Huta Raja
		2. Lapangan Bola Kaki Desa Tarapung Raya
		3. Lapangan Bola Kaki Kelurahan Muara Ampolu
		4. Lapangan X Pasar Lama Kel. Hutaraja (Tempat Rapat Umum)
7	Aek Bilah	Lapangan Bola Kaki Biru
8	Arse	Jl. Sipirok Simangambat Km. 11 Lingkungan Lumban Lobu, Kelurahan Arse Nauli (Balerong pasar arse)
9	Angkola Barat	Lapangan Bola Desa Siuhom
10	Marancar	Lapangan Bola Sahata Kelurahan Pasar Sempurna
11	Tantom Angkola	Bekas Pekan Desa Purbatua
12	Sayur Matinggi	1. Lapangan Bola Sayur Matinggi IV Kelurahan Sayur Matinggi
		2. Lapangan Bola Aek Badak Jae di Desa Aek Badak Jae
		3. Aula SMP Negeri 1 Sayur Matinggi (Tempat Pertemuan Terbatas)

NO	KECAMATAN	TEMPAT KAMPANYE RAPAT UMUM
13	Angkola Selatan	Lapangan Bola Kaki Situmbaga
14	Angkola Timur	Lapangan Bola Kaki Pargarutan Tonga
15	Batang Toru	1. Lapangan Bola Kaki Sipente Hapesong Baru
		2. Lapangan Bola Kaki PTPN III Perkebunan Batang Toru

LOKASI TEMPAT PEMASANGAN ALAT PERAGA KAMPANYE**DALAM PENYELENGGARAAN PEMILIHAN UMUM TAHUN 2024**

NO	DESA/ KELURAHAN	LOKASI/ SEPENGGAL JALAN
KEC	MUARA BATANGTORU	
1	TARAPUNG RAYA	30 m dari depan SDN Tarapung Raya sampai dengan simpang tiga
2	BANDAR HAPINIS	30 m dari simpang SDN sampai dengan Rumah Kepala Desa
3	HUTARAJA	30 m dari Jalan Manjung Jae (dari rumah Samsuddin LPG sampai dengan Rumah Sabar Siregar)
4	MUARA AMPOLU	30 m dari depan Rumah Pak Lurah Muara Ampolu sampai dengan Pekan Muara Ampolu
5	MUARA HUTARAJA	30 dari mulai Rumah Derisma sampai dengan rumah Pendek Nasution
6	MUARA MANOMPAS	30 m dari mulai didepan SMP Manompas sampai dengan rumah Aritonang
7	MUARA UPU	30 m dari mulai didepan SDN sampai dengan mesjid
8	PARDAMEAN	30 m dari mulai didepan Baginda Htb sampai dengan Simpang PT. Bona
9	SIMARLELAN	30 m dari mulai Simpang tiga sampai dengan rumah kepala desa
NO	DESA/ KELURAHAN	
KEC	BATANGTORU	
1	AEK NGADOL SITINJAK	30 m dari jembatan s/d rumah ketua PPS
2	AEK PINING	30 m dari jalan baru sampai dengan Gg. Kurnia
3	BATU HORING	30 m dari warung Hutapea sampai dengan Sekolah SD
4	BATU HULA	30 m dari depan doorsmeer sampai jembatan mesjid
5	GAROGA	30 m dari jembatan sampai jembatan perbatasan Tapteng
6	HAPESONG BARU	30 m dari Depan Lapangan Bola sampai Jembatan Hapesong Baru
7	HAPESONG LAMA	30 m dari jembatan Aek Malombu sampai Rumah Makan
8	HUTA BARU	30 m dari rumah mantan kepala desa sampai rumah kepala desa
9	HUTA GODANG	30 m dari sebelum Gereja sampai ke pasar Huta Godang
10	NAPA	30 m dari simpang Kampung Baru sampai simpang kampung belakang
11	PADANG LANCAT SISOMA	30 m dari simpang Sisoma Jae sampai batas jembatan

12	PERK. BATANGTORU	BUMN
13	PERK. HAPESONG	BUMN Milik Pemerintah
14	PERK. SIGALA-GALA	BUMN Milik Pemerintah
15	SIANGGUNAN	30 m dari Gg. Keliling sampai dengan rumah kepala desa
16	SIPENGGENG	30 m dari Depan POS Kehutanan sampai dengan Jembatan Sipenggeng
17	SISIPA	30 m dari batas jembatan sampai ke rumah kepala desa
18	SUMURAN	30 m dari depan rumah kepala desa sampai dengan mesjid sumuran
19	TELO	30 m dari Simpang Telo sampai sebelum SD Telo
20	WEK I	30 m dari Jembatan Trikora sampai depan Polsek
21	WEK II	30 m dari simpang Wek II sampai jalan keliling
22	WEK III	30 m dari jalan keliling sampai simpang Wek II
23	WEK IV	30 m dari simpang Telo sampai Aek Langge
NO	DESA/ KELURAHAN	
KEC	MARANCAR	
1	HURABA	30 m dari Kantor Desa sampai depan rumah Alm. Dahrun Siregar
2	GAPUK TUA	30 m dari SD Gapuk sampai Simpang Gunung tua
3	PASAR SEMPURNA	30 m dari Gorong-gorong depan bengkel Tohap sampai pemakaman umum
4	GUNUNG BINANGA	30 m dari Kantor desa Gunung Binanga sampai simpang PT. Sutan Naga
5	MARANCAR GODANG	30 m dari Kantor desa sampai Kantor Camat
6	SIMANINGGIR	30 m dari Simpang Simaninggir sampai kantor kepala desa
7	MARANCAR JULU	30 m dari simpang rumah kepala desa sampai kantor kepala desa
8	SUGI	30 m Mulai dari simpang Sugi tonga sampai simpang mesjid
9	AEK SABAON	30 m dari simpang Siranap sampai simpang SD Aek Sabaon Jae
10	HAUNATAS	30 m dari Kantor kepala desa sampai pemandian laki-laki
11	TANJUNG DOLOK	30 m dari Kantor kepala desa sampai TK Karya Pardomuan
12	AEK NABARA	30 m dari lokasi SD sampai simpang mesjid
NO	DESA/ KELURAHAN	
KEC	SIPIROK	

1	TOLANG	30 m dari simpang kebun raya s/d Lapangan Sport Center Ex. Lapangan Upacara
2	JANJI MAULI	30 m dari simpang Sport Center s/d Ab. Copy di Jalur dua
3	KILANG PAPAN	30 m dari simpang Ab. Copy s/d Kilang padi saba siala
4	SITUMBA	30 m dari simpang Batang Miha s/d Batu kopi
5	BARINGIN	30 m dari pintu masuk hotel tor sibohi s/d SMP 04 Sipirok
6	PARAN DOLOK MARDOMU	30 m dari SMP 04 sipirok s/d Gunawan kopi
7	SIMANINGGIR	30 m dari Gunawan kopi s/d warung jawa
8	PASAR SIPIROK	30 m dari warung jawa s/d simpang mesjid Taqwa
9	HUTASUHUT	30 m dari simpang mesjid Taqwa s/d Jembatan Km 0
10	SIPIROK GODANG	30 m dari KM 0 s/d PDAM Tirtanadi Sipirok
11	PANGURABAAN	30 m dari PDAM Tirtanadi sipirok s/d rumah makan berlian
12	MARSADA	30 m dari rumah makan berlian s/d rumah makan sinyarnyar
13	LUAT LOMBANG	30 m dari rumah makan Buya/Jengkol s/d rumah makan roda baru
14	AEK BATANG PAYA	30 m dari jembatan aek batang paya sampai persimpangan Dusun paske dan dusun pargodungan
15	SIBADOAR	30 m dari depan SD Sibadoar jalan simangambat s/d depan gereja
16	HASANG MARSADA	30 m dari depan Kantor kepala desa s/d simpang pangkal dolok
17	BUNGA BONDAR	30 m dari depan Kantor Lurah Bunga Bondar s/d Lopo Kopi Siregar
18	BAGAS LOMBANG	30 m dari simpang tiga s/d Lopo Ujung
19	BARNANG KOLING	30 m dari Lapangan SD Barnang Koling s/d Aula serba guna desa
20	BATANG TURA	30 m dari depan SD Jambur Batu sampai jembatan kecil
21	BATANG TURA JULU	30 m dari depan SD Nagasaribu sampai Lopo kopi Pohan
22	BATU SATAIL	30 m dari jembatan pintu masuk s/d kedai kopi Tampubolon
23	BULU MARIO	30 m dari simpang tiga Bulu Mario s/d Sopo Godang
24	DOLOK SORDANG	30 m dari simpang Tapus s/d Kedai kopi Dasopang
25	DOLOK SORDANG JULU	30 m dari simpang Liang (Janji Lobi) s/d simpang SD Hasahatan

26	PADANG BUJUR	30 m dari simpang TPU sampai sebelum mesjid
27	PAHAE AEK SAGLA	30 m dari simpang Silangge sampai SD Silangge
28	PANAUNGAN	30 m dari tanah lapang sampai kedai Kopi Pak Regar
29	PANGARIBUAN	30 m dari simpang tiga menuju Desa Pargarutan sampai rumah toke kopi (pak regar)
30	PARAN JULU	30 m dari kantor desa s/d mesjid Paran Julu
31	PARAN PADANG	30 m dari simpang kantor kepala desa s/d batas pemukiman jalan lingkar
32	PARAU SORAT	30 m dari simpang sesudah kantor lurah s/d warung ilham pohan
33	PARGARUTAN	30 m dari jl. Pargarutan depan rumah kepala desa s/d Lopo kopi Siregar
34	RAMBA SIHASUR	30 m dari simpang SD Ramba Sihasur s/d simpang kantor kepala desa
35	SABA BATANG MIHA	30 m dari jl. Batang Miha depan TPU sampai depan mesjid
36	SAMPEAN	30 m dari depan SD s/d Depan Madrasah
37	SAROGODUNG	30 m dari TPU s/d Madrasah
38	SIALA GUNDI	30 m dari sesudah pustu s/d SD muara
39	SIALAMAN	30 m dari simpang Labuhan Rasoki sampai depan mesjid Sialaman
40	SITUMBA JULU	30 m dari warung batu kopi s/d jembatan hotel tor sibohi
NO	DESA/ KELURAHAN	
KEC	ANGKOLA TIMUR	
1	BATANG TURA SIRUMAMBE	1. Simpang empat Lingkungan Tabusira a. (30 m arah Lingkungan Galanggang) b. (30 m arah Lingkungan Sirumambe) c. (30 m arah Lingkungan Gunung Manungkap) d. (30 m arah Lingkungan Tabusira)
2	HURABA	1. Simpang tiga Sibio-bio Jae a. 30 m arah kampung Sibio-bio b. 30 m arah ke Desa Huta Ginjang c. 30 m arah ke Kampung Huraba
3	HUTA GINJANG	1. Simpang tiga Huta Ginjang a. 30 m arah Sibio-bio b. 30 m arah Desa Sijungkang c. 30 m arah Kampung Pargumbangan
4	LANTOSAN ROGAS	30 m dari depan Warung Sahmin

5	MARISI	<ol style="list-style-type: none"> 1. Simpang tiga Maragordong a. 30 m arah Brimob b. 30 m arah Tabusira c. 30 m arah Marisi
6	PALSABOLAS	<ol style="list-style-type: none"> 1. Simpang tiga palsabolos a. 30 m arah Sipirok (depan Gardu PLN) b. 30 m arah Gunung Tua (depan mesjid Sirumbi) c. 30 m arah Kampung Pasir Ampolu (depan pohon Beringin Tikungan Kampung Torgodang)
7	PANOMPUAN	<ol style="list-style-type: none"> 1. Simpang tiga Jalan Protokol arah kampung Parumaen a. 30 m arah kampung Kapuran b. 30 m arah Kampung Parumaen (depan lapangan bola panompuan Julu) c. 30 m arah Kampung Panompuan Tonga (Jembatan Panompuan)
8	PANOMPUAN JAE	30 m dari jalan Negara (Protokol) depan bengkel H. Ahmad Ghojali Siregar sampai simpang SMP 3 Kecamatan Angkola Timur
9	PARGARUTAN DOLOK	<ol style="list-style-type: none"> 1. Simpang tiga lewat depan SD Tapus a. 30 m arah kampung kantin b. 30 m arah kampung Sitorbis c. 30 m arah kampung Pagaran Ri
10	PARGARUTAN JAE	<ol style="list-style-type: none"> 1. Simpang tiga Sampean Kapar a. 30 m arah rumah kepala desa kampung sampean (Pardamean Harahap) b. 30 m arah rumah Pandapotan Harahap c. 30 m arah Mesin Padi Ranto Bangun Siregar
11	PARGARUTAN JULU	<ol style="list-style-type: none"> 1. Simpang tiga Desa Pargarutan Julu a. 30 m arah Lingkungan Gunung Manaon (Depan Gilingan Padi) b. 30 m arah masuk ke dalam permukiman Desa Pargarutan Julu (depan gilingan padi A.n Mara Doli Harahap) c. 30 m arah Pondok Pesantren Sijungkang (depan pustu pargarutan julu)
12	PARGARUTAN TONGA	<ol style="list-style-type: none"> 1. Simpang tiga depan rumah sekretaris desa pargarutan tonga a. 30 m arah kampung pasir ampolu (jembatan pargarutan tonga) b. 30 m arah pasar pargarutan (batas desa) c. 30 m arah rumah kepala desa Pargarutan tonga
13	PASAR PARGARUTAN	<ol style="list-style-type: none"> 1. Simpang tiga jalan protokol (ke desa pargarutan julu / sijungkang) a. jembatan aek pargarutan sampai pekan pargarutan b. 30 m arah lingkungan panggulangan c. 30 m arah lingkungan sosopan pargarutan
14	SANGGAPTI	<ol style="list-style-type: none"> 1. Simpang tiga Binanga Sitada-tada kiri kanan jalan kampung Binanga

		<p>a. 30 m arah tabu sira b. 30 m arah Sitada-tada c. 30 m arah Silinggom-linggom</p>
15	SIJUNGKANG	<p>1. simpang empat sijungkang (pemukiman masyarakat) a. 30 m arah kantin b. 30 m arah depan pondok pesantren sijungkang c. 30 m arah desa huta ginjang d. 50 m arah pemukiman masyarakat (simpang kemesjid desa sijungkang)</p>
NO	DESA/ KELURAHAN	
KEC	ARSE	
1	AEK HAMINJON	30 m dari kantor kepala desa aek haminjon sampai rumah Sori Harahap sepanjang dikampung hanopan
2	ARSE NAULI	30 m dari depan KUD di lingkungan Jonggol Jae sampai dengan depan bengkel sembiring sepanjang di lingkungan Jonggol Jae
3	DALIHAN NATOLU	30 m dari Pos Ronda kampung tano ponggol sampai depan mesjid sepanjang di kampung tano ponggol
4	LANCAT	30 m dari Simpang lingkungan Gunung tinggi lancat sampai depan rumah Madnujir Hasibuan sepanjang di lingkungan gunung tinggi lancat
5	NANGGAR JATI	30 m dari samping Warung Rahmat sampai depan kantor kepala desa sepanjang di kampung huta tonga
6	NANGGAR JATI HUTA PADANG	30 m dari rumah alwis Batubara sampai dengan rumah Aswin Panggabean sepanjang di kampung huta padang
7	NATAMBANG RONCITAN	30 m dari depan Bagas godang sampai depan mesjid Roncitan sepanjang di kampung Roncitan
8	PARDOMUAN	30 m dari jembatan Gunung Manaon sampai depan rumah Ali Amin sepanjang di kampung gunung manaon
9	PINAGAR	30 m dari depan Warung simpang Batu Horpak julu sampai mesjid batu horpak julu sepanjang dikampung batu horpak julu
10	SIPOGU	30 m dari depan Gereja GKPA Sipogu sampai depan kantor kepala desa sepanjang di desa sipogu
NO	DESA/ KELURAHAN	
KEC	SAIPAR DOLOK HOLE	
1	BATANG PARSULUMAN	30 m Mulai dari depan SD Impres sampai dengan rumah Simamora
2	DAMPARAN HAUNATAS	30 m Mulai dari depan PAUD sampai dengan Gereja
3	PADANG MANDAILING GALUGUR	30 m Mulai dari depan SD negeri sampai dengan balerong (Pekan)
4	PARAU SORAT SITABO-TABO	30 m Mulai dari depan Mesjid Batu Tua s/d kede kopi Parkayuan

5	PINTU PADANG MANDALASENA	30 m Mulai dari depan SD negeri sampai dengan Pekan Sipunggur
6	SAUT BANUA SIMANOSOR	30 m Mulai dari simpang Banua s/d jembatan Simanosor Tapus
7	SIDAP-DAP SIMANOSOR	30 m Mulai dari Simpang Pesantren Darul Mursyid sampai dengan simpang SD Negeri Sidapdap
8	SILANGKITANG TAMBISKI	30 m Mulai dari simpang SD Negeri sampai dengan Lopo Ujung
9	SIMANGAMBAT	30 m Mulai dari depan Puskesmas sampai dengan simpang SMP
10	SOMBA DEBATA PURBA	30 m Mulai dari depan SD Negeri s/d depan rumah kepala desa
11	SUNGE SIGIRNG- GIRING	30 m Mulai dari depan mesjid sampai dengan SD Negeri
12	ULU MAMIS SITUNGKALING	30 m Mulai dari simpang Turunan sampai dengan SD Negeri
NO	DESA/ KELURAHAN	
KEC	AEK BILAH	
1	AEK LATONG	30 m dari depan kantor kepala desa sampai depan Polindes Dusun Aek Horsik
2	AEK URAT	30 m dari simpang Dusun Purba Sinomba sampai depan tempat pemandian
3	BIRU	30 m dari Depan Rumah Risman Sormin sampai depan tanah lapang Dusun Biru
4	GORAHUT	30 m dari Depan SDN sampai simpang jalan ke depan mesjid Dusun Gonting pege
5	HUTA BARU	30 m dari Depan rumah Purba Sihombing sampai depan rumah Lagut Sihombing
6	LOBU TAYAS	30 m dari Depan tempat pemandian sampai depan rumah kepala Dusun Hutabaru Lobutayas
7	SIGOLANG	30 m dari depan Balerong sampai depan Gereja Dusun Sigolang
8	SIHULAMBU	30 m dari simpang Dusun Silangge sampai ujung jalan Dusun Tapus Nabolak
9	SILANGKITANG	30 m dari depan rumah Martimbul Pasaribu sampai depan rumah Anwar Rambe Dusun Silangkitang
10	TAPUS GODANG	30 m dari depan Penggilingan padi sampai depan rumah Lolotan Ritonga
11	TAPUS SIPAGABU	30 m dari depan rumah Hamidi Ritonga sampai depan rumah Muallim Ritonga
12	TOLANG	30 m dari simpang Dusun Tolang sampai depan rumah Dallar Siregar / bengkel
NO	DESA/ KELURAHAN	
KEC	BATANG ANGKOLA	
1	SIDADI I	30 m dari Simpang Sidadi Julu dari rumah Sahbuddin sampai dengan rumah Paruhum Hrp
2	TAHALAK UJUNG GADING	30 m dari rumah Rizal Hasibuan s/d jembatan tahalak

3	SIDADI II	30 m dari Simpang Sidadi II dari rumah Lamuddin sampai dengan rumah kepala desa
4	JANJI MANAON	30 m dari Rumah Julpanuddin sampai dengan rumah Ibrahim
5	SITAMPA SIMATORAS	30 m dari Simpang SMPN 1 Batang Angkola dari rumah Tunas Srg sampai dengan rumah Alm. Amron Srg
6	BENTENG HURABA	30 m dari Rumah Ali Anas sampai dengan rumah Hendra Simamora
7	PASAR LAMA	30 m dari Bengkel Lasmiddin sampai dengan Balai desa pasar lama
8	PADANG KAHOMBU	30 m dari Rumah Kepala desa Darma Indra sampai dengan rumah Basir
9	SORIK	30 m dari pinggir jalan raya kantor desa s/d jembatan
10	AEK NAULI	30 m dari Rumah Zulhajji sampai dengan rumah Selamat Hrp
11	SIGULANG LOSUNG	30 m dari Rumah Gema Simatupang sampai dengan Rumah Dohar Simatupang
12	SORIMADINGIN PP	30 m dari Rumah Parjina sampai dengan rumah Hendri Shb
13	HUTA PADANG	30 m dari Simpang rumah Ijen Art sampai dengan rumah Karel Sianipar
14	AEK GUNUNG	30 m dari Rumah Hamzah Nst sampai dengan Sekolah SD Aek Gunung
15	SIBULELE MUARA	30 m dari Rumah Horas sampai dengan rumah Amri Hrp
16	BARGOT TOPONG	30 m dari Rumah Kotni Tambunan sampai dengan rumah Nasrun Tambunan
17	HURASE	30 m dari Rumah Rahmat Simatupang sampai dengan rumah Mangatur Siburian
18	SIGALANGAN	30 m dari Rumah Abu Jarrin sampai dengan rumah Sudarto
19	PINTU PADANG I	30 m dari jembatan depan rumah Dinas Camat s/d Kantor lurah pintu padang I
20	PINTU PADANG II	30 dari Simpang PLN rumah Afipuddin sampai dengan rumah Ali Gaga
21	BANGUN PURBA	30 m dari simpang lapangan sarasi s/d simpang SDN Impres Pintu padang II
NO	DESA/ KELURAHAN	
KEC	ANGKOLA MUARATAIS	
1	PASIR MATOGU	30 m dari Rumah Ruddin s/d Rumah Aman Sari Hutasuhut
2	BASILAM BARU	30 m dari Rumah choirul anwar s/d rumah Kustum Siregar
3	MUARATAIS I	30 m dari simpang muaratais s/d Barayun
4	MUARATAIS II	30 m dari kedai Hamidun s/d Rumah beir

5	MUARATAIS III	30 m dari Rumah Madayan Hsb s/d Rumah Kombang Lubis
6	MUARATAIS MT	30 m dari Simpang desa janji mauli s/d rumah batara
7	PARGUMBANGAN	30 m dari Rumah Padang Srg sampai dengan Rumah Karimuddin Srg
8	PANGARIBUAN	30 m dari Rumah Arif muda s/d rumah Rijal Pohan
9	SORIMANAON	30 m dari Rumah Awaluddin sampai dengan rumah Abdul Rifai
10	MUARA PURBA NAULI	30 m dari Rumah Julhamuddin sampai dengan rumah Herwinsyah
11	TATENGGER	30 m dari Rumah Sumanto sampai dengan rumah dedi situmeang
12	SIPANGKO	30 m dari TK Madani s/d Simpang basilam
13	HUTA HOLBUNG	30 m dari rumah poso s/d husein lubis
14	HUTA TONGA	30 m dari Rumah Johan sampai dengan rumah Darwin Hrp
15	BINTUJU	30 m dari Rumah Ali Imran sampai dengan rumah Maraginda
NO	DESA/ KELURAHAN	
KEC	SAYUR MATINGGI	
1	SIALANG	30 m dari Istana Hasadaon sampai dengan PT. Sang Hyang Sri
2	SIPANGE JULU	30 m dari Counter sampai dengan Simpang Balai Desa
3	SIPANGE GODANG	30 m dari Mesjid Al- Amin sampai dengan Simpang PNPM
4	TOLANG JULU	30 m dari Simpang Mondang sampai dengan jembatan tolang jae
5	MONDANG	30 m dari Simpang Mesjid Nurul Iman sampai dengan Pantai Bilhijjar
6	JANJI MAULI BARINGIN	30 m dari Jembatan Baringin sampai dengan Kandang Sofyan
7	SIPANGE SIUNJAM	30 m dari Simpang Mesjid sampai dengan Jembatan
8	TOLANG JAE	30 m dari Simpang Madrasah sampai dengan Simpang Mesjid
9	BANGE	30 m dari Mesjid Al-Amal sampai dengan simpang SD
10	BULU GADING	30 m dari Tugu selamat datang sampai dengan simpang Bulu Gading
11	SILAIYA TANJUNG LEUK	30 m dari Mesjid Nurul Huda sampai dengan Jembatan
12	SILAIYA	30 m dari Mesjid Al-Muklisiin sampai dengan Roda Baru
13	AEK LIBUNG	30 m dari Rumah Kepala desa smapai dengan Jembatan

14	KELURAHAN SAYUR MATINGGI	30 m dari Puskesmas Sayurimatinggi sampai dengan Jembatan
15	AEK BADAK JAE	30 m dari Kantor KUA sampai dengan Mesjid Babul Hasanah
16	AEK BADAK JULU	30 m dari Rumah Bidan Hema Malini sampai dengan Simpang SD
17	HUTA PARDOMUAN	30 m dari Simpang Somanggal sampai dengan Gordang Sembilan
18	SOMANGGAL PARMONANGAN	30 m dari Jembatan sampai dengan SD Somanggal
19	LUMBAN HUAYAN	30 m dari Jembatan Aek Talakma sampai dengan jembatan Sihaborgoan
NO	DESA/ KELURAHAN	
KEC	TANTOM ANGKOLA	
1	AEK UNCIM	30 m dari Batas Kecamatan sampai ke rumah Yahya Sihombing
2	PANINDOAN	30 m Mulai dari pemakaman umum sampai ke rumah Musa Rambe
3	AEK PARUPUK	30 m dari rumah Rudi Grosir sampai ke rumah Sinaga Toke Gota
4	TANJUNG MEDAN	30 m dari rumah Bapak Harianja sampai rumah bapak Pasaribu par lopo
5	AEK KAHOMBU	30 m dari rumah Lahirohan sampai Kilang padi pasaribu
6	BATU HORPAK	30 m dari simpang SD sampai Puskesmas
7	SITUMBA	30 m dari Kilang padi Asim Siregar sampai Mesjid Raya Al-Huda
8	PANABARI	30 m dari rumah Agus Silitonga sampai batas pasar rakyat
9	HUTA RAJA	30 m dari rumah Urup Nahampun sampai simpang jalan PNPM
10	PURBATUA	30 m dari rumah pak toni sampai Lumban sihubil
11	LUMBAN JABI-JABI	30 m dari Jembatan sampai ke rumah kepala desa
12	INGUL JAE	30 m dari Gereja GKPA sampai rumah Marihgit Pasaribu
13	SISOMA	30 m dari jembatan sisoma sampai rumah saut
14	LUMBAN RATUS	30 m dari Cafe Lafanta sampai simpang SD
15	HAREAN	30 m dari lopo pasar malam sampai ke rumah Zento Lumban tobing
16	KOTATUA	30 m dari depan rumah Ferianto Lubis sampai depan gereja HKBP Kota Tua
17	SIMANINGGIR	30 m dari rumah Heri sampai ke batas desa simaninggir
NO	DESA/ KELURAHAN	
KEC	ANGKOLA BARAT	

1	AEK NABARA	30 m dari Depan kantor kepala desa sampai dengan pengkolan
2	LEMBAH LUBUK RAYA	30 m dari pintu masuk desa sampai dengan batas kota
3	LOBU LAYAN SIGORDANG	30 m dari depan SD s/d Kantor Lobulayan sigordang
4	PANOBASAN	30 m dari depan rumah Bapak Marahamin pane sampai dengan jembatan
5	PANOBASAN LOMBANG	30 m dari Plank merek Selamat Datang desa panobasan lombang s/d jembatan sidahanon
6	PARSALAKAN	30 m dari Pintu masuk Kecamatan Angkola Barat sampai dengan kantor kepala desa
7	PASAR SITINJAK	30 m Mulai dari jembatan Batakkola samapi dengan tikungan setelah kantor lurah sitinjak
8	SIALOGO	30 m dari Simpang tiga desa Sialogo sampai dengan rumah bapak Timbul Siregar
9	SIBANGKUA	30 m dari jembatan dsn 3 Tobotan s/d Dsn 1 Topi dalam
10	SIGUMURU	30 m dari jembatan aek silom-lom s/d Aek Batakkole
11	SIMATORKIS SISOMA	30 m dari rumah makan bukit ria s/d pemakaman lingkungan III
12	SISUNDUNG	30 m dari Rabat Beton Rumah Kepala desa s/d jembatan sisundung
13	SITARATOIT	30 m dari depan rumah kepala desa baru s/d jembatan simatcom
14	SIUHOM	30 m dari Pintu masuk Desa Siuhom s/d lapangan bola volly rodang
NO	DESA/ KELURAHAN	
KEC	ANGKOLA SELATAN	
1	SITUMBAGA	30 m dari lapangan bola sampai pos polisi
2	SINYIOR	30 m dari Gg. Sentosa sampai RM Rap Tama
3	PINTU PADANG	30 m dari batas kuburan sampai Mesjid
4	NAPA	30 m dari simpang SMP sampai Jembatan
5	SIBONGBONG	30 m dari Madrasah sampai SD Negeri
6	SIAMPORIK DOLOK	30 m dari simpang Sihopur sampai areal persawahan
7	SIAMPORIK LOMBANG	30 m dari jembatan sampai jalan desa
8	SIHOPUR	30 m sepanjang jalan desa (dari tiitk awal sampai titik akhir)
9	TANDIHAT	30 m sepanjang jalan desa (dari tiitk awal sampai titik akhir)

10	PERK.SIMARPINGGAN	30 m dari simpang SD sampai simpang aek baringin
11	SIMARPINGGAN	30 m dari pekan yang lama sampai pekan yang baru
12	TAPIAN NAULI	30 m dari titik awal lingkungan siopat-opat sampai titik akhir lingkungan siopat-opat
13	AEK NATAS	30 m dari simpang desa sampai jembatan
14	DOLOK GODANG	30 m dari dusun siopat-opat sampai mesjid
15	SIHUIK-HUIK	30 m dari simpang bulusoma sampai ranto nadenggan
16	GUNUNG BARINGIN	30 m dari rumah kepala desa sampai jembatan
17	PARDOMUAN	30 m dari jembatan garonggang sampai simpang mosa atau gunung baringin

NO	DESA/ KELURAHAN	
KEC	ANGKOLA SANGKUNUR	
1	AEK PARDOMUAN	30 m Mulai dari depan SDN Huta Jawa sampai dengan jembatan simpang Huta Julu
2	BANDAR TARUTUNG	30 m Mulai dari simpang sungai Batangtoru sampai dengan depan SDN Bandar Tarutung
3	BATU GODANG	30 m Mulai perbatasan PTPN AFDV (lima) sampai dekat SDN Batu Godang
4	MALOMBU	30 m Mulai dari pasar bukkas sampai dengan rumah sutan Marandor
5	PERKEBUNAN	30 m Mulai dari jembatan sangkunur sampai jembatan simpang batu godang
6	RIANIATE	30 m Mulai dari simpang SDN Rianiate s/d jembatan mesjid
7	SANGKUNUR	30 m Mulai dari simpang Rianiate sampai depan puskesmas sangkunur
8	SIMATANIARI	30 m Mulai dari depan rumah Syawal Dalimunthe sampai dengan jembatan simataniari dekat mesjid
9	SIMATOHIR	30 m Mulai dari depan Balai desa sampai depan Perkebunan PTPN II AFD
10	TINDOAN LAUT	30 m Mulai dari depan rumah kepala desa Tindoan Laut sampai jembatan tindoan Laut

KETUA KOMISI PEMILIHAN UMUM
PROVINSI SUMATERA UTARA

ttd

AGUS ARIFIN

Salinan sesuai dengan aslinya
SEKRETARIAT KOMISI PEMILIHAN UMUM
PROVINSI SUMATERA UTARA
Kepala Bagian Hukum dan Sumber Daya manusia



Nina Purnama Pasaribu

Lampiran XXX
Keputusan Komisi Pemilihan Umum Provinsi Sumatera Utara
Nomor : 130 Tahun 2023
Tanggal : 25 November 2023
Tentang : Penetapan Lokasi Pemasangan Alat Peraga
Kampanye Pemilihan Umum Tahun 2024 di
Wilayah Provinsi Sumatera Utara

LOKASI PEMASANGAN ALAT PERAGA KAMPANYE
PEMILIHAN UMUM TAHUN 2024 DI WILAYAH KABUPATEN TAPANULI TENGAH

NO	KECAMATAN	KELURAHAN	LOKASI
1	2	3	4
1	PANDAN	1 PANDAN	1 Simpang Aek Tolang 2 Simpang Lampu Merah 3 Simpang RM. Ikan Bakar Roy 4 Lapangan GM 5 Oswald Siahaan 6 Jl. F. L. Tobing
		2 HAJORAN	1 Pemandangan Hajoran
		3 AEK TOLANG	1 Simpang Jl. St. Z. Tampubolon dan Jl. Dangol Tobing 2 Jl. Oswald Siahaan, persimpangan Jl. Karya Bakti 3 Jl. Dangol Tobing dekat jembatan 4 Simpang Jalan Arion
		4 LUBUK TUKKO	1 Simpang Namira Depan Toko Wong Cilik 2 Depan SPBU Pandan
		5 SIBULUAN INDAH	1 Simpang Jalan Tukka 2 Simpang Matauli 3 Samping Basarnas
		6 SIBULUAN NAULI	1 Depan Arta Gabe 2 Lingkungan II (Dekat Perumahan Hasva) 3 Lingkungan IV (Depan Perumahan Pelangi I) 4 Lingkungan V (Lewat Perumahan Matahari)
		7 AEK SITIO-TIO	1 Perumahan Griya Sitio-tio Lk.II 2 Disamping Rumah Bidan Asnita Jl.Dangol Lumbantobing Lk.III
		8 SIBULUAN RAYA	1 Depan tugu Ikan 2 Depan Indomaret
		9 KALANGAN	1 Simpang AMD 2 LINGK. I , Jl. P. Sidempuan Kel. Kalangan 3 LINGK. III Jl. Kol. Bangun Siregar Kel. Kalangan 4 LINGK. IV Gg. Kelapa Sawit, Kel. Kalangan
		10 AEK GARUT	1 Tanjakan Km. 14 2 Simpang Desa Aek Garut 3 Dusun III Aek Garut Kontrakan Pak Situmeang
		11 SITIO-TIO HILIR	1 Lingkungan I 2 Jl. Kol Bangun Siregar Simpang 3 Desa Sitio-tio Hilir
		12 PANDAN WANGI	1 Simpang Namira 2 Depan Hotel Marina LK.I Pandan Wangi 3 Kompleks BTN Pandan
		13 LUBUK TUKKO BARU	1 Dekat kantor Pos 2 JL. SM.Raja I Tukko Baru Lingkungan III 3 Jl.Batu Mandi Lk.III Gg.GM.Panggabeian 4 Jl.Batu Mandi Ujung Dekat TPI Lk.II
		14 SIBULUAN BARU	1 Samping Panca Prima 2 Simpang 3 Arah Mau Ke BTN Pas Depan Panti Asuhan Namira
		15 SIBULUAN TERPADU	1 Lingkungan II 2 Lingkungan IV 3 Lingkungan III
		16 SIHAPORAS NAULI	1 Simpang Akper

NO	KECAMATAN	KELURAHAN	LOKASI
1	2	3	4
		17 PASAR BARU	2 Lapangan Dalam Sihaporas Nauli 3 Lingkungan IV Sihaporas Nauli 1 Simpang 4 2 Depan Rusunawa 3 Dekat PNPB Baru 4 Perumahan Pandan Asri
		18 BUDI LUHUR	1 Jl. Dangol Lumbantobing Simpang Pesantren Tanah Kosong Samping Rumah Pak Dedi Panggabean Kiri Jalan Lk. I 2 Jl. Dangol Lumbantobing Tanah Kosong Ibu Hj. Acok
		19 KALANGAN INDAH	1 Simpang Pantai Kalangan 2 Simpang Gereja BNKP Kalangan Indah
		20 MANGGA DUA	1 Depan Pantai Bosur Mangga Dua 2 Simpang AMD 3 Depan Warung Mak Giri Pantai Bosur
		21 MUARA NIBUNG	1 Lingkungan I Muara Nibung 2 Lingkungan II Muara Nibung 3 Lingkungan III Muara Nibung
		22 HAJORAN INDAH	1 Depan Rumah Mamak Lubis Hajoran Indah Lk.II 2 Simpang Bugis
2	TUKKA	1 TUKKA	1 Sigotom, Halaman Rumah Piala Sibuea 2 Simpang Ke Sipange didepan rumah Marison Tambunan 3 Tanah kosong di depan Rumah Eva Pakpahan di Sigotom 4 Lorong I Pasar Tukka
		2 BONA LUMBAN	1 Simpang 3 Dekat doorsmer 2 Pintu masuk bonaluman lewat jembatan gantung 3 Tanah kosong di samping Rumah Juddik Siregar Di Poring 4 Di depan rumah sitardas sibuea
		3 HUTANABOLON	1 Simpang Sigiring-giring 2 Simpang Appu 3 Simpang 3 di depan Warung Rico Sibuea 4 Lapangan di samping Rumah Ririn Sitompul
		4 SIGIRING-GIRING	1 Dekat pustu Sigiring-giring 2 Di samping Gereja Khatolik Siantar Gunung 3 Di depan kilang kayu harapan Sitompul
		5 TAPIAN NAULI SAUR MANGGITA	1 Paromaan dekat jembatan 2 Jembatan Sibaragas (Sebelum gereja BNKP) 3 Lapangan Volly disamping Rumah Ansel Sitompul
		6 SAIT KALANGAN II	1 Huraba simpang Hutaraja 2 Simpang 3 Di huraba 3 Didepan rumah Hotjon Panggabean di Hutaraja
		7 SIPANGE	1 Aek Garut Lingkungan II Tanah Petani Maju 2 Pintu Gerbang Sipange 3 Di depan Rumah Sanggam Tambunan 4 Di depang bengkel Situmeang Gunung Tua 5 Simpang 4 Aek Garut Tanah Petani Maju
		8 AEK BONTAR	1 Pintu Masuk Aek Bontar 2 Di depan Rumah Rama Ali Mendrofa
		9 AEK TOLANG INDUK	1 Depan Rumah Alex Panggabean 2 Dekat Lampu Merah 3 Simpang 4 didepan Tukang Pangkas 4 Lapangan didepan Warung Misop Boru Sibarani
3	SARUDIK	1 SARUDIK	1 Depan Pabrik Getah Sarudik 2 Jalan Menuju Asrama Sarudik 3 Depan Tembok Berlin (Samping TK Bunda Vietta)

NO	KECAMATAN	KELURAHAN	LOKASI
1	2	3	4
			4 Depan TK Bunda Vietta Tanah Martin Tobing 5 Seberang Simpang Pondok Batu (Depan Bulog) 6 Lapangan Volly Seberang Pabrik Getah 7 Jl. Puskesmas Sarudik
		2 PONDOK BATU	1 Depan Junakir (Lingkungan I) 2 Jl. Gatot Subroto Depan Simpang TPI 3 Jl. Gatot Subroto LK V Depan Bengkel Sepeda Motor 4 Rumah Pak Elpis Simatupang 5 Lapangan Bapak Jamaluddin Pohan
		3 PASIR BIDANG	1 Jalan Kader Manik 2 Jalan Persatuan Ujung 3 Jalan Gereja 4 Jl. Bahagia LK 4 Depan Kantor Lurah 5 Jl. Sempurna Lorong 10 Lingkungan 7 6 Jalan Sejahtera
		4 SIBULUAN NALAMBOK	1 Dekat Rumah Asmidar (Perbatasan) 2 Dekat kantor FIF 3 Jam's Kolam Renang dan Kafe Sibuluan 4 Simpang Perumahan Sibuluan Nalambok 5 SPBU Tano Ponggol 6 Dekat Loket Mega Travel 7 Dekat Perumahan Sibuluan Asri
		5 SIPAN	1 Depan Rumah Asrin Hutagalung (Dusun I) 2 Depan Rumah Radit Hutagalung (Dusun I) 3 Depan Rumah Saidun Hutagalung (Dusun II) 4 Depan RumahRosinton Hutagalung (Dusun II) 5 Lorong II Tanah Lapan Depan Mesjid (40 M dari Depan Mesjid) 6 Depan Rumah Op. Suwi Hutagalung (Dusun III)
4	SIBABANGUN	1 SIBABANGUN	1 Didepan Balai Benih Ikan 2 Depan BRI Sibabangun 3 Simpang Rawa Genjer
		2 MOMBANG BORU	1 Depan Rumah Pak Jamiyas
			2 Dusun II Mombang Boru 3 Didepan BPP Rawa Genjer 4 Depan PUD
		3 ANGGOLI	1 Depan Warugn Monggo Mas 2 Parira 3 Gapura (Perbatasan)
		4 MUARA SIBUNTUON	1 Barangan 2 Dekat Raming 3 Dusun II Muara Sibuntuon
		5 SIBIO BIO	1 Rambin Sibio bio 2 Dusun II 3 Dusun I 4 Dusun III 5 Dusun IV
		6 SIMANOSOR	1 Depan WarungTumorang 2 Simpang Mesjid 3 Dusun III 4 Dusun IV 5 Dusun V
		7 HUTAGURGUR	1 Dusun I 2 Dusun II 3 Simpang SD Hutagurgur I 4 Jalan Sitabo-tabo 5 Rambin

NO	KECAMATAN	KELURAHAN	LOKASI
1	2	3	4
5	SUKABANGUN	1 PULO PAKKAT	1 Halaman Rumah Kristo Sihotang 2 Halaman Rumah Roy Simangunsong 3 Halaman Rumah Rudianto Simanjuntak 4 Halaman Rumah Ramli Pasaribu 5 Halaman Rumah Alesman Nainggolan 6 Halaman Rumah Janekkat Nainggolan 7 Dusun I Depan Rumah Sinar Mariani Nainggolan 8 Dusun I Depan Rumah Risteria Hutagalung 9 Dusun I Depan Rumah Rita Rosdiana Sitorus 10 Dusun I Depan Rumah Sahala Bangun Simangunsong 11 Dusun I Depan Rumah Mangarodi Simanjuntak 12 Dusun II Depan Rumah Alparet Nababan 13 Dusun II Depan Rumah Kasdim Nainggolan 14 Dusun III Depan Rumah Iwansen Sinaga 15 Halaman Rumah Merdinta Bakkara 16 Halaman Rumah Golbert Marbun 17 Halaman Rumah Balmen Nainggolan
		2 TEBING TINGGI	1 Halaman Rumah Siswan Pardosi 2 Halaman Rumah Lagut Batubara 3 Halaman Rumah Bahri Harahap 4 Halaman Rumah Nurli Siregar 5 Dusun I Depan Rumah Asran Nasution 6 Dusun I Depan Rumah Sahbir Hasibuan 7 Dusun I Depan Rumah Julpan Harahap
			8 Dusun II Depan Rumah Iwan Falls Nasution
			9 Dusun II Depan Rumah Tianni Siregar 10 Dusun II Depan Rumah Sukri Nasution 11 Dusun II Depan Rumah Gabe Hutabarat 12 Halaman Rumah Efendi Hasibuan 13 Halaman Rumah Mara Iman Pulungan 14 Halaman Rumah Sarwan Pulungan 15 Halaman Rumah Mahmulia Tanjung
		3 PULO PAKKAT II	1 Halaman Rumah Anggiat Sagala 2 Halaman Rumah Musa Ritonga 3 Dusun I Depan Rumah Firman Hia 4 Dusun I Depan Rumah Jabi Silaban 5 Dusun II Depan Rumah Andi Suhendra 6 Dusun II Depan Rumah Anwar Sodik 7 Dusun II Depan Rumah Budi Lukmanto 8 Dusun II Depan Rumah Rozikin 9 Dusun III Depan Rumah Selamat Riyadi 10 Dusun III Depan Rumah Rohani Ritonga 11 Dusun III Depan Rumah Rohimin 12 Dusun III Depan Rumah Sarno 13 Halaman Rumah Misjian 14 Halaman Rumah Sunardi 15 Halaman Rumah Jusuf Jefrianto 16 Halaman Rumah Sadiman 17 Halaman Rumah Demak Silaban 18 Halaman Rumah Siukir
		4 JANJI MARIA	1 Halaman Rumah Rikjen Sihobing 2 Halaman Rumah Halomoan Siboro 3 Halaman Rumah Rudi Simatupang 4 Dusun I Depan Rumah Tamara Uli Nainggolan 5 Dusun I Depan Rumah Maruba Simamora 6 Dusun II Depan Rumah Rikjen Sihombing 7 Dusun II Depan Rumah Martinus Simulingga

NO	KECAMATAN	KELURAHAN	LOKASI
1	2	3	4
			8 Halaman Rumah Rajin Arnous Limbong 9 Halaman Rumah Regenti Simanullang 10 Halaman Rumah Manorang Simanullang 11 Halaman Rumah Asir Simamora 12 Halaman Rumah Hot Barita Manalu
		5 SIHADATUON	1 Dusun I Depan Rumah Pebri Petrus Aritonang 2 Dusun I Depan Rumah Amos Aritonang 3 Dusun II Depan Rumah Nahum Aritonang 4 Dusun II Depan Rumah Marince Sianturi 5 Dusun III Depan Rumah Jonel Hanter Silaban 6 Dusun III Tanah Pertapakan Jaidun Manalu 7 Halaman Rumah Tiopan Puba 8 Halaman Rumah Jonsiman Simatupang 9 Halaman Rumah Awaluddin Pasaribu 10 Halaman Rumah Albert Simatupang 11 Halaman Rumah Paulus Pardede
			12 Halaman Rumah Hodlan Silalahi 13 Halaman Rumah Raden James Panjaitan 14 Halaman Rumah Togar Pardede
		6 SIHAPAS	1 Dusun I Depan Pasar Sihapas 2 Dusun I Samping Rumah Takari Waruwu 3 Dusun II Depan Rumah Sokhizato Hia 4 Dusun II Depan Rumah Romafati Lahagu 5 Dusun III Depan Rumah Isaba Ndaha 6 Dusun III Depan Rumah Gatinia Waruwu 7 Dusun III Depan Rumah Yuniso Gulo 8 Dusun IV Depan Rumah Suarman Gulo 9 Dusun IV Depan Rumah Amonio Lahagu 10 Dusun IV Depan Rumah Sokhiwolo Zebua 11 Halaman Rumah Fidena Gulo 12 Halaman Rumah Arofana Lahagu 13 Halaman Rumah Faonasokhi Ndaha 14 Halaman Rumah Fatizatulo Waruwu 15 Halaman Rumah Taliaro Lahagu 16 Halaman Rumah Aron Ndaha 17 Halaman Rumah Dalifati Lase 18 Halaman Rumah Kaemo Waruwu
6	LUMUT	1 LUMUT	1 Halaman Rumah Abdi Rizkyanto Naibaho 2 Halaman Rumah Yusran Nasution 3 Halaman Rumah Makan Selera Sutan 4 Lingkungan I 5 Lingkungan II 6 Lingkungan III 7 Lingkungan X
		2 AEK GAMBIR	1 Halaman Pos Copit 2 Halaman Rumah Walfan Simbolon (Depan Pasar) 3 Dusun I 4 Dusun II
		3 MASUNDUNG	1 Halaman Pasar Desa Masundung 2 Lahan Kosong Aek Lobu Dusun III 3 Lahan Kosong Siminong - minong 4 Dusun I 5 Dusun II 6 Dusun III 7 Dusun IV
		4 LUMUT NAULI	1 Halaman Rumah Yustani Ziliwu 2 Halaman Rumah Jupen Lase

NO	KECAMATAN	KELURAHAN	LOKASI
1	2	3	4
			3 Dusun II 4 Dusun III
		5 LUMUT MAJU	1 Halaman Rumah Beato Lahagu 2 Halaman Rumah Benaso Zebua 3 Dusun I Sihabolasan 4 Dusun IV Lubuk Jatan
		6 SIALOGO	1 Halaman Pos Copit
			2 Halaman Rumah Bapak Sopan Halawa (Kadus 2) 3 Dusun I 4 Dusun II
7	PINANGSORI	1 PINANGSORI	1 Huta Buntul Nauli (Depan Golput 2 Lingk. I Hutabuntul didepan rumah pak Zega toke pinang 3 Lingk IV Simpang 3 didepan bengkel pak Usup siregar 4 Lingk VIII Sidodadi didepan rumah pak ateng 5 Huta Buntul Bangun Depan Usman Sitanggung
		2 GUNUNG MARIJO	1 Dusun I samping rumah poholon ht. uruk 2 Dusun II depan rumah dame ro sipahutar 3 Dusun III depan rumah ayah borreg siregar 4 Aek Tolong (Areal Sawah) 5 Pengkolan
		3 SIHAPORAS	1 Dusun I Depan warung Rina bakkara 2 Dusun II Depan rumah Ama Fandi halawa 3 Dusun III Depan Rumah Ama Andi laoli 4 Jalan Sihaporas-Masundung 5 Dusun II
		4 SITONONG BANGUN	1 Lingk II samping rumah j .juntak 2 Lingk III depan rumah pak hutagalung 3 Lingk IV depan rumah si parapat 4 Sekitar Asrama Haji 5 Simpang Asrama Haji
		5 TOGA BASIR	1 Dusun 1 Depan rumah Ina. Darwin 2 Dusun 2 Depan Rumah Sby. Gayani 3 Dusun 3 Depan Rumah A. mika Mendrofa 4 Jalan Menuju Toga basir 5 Panatapan
		6 PARJALIHOTAN BARU	1 Ujung Bandara 2 Samping Rumah Mahmud 3 Lingk 5 Pasar depan rumah bpk silalahi 4 Lingk 8 Pasar depan rumah bpk jontar simanungkalit 5 Lingk 9 Pandurungan depan rumah bapak rusdiyani
		7 PINANGBARU	1 Samping Sinar Nauli
		8 DANAU PANDAN	1 Pulo Panjang 2 Dusun II Lingkungan aek kemuning dekat jembatan kak 3 Dusun III Di PT CPA 4 Aek Kemuning 5 Dusun III Di simpang pulau panjang simpang aek kemuning
		9 ALBION PRANCIS	1 Lingk II Depan Rumah Linto Hutagalung 2 Lingk III Depan Rumah Desi Yanti 3 Lingk IV Depan Rumah A. Hutabarat 4 Depan Gedung PU 5 Depan Doorsmer Hutagalung 6 Lingk 1 Disamping Warung Hutabarat 7 Lingk 3 Didepan Warlon Bou Eka & Nisa 3 Lingk 4 Dilahan Rumah Bapak Kamis Manullang
		10 SORI NAULI	1 Kampung Sawah
8	BADIRI	1 HUTABALANG	1 Lingkungan I Simpang Onan 2 Lingkunagn IV Simpang CPA

NO	KECAMATAN	KELURAHAN	LOKASI
1	2	3	4
			3 Lingkungan VII Simpang Kampung Baru 4 Lingkungan Ix Simpang Kampung Sebelah 5 Lingkungan I dekat Jalan Baru CPA
		2 LOPIAN	1 Lingkungan II Batas Hutabalang/Lopian (SD/MDI) 2 Lingkungan I MDI sampai Simpang Tembok 3 Lingkungan I Tembok Ke Jembatan 4 Lingkungan I jalan Jago-Jago 5 Lingkungan I Jembatan sampai SPBU
		3 JAGO JAGO	1 Dusun I setelah Rambung 2 Dusun I depan PAUD 3 Dusun III Dekat Jembatan CPA 4 Dusun IV pertemuan Dusun III dan IV
		4 AEK HORSIK	1 Dusun I Sampiang Rumah Kadus 2 Dusun II Samping Rumah Kadus 3 Dusun III Doorsmer P. Tinambunan 4 Dusun IV Samping Rumah Kadus 5 Dusun II Jalan Kuburan (TPU) Aek Horsik
		5 GUNUNG KELAMBU	1 Dusun I Jalan SD Hutabalang 2 Dusun II Jalan Pustu 3 Dusun III Simpang Bronjong ke II 4 Dusun IV Samping Rumah Kadus
		6 KEBUN PISANG	1 Dusun I Perbatasan 2 Dusun II Simpang Pak Simin 3 Dusun II Lapangan Merdeka 4 Dusun III lewat kuburan Kebun Pisang 5 Dusun II Sampaing Rumah Keplor
		7 LUBUK AMPOLU	1 Dusun II Depan Pustu Lubuk Ampolu 2 Dusun II Depan Warugn Pandiangan 3 Dusun I Depan Rumah Sinaga 4 Dusun III Sampiang Tanah Alm. Maratua Siregar
		8 PAGARAN HONAS	1 Dusun II Depan Rumah Ama Lipe Lase 2 Dusun II Depan Rumah Apoli Mendrofa 3 Dusun I Depan Rumah Ama Sori 4 Dusun I Depan Rumah Ayah Dame Sinaga 5 Dusun III Depan Rumah Pitonius Waruwu
		9 SITARDAS	1 Dusun I Samping Rumah Kadus 2 Dusun II Depan Rumah Isapan Gea 3 Dusun III Depan Rumah Pak Rusik 4 Dusun IV Samping jembatan onan Sitardas 5 Dusun V Samping Rumah Pak Kadus
9	SITAHUIS	1 BONAN DOLOK	1 Km. 12 Pinggir Jalan 2 Masuk Ke SMA 1 3 Bonan Dolok
		2 RAMPA	1 Simpang Rampa 2 Km. 20
		3 NAULI	1 Lapan Lumbu
			2 Lingkungan II 3 Km. 23 Simpang
		4 MARDAME	1 Lobu Nagor 2 Km 21 Lapangan 3 Sibunga-bunga(Samping warung mantan kadus)
		5 NAGA TIMBUL	1 Dusun II Km. 25 2 Lapangan Terbuka 3 Dusun I Nagatimbul 4 Dusun III Nagatimbul
		6 SIMANINGGIR	1 Dusun I Km. 8,5

NO	KECAMATAN	KELURAHAN	LOKASI
1	2	3	4
10	TAPIAN NAULI	1 TAPIAN NAULI II	<p>1 Jalan Sibolga-barus dari jembatan sampai simpang 3 Poriaha</p> <p>2 Lingk. 3 : Mungkur (simpang PLTU-Rampa)</p> <p>3 Lingk. 4 : Perbatasan Mujur Timber</p> <p>4 Jalan Sibolga-barus dari simpang 3 sampai Jembatan Mungkur</p> <p>5 Simpang Labuan Angin sampai Simpang Sayur Marincat</p> <p>6 Simpang Sayur Marincat sampai Gorong-Gorong Mungkur</p> <p>7 Onan Poriaha sampai Simpang Barung-barung</p> <p>8 Barung-Barung</p>
		2 TAPIAN NAULI I	<p>1 Jalan Sibolga Barus Dusun I</p> <p>2 Jalan Sibolga Barus Dusun II</p> <p>3 Dusun 3 : Labuhan Angin, Pandan Laut</p> <p>4 Dusun 4 : Stand barat (Pulau Mursala)</p> <p>5 Dusun 5 : Panjomuran (sibura bura-jembatan)</p> <p>6 Dusun 6 : Mujur Timber</p> <p>7 Dusun 7 : Hilibadalu (Pulau Mursala)</p> <p>8 Jalan Sibolga Barus ke Labuan Angin</p> <p>9 Jalan Sibolga Barus Dusun IV</p> <p>10 Jalan Sibolga Barus Dusun VI</p>
		3 TAPIAN NAULI III	<p>1 Simpang Dusun III Sibustak-bustak</p> <p>2 Dusun 2 : Pagaran Ri (depan rumah Marulak Hutagalung)</p> <p>3 Dusun V Simaninggir</p> <p>4 Dusun II Pagaran Ri</p> <p>5 Dusun IV Jembatan Timbo Simpang Gereja Katolik</p> <p>6 Dusun VI Batas Tapian Nauli II dan III</p>
		4 TAPIAN NAULI IV	<p>1 Dusun 1 : Pagaran Pinasa (setelah tikungan)</p> <p>2 Dusun 2 : Kampung Batu (eks Lap. Volly)</p> <p>3 Jalan Desa Tapian Nauli IV</p> <p>4 Simpang Hutaimbaru</p> <p>5 Dusun 3 : Simpang Hutaimbaru</p>
		5 ALOBAN BAIR	<p>1 Simpang III Aloban Bair</p> <p>2 Gang Lorong III</p> <p>3 Dusun 3 : Simpang Hutajulu Aloban</p>
		6 MELA DOLOK	<p>1 Sepanjang Jalan Mela Dolok</p> <p>2 Dusun 2 : Lapangan Bulutangkis</p>
		7 MELA I	<p>1 Jalan Sibolga-Barus Dusun I dan II</p> <p>2 Jalan Mela Dolok Dusun II, III dan IV</p> <p>3 Jalan Pancur Malakka Dusun II dan IV</p> <p>4 Dusun 1 : Gapura Perbatasan Sibolga, Samping aula Sinar Melati</p> <p>5 Dusun 2 : Pasar Onan Mela I</p> <p>6 Dusun 4 : Samping bubusan Pancuran Malakka</p> <p>7 Dusun 5 : Pabrik Es Golkar</p>
		8 MELA II	<p>1 Jalan Sibolga-Barus Dusun I dan II</p> <p>2 Dusun 1 : Tanah Merah Lapangan Bola, Tanah Lapangan depan Kengnam</p> <p>3 Jalan Gereja HKBP Dusun II</p> <p>4 Dusun 2 : Seberang Jalan Perumahan si Alok, depan Pekuburan Muslim Mela II, sepanjang jl.pantai kutai Mela II</p> <p>5 Dusun 3 : Jampalan Bidang (depan bidan br. Hombing), Jampalan Bidang dekat Tower</p> <p>6 Jalan Paccur Sikkit Dusun IV dekat Perumahan si Alok Sikkip</p>
		9 BAIR	<p>1 Dusun 1 : Sebelum Jembatan Bair</p> <p>2 Dusun 2 : Lapangan Bulutangkis Hutagalung</p> <p>3 Dekat Jembatan Desa Bair</p> <p>4 Jalan Menuju Air Terjun</p>

NO	KECAMATAN	KELURAHAN	LOKASI
1	2	3	4
11	KOLANG	1 UNTE MUNGKUR IV	1 Doorsmer Tonny Sigalingging 2 Simpang Transmigrasi 3 Rumah Panjang Dusun II 4 Pekarangan Rumah Abdul Rasin Lubis 5 Aek Naga (Dusun V) 6 LAPANGAN BADMINTON 7 LAHAN KOSONG 8 LAHAN KOSONG 9 LAHAN KOSONG
		2 UNTE MUNGKUR III	1 Tanah Bapak Leo Hutagalung Purba Tua 2 Tanah Oppung Sarina Br. Hutagalung 3 Tanah Bapak Tohap Simanjuntak (Dusun Gonting) 4 Tanah Bapak Tini Sihombing (Dusun Gonting) 5 Tanah Bapak Ahot Simatupang (Dusun Purba Tua)
		3 UNTE MUNGKUR II	1 Samping Rumah M. Sibarani 2 LAPANGAN ES TEBU TUPANGDUSUN I SIDARI1.852865, 98.687576 3 DISAMPING RUMAH BAPAK PARDAMEAN HUTAGALUNG□ 4 Samping Rumah O Batubara 5 Samping Rumah Ibu K. Sibarani 6 Samping Rumah M. Matondang 7 Samping Rumah H Harianja (Parlimbat)
		4 UNTE MUNGKUR I	1 Lapangan Bola Kaki 2 LAPANGAN BOLA HUTAIMBARU 3 Halaman Timur Hutagalung 4 Halaman Ijas Hutagalung 5 Lorong Parombunan 6 Nakkohan Hutaimbaru
		5 SATAHI NAULI	1 Depan Rumah Hendri Simanjuntak 2 Depan Rumah Bp. Renol Lumbantobing 3 Samping Rumah R. Idun Hutagalung 4 Depan Rumah Hendri Simanjuntak 5 Depan rumah Bella tobing 6 Lokasi Rumah Robin Hutagalung 7 Depan Rumah Jonedy Marbun (Dusun V)
		6 PO. HURLANG	1 Depan Rumah Rosdiani Sihotang 2 Tangkahan Epan Hutabarat 3 Depan Rumah Marihot Pasaribu 4 Balairung PO.HURLANG 5 Depan Rumah Rehan Nainggolan 6 Depan Rumah Robinson Marbun
		7 KOLANG NAULI	1 samping sarang walet solly sitanggung 2 samping rumah pawader lumban tobing 3 Depan rumah parlin hutabarat 4 Depan gedung wajar hidup 5 Depan cafe kopi januari hutagalung 6 Wajar Hidup 7 Lokasi Rumah Parijal Situmeang 8 Lokasi Rumah Hotyan Hutabarat 9 Lokasi Rumah Pak Marbun (Lingkungan IV) 10 Pertapakan Rumah Nani Siregar
		8 HURLANG MUARA NAULI	1 Lokasi Warung Hot Marihot Sitompul 2 Lokasi Warung Ruslin Hutabarat 3 Lokasi Warung Bapak Ana Marbun 4 Depan Ruman Annaria Simbolon 5 Lokasi Warung Linne Situmeang 6 Lokasi Warung Asli Simamora

NO	KECAMATAN	KELURAHAN	LOKASI
1	2	3	4
		9 SIPAKPAHI AEK LOBU	1 Aek Rias 2 Tanah Lapang Unte Holling 3 Tanah Lapang Sibuntuon 4 Londut 5 Tanah Lapang Pasanggrahan
		10 HUDOPA NAULI	1 Lokasi Tanah Hormat Sitompul 2 Samping Rumah Lamsor Hutabarat 3 Depan Rumah Asliron Hutabarat 4 Depan Rumah Marlen Hutagalung 5 Depan Rumah Umar Lumbantobing 6 PASAR ONAN PARHAMBINGAN 7 Depan Rumah Sihol Hutabarat 8 Depan Rumah Koramil Hutabarat 9 Depan Rumah Toman Pasaribu
		11 MAKARTI NAULI	1 Halaman Ahmad Kamaluddin 2 Samping Rumah Pak Sutomo 3 Lapangan Bola 4 Depan Rumah Misman 5 Depan Rumah Kasman 6 Depan Rumah Imam Safi'i
		12 RAWA MAKMUR	1 Pekarangan Yadi
			2 Pekarangan Muksin 3 Depan lahan fasilitas 4 Depan Rumah pakpahan 5 Depan Rumah mak pia. 6 Pekarangan Pak Widodo 7 Pekarangan Mita Simatupang 8 Pekarangan Sarbon Tua Limbong
		13 SIMARPINGGAN	1 Depan Rumah Rincet Hutagalung 2 Depan Rumah Kriston Aritonang 3 Depan Rumah Alamsat Tarihoran 4 Depan Rumah Makmur Simatupang 5 Depan Rumah Sihar Martoga Simatupang
		14 PARGARINGAN	1 Depan Rumah Lismer Situmeang 2 Depan Rumah Roslina Situmeang 3 LUBU HUTASAIT 4 HASANG 5 Depan Rumah Jonni Hutaauruk 6 Depan Rumah Edison Hutaauruk 7 Depan Rumah Asmuba Silitonga
12	PASARIBU TOBING	1 SUGA SUGA HUTAGODANG	1 Dusun II, Dua Tempat 2 Dusun III, Dua Tempat 3 Dusun IV, Dua Tempat 4 Dusun I, Samping Konter Hotsu Simamora 5 Dusun II, Samping rumah Bapak Kesi Simarmata 6 Dusun IV, Samping TPU
		2 SUKA MAJU	1 Dusun I, Wilayah Jembatan Warung Matondang 2 Dusun I Wilayah Rumah Paimin Saruksuk 3 Dusun I, Wilayah Sp. SD Impres 4 Dusun II Wilayah Rumah Tukang Jait Manalu 5 Dusun II, Dekat Lapangan Bola Kaki Bator 6 Dusun III, Dekat Warung Lapangan Bulu Tangkis 7 Dusun III, Dekat bengkel Las Aritonang 8 Dusun I, Pintu Masuk Desa Suka Maju 9 Dusun I, Dekat Bengkel Suka Maju 10 Dusun II, Dekat Warung Aritonang 11 Dusun II Dekat warung Manalu

NO	KECAMATAN	KELURAHAN	LOKASI
1	2	3	4
			12 Dusun III, Dekat Warung Muller Saruksuk 13 Dusun V, Samping rumah sarauli (cibay) 14 Dusun I, Samping Doorsmer Manja
		3 MAKMUR	1 Dusun I, Depan rumah Kosman Habeahan 2 Dusun II Samping Rumah Bapak Iko Habeahan 3 Dusun III Satu Tempat 4 Dusun IV Satu Tempat 5 Dusun V, Depan rumah Lambok Simamora
		4 PASARIBU TOBING	1 Dusun I Wilayah Simpang Parlabian 2 Dusun I Depan rumah Marsinto Siregar 3 Dusun I Dekat Rumah Alden Sibagariang 4 Dusun II Wilayah Diller Manalu
			5 Dusun III Wilayah Jembatan Simate mate 6 Dusun II Simpang Aek Nadua 7 Dusun I Kompleks rumah Basam Manalu 8 Dusun III Komplek rumah Roianda Manalu 9 Dusun II Depan Rumah Masdar Bondar 10 Dusun I, Samping rumah Bapak Panni Manalu 11 Dusun II, depan rumah Sudung Situmeang 12 Dusun III, Depan Bengkel Siska
		5 AEK NADUA	1 Gernang Masuk Desa 2 Dusun I Satu Tempat 3 Dusun II, Depan rumah Hirim Situmeang 4 Dusun III, Depan rumah Tulus Bakkara 5 Dusun II, Depan rumah Nurintan Siregar
		6 SIMARGARAP	1 Dusun I Depan rumah Anwar Siregar 2 Dusun II Dekat rumah Tembak Bondar 3 Dusun III dekat rumah Ambrionius Silaban 4 Dusun IV Dekat Rumah Rahut Marbun 5 Dusun V Dekat Rumah Rahmat Situmeang 6 Dusun I Wilayah Kebun Karet Jusri Aritonang 7 Dusun II dekat rumah Lepi Aritonang 8 Dusun III dekat rumah Rupael Habeahan 9 Dusun IV Dekat Rumah Asben Aritonang 10 Dusun V Dekat Rumah Modong Marbun 11 Dusun I Samping Bidan Desa Simargarap 12 Dusun II Depan rumah Op. Masya Habeahan 13 Dusun III Samping rumah Doyok Bondar 14 Dusun I Samping rumah Jumiran Habeahan 15 Dusun II Depan rumah Manogu Habeahan 16 Dusun III Depan rumah Marince Marbun
		7 SIDALING	1 Dusun II Depan Rumah Anggiat Habeahan 2 Dusun II Depan Rumah Adinner Marbun 3 Dusun I Depan rumah Tarsim Aritonang 4 Dusun III samping rumah Tali Lahagu 5 Dusun III Depan rumah Kama Tarihoran 6 Dusun II Batas dusun II dan III 7 Pintu Gerbang Masuk Desa 8 Dusun II, Simpang Logan 9 Dusun III, Depan rumah Bpk.Eka Habeahan 10 Dusun III, Samping rumah Op.Jojon
		8 SIPAKPAHI	1 Dusun I Dekat Rumah Lidang 2 Dusun II dekat jalan rabat beton 3 Dusun II dekat Warung Nomi 4 Dusun III Hutari rumah pertama 5 Dusun III dekat rumah Darlen 6 Dusun I Dekat Jembatan

NO	KECAMATAN	KELURAHAN	LOKASI
1	2	3	4
			<p>7 Dusun II Dekat Jembatan</p> <p>8 Dusun II Jalan menuju SMP satu atap</p> <p>9 Dusun II dekat rumah Romauli</p> <p>10 Dusun I Depan rumah Irma Marbun</p>
			<p>11 Dusun III Depan air terjun Sitopu</p> <p>12 Dusun III, Depan rumah Bpk. Serpika Bondar</p>
		9 PO SIMARGARAP	<p>1 Dusun I jalan Aek Sibundong</p> <p>2 Dusun I Jalan ke Sidaling</p> <p>3 Dusun I, Depan Pasar Onan</p> <p>4 Dusun I Jalan Sorkam Simargarap</p> <p>5 Dusun II Wilayah Potar</p> <p>6 Dusun II, Depan rumah Erik Marbun</p> <p>7 Dusun II, Depan rumah U.Penna Simatupang</p> <p>8 Dusun I, Depan rumah Luster Habeahan</p> <p>9 Dusun I, Ujung jembatan PO Simargarap</p>
13	SORKAM	1 SORKAM	<p>1 Pinggir Jalan Lintas Sibolga-Barus</p> <p>2 Lingkungan 2, Sebelah Kiri Rumah Rahmad Hidayat Marbun, Sebelah Kanan Rumah Sudirman Zebuah. Jln Sibolga</p> <p>3 Lingkungan 4, sebelah kiri rumah Maheruddin Pasaribu. sebelah kanan rumah Purnomo Siregar, jln Sibolga Barus Kel. Sorkam</p> <p>4 Lingkungan 4, sebelah kiri rumah Kharimullah Hutabarat, sebelah kanan rumah perabot Ibra Halim Purba. jln Sibolga Barus Kel.</p>
		2 PARGARUTAN	<p>1 Pinggir Jalan Lintas Sibolga-Barus</p> <p>2 Lingkungan 1, Didepan rumah Bena Reto Hutauruk, Disamping kiri Rumah Impo Hutauruk, Disamping kanan Rumah S. Siambaton</p> <p>3 Lingkungan 3. Di simpang rianiate, Di kiri Rm. Muslim, Dikanan tanah Jesrin Simanungkalit</p> <p>4 Lingkungan 3, Ditanah Peris Hutauruk, Dikiri Bapak Dani Hutauruk, Dikanan Boi Hutauruk</p> <p>5 Lingkungan 4. Ditanah Indra Situmeang, Dikiri Indra Situmeang, Dikanan Maraden Manalu</p> <p>6 Tempat kampanye Lapangan Sepak bola Kel.Pargarutan Dengan Kapasitas 500-1000 Orang</p>
		3 TELUK ROBAN	<p>1 Pinggir jalan Desa</p> <p>2 DUSUN I, Desa Teluk Roban. Sebelah kiri rumah Ibu Gusna Dan sebelah kanan rumah Ibu Erina.</p> <p>3 DUSUN II, Desa teluk roban. Sebelah kiri rumah Bapak Izal. Dan sebelah kanan rumah Bapak Sehat. Sebelah belakang rumah bidan desa.</p> <p>4 DUSUN IV, Desa Teluk Roban. Sebelah kiri rumah Pak Irwan dan sebelah kanan rumah Pak Naspiruddin</p> <p>5 DUSUN IV. Desa Teluk Roban. Lapangan Bola Desa Teluk Roban. Jalan rabat beton. Kapasitas lapangan 10.000 orang.</p>
		4 TARUTUNG BOLAK	<p>1 Pinggir Jalan Lintas Sibolga-Barus</p> <p>2 Lingkungan 1 pintu angin di depan CU pintu angin berhadapan dengan Rumah Jepri Tomas Situmeang</p> <p>3 Lingkungan 1 pintu angin di samping tukang pangkas manalu berhadapan dengan rumah Jakonya Panggabeh</p> <p>4 Lingkungan 2 tonga-tonga Di depan rumah kontrakan Torang Marbun kiri kanan belakang tanah kosong</p> <p>5 Lingkungan 3 pasar onan di samping warung Edo Situmeang berhadapan dengan rumah Abdul Simanungkalit</p>
		5 FAJAR	<p>1 Pinggir jalan Desa</p> <p>2 Dusun II Disamping rumah raja wasi Situmeang dan didepan Rumah Rabindra Simanullang.</p> <p>3 Dusun II Didepan Rumah jusrin Situmeang dan berhapan Rumah sariati situmeang</p>
			<p>4 Dusun I Ditanah tondong Situmeang dan Di Depan Rumah Manahan Situmeang.</p>
		6 PARDAMEAN	<p>1 Pinggir jalan Desa</p> <p>2 Dusun II di depan lapangan badminton Mardan Aritonang,</p>

NO	KECAMATAN	KELURAHAN	LOKASI
1	2	3	4
			3 Dusun III di depan rumah Edison Situmeang (sikoramil), 4 Dusun IV di depan Lapo Sugeng Situmeang.
		7 PELITA	1 Pinggir jalan Desa 2 Depan rumah Henri Agus sinambela sebelah kanan mirtono Situmeang sebelah kiri Paul Hutauruk. 3 Depan rumah Marolop Sihombing, sebelah kanan sampe situmeang, sebelah kiri rajauli Situmeang. 4 Depan rumah alpen situmeang, sebelah kanan samaida manalu, kiri lunggun Sihombing. 5 Depan rumah Parto Aritonang, sebelah kanan raja tua situmeang, kiri herto Ari tonang
		8 RIANIATE	1 Pinggir jalan Desa 2 Dusun 1, samping rumah Edward Pasaribu. 3 Dusun 1, samping rumah Nurcahaya manalu. 4 Dusun 2, samping rumah Parasian siahaan. 5 Dusun 3, samping rumah Panungkunan saruksuk.
		9 NAIPOSPOS BARAT	1 Pinggir Jalan Lintas Sibolga-Barus 2 Dusun II, Depan Rumah Arnol Sitanggung Sebelah Kanan rumah Kisar Situmeang Sebelah Kiri Arnol Sitanggung. 3 Dusun I Depan Rumah Moratua Simatupang, Sebelah Kanan Rumah Rasmi Situmeang , Sebelah Kiri Rahima Simanungkalit 4 Dusun III Depan Rumah Raja Fadlansyah Simamora
		10 GONTING MAHE	1 Pinggir Jalan Lintas Sibolga-Barus 2 Dusun I, Samping Rumah Maulia Edelweys Panggabean Depan Tk Adma Mulya 3 Dusun II, Rumah Parasian Situmeang Depan Ratna Siahaan 4 Dusun III, Samping Rumah Hartono Hutagalung Depan Nerlin Sipahutar 5 Dusun II, Didepan Rumah Alforida Situmeang
		11 DOLOK PANTIS	1 Pinggir jalan Desa 2 Disamping Rumah Martogian Situmeang Dusun II 3 Disamping Rumah TAU Aritonang Dusun III 4 Depan rumah Alm Sinta Situmeang (Rumah kosong) Dusun III
		12 PEARAJA	1 Pinggir Jalan Lintas Sibolga-Barus 2 Dusun III, Didepan Lapo Ujung atau disamping Gereja Katolik Pearaja 3 Dusun II, Didepan Rumah Bpk Peggi Simanungkalit 4 Dusun I, Didepan Rumah Pak Polisi Cuwesli Situmeang 5 Dusun I, Di Depan Rumah Bpk Saut Hutagalung.
		13 BOTTOT	1 Pinggir jalan Desa 2 DUSUN I, Desa Bottot. Sebelah kiri Rumah Safwan Tanjung sebelah Kanan jalan pertanian/Rumah Dedy azhari silitonga. 3 DUSUN II. Desa Bottot, Sebelah kiri Rumah Asfan Bahri Pasaribu, sebelah kanan/belakang Rumah Mhd Zamzam Pasaribu.
			4 DUSUN III. Desa Bottot, Sebelah kiri jalan lapangan Bola / Rumah Arjuna Hutapea sebelah kanan Rumah Gustina Batubara. 5 Dusun 3, Lapangan Sepak Bola Desa Botot.
		14 SORKAM TENGAH	1 Pinggir jalan Desa 2 Dusun I, sebelah kanan rumah Ibu Idratunnur Batubara, jln. lapangan bola. 3 Dusun II, sebelah kanan rumah bapak Oba pasaribu, sebelah kiri rumah ibu Azizah, jln. Sorkam bottot. 4 Dusun III, samping rumah bapak idal, jln sekolah SMA Negeri 1 Sorkam 5 Titik kampanye, di dusun 2 lapangan bola porgemas, Desa Sorkam Tengah, kapasitas lapangan 1000 orang
		15 SORKAM KIRI	1 Pinggir jalan Desa

NO	KECAMATAN	KELURAHAN	LOKASI
1	2	3	4
			<p>2 DUSUN 1, Desa Sorkam kiri, Rumah bapak Nahran Sitanggung, sebelah kanan rumah bapak ustad Habli Lumban Tobing, sebelah kiri parit buangan</p> <p>3 Dusun 2 desa Sorkam kiri, tanah kosong milik Ibu ERMA DIANI, sebelah kanan rumah ibu MASRIPA Pohan, sebelah kiri rumah bapak SAPRI, jln: lapangan bola Sorkam,</p> <p>4 Didusun 3 desa Sorkam kiri, depan rumah ibu WARNIDA Pasaribu, sebelah kanan rumah bapak IQBAL Pasaribu, sebelah kiri rumah ibu NURAMMI batu bara, jln : Sorkam - Bottot,</p> <p>5 Dusun 2 desa Sorkam kiri, di lapangan bola Sorkam, Kapasitas lapangan 150,000 orang,</p>
		16 PANANGGAHAN	<p>1 Pinggir Jalan Lintas Sibolga-Barus</p> <p>2 Dusun I Depan Rumah Saimun Simanungkalit, Sebelah Kanan Rumah Sahril, Sebelah Kiri Rita Hutauruk</p> <p>3 Dusun III Depan Rumah Kai Pasaribu</p>
		17 PAGARAN JULU	<p>1 Pinggir jalan Desa</p> <p>2 Desa Pagaran Julu, Dusun I, didepan rumah Manuturi Situmeang.</p>
		18 HITE URAT	<p>1 Pinggir Jalan Lintas Sibolga-Barus</p> <p>2 Dusun 1, Depan KUD, Depan Lapo Deni Silaban, Seberang Jalan Warung Si Asna Situmeang.</p> <p>3 Dusun 2, Lapangan Bola, Seberang Rumah Andarius Manalu, Sebelah Rumah Kepala Desa Hiteurat.</p> <p>4 Dusun 3, Depan Rumah Oppung Anda, Sebelah Rumah Bpk Mardiana Panjaitan.</p> <p>5 Dusun 4. Disebelah Kanan Rumah Uma Nike, Seberang Jalan Depan Balai Desa.</p>
		19 SIHAPAS	<p>1 Pinggir jalan Desa</p> <p>2 Di samping rumah Markus Mangundang Simanjuntak, Dusun I</p> <p>3 Di depan rumah Sontiana Bondar, Dusun I</p> <p>4 Di Depan rumah Alm. Sonang Bondar Dusun III</p>
		20 NAULI	<p>1 Dusun 03.Jln Sibolga Barus Arah Kiri. Depan Rumah Hotrison Situmeang. Kiri Rumah Rinto Simatupang.</p> <p>2 Dusun 02. jln Sibolga Barus Arah Kanan. Depan Rumah Roiman Silitonga. Kanan Rumah Parsaulian Situmeang. Kiri Tanah kosong.</p> <p>3 Dusun 02. Jln Sibolga Barus Arah Kanan. Depan Rumah Jakondar Situmeang. Kanan Rumah Juliaman Hutabarat. Kiri Rumah Robesli Situmeang.</p> <p>4 Dusun 01.jln Sibolga Barus Arah Kiri. Depan Rumah Jamarlin Simamora.Kiri Rumah Hotmisar Situmeang. Kanan Rumah Tonny Aritonang.</p>
		21 MUARA NAULI	<p>1 Pinggir jalan Desa</p> <p>2 Dusun 1 dan 2 depan Paimatur simanjuntak, sebelah kanan Amoni halawa, Asmin tampu bolon, jalan umum muara nauli</p> <p>3 Dusun 3,Depan rumah Aliman Hutabarat, berhadapan dengan rumh raja Huta Muara Nauili</p> <p>4 Dusun 4 Depan rumh bpk Butar-butar jalan menuju pantai</p>
14	SORKAM BARAT	1 SORKAM KANAN	1 Lapangan Bola Kaki
		2 SIPEA PEA	1 Lapangan Bola Kaki
		3 PAHIEME I	1 Lapangan Bola Kaki
		4 PASAR SORKAM	1 Jalan Desa
		5 AEK RASO	1 Jalan Desa
		6 PASARIBU TOBING JAE	1 Jalan Desa
		7 MADUMA	1 Jalan Desa
		8 SIDIKALANG	1 Jalan Desa
		9 PAHIEME II	1 Jalan Desa
		10 KELURAHAN SORKAM KANAN	1 Jalan Desa
		11 BINASI	1 Pantai Binasi
		12 MADANI	1 Aek Dakka Pasir

NO	KECAMATAN	KELURAHAN	LOKASI
1	2	3	4
15	SOSORGADONG	1 SOSORGADONG	1 Depan Onan Barung - Barung 2 Simpang Pal. 7 3 Pulo Pane Lapangan Bola
		2 UNTE BOANG	1 Depan Lapangan Bola Kaki Unte Boang 2 Dibawah SD Silaga-laga 3 Depan Bengkel Honda Marga Simatupang
		3 SIBINTANG	1 Simpang 3 Sibintang Pasir Dusun V Hutagugung 2 Dekat jembatan bondar godang Sibintang dalam 3 Simpang Pantai Indah Sibintang Dusun V Hutagugung 4 Depan Garasi Estio 5 Dusun III Hutalobu Dekat jembatan 6 Dusun IV Parsiluman 7 Dusun I Huta parik Dekat Lapangan Bola Volly 8 Jl. Siboga-Barus Km 58 Dusun III Hutalobu
		4 BARAMBANG	1 Simpang Pal 6 2 Simpang Barambang 3 Depan rumah Ansen Simamora 4 Simpang Barambang Julu 5 Simpang Barambang Pasir
		5 SIANTAR CA	1 Depan Onan Sipodang 2 Depan Rumah Pimpi Pohan 3 Dusun Lehu Siabal-abal 4 Depan Rumah Uba Limbong 5 Samping Toko Obat Parna Husada 6 Samping Bengkel Bob Sigalingging 7 Depan Rumah Yudi Tarihoran 8 Simpang Kantor Pertanian Aek Rogas 9 Depan Rumah Fajar Surya Pohan 10 Depan Lapangan Futsal Siantar Ca
			11 Depan Kantor Polindes Siantar Ca
		6 MUARA BOLAK	1 Simpang SD Hutagurgur 2 Samping Jembatan Aek Bange 3 Depan Bumdes Muara bOlak
		7 HUTA TOMBAK	1 Hutaginjang 2 Simataniari 3 Huta Ambar
		8 SIANTAR DOLOK	1 Lorong Aek Tolang 2 Depan Rumah Kepala SD Siantar Dolok Br. Sianturi 3 Depan Balai Kesehatan 4 Depan Panyambungan
		9 BARINGIN	1 Baringin Lama 2 Dibawah SD Pangasean 3 Depan Warung Mantan Kades Baringin 4 Baringin Baru 5 Simpang Siantar Dolok 6 Simpang SD Baringin
16	BARUS	1 PASAR BATU GERIGIS	1 Simpang kantor Pos 2 Simpang Jalan Imam Bonjol Papan Lauk 3 Jalan Yos Sudarso Tambak 4 Jl. RA. Kartini Siabal-abal 5 Balerong Onan Barus 6 Jl. Yos Sudarso/Di dekat Pelabuhan Barus Lingkungan 1 Pasar Batu Gerigis 7 Jl. Zainul Arifin/Di dekat Rusunawa Lingkungan 2 Pasar Batu Gerigis 8 Jl. Oswald Siahaan/Di dekat Kantor Lurah Gerigis Lingkungan 2

NO	KECAMATAN	KELURAHAN	LOKASI
1	2	3	4
			<p>9 Jl. Imam Bonjol/Di dekat Tugu Titik Nol Peradaban Islam Lingkungan 3</p> <p>10 Jl. Imam Bonjol/Di dekat W. Ozil Lingkungan 3</p>
		2 PADANG MASIANG	<p>1 Jl. Jendral Sudirman Lapangan Merdeka Baru</p> <p>2 Jl. Diponegoro Lingkungan IV Potar</p> <p>3 Jl. Hamzah Al-Fansuri Lingkungan II Pasar Baru</p> <p>4 Jl. Sisingamangaraja Lingkungan V PHR</p> <p>5 Jl. Sutomo Lingkungan II Perumnas</p>
		3 KAMPUNG SOLOK	<p>1 Jl. Kapten Bungsu Pasaribu Simpang 4 Depan Rumah Ibu Seri Harahap</p> <p>2 Jl. Ahmad Yani Jalan Setapak Depan Rumah Bapak Arifin Bahri Marbun</p> <p>3 Jl. Kapten Bungsu Pasaribu Depan Rumah Ustad Zukhri</p> <p>4 Jl. Kapten Bungsu Pasaribu Depan Rumah Pak Regar</p> <p>5 Jl. Ahmad Yani Depan Rumah Ibu Vida Locket Madina Utama</p> <p>6 Simpang 4 Jl. SM. Raja</p> <p>7 Simpang 4 Jl. Ahmad Yani</p> <p>8 Simpang 3 Jl. Kapt Bongsu Pasaribu PHR</p> <p>9 Simpang Jalan Setapak depan Surau</p> <p>10 Jl. Setapak yang berbatas dengan Pasar Batu Gerigis</p>
		4 PASAR TERANDAM	<p>1 Jl. H.M Yamin Samping Jalan Setapak Depan Rumah Pak Dewan Dusun I</p> <p>2 Jl. Com Yos Sudarso Depan Kantor Desa Pasar Terandam Dusun I</p> <p>3 Jl. Pattimura Depan Gudang Ikan Oke May Dusun III</p> <p>4 Jl. Pattimura Dekat Tangkahan Ikan Desa Pasar Terandam Dusun III</p> <p>5 Sekitaran Musholla Sofyan Suri Kualo Dusun II</p> <p>6 Samping Pos Kamling Dusun I</p> <p>7 Samping Pos Kamling Dusun II</p> <p>8 Samping Pos Kamling Dusun III</p> <p>9 Samping Dusun I ke Dusun II</p> <p>10 Samping Rumah Sekdes</p>
		5 SIGAMBO GAMBO	<p>1 Jembatan I Dusun I</p> <p>2 Jembatan II Dusun II Dekat Doorsmeer</p> <p>3 Simpang III Dekat Makam Dusun III</p> <p>4 Perbatasan Sigambo-Gambo dengan Kedai Gedang</p> <p>5 Perbatasan Sigambo-Gambo dengan Bukit Patupangan</p>
		6 UJUNG BATU	<p>1 Depan Rumah Nani Dusun II</p> <p>2 Depan Simpang III Dusun II</p> <p>3 Pos Siskamling Dusun I</p> <p>4 Lapangan Bola Dusun I</p> <p>5 Depan Jarnawi Dusun III</p> <p>6 Jembatan rambing tanggul</p> <p>7 Simpang 3 Jl. Kapt Bongsu Pasaribu PHR</p> <p>8 Jembatan Rambing Dusun II</p> <p>9 Depan Kedai Imran Simamora</p> <p>10 Depan Kadai Mustafa</p>
		7 KINALI	<p>1 Simpang masuk Desa Kinali</p> <p>2 Pertengahan desa Kinali Dusun I</p> <p>3 Simpang Dusun II</p> <p>4 Akhir Batas Kinali dengan Sitiris-tiris Kec. Andam Dewi</p> <p>5 Lewat Jembatan I desa Kinali</p> <p>6 Di depan Rumah Bapak Abbas Harahap Dusun II</p> <p>7 Di lokasi Tanah Kosong Samping Kantor Desa Kinali Dusun II</p> <p>8 Santeong (Kuburan Cino) Dusun II</p> <p>9 Jalan Masuk Ke Desa Kinali (Tapi Sungai) Dusun II</p>

NO	KECAMATAN	KELURAHAN	LOKASI
1	2	3	4
			10 Jalan Perbatasan Antara Desa Kinali dan Kecamatan Sitiris-tiris Andam Dewi Dusun II
		8 KAMPUNG MUDIK	1 Depan Rumah Basridal Dusun I 2 Simpang PNPM jalan masuk Raming Dusun II 3 Simpang Jl. PNPM Parsaktian Dusun III 4 Simpang PNPM Sebelum rumah Miller Marbun 5 Simpang PNPM dekat Warkop Dusun III
		9 AEK DAKKA	1 Jl. Al-Mahligai/Simpang 3 Kincir 2 Jl. Syekh Rukunuddin/Dusun III Depan Pekerjaan Tengker 3 Jl. Syekh Rukunuddin/Depan Walet Dusun III 4 Jl. Syekh Rukunuddin/Simpang Jalan SD Negeri Lama
		10 PATUPANGAN	1 Dusun I Jl. Sibolga-Barus depan rumah Kadus I 2 Simpang III Dalam 3 Batas Desa Patupangan Kedai Gedang 4 Batas Desa Patupangan dengan Sigambo-gambo 5 Dusun IV Simpang Lapangan Bola kaki 6 Batas Antara Dusun II Dan Dusun III
		11 GABUNGAN HASANG	1 Jl. Sibolga-Barus/Batas Kecamatan Sosorgadong Dusun I 2 Jl. Sibolga-Barus/Simpang Kolam Renang Dusun I 3 Jl. Sibolga-Barus/Simpang III Bukit Hasang Dusun III 4 Jl. Sibolga-Barus Gabungan Hasang/Batas Lembah Patupangan Dusun III 5 Jl. Barus-Manduamas/Batas Kecamatan Barus Utara Dusun III
		12 BUNGO TANJUNG	1 Kedai kopi Sebutir Padi/Raming rusak 2 Simpang Mesjid Taqwa Muhammadiyah 3 Jl. Setapak Dusun I 4 Jl. Setapak Dusun III 5 Pos Siskamling Dusun III 6 Didepan Warkop Pak Enjel Dusun III 7 Pos Siskamling Lapangan Bola Dusun I 8 Jembatan Hamzah Al-Fansuri Dusun II 9 Jalan Setapak Simpang Tigo Titok Dusun II 10 Simpang Mesjid Taqwa Dusun II
		13 KEDAI GEDANG	1 Jl. Sibolga-Barus No. 54-49 Kedai Gedang/Simpang Jalan Setapak Dusun I 2 Jl. Muara Kedai Gedang/Simpang Jalan Setapak Dusun II 3 Jl. Sibolga-Barus No. 100 Kedai Gedang/Simpang Dusun III Kedai Gedang 4 Jl. Sibolga-Barus KM 3 Kedai Gedang/Tempat Wisata Depan Lapo Mamak Soan Dusun III 5 Jl. Abdul Wahid/Simpang Jalan Setapak Dusun III Kedai Tiga 6 Perbatasan Kedai Gedang dengan Sosorgadong
17	BARUS UTARA	1 HUTAGINJANG	1 Dusun I Depan Rumah Rencus Purba 2 Dusun I Depan Rumah Masia Simatupang 3 Dusun II Depan Rumah Bantu Simatupang 4 Dusun II Depan Rumah Heru Darmadi Sihite 5 Dusun II Depan Rumah Ramian Sitompul 6 Dusun III Depan Rumah Tidun Panjaitan 7 Dusun III Depan Rumah Levidikus Marbun
		2 SIHORBO	1 Dusun I Makam Mahligai 2 Dusun I Pasar onan sihorbo 3 Dusun I Simp. kuburan umum sihorbo 4 Dusun II Depan Rumah P. simatupang sihorbo 5 Dusun II Simpang setapak Rumah simanjuntak 6 Dusun III Depan toko simanjuntak

NO	KECAMATAN	KELURAHAN	LOKASI
1	2	3	4
			7 Depan Rumah Bapak Manalu 8 Dusun III Tikungan Doorsmeer Batuping
		3 PARIK SINOMBA	1 Dusun I Batas Desa Batu ping 2 Dusun I Tugu Simanjuntak
			3 Dusun I Samping Rumah Naome Simanullang 4 Dusun II Batas Desa Jembatan 5 Dusun II Samping Rumah Efendi Simanjuntak
		4 PURBA TUA	1 Dusun I Depan Rumah PPL desa purbatua 2 Dusun I Depan Rumah Joni Marbun 3 Dusun II Samping Rumah Pagani Simatupang 4 Dusun III Depan Rumah Josran Marbun 5 Dusun III Kompleks Tanah Simatupang
		5 PANANGGAHAN	1 Dusun I Depan Rumah Mantono Habeahan 2 Dusun I Depan Rumah Martahi Simatupang 3 Dusun II Depan Rumah Jason Purba 4 Dusun II Depan Sugiarto Simatupang 5 Dusun III Lap. Parkir Papan Tinggi 6 Dusun III Perbatasan/Pintu Raya
		6 SIHARBANGAN	1 Dusun I Depan Bengkel Tanpa Nama 2 Dusun I Depan Rumah L. Manalu 3 Dusun II Lapangan Volly 4 Dusun II Depan Rumah P. Limbong
18	ANDAM DEWI	1 RINA BOLAK	1 Simpang 3 Rinabolak
		2 SIJUNGKANG	1 Depan Rumah tunggul Silalahi 2 Depan Rumah Jantu Sidabutar 3 Depan Rumah Pohon Matondang 4 Depan Rumah Renta Panggabean 5 Depan Rumah Daniel Pasaribu 6 Depan Rumah Pak Bensaron Simanullang 7 Depan Kedai Bosman Marbun 8 Depan Rumah Bpk. Welli Sibagariang 9 Depan Rumah Bpk. Rodo Lubis 10 Depan Rumah Kora Tambunan
		3 PANGARIBUAN	1 Jembatan Husor 2 Depan RM Sirahar 3 Susteran Pangaribuan
		4 SOGAR	1 Simpang Sigolang 2 Depan rumah Darsono Sihaloho 3 Depan Rumah Andi Sihite 4 Depan Rumah Obertin Tarihoran 5 Depan Rumah Oktober Simanjuntak 6 Depan Rumah Ranto Bondar 7 Disamping Kedai Joap Purba
		5 SIRAMI RAMIAN	1 Jembatan Aek Ganjang 2 Depan rumah Malon Simanullang 3 Simpang Sitakkurak 4 Depan Rumah David Simanullang 5 Jembatan Aek Sirahar
		6 SIGOLANG	1 Jembatan Aek Rara 2 Depan Rumah Waldin Sigalingging 3 Depan rumah Salomo Hasugian 4 Depan Rumah Jofri Hutabarat
			5 Depan Rumah Simeon Nainggolan 6 Depan Rumah Andrianus Tinambunan 7 Depan Rumah Parlindungan Sarumpaet 8 Depan Rumah Rajo Simanjuntak 9 Depan Rumah Merdin Marbun

NO	KECAMATAN	KELURAHAN	LOKASI
1	2	3	4
		7 SOSOR GONTING	1 Simpang Gereja Khatolik 2 Simpang SDN Sosorgonting 3 Jembatan Aek Sipasu 4 Samping salon Nida Simarmata 5 Simpang Sekolah Advent
		8 BONDAR SIHUDON I	1 Depan rumah Heligius Sarumpaet 2 Depan kantor CU Pardomuan 3 Lokasi Onan 4 Simpang SMPN 1 Andam Dewi 5 Depan kilang padi Lubis Hasan Hasibuan 6 Kompleks Pasar Selasa 7 Depan Rumah Harmon Sibarani 8 Depan Rumah Sanusi Sitorus 9 Depan Rumah Master Purba 10 Disamping Rumah Awaluddin 11 Depan Rumah Resli Sinaga
		9 URATAN	1 Lokasi eks PT. Bajamas 2 Depan rumah Berlin Sitanggang 3 Simpang gereja Khatolik 4 Samping Rumah Suniar Pandiangan 5 Samping Kilang Padi Pambun Marbun
		10 LADANG TENGAH	1 Depan rumah Abd Muin tanjung 2 Jembatan Raming 3 Simpang Sitisir tiris 4 Simpang Parsaktian 5 Lapangan Bola Kaki 6 Depan Rumah Juliani Sihombing
		11 LOBU TUA	1 Depan Rumah Jofri Parapat 2 Simpang Kahona 3 Simpang Sitisir tiris 4 Depan rumah Hardes Sitanggang 5 Lapangan Bola Kaki Lobutua 6 Tanah Kosong Depan Rumah Op.Arsya 8 Simpang Sange-sange
		12 BONDAR SIHUDON II	1 Depan Rumah Alm. Landers Simamora 2 Simpang 3 Lobutua 3 Depan rumah Ferrdinan Limbong 4 Depan rumah Maraden Tampubolon
		13 SITIRIS TIRIS	1 Gapura Selamat Datang 2 Simpang jalan Solok 3 Simpang Tower 4 Ujung jalan Aspal 5 Simpang Gereja Advent
		14 SAWAH LAMO	1 Depan rumah Darmin Sitanggang 2 Batas Desa Ladang Tengah 3 Samping rumah Simon P. Manalu 4 Depan Kedai Sabar Situmorang 5 Depan Rumah Hotmaruli Bondar
19	SIRANDORUNG	1 BAJAMAS	1 Jl. Pendidikan 2 Jl. Banyuwangi 3 Lingk. 2 Simpang banyuwangi, depan rumah almarhum pak dwi 4 Lingk. 5 Depan gerbang PT nauli sawit 5 Lingk. 7 Dekat tower sp 3
		2 SAMPANG MARUHUR	1 Dusun 3 Depan rumah op. Alpius Siregar 2 Dusun 2 3 Dusun 1 Depan Rumah Samping pom mini Samping Maruhur

NO	KECAMATAN	KELURAHAN	LOKASI
1	2	3	4
		3 SIORDANG	1 Dusun 2 Depan Rumah Yolanda Simarmata. 2 Dusun 1 Depan rumah mkn mas Ari
		4 PARDOMUAN	1 Dusun 2 Depan rumah lungun Titus Mungkur 2 Dusun 1 Depan rumah pintor Sigalingging
		5 SIMPANG III LAE BINGKE	1 Dusun 2 Depan rumah ROMANDUS HASUGIAN 2 Dusun 3 3 Dusun 5 Depan rumah ROBBI GAJAH
		6 SIGODUNG	1 Dusun 4 2 Dusun 3 Samping gerbang SD Negeri Tornaginjang 3 Dusun 1 Samping gerbang masuk HKI Sigodung
		7 MASNAULI	1 Dusun 1 Argo Nauli Samping Bengkel Chelse Motor Simanjuntak 2 Dusun 3 3 Dusun 5 Dekat Rumah Pak Gimun/ Simpang RT 9
		8 MUARA ORE	1 Dusun 1 Depan Rumah Op. Ledy Simangunsong 2 Dusun 2 Depan Rumah Pak. Arion Sihombing
20	MANDUAMAS	1 PO. MANDUAMAS	1 Perbatasan Desa Manduamas Lama 2 Pinggir jalan Dekat Gereja Khatolik 3 Simpang 4 Ponsel Masri Pasaribu 4 Pinggir sawah antara Perbatasan dengan Gereja Khatolik 5 Samping 3 Arah Kantor Lurah PO Manduamas 6 Simpang 4 Dekat UD RHD 7 Simpang 4 Kualo
		2 SARAGIH	1 Samping Rumah Pak Saiman Tumanggor 2 Samping Parbangsian 3 Samping rumah Pak Rikjon Tumanggor 4 Samping rumah Bidan Br. Ginting 5 Samping rumah Does Situmorang 6 Dusun 2 Dekat Jembatan 7 Simpang Parbangsian Depan Rumah Adi Krisno 8 Depan Rumah B Barasa Dusun 3 9 Simpang Rumah Pa Elis Tumanggor 10 Simpang Katolik Lama, Depan Rumah Pa mesro Tumanggor
			11 Antara Rumah Lottung Barutu dgn Op. Leri Sihotang
		3 BINJOHARA	1 Depan rumah Davit Sihombing 2 Simpang SMP Negeri 3 Depan Rumah Pinayungan dan Nikos 4 Depan rumah Jasmen Sinambela 5 Depan rumah Davit Sihombing 6 Depan Rumah Pak Salman Simbolon
		4 PAGARAN NAULI	1 Simpang Desa Pagaran Nauli 2 Simpang 3 Dusun 1 3 Depan rumah Siregar Dusun 2 4 Depan rumah R Simamora Dusun 3 5 Depan Rumah Sitorus Dusun 3 6 Simpang depan rumah Tumanggor 7 Dusun 1 Simp. 4 Depan Rumah Pa Silvi Simatupang 8 Dusun 1 Simp. 3 Depan Rumah Pa Sondang Tumanggor 9 Dusun 2 Depan Rumah Op. Kris Haloho 10 Dusun 3 Depan Rumah Pa. Riani Simanullang 11 Dusun 3 Depan Rumah Op. Wirdo Panjaitan
		5 SARMA NAULI	1 Depan rumah Pasti Hutabarat 2 Depan Rumah Arlinus Zendrato Dusun 1 3 Depan Rumah Pati Tumanggor Dusun 2

NO	KECAMATAN	KELURAHAN	LOKASI
1	2	3	4
			4 Depan Rumah Ariban Matondang Dusun 3 5 Depan Rumah Juni Pasaribu Dusun 4 6 Depan Rumah Jonni Pasaribu Dusun 3
		6 MANDUAMAS LAMA	1 Depan Rumah Pak Pius Sihotang 2 Depan Rumah Pak Elsa Nainggolan 3 Depan Rumah Pak Mastiur Limbong 4 Depan Rumah Br. Panjaitan 5 Simpang Manduamas Lama Depan Rumah Ningsih Sinaga 6 Simpang Simanuk-manuk 7 Depan Rumah P. Sihombing 8 Simpang Irigasi 9 Depan Rumah Makan Kembar
		7 TUMBA	1 Depan Rumah Kaur Umum Dusun 1 2 Simpang SD Negeri 1 3 Depan Rumah Kosong Tumanggor 4 Simpang Bendungan 5 Simpang Tumba 6 Depan Rumah Tumorang Dusun 2 7 Simpang SD Negeri Tumba 8 Simpang Rumah G. Tumanggor Dusun 3 9 Depan Rumah Bapak L. Situmorang 10 Tanah Kosong Bapak E. Pasaribu 11 Depan Rumah Pak Nainggolan 12 Simpang Gereja Katolik (Samping Rumah Bapak Barutu)
		8 TUMBA JAE	1 Simpang Depan Rumah M. Situmorang
			2 Depan Balai Desa Dusun 2 3 Depan Rumah Reksi Simamora 4 Simpang SMP Budi Mulia 5 Simpang SD Tumba Jae 6 Simpang SD Negeri 7 Depan Balai Desa Dusun 2 8 Simpang SMA Budi Mulia
		9 LAE MONONG	1 Depan Rumah Umak Posma Br. Tumanggor 2 Depan Rumah Kamser Hasugian 3 Depan Rumah Pak Damri Dusun sirakot rakot 4 Depan Rumah Samping Barasa Dusun 4 5 Simpang Jalan Lae Dapdap
		10 SARAGIH BARAT	1 Depan Rumah T Hutaurok 2 Depan Rumah T Barasa 3 Depan Rumah Sikner Simanjuntak 4 Depan Polindes 5 Depan Rumah Risma Barasa
		11 SARAGIH TIMUR	1 Simpang Tanah Lapang 2 Depan Rumah Daniel Meha 3 Simpang Jalan Uruk Timbul 4 Simpang jalan Tabahan Nanjur 5 Depan Rumah pak Rona 6 Samping Rumah Pasaribu dekat Jembatan 7 Dusun 1 Simp. Lapangan Bola Saragih 8 Simp. 3 Depan Rumah Pa Lopa Tumanggor 9 Simp. Jalan Ke Saragih Barat 10 Depan Rumah Ma Eli Sihotang
		12 BINJOHARA URUK	1 Depan Rumah Josefata Marbun 2 Simpang Sirantebe 3 Simpang SD Napapoli 4 Dusun Martunas

NO	KECAMATAN	KELURAHAN	LOKASI
1	2	3	4
			5 Simpang Tiga Sirantebe 6 Simpang Gereja 7 Disamping Warung Palapa Pak Tumanggor
		13 BINJOHARA BARU	1 Simpang 3 Depan Rumah Kadus 3 2 Depan Rumah Tumanggor Dusun 4 3 Depan Rumah Mister Barutu Dusun 1 4 Depan Rumah Sabar Barasa Dusun 2 5 Depan Simpang SMP Negeri 2 6 Simpang Dealer Barutu 7 Dusun 2 Simp Depan Rumah Mansyur Hasugian 8 Dusun 1 Simpang Tiga Dekat Rusli Barutu 9 Dusun 3 Depan Rumah Derisan Gajah 10 Dusun 3 Depan Rumah Pasti Tinambunan
		14 TUMBA NAULI	1 Depan Rumah R. Simamora 2 Depan Rumah M. Nainggolan 3 Depan Rumah C. Sinaga 4 Depan Rumah H. Simamora 5 Jalan Desa Tumba Nauli
			6 Depan Rumah Moralinsa Nainggolan Dusun 2 7 Dusun Huta Simanullang 8 Dusun 1 Samping Rumah Op. Arguna Manalu 9 Dusun 2 Depan Rumah Pa Nasya Simamora 10 Dusun 3 Depan rumah Horas Munte 11 Dusun 4 Samping Rumah Op. Lamlam Mahulae
		15 MANDUAMAS BARU	1 Depan rumah Pak Damor Zai Dusun 1 2 Depan rumah pak laris Dusun 4 3 Simpang Simanukmanuk 4 Depan rumah Sidabutar Dusun 1 5 Depan Rumah Sakban Naibaho Dusun 2 6 Dusun 1
		16 MUARA TAPUS	1 Depan rumah Saiful Bahri 2 Depan Rumah Bukhari Muslim 3 Depan Rumah Epan Agus Limbong 4 Depan Rumah Samsul Bahri Nasution 5 Depan Rumah Subriadi 6 Dusun 1
		17 PAGARAN BARU	1 Samping Rumah Kebun Pak Odi 2 Depan Rumah Pak Merli Marbun 3 Samping rumah Pak Zalukhu 4 Samping Perumahan PT Nauli Sawit 5 Simpang 3 Bakso Pagaran Baru 6 Dusun I Desa Pagaran Baru 7 Samping Rumah Pak Rapli Sinaga
		18 PARSIHOTANGAN	1 Perbatasan dengan Tumba Jae 2 Depan Rumah Posman Simanjuntak 3 Depan Rumah Pinsen Situmorang 4 Perbatasan Binjohara 5 Depan rumah Samuel Mahulae 6 Depan rumah Rukdin Sihotang 7 Depan Rumah Bedeus Marbun 8 Dusun Martunas 9 Dusun 2 Depan Rumah Hotma Simamora 10 Dusun 3 Samping Rumah Andi Welman Sihotang 11 Dusun 3 Samping Rumah Samuel Mahulae 12 Dusun I Samping Rumah Karib Siringo
		19 TAMBAHAN NANJUR	1 Simpang 4 Depan Rumah Simamora 2 Simpang Kebun PT. Nauli Sawit

NO	KECAMATAN	KELURAHAN	LOKASI
1	2	3	4
			3 Simpang 4 Desa Pos Sekuriti PT Nauli Sawit 4 Perbatasan Desa Binjohara 5 Simpang 4 Nanjur 6 Depan Rumah Herman Tumanggor 7 Depan Rumah Pa Derma Hasugian 8 Tanah Kosong Pa Pedro Barutu
		20 PERLUASAN	1 Depan Kantor Pengairan 2 Simpang 3 Tanah Lapang 3 Dekat Jembatan Perbatasan Tumba Jae 4 Depan Pertapakan Koramil
			5 Simpang Kantor CU 6 Simpang 3 Lembara 7 Simpang 2 Perluasan 8 Simpang SMA Muhammadiyah

LOKASI KAMPANYE RAPAT UMUM
PEMILIHAN UMUM TAHUN 2024

NO	KECAMATAN	LOKASI
1	2	3
1	PANDAN	Lapangan Bola Kaki Pandan
2	TUKKA	Lapangan Bola Kaki Kecamatan Tukka
3	SARUDIK	Lapangan Bola Kaki Kecamatan Sarudik
4	SIBABANGUN	Lapangan Bola Kaki Kecamatan Sibabangun
5	SUKABANGUN	Lapangan Bola Kaki Kecamatan Sukabangun
6	LUMUT	Lapangan Bola Kaki Kecamatan Lumut
7	PINANGSORI	Lapangan Bola Kaki Kecamatan Pinangsori
8	BADIRI	Lapangan Bola Kaki Kecamatan Badiri
9	SITAHUIS	Lapangan Bola Kaki Kecamatan Sitahuis
10	TAPIAN NAULI	Lapangan Bola Kaki Kecamatan Tapian Nauli
11	KOLANG	Lapangan Bola Kaki Kecamatan Kolang
12	PASARIBU TOBING	Lapangan Bola Kaki Kecamatan Pasaribu Tobing
13	SORKAM	Lapangan Bola Kaki Kecamatan Sorkam
14	SORKAM BARAT	Lapangan Bola Kaki Kecamatan Sorkam Barat
15	SOSORGADONG	Lapangan Bola Kaki Kecamatan Sosorgadong
16	BARUS	Lapangan Bola Kaki Kecamatan Barus
17	BARUS UTARA	Lapangan Bola Kaki Kecamatan Barus Utara
18	ANDAM DEWI	Lapangan Bola Kaki Kecamatan Andam Dewi
19	SIRANDORUNG	Lapangan Bola Kaki Kecamatan Sirandorung
20	MANDUAMAS	Lapangan Bola Kaki Kecamatan Manduamas

KETUA KOMISI PEMILIHAN UMUM
PROVINSI SUMATERA UTARA

ttd

AGUS ARIFIN

Salinan sesuai dengan aslinya
SEKRETARIAT KOMISI PEMILIHAN UMUM
PROVINSI SUMATERA UTARA
Kepala Bagian Hukum dan Sumber Daya manusia



Nina Purnama Pasaribu

Lampiran XXXI

Nomor : 130 Tahun 2023

Tanggal : 25 November 2023

Tentang : Penetapan Lokasi Pemasangan Alat Peraga
Kampanye Pemilihan Umum Tahun 2024 di
Wilayah Provinsi Sumatera Utara

**LOKASI PEMASANGAN ALAT PERAGA KAMPANYE PEMILIHAN UMUM
TAHUN 2024 DI WILAYAH KABUPATEN TAPANULI UTARA**

NO	KECAMATAN	TEMPAT PELAKSANAAN KAMPANYE RAPAT UMUM	TEMPAT PEMASANGAN ALAT PERAGA KAMPANYE
1.	Pahae Julu	Lapangan Sirihit-rihit depan Kantor Camat Pahae Julu	Tempat Strategis di wilayah Kecamatan Pahae Julu
2.	Pahae Jae	Lapangan Bola Desa Nahornop Marsada Pahae jae	Tempat Strategis di wilayah Kecamatan Pahae Jae
3.	Simangumban	Lapangan Aek Nabara	Tempat Strategis di wilayah Kecamatan Simangumban
4.	Sipahutar	Eks Pasar Lama Sipahutar	1. Tempat Strategis di wilayah Kecamatan Sipahutar 2. Dilarang ditempatkan pada: ✓ Dari Simpang HKBP Sipahutar Sampai Kantor Pos Sipahutar ✓ Jalan Ringroad Pasar Sipahutar
5.	Garoga	Lapangan Merdeka Garoga	Tempat Strategis di wilayah Kecamatan Garoga
6.	Pangaribuan	1. Tanah Lapang Desa Lumban Sormin 2. Tanah Lapang Desa Batu Nadua	1. Tempat Strategis di wilayah Kecamatan Pangaribuan 2. Dilarang ditempatkan pada Sepanjang Jalan dari SMP 1 dengan SMAN 1 Pangaribuan.
7.	Siborongborong	Lapangan Mini Siborongborong	1. Tempat Strategis di wilayah Kecamatan Siborongborong 2. Dilarang ditempatkan pada Dari SMAN 1 SBB Sampai dengan SMAN 2 SBB.
8.	Muara	Lapangan Desa Aritonang (Landasan Gantole)	1. Tempat Strategis di wilayah Kecamatan Muara 2. Dilarang ditempatkan pada: ✓ Simpang Untemungkur sampai ke Tower menuju Silalitoruan ✓ Dari BRI sampai SMAN 1 Muara Keliling Pasar Muara ✓ Simpang Hutaginjang sampai dengan Gantole dan menuju Bukit Taber
9.	Pagaran	Lapangan Merdeka Pagaran	1. Tempat Strategis di wilayah Kecamatan Pagaran 2. Dilarang ditempatkan pada Kantor Camat sampai Kawasan Onan Pagaran.

10.	Parmonangan	Lapangan Merdeka Parmonangan	1. Tempat Strategis di wilayah Kecamatan Parmonangan 2. Dilarang ditempatkan pada Dari Puskesmas Parmonangan sampai Kantor Polsek Parmonangan.
11.	Sipoholon	Lapangan Peanariburan Sipoholon	Tempat Strategis di wilayah Kecamatan Sipoholon.
12.	Tarutung	Tanah Lapang Serbaguna Tarutung	1. Tempat Strategis di wilayah Kecamatan Tarutung 2. Dilarang ditempatkan pada: ✓ Taman Lonceng ✓ Ujung Jembatan Hotel Kenary sampai Bundaran (Tugu BI) ✓ Tugu BI sampai Air Mancur Jln Balige ✓ Sepanjang Jalan Diponegoro ✓ Tugu BI- Letjend Soeprapto - Jln Ahmad Yani sampai Toko Ade Kartika
13.	Siatas Barita	Lapangan Harang Desa Sitompul	1. Tempat Strategis di wilayah Kecamatan Siatas Barita 2. Dilarang ditempatkan pada: ✓ Lokasi Salib Kasih ✓ Jalan Tugu Panggabean sampai dengan HKBP Simorangkir
14.	Adiankoting	Lapangan dibelakang Kantor Koramil Desa Adiankoting	Tempat Strategis di wilayah Kecamatan Adiankoting.
15.	Purbatua	Pasar Onan Buntul Desa Parsaoran	Tempat Strategis di wilayah Kecamatan Purbatua.

**DAFTAR JALAN PROTOKOL DAN TAMAN
DI WILAYAH KABUPATEN TAPANULI UTARA**

A. DATA JALAN PROTOKOL

1. Jalan Batas Tobasa – Siborongborong
2. Jalan Siborongborong – Sipoholon
3. Jalan Sipoholon – By Pass – Hutabarat
4. Jalan Sipoholon – Tarutung
5. Jalan Tarutung – Batas Tapanuli Tengah
6. Jalan Sisingamangaraja Tarutung
7. Jalan Ahmad Yani Tarutung
8. Jalan D.I. Panjaitan
9. Jalan Diponegoro Tarutung
10. Jalan Tarutung – Batas Tapanuli Selatan
11. Jalan Ferdinand Lumbantobing Tarutung
12. Jalan Siborongborong – Batas Humbang Hasundutan
13. Jalan Silangit – Simpang Tiga Muara
14. Jalan Muara – Bakkara / Batas Humbang Hasundutan
15. Jalan Simpang Tiga Muara- Muara
16. Jalan Siborongborong – Sipahutar
17. Jalan Sipahutar – Pangaribuan
18. Jalan Pangaribuan – Garoga
19. Jalan Pangaribuan – Batas Tapanuli Selatan
20. Jalan IV Hutabarat – Sipahutar
21. Jalan Aek Siansimun – Harean
22. Jalan TD Pardede

B. DATA TAMAN

1. Taman Perbatasan Tapanuli Utara – Toba.
2. Taman Median Jalan Bandara Silangit
3. Taman Maduma Simpang Tiga Siborongborong
4. Taman Medan Jalan Siborongborong
5. Taman PKK Dekat SPBU Siborongborong
6. Taman PKK/Sekolah Sitabotabo (Dekat Resto Opal)
7. Taman PKK Simpang SLB Siborongborong
8. Taman PT. SOL Parpangiran Sipoholon
9. Taman OPD Parpangiran (Bappelitbang) Sipoholon.
10. Taman Sekretariat KPU Tusam Sipoholon
11. Taman Lingkungan Hidup Sipoholon
12. Taman Kesbangpol Tusam Sipoholon
13. Taman PERKIM Sipoholon
14. Taman DISPORA Sipoholon
15. Taman Simpang Sibadak (PUPR) Sipoholon
16. Taman PKK (DPW) Pansur Sitanding Sipoholon
17. Taman PUPR Sipoholon
18. Taman Sekretariat Daerah Sipoholon
19. Taman BPKPAD Sipoholon
20. Taman RSUD Sipoholon
21. Taman Simpang By Pass Sipoholon
22. Taman Pot Bunga Tanggul Jalan – Sipoholon
23. Taman Depan Hotel Bali Tarutung
24. Taman Tanggul Aek Sigeaon Sipoholon
25. Taman Jalan Soeprapto Tarutung
26. Taman Jalan Diponegoro Tarutung (Depan Rumah Dinas Bupati)
27. Taman Pohon Durian Tarutung
28. Taman Simpang Tiga Jalan Sibolga
29. Taman OPD Jalan Sibolga Pearaja Tarutung
30. Taman Jalan Sitakka Tarutung
31. Taman AKBID (Sitompul Siatas Barita)
32. Taman Ruang Terbuka Hijau Onan Runggu - Sipahutar
33. Taman Ruang Terbuka Eks Pasar Sipahutar – Sipahutar
34. Taman Ruang Terbuka Banua Luhu Pagaran
35. Taman Perbatasan Simangumban
36. Taman Perbatasan Adiankoting
37. Taman Terbuka Hijau Sigotom Pangaribuan

KETUA KOMISI PEMILIHAN UMUM
PROVINSI SUMATERA UTARA

ttd

AGUS ARIFIN

Salinan sesuai dengan aslinya
SEKRETARIAT KOMISI PEMILIHAN UMUM
PROVINSI SUMATERA UTARA
Kepala Bagian Hukum dan Sumber Daya manusia



Nina Purnama Pasaribu

Lampiran XXXII

Nomor : 130 Tahun 2023

Tanggal : 25 November 2023

Tentang : Penetapan Lokasi Pemasangan Alat Peraga
Kampanye Pemilihan Umum Tahun 2024 di
Wilayah Provinsi Sumatera Utara

LOKASI PEMASANGAN ALAT PERAGA KAMPANYE
PEMILIHAN UMUM TAHUN 2024 DI WILAYAH KOTA TEBING TINGGI

NO	KECAMATAN	KELURAHAN	TEMPAT/LOKASI PEMASANGAN APK
1	RAMBUTAN	MEKAR SENTOSA LALANG, RANTAU LABAN LALANG LALANG LALANG, RANTAU LABAN LALANG KARYA JAYA TANJUNG MARULAK HILIR	Jl. GUNUNG ARJUNA Jl. GUNUNG KRAKATAU I Jl. GUNUNG KRAKATAU II Jl. GUNUNG MARTIMBANG I Jl. GUNUNG MARTIMBANG II Jl. BUKIT BUNDAR Jl. KARYA Jl. GUNUNG SIBAYAK
2	BAJENIS	BROHOL DURIAN BULIAN PELITA PINANG MANCUNG BANDAR SAKTI BANDAR SAKTI BANDAR SAKTI BANDAR SAKTI	Jl. SETIA BUDI Jl. DR HAMKA Jl. KUTILANG Jl. BAH BOLON Jl. MERPATI Jl. KUMPULAN PANE Jl. JAHE Jl. KUNYIT Jl. LENGKUAS
3	PADANG HILIR	TAMBANGAN TAMBANGAN HULU SATRIA SATRIA BAGELEN BAGELEN BAGELEN BAGELEN BAGELEN DAMAR SARI DAMAR SARI TEBING TINGGI TEBING TINGGI TEBING TINGGI TEBING TINGGI TEBING TINGGI TEBING TINGGI TEBING TINGGI TEBING TINGGI TEBING TINGGI TEBING TINGGI TEBING TINGGI DEBLOD SUNDORO DEBLOD SUNDORO DEBLOD SUNDORO DEBLOD SUNDORO	Jl. BAJA Jl. EMAS Jl. DARAT Jl. BATUBARA Jl. MERANTI Jl. DEBLOD SUNDORO Jl. ABDUL HAMID Jl. ASRAMA Jl. PERINGGAN Jl. KARYA PEMBANGUNAN Jl. PURNAWIRAWAN Jl. PERJUANGAN Jl. ADBUL HAMID Jl. SOFYAN ZAKARIA Jl. BANI HASYIM Jl. KAMPUNG WETAN DAN SEKITARNYA Jl. KELUARGA Jl. DATUK ZAKARIA Jl. PERSATUAN I DAN II Jl. CEMARA Jl. H SYECH BARINGIN Jl. ABDURRAHIM LUBIS Jl. IKHLAS Jl. ABADI Jl. LINTAS

		DEBLD SUNDORO DEBLD SUNDORO	JL. KIPAS JL. TUSAM
4	TEBING TINGGI KOTA	PASAR GAMBIR BADAK BEJUANG MANDAILING RAMBUNG RAMBUNG RAMBUNG RAMBUNG RAMBUNG RAMBUNG RAMBUNG RAMBUNG RAMBUNG RAMBUNG RAMBUNG RAMBUNG PASAR BARU PASAR BARU PASAR BARU	JL. THAMRIN JL. SENANGIN JL. RAO JL. NENAS JL. D.I PANJAITAN JL. SAGA JL. MUSHALLA JL. LANGSAT JL. SAWO JL. DELIMA JL. NANGKA JL. PUSARA PEJUANG JL. MANGGIS JL.SALAK JL. RS. UMUM JL. PENDIDIKAN
5	PADANG HULU	PADANG MERBAU PADANG MERBAU BANDAR SONO PABATU TUALANG PERSIAKAN PERSIAKAN PERSIAKAN PERSIAKAN PERSIAKAN TUALANG LUBUK RAYA LUBUK RAYA LUBUK BARU	JL. DANAU MANINJAU JL. DANAU SINGKARAK JL. TENGKU HASYIM JL. BERLIAN JL. PULAU SUMATERA JL. PULAU BELITUNG JL. ASRAMA JL. PULAU IRIAN JL. PULAU SUMBAWA JL. PULAU SAMOSIR JL. PULAU BURU JL. DANAU SEMAYANG JL. DANAU TOBA JL. JAKSA MASUK DESA

PENETAPAN LOKASI YANG DILARANG PEMASANGAN ALAT PERAGA
KAMPANYE PADA PEMILIHAN UMUM TAHUN 2024 DI WILAYAH
KOTA TEBING TINGGI

NO	KECAMATAN	KELURAHAN	TEMPAT/LOKASI DILARANG PEMASANGAN APK
1	RAMBUTAN	LALANG, RANTAU LABAN TANJUNG MARULAK, KARYA JAYA TANJUNG MARULAK SRI PADANG, TANJUNG MARULAK HILIR TANJUNG MARULAK HILIR SRI PADANG, TANJUNG MARULAK	JL. YOS SUDARSO JL. Ir. H. JUANDA JL. GUNUNG LEUSER JL. TAMAN BAHAGIA JL. HM. YAMIN JL. SUDIRMAN
2	BAJENIS	BANDAR SAKTI, BULIAN TELUK KARANG, PINANG MANCUNG	JL. KF. TANDEAN JL. LETDA SUDJONO
3	PADANG HILIR	TAMBANGAN TAMBANGAN HULU SATRIA	JL. HM. YAMIN JL. SOEKARNO HATTA JL. IMAM BONJOL
4	TEBING TINGGI KOTA	RAMBUNG RAMBUNG BADAK BEJUANG PASAR BARU, BANDAR UTAMA RAMBUNG RAMBUNG, PASAR GAMBIR PASAR BARU BADAK BEJUANG PASAR GAMBIR	JL. DIPENOGORO JL. SUTOYO JL. SUPRAPTO JL. KF. TANDEAN JL. SUTOMO JL. PAHLAWAN JL. AHMAD YANI JL. SUDIRMAN JL. SISINGAMANGARAJA
5	PADANG HULU	LUBUK BARU BANDAR SONO PABATU	JL. GATOT SUBROTO JL. SISINGAMANGARAJA JL. GATOT SUBROTO

KETUA KOMISI PEMILIHAN UMUM
PROVINSI SUMATERA UTARA

ttd

AGUS ARIFIN

Salinan sesuai dengan aslinya
SEKRETARIAT KOMISI PEMILIHAN UMUM
PROVINSI SUMATERA UTARA
Kepala Bagian Hukum dan Sumber Daya manusia



Nina Purnama Pasaribu

Lampiran XXXIII

Keputusan Komisi Pemilihan Umum Provinsi Sumatera Utara

Nomor : 130 Tahun 2023

Tanggal : 25 November 2023

Tentang : Penetapan Lokasi Pemasangan Alat Peraga
Kampanye Pemilihan Umum Tahun 2024 di
Wilayah Provinsi Sumatera UtaraLOKASI PEMASANGAN ALAT PERAGA KAMPANYE PEMILIHAN UMUM TAHUN 2024
DI WILAYAH KABUPATEN TOBA

NO	KECAMATAN	DESA/KELURAHAN	TEMPAT/ LOKASI PEMASANGAN ALAT PERAGA KAMPANYE		
1	2	3	4		
1.	Ajibata	Horsik	Sepanjang jalan Desa Horsik Dusun I (satu)		
		Kelurahan Parsaoran Ajibata	Didepan Mess Pemda (samping jembatan Naborsahan Ajibata) Long Beach Ajibata Jl. Justin Sirait Parsaoran Ajibata		
		Motung	Jl. Lumban Sitio s.d. Lumban Tonga-Tonga Dusun I (satu)		
		Pardamean Ajibata	Jl. D.I. Panjaitan Dusun II (dua) Jl. Gereja Dusun III (tiga) Parbiusan Dusun V (lima)		
		Pardamean Sibisa	Sepanjang jalan Bandara Sibisa Dusun III (tiga) Simpang Sibisa Dusun I (satu)		
		Pardomuan Ajibata	Lumban Tonga-Tonga Dusun I (satu) Sijambur, sepanjang jalan Desa Lumban Sirait Dolok Dusun I (satu)		
		Pardomuan Motung	Juma Punjung Dusun I (satu) Pallianan Dusun I (satu)		
		Parsaoran Sibisa	Huta Pining Dusun I (satu) Onan Sampang Dusun I (satu) Pea Tumbu Dusun III (tiga)		
		Sigapiton	Sosor Pasir Dusun III (tiga) Lumban Pea Dusun I (satu) Simpang Butarbutar Dusun II (dua)		
		Sirungkungon	Dusun Ambar Gonting Dusun Lumban Dusun Gorat		
		2.	Balige	Aek Bolon Jae	Sosor Nauli
				Aek Bolon Julu	Simpang Kantor Julu
				Balige I	Jln. DS GHM Siahaan Balige
				Balige II	Jalan Umarihit dekat kantor desa
Balige III	Depan kantor lurah Balige III				
Baruara	depan kantor desa				
Bonan Dolok I	Sepanjang Jl. Bonan Dolok I mulai dari depan kantor desa				
Bonan Dolok II	Sepanjang Jalan Desa Bonan Dolok II				
Bonan Dolok III	Simpang 4 Lumban Gala-Gala				
Hinalang Bagasan	Simpang Gereja HKBP Hinalang Jembatan Soposurung				
Hutabulu Mejan	Onan Toguan Dusun I				
Hutadame	Sepanjang Jalan Huta Dame Depan Gereja HKBP Sampuran				
Hutagaol Peatalun	Dusun I Depan Rumah Marhokkom Hutagaol				
Hutanamora	Simpang Dusun I Nasonak menuju kantor desa				
Longat	Depan cucian mobil Longat				
Lumban Bulbul	depan kantor desa				
Lumban Dolok Hauma Bange	Terminal mini				
Lumban Gaol	depan kantor desa				
Lumban Gorat	Seberang jalan depan kantor desa				
Lumban Pea	Sepanjang Jl. Lumban Pea				
2.	Balige	Lumban Pea Timur	Lokasi kantor desa		

NO	KECAMATAN	DESA/KELURAHAN	TEMPAT/ LOKASI PEMASANGAN ALAT PERAGA KAMPANYE
		Lumban Silintong	Depan kantor kepala desa menuju simpang Gereja HKBP
		Matio	Simpang SMP N 5 Matio
		Napitupulu Bagasan	Jalan Mulia Raja
		Paindoan	depan kantor desa
		Pardede Onan	Jl. Patuan Nagari Depan Kantor Polisi (Seberang Polsek Balige)
		Parsuratan	depan kantor desa Parsuratan
		Sangkarnihuta	Depan kantor lurah
		Saribu Raja Janji Maria	Depan Perumahan Del (pinggir jalan)
		Sianipar Sihailhail	Dari Jalan Sibuntuon Siguti s.d. Jl. Siopatopat hingga ke Jl. Aek Bolon
		Sibolahotang Sas	Dusun I lokasi kantor desa
		Siboruon	Sepanjang Jl. Siboruon
		Sibuntuon	Depan Gereja HKBP Sibuntuon
		Silalahi Pagarbatu	Depan TB Center
		Tambunan Sunge	Sekitar kantor desa
		Sepanjang Jalan Balige By Pass	
3.	Bonatua Lunasi	Sihiong	Jalan Sibintar s.d. Lumban Talun Sepanjang Jalan Gereja
		Sinar Sabungan	Jl. Pintuoloan Saba Dusun I Jl. Bonan Dolok Dusun III
		Silombu	Simpang Silombu s.d. Sosor Saba
		Partoruan Lumban Lobu	Sosor Gadu s.d. Jembatan Lumban Dolok
		Pardolok Lumban Lobu	Simpang Lumban Pea s.d. Nasumanggar
		Lumban Lobu	Simpang Gereja s.d. Jembatan Aek Mandosi
		Lumban Sangkalan	Jalan Sosor Sidupang s.d. sampai kantor desa
		Harunguan	Simpang Aek Bang s.d. Onan Kampir
		Silamosik II	Pasar Gala-Gala Lumban Rihit Lumban Rihit s.d. Lumban Sitano Liat
		Nagatimbul	Huta Rau s.d. Huta Bagasan Bandar Tabu Toruan s.d. Lumban Sibinbin
		Nagatimbul Timur	Jln. Lumban Sitorus s.d. Simpang Nauli
		Sibadihon	Simpang Sibadihon s.d. Kompleks SD
4.	Borbor	Aek Unsim	Dusun Dolok Tua s.d. Dusun Parluasan
		Hutagurgur	Dusun Julu menuju Natumingka Gereja Pentakosta menuju Hutagurgur Jae
		Janji Maria	Dusun II Janji Maria Dusun I Janji Maria Dusun III Janji Maria
		Lintong	Dusun Parluasan Dusun Banjar Gorat Komplek Sekolah SD No.173603
		Lumban Sewa	Jalan Lintas Pangururan Dusun Lumban Holbung Dusun Laguboti
		Natumingka	Jalan Gereja Dusun III Jalan Simpang Tiga Dusun IV
		Pangururan	Dusun IV Sibangebange Simpang Jalan Pangururan II Jalan menuju Janji Maria
		Pangururan II	Jln. Gereja HKBP Pangururan II Dusun III Huta Sabungan
		Pangururan III	Dusun I Dusun II Dusun III
4.	Borbor	Pangururan III	Dusun IV
		Pardomuan Nauli	Dusun I Lumban Tongatonga Dusun III Lobu Tolong
		Pasar Borbor	Dusun I (Sepanjang Jalan Protokol) Dusun II (Sepanjang Jalan Lumbantong) Dusun III (Sepanjang Jalan Rodang)
		Purbatua	Dusun Lumab Sitorus

NO	KECAMATAN	DESA/KELURAHAN	TEMPAT/ LOKASI PEMASANGAN ALAT PERAGA KAMPANYE
			Dusun Simullop
		Rianiate	Dusun Lumban Holbung
			Dusun Huta Marben
			Dusun Lumban Toruan
			Dusun Lumban Julu
			Dusun Rianiate
		Riganjang	Dusun III Dolok Nauli
			Dusun II Lumban Riaria
		Simare	Dusun I Simare
			Dusun II Simare
			Dusun III Simare
5.	Habinsaran	Aek Ulok	Sepanjang jalan Dusun II
		Batunabolon	Jalan Besar Dusun II
		Hitetano	Sepanjang jalan perbatasan desa sampai ke Dusun VI
		Lobu Hole	Sepanjang jalan sebelum jembatan sampai ke Dusun IV
		Lumban Rau Selatan	Jalan kantor kepala desa sampai Dusun II
		Lumban Balik	Jalan utama sekitar lapangan Desa Lumban Balik
		Lumban Lintong	Onan Sirpang
			Dusun Lumban Lintong
		Lumban Pea	Jalan Huta Sinuksuk
			Jalan Huta Batu Bara
		Lumban Pinasa	Sepanjang jalan mulai dari perbatasan desa sampai jalan Dusun IV
		Lumban Pinasa Saroha	Jalan besar Paridian sampai Simpang Ribidang
		Lumban Rau Barat	Jalan Utama Dusun II sampai Dusun IV
		Lumban Ruhap	Jalan utama Jalan Bulu Duri sampai Jalan Dusun Galung
		Pagar Batu	Sepanjang jalan Dusun Banjar Julu Dusun Pagarbatu
		Panamparan	Sepanjang jalan Desa Panamparan
		Pangujungan	Dusun I sampai jalan umum
		Pararungan	Dusun Lumban Tala
			Harbangan Desa Pararungan
		Parsoburan Barat	Jalan umum Matio sampai Pondok Baru
		Parsoburan Tengah	Jalan Raya Parsanggarahan sampai Jalan Raya Gonting
		Sibuntuon	Sepanjang jalan Desa Sibuntuon
		Taon Marisi	Sepanjang jalan Dusun II
		Lumban Gaol	Jalan Depan Kantor Kepala Desa menuju Huta Baru
			Dusun Tornaganjang menuju Huta Sitorus
		Tornagodang	Jalan Banjar Tonga menuju Tornagodang II
6.	Laguboti	Aruan	Jalan Sisngamangaraja-Aruan Sosor
		Gasaribu	Dusun Timur
			Dusun Barat
		Haunatas I	Jalan depan kantor desa
			Jalan bahal Dusun Hutabagasan
		Haunatas II	Jalan Gereja HKBP Haunatas
6.	Laguboti	Haunatas II	Lumban Hariara
		Lumban Bagasan	Jalan Danau Toba
			Jalan Gereja
		Lumban Binanga	Dusun 1 depan kantor desa
			Dusun 2
		Ompu Raja Hatulian	Jalan Danau Toba
		Ompu Raja Hutapea	Jalan Sisngamangaraja Dusun I
			Jalan Sirajadeang Toruan
			Lokasi tugu Ompu Raja Hutapea
		Ompu Raja Hutapea Timur	Simpang Sirongit s.d. Pasar Bengkok
			Lumban Sewa s.d. kantor desa
		Pardinggaran	Pardinggaran Dolok s.d. Pardinggaran Tonga

NO	KECAMATAN	DESA/KELURAHAN	TEMPAT/ LOKASI PEMASANGAN ALAT PERAGA KAMPANYE
		Pardomuan Nauli	Jalan Hepatha Jalan Hutatinggi
		Pasar Laguboti	Jalan FL Tobing s.d. Putri Lopian Banjar Aek Simare
		Pintubosi	Pasar Melintang Dusun 1 Lumban Saro Dusun 2
		Sibarani Nasampulu/Namungkup	Simpang Jalan Sibarani s.d. Landbouw Jalan Namungkup
		Sibuea	Jalan Parluasan s.d. Tugu Sibuea Jalan Harapan s.d. Sosor Pulo
		Sidulang	Kantor desa s.d. Sipinggan Dusun III
		Simatibung	Simatibung Dolok Simatibung Toruan
		Sintong Marnipi	Gapura s.d. simpang SD Sintong Marnipi
		Siraja Gorat	Simpang Tiga Haunatas Dusun Parpea
		Sitangkola	Jalan Diponegoro s.d. Jalan Pertanian
		Sitoluama	Jembatan Pagi Sore s.d. Tugu Pangaribuan s.d. Jalan SMP 3
		Tinggir Nipasir	Jalan Gereja
		Ujung Tanduk	Jalan utama desa sampai Balai Desa
7.	Lumbanjulu	Lintong Julu	Simpang Hutanamora s.d. Pea Limut dan Lumban Batu
		Hatinggian	Simpang Lumban Tonga-Tonga Parsaoran s.d. Simpang Gereja HKBP Hatinggian
		Sibaruang	Lumban Sinaga Dolok s.d. Pulo-Pulo
		Jangga Toruan	Sosor Sialtong s.d. Simpang SD Jangga Toruan
		Sionggang Selatan	Gonting s.d. Pangaloan Ail
		Pasar Lumban Julu	Pasar Lumbanjulu s.d. Simpang Kampung Kristen
		Sionggang Utara	Lumban Gorat s.d. Agrowisata
		Sionggang Tengah	Onan Sionggang s.d. Napultak & Dusun PIR
		Jangga Dolok	Hutagaol s.d. Huta Bagasan
		Hutanamora	Hutanamora s.d. Lanting
		Jongginihuta	Parendean s.d. Rianiate
		Aeknatolu Jaya	Simpang SMK s.d. Perbatasan
8.	Nassau	Lumban Rau Timur	Dusun Sibaning Dusun Pagargunung
		Cinta Damai	Dusun Sipange s.d. depan Gereja Katolik Sipange Dusun Hasang
		Lumban Rau Tenggara	Dusun Sijungkat Dusun Simanalese s.d. Dusun Sitarak
		Lumban Rau Utara	Jalan Parluasan menuju Janji
		Lumban Rau Tengah	Dusun Pantil menuju Dusun Sigalagala
		Lumban Rau Tengah	Jalan Depan Gereja Katolik Nassau menuju Pantil
8.	Nassau	Batumanumpak	Dusun Simaninggir menuju Pandumaan
		Liattondung	Sepanjang jalan Perumahan Liattondung
		Sipagabu	Sipagabu Dolok menuju Pamaratan
		Siantarasa	Dusun Sipultak sampai ke Siantarasa
		Napojoring	Depan SD Napajoring sampai ke Perkampungan
9.	Parmaksian	Siantar Utara	Gapura Siantar Utara menuju jembatan Sebelum jembatan menuju Kampung Tempel Setelah jembatan sebelah kanan dan kiri
		Tangga Batu I	Simpang Jalan Hutanaodang sampai ke Timbangan
		Pangombusan	Sepanjang Jalan Ir. Bisuk Siahaan
		Banjar Ganjang	Simpang Jalan Kantor Desa Banjar Ganjang sampai Gereja HKI Simpang Empat menuju SMA Parmaksian

NO	KECAMATAN	DESA/KELURAHAN	TEMPAT/ LOKASI PEMASANGAN ALAT PERAGA KAMPANYE
		Tangga Batu II	Jalan Besar Hariang sampai ke Binanga Sihole
		Lumban Huala	Gapura Simin Patoluhon sampai Simpang Lumban Tonga-tonga
		Lumban Sitorus	Jembatan Batunaknak sampai batas Desa Banjar Ganjang
		Lumban Manurung	Pintu Gerbang Lumban Manurung (arah porsea) sampai ke PAUD Sangkakala Jembatan Kedua Lumban Manurung sampai Jembatan Batunaknak
		Bius Gu Barat	Jalan Sabam Sirait Dusun I
		Dolok Nauli	Jembatan Aek Mandosi sampai ke Tuk Tuk Desa Dolok Nauli
		Jonggi Manulus	Jalan Sabam Sirait, mulai dari Simpang jalan Mesjid sampai Lapangan Sepak Bola Jonggi Manulus
10.	Pintu Pohan Meranti	Ambarhalim	Sepanjang Jalan Lintas Dusun II
		Pintu Pohan	Jalan Lintas Dusun Parsangarahan Dusun Aek Rihit dan Dusun Dusun Pintu Pohan Pasar
		Pintu Pohan Dolok	Jalan desa Dusun I
		Halado	Jalan desa Dusun I
		Meranti Utara	Jalan lintas Parhitean, Huluhuli Jalan lintas Batumamak
		Meranti Tengah	Sepanjang Jalan Desa Dusun I
		Meranti Timur	Jalan Desa Dusun I, Dusun III dan Dusun IV
11.	Porsea	Kelurahan Patane III	Jl. Gereja
		Amborgang	Tanah Lapang
		Gala-Gala Pangkailan	Dusun I
		Lumban Gurning	Jl. DR.Ir. Bisuk Siahaan
		Nalela	Simpang Gereja HKBP Nalela
		Parparean I	Siponggol Dolok Simpang Parparean Bagasan
		Parparean II	Jl. Raya Sipakko Simpang RSUD Porsea
		Parparean III	Jl. Balige Pasar Raya Jalan Siswa
		Pasar Porsea	Jl. Dokter Tobing Jl. Patuan Nagari Jl. Sisingamangaraja
		Pasar Porsea	Jl. Patuan Anggi
		Patane I	Dusun I
11.	Porsea	Patane II	Narumontak
		Patane III	Jl. Pematang Siantar Depan SPBU Jl. Gereja
		Patane IV	Jl. Siraituruk Pasir
		Patane V	Jl. Pematang Siantar
		Raut Bosi	Dusun I
		Silamosik I	Jl. Gereja
		Simpang Sigura-Gura	Jl. Pematang Siantar
12.	Siantar Narumonda	Narumonda I	Jln Tarnama Sinambela Dusun I Jln SMA Simpang 4 Dusun III
		Narumonda III	Jln Tarnama Sinambela Dusun II Simpang Mahar
		Narumonda IV	Lokasi Gapura Simpang Narumonda Dusun I sampai dengan Dusun II simpang kantor kepala desa
		Narumonda V	Dusun 1 Dusun II
		Narumonda VI	Pardamean Nauli Dusun III
		Narumonda VII	Jalan Tarnama Sinambela
		Narumonda VIII	Dusun II Sosor Gadu
		Siantar Sitio-Tio	Jln St Darius Marpaung Dusun I Jln St Darius Marpaung Dusun II

NO	KECAMATAN	DESA/KELURAHAN	TEMPAT/ LOKASI PEMASANGAN ALAT PERAGA KAMPANYE
		Siantar Dangsina	Huta Sosor Lumban Tala Dusun I Huta Aritonang Dusun II
		Siantar Tonga-Tonga I	Dusun I Desa Huta Pardomuan
		Siantar Tonga-Tonga II	Dusun I Lumban Lintong
		Siantar Tonga-Tonga III	Dusun I menuju Dusun III Sibange-Bange
		Siantar Sigordang	Dusun I Lokasi Tano Ponggol sampai Lumban Baringin
13.	Sigumpar	Banuahuta	Depan Rumah Ronny Siagian / Gompar Sidais
		Dolok Jior	Belakang Kantor Camat /Jl Dolok Jior
		Sigumpar Dangsina	Jalan Gereja Napitupulu Tonga-Tonga
		Sigumpar Barat	Jalan Desa dan depan rumah Ibu Asnaria Tarihoran
		Sigumpar Julu	Hutaginjang / Jalan desa
		Sigumpar	Jln Hutanaodang s.d. Silimbat, jalan Raya Silimbat
		Situatua	Dusun Parratusan, jalan dusun Lumban Binanga
		Marsangap	Depan kilang Nauli simpang SMK
		Maju	Komplek Kilang padi Marsiurupan / jalan desa
		Nauli	Siahaan Dolok (dusun II), simpang Sitatuan
14.	Silaen	Silaen	Depan Puskesmas Silaen
		Lumban Dolok	Depan Kantor Kepala Desa Lumban Dolok
		Pintubatu	Dekat SD Pintubatu
		Siringkiron	Kantor Desa Siringkiron
		Sinta Dame	Jalan Desa Marbulang
		Marbulang	Kantor Desa Marbulang
		Sigodang Tua	Pasar Saroha
		Parsambilan	Pasar Melintang
		Napitupulu	Jalan Jonggi Nihuta
		Simanobak	Samping rumah Hotbin Simanjuntak
		Ombur	Seberang kantor kepala desa
		Pardomuan	Simpang Bulu Silape
		Hutanamora	Pintu masuk Desa Hutanamora
		Sitorang	Kantor Desa Sitorang
		Hutagurgur I	Depan rumah Pujima
		Hutagurgur II	Seberang Tugu Siagian Simpang Kantor Desa
14.	Silaen	Hutagaol Sihujur	Pasar Lapo Dusun I
		Natolutali	Kantor Desa Natolutali
		Dalihan Natolu	Jalan Dalihan Natolu
		Panindi	Simpang Jalan Kantor Desa
		Sibide	Depan Kantor Kepala Desa
		Sibide Barat	Kantor Desa Sibide Barat
		Meranti Barat	Depan rumah Tumpak Siagian
15.	Tampahan	Gurgur Aekraja	Dusun 1 Pasar Tampahan Dusun 3 (kedai Raja Minyak) Simpang Aekraja
		Lintong Ni Huta	Lokasi Jembatan Sigiring-giring Simpang Dolok Tolong Perbatasan Balige s.d. Tampahan (Tuga Jagung)
		Tangga Batu Timur	Sipintu-pintu Jembatan Kembar
16.	Uluan	Dolok Nagodang	Jalan Sitorutoru Lumban Paraduan Lumban Lintong Lumban Gala-Gala
		Doloksaribu Janji Matogu	Jl. Gereja Advent Jalan Lumban Natinggir Jalan Simpang Lumban Ambarita
		Doloksaribu Lumban Nabolon	Jl. Gereja HKBP Dame Jalan PUD Desa Dolok Saribu Lumban Nabolon
		Lumban Binanga	Jalan Lintas Kecamatan/Pargaolan

NO	KECAMATAN	DESA/KELURAHAN	TEMPAT/ LOKASI PEMASANGAN ALAT PERAGA KAMPANYE
			Jalan Lumban Tonga-Tonga/Lumban Kuala
		Lumban Holbung	Jalan PUD Desa Lumban Holbung Jalan Dusun I
		Lumban Nabolon	Simpang Lumban Buttu Simpang Tiga Lumban Nabolon Janlan Sangkar Nihuta Lumban Nabolon Bagasan
		Marom	Jalan Besar Dusun I Jalan Besar Dusun II Jalan Besar Dusun III
		Parbagasan Janjimatogu	Jalan Lumban Rihit Jalan Sosor Dolok Jalan Gala-Gala
		Parhabinsaran Janjimatogu	Jalan Simpang Sosor Dolok Jalan Tano Ro Jalan Silangit
		Parik	Jalan Kantor Desa Jalan Sosor Binanga Andalosung Jalan Pagordang Jalan Pargodungan
		Partor Janjimatogu	Keden Kedengan Lumban Lintong Jalan Lumban Samosir Jalan Dusun I/Dusun II
		Partoruan Janjimatogu	Simpang Tolu Janji Matogu Jalan Depan Gereja GMI Jalan Dusun I Jalan Dusun III
		Sampuara	Jalan Dusun I Jalan Simpang GMI Dusun II
		Sibuntuon	Jalan Gereja HKBP Jalan Pasar Lapo Jalan Sibuntuon Toruan
		Sigaol Barat	Dusun I Huta Bagasan
		Sigaol Barat	Dusun II Lumban Sosor Dusun II Silima Huta
		Sigaol Timur	Dusun I Huta Gurgur
16.	Uluan		Dusun I Holang-Holang Dusun II Sipapan
		Siregar Aek Nalas	Dusun I Siregar Aek Nalas Dusun I Lapangan Depan Gereja Katolik Dusun II Pulo Nagodang Dusun II Tuk-tuk

KETUA KOMISI PEMILIHAN UMUM
PROVINSI SUMATERA UTARA

ttd

AGUS ARIFIN

Salinan sesuai dengan aslinya
SEKRETARIAT KOMISI PEMILIHAN UMUM
PROVINSI SUMATERA UTARA
Kepala Bagian Hukum dan Sumber Daya manusia



Nina Purnama Pasaribu