



SALINAN

KOMISI PEMILIHAN UMUM
KABUPATEN MAROS

KEPUTUSAN KOMISI PEMILIHAN UMUM
KABUPATEN MAROS
NOMOR : 219 TAHUN 2023

TENTANG
PENETAPAN TATA LETAK TEMPAT PEMUNGUTAN SUARA
PEMILIHAN UMUM TAHUN 2024

KETUA KOMISI PEMILIHAN UMUM KABUPATEN MAROS,

- Menimbang:
- a. bahwa untuk melaksanakan ketentuan Peraturan Komisi Pemilihan Umum Nomor 3 Tahun 2022 tentang Tahapan dan Jadwal Penyelenggaraan Pemilihan Umum Tahun 2024;
 - b. bahwa berdasarkan Berita Acara Komisi Pemilihan Umum Kabupaten Maros Nomor 327/PL.01.2-BA/7309/2023 tentang Tata Letak Tempat Pemungutan Suara (TPS) Pemilihan Umum Tahun 2024;
 - c. bahwa berdasarkan pertimbangan sebagaimana dimaksud dalam huruf a dan huruf b, perlu menetapkan Keputusan Komisi Pemilihan Umum Kabupaten Maros tentang Penetapan Tata Letak Tempat Pemungutan Suara Pemilihan Umum Tahun 2024;
- Mengingat:
1. Undang-Undang Nomor 7 Tahun 2017 tentang Pemilihan Umum (Lembaran Negara Republik Indonesia Tahun 2017 Nomor 182, Tambahan Lembaran Negara Republik Indonesia Nomor 6109) sebagaimana telah diubah dengan Undang-Undang Nomor 7 Tahun 2023 tentang Penetapan Peraturan

Pemerintah Pengganti Undang-Undang Nomor 1 Tahun 2022 tentang Perubahan Atas Undang-Undang Nomor 7 Tahun 2017 tentang Pemilihan Umum (Lembaran Negara Republik Indonesia Tahun 2023 Nomor 54, Tambahan Lembaran Negara Republik Indonesia Nomor 6863);

2. Peraturan Komisi Pemilihan Umum Nomor 8 Tahun 2019 tentang Tata Kerja Komisi Pemilihan Umum, Komisi Pemilihan Umum Provinsi, dan Komisi Pemilihan Umum Kabupaten/Kota (Berita Negara Republik Indonesia Tahun 2019 Nomor 320) sebagaimana telah beberapa kali diubah terakhir dengan Peraturan Komisi Pemilihan Umum Nomor 12 Tahun 2023 tentang Perubahan Kelima atas Peraturan Komisi Pemilihan Umum Nomor 8 Tahun 2019 tentang Tata Kerja Komisi Pemilihan Umum, Komisi Pemilihan Umum Provinsi, dan Komisi Pemilihan Umum Kabupaten/Kota (Berita Negara Republik Indonesia Tahun 2023 Nomor 377);
3. Peraturan Komisi Pemilihan Umum Nomor 3 Tahun 2022 tentang Tahapan dan Jadwal Penyelenggaraan Pemilihan Umum Tahun 2024 (Berita Negara Republik Indonesia Tahun 2022 Nomor 574);
4. Peraturan Komisi Pemilihan Umum Nomor 7 Tahun 2022 tentang Penyusunan Daftar Pemilih Dalam Penyelenggaraan Pemilihan Umum dan Sistem Informasi Data Pemilih (Berita Negara Republik Indonesia Tahun 2022 Nomor 1079) sebagaimana telah diubah dengan Peraturan Komisi Pemilihan Umum Nomor 7 Tahun 2023 tentang Perubahan Atas Peraturan Komisi Pemilihan Umum Nomor 7 Tahun 2022 tentang Penyusunan Daftar Pemilih Dalam Penyelenggaraan Pemilihan Umum dan Sistem Informasi Data Pemilih (Berita Negara Republik Indonesia Tahun 2023 Nomor 138);

MEMUTUSKAN:

Menetapkan : KEPUTUSAN KOMISI PEMILIHAN UMUM KABUPATEN MAROS TENTANG PENETAPAN TATA LETAK TEMPAT PEMUNGUTAN SUARA PEMILIHAN UMUM TAHUN 2024

KESATU : Menetapkan Tata Letak Tempat Pemungutan Suara Pemilihan Umum Tahun 2024 sebagaimana tercantum dalam lampiran keputusan yang merupakan bagian tidak terpisahkan dari keputusan ini.

KEDUA : Keputusan ini mulai berlaku pada tanggal ditetapkan.


Ditetapkan di Maros
Pada tanggal 20 September 2023

KETUA KOMISI PEMILIHAN UMUM
KABUPATEN MAROS,

ttd

JUMAEDI

salinan sesuai dengan aslinya
SEKRETARIAT KOMISI PEMILIHAN UMUM
KABUPATEN MAROS
Kepala Sub Bagian Hukum dan SDM,



H. MUHAMMAD ANSHARI

LAMPIRAN

KEPUTUSAN KOMISI PEMILIHAN UMUM KABUPATEN MAROS

NOMOR : 219 TAHUN 2023

TENTANG

PENETAPAN TATA LETAK TEMPAT PEMUNGUTAN SUARA PEMILIHAN UMUM TAHUN 2024

DAFTAR TATA LETAK TEMPAT PEMUNGUTAN SUARA (TPS)
PANITIA PEMILIHAN KECAMATAN BANTIMURUNG KABUPATEN MAROS
PEMILIHAN UMUM TAHUN 2024

NO	DESA/KEL	TPS	ALAMAT TPS	TITIK KOORDINAT	JARAK (TPS KE DESA)	DAFTAR PEMILIH TETAP (DPT)
1	ALATENGAE	001	Dusun Manjalling rt 01 depan rumah bapak ismail katu'	-5.015224,119.622106	3,0 KM	270
		002	Dusun Tanete halaman rumah pak dusun tanete	-5.012676,119.620451	2,7 KM	257
		003	Dusun Bontobua dekat tower	-5.008701,119.615686	2,0 KM	288
		004	Dusun Tanatakko depan rumah pak rt 04 jumain dusun tanatakko	-5.013423,119.605838	3,1 KM	284
		005	Dusun Tanatakko halaman rumah pak harfin rt 03 dusun Tanatakko	-5.010855,119.601879	3,7 KM	281
		006	Dusun Tanatakko halaman rumah bapak arifuddin rt 02 dusun tanatakko	-5.009535 ,119.597912	3,9 KM	280
		007	Dusun Bulusipong lapangan bulutangkis depan masjid babul jama'ah dusun bulusipong	-5.004917,119.613841	180 M	254
		008	Dusun Bulusipong halaman sd 105 Alatengae	-5.004442,119.613286	100 M	221
		009	Dusun Gollae bumdes lantai 1 dekat lapangan gollae, dusun gollae	-5.003798,119.611068	500 M	266
		010	Dusun Gollae bumdes lantai 2 pinggir jalan poros bantimurung dusun gollae	-5003710,119.611366	500 M	289
		011	Dusun Pakalli halaman sd 12 Pakalli	-5.000529,119.605799	1,2 KM	290
		012	Dusun Pakalli lapangan bulutangkis samping rumah h.cambu'	-4.997790,119.605088	1,4 KM	292
		013	Dusun Baramamase halaman rumah pak dusun Baramase rt 01	-4.9902090 , 119.6038416	2,5 KM	220
		014	Dusun Baramamase halaman pabrik dusun Baramase rt 02	-4.9930717,119.609017	2,3 KM	187
		14				3679
2	BARUGA	001	MTs/MA AS SAKINAH DUSUN KASSI	-4.971528, 119.611917	2,5 KM	265
		002	SDN 189 INPRES CAMBAJAWA DUSUN CAMBAJAWA	-4.965306, 119.611722	1,6 KM	265
		003	SDN 189 INPRES CAMBAJAWA DUSUN CAMBAJAWA	-4.965306, 119.611722	1,6 KM	210
		004	SDN 243 BARUGA DUSUN BALANG	-4.952466, 119.625020	1,2 KM	233
		005	SDN 243 BARUGA DUSUN BALANG	-4.952466, 119.625020	1,2 KM	234
		006	SDN 243 BARUGA DUSUN BALANG	-4.952466, 119.625020	1,2 KM	250
		007	HALAMAN MESJID MIFTAHUL JAMA'AH TANETE DUSUN CAMBAJAWA	-4.956255, 119.617725	500 M	291
		008	MDIA SAMARIGA DUSUN SAMARIGA	-4.951306, 119.615944	700 M	296
		009	HALAMAN PARKIR SDN 191 INPRES BATUNAPARA DUSUN BATUNAPARA	-4.947917, 119.613444	1,1 KM	216
		010	LAPANGAN BULU TANGKIS PERUMAHAN BOSOWA DUSUN BATUNAPARA	-4.948306, 119.610778	1,6 KM	230
		011	EX. SDN NO. 41 INPRES BATUNAPARA DUSUN BATUNAPARA	-4.946389, 119.609056	1,7 KM	283
		012	SAMPING RUMAH BAPAK NAJAMUDDIN LINGK. LAMBE-LAMBE DUSUN BATUNAPARA	-4.941833, 119.601722	2,8 KM	236
		12				3009
		001	Halaman Rumah ABD. Azis	-4,98203E+15	3 KM	218
		002	Depan Rumah Pak Patahuddin	-4,99003E+15	2,5 KM	218
		003	Halaman Rumah H. Ambo Solo	-4,99955E+15	1,8 KM	211

NO	DESA/KEL	TPS	ALAMAT TPS	TITIK KOORDINAT	JARAK (TPS KE DESA)	DAFTAR PEMILIH TETAP (DPT)		
3	KALABBIRANG	004	Halaman Pabrik Pak Rusdi	-5,00757E+15	1 KM	279		
		005	Halaman SD INPRES Kalabbirang	-5,0085E+15	20 M	289		
		006	Halaman Rumah hj. Debo	-5,01212E+16	1 KM	240		
		007	Halaman SMP Bantimurung	-5,01459E+15	1,4 M	267		
		008	Halaman Sekolah SMA 4 Bantimurung	-5,01196E+15	1,7 M	251		
		009	Halaman Pabrik H. Samadong	-5,00941E+15	2 KM	210		
		010	Komp. Pasar Pakalu	-5,01186E+15	1,8 KM	201		
		011	Halaman SD Pakalu 1	-5,01306E+15	1,6 KM	196		
		012	Kantor PKG Bantimurung	-5,01567E+15	1,8 KM	254		
		013	Halaman Rumah H. Makmur Colleng	-5,01761E+15	2 KM	200		
		014	Halaman Rumah ABD. Rahim	-5,01804E+15	2,4 KM	281		
		14						3315
		4	LEANG-LEANG	001	LINGKUNGAN PANAİKANG, HALAMAN RUMAH HJ LU:MU	-4.962941, 119.694001	1,5 KM	203
				002	LINGKUNGAN PANAİKANG, HALAMAN RUMAH H RAMLI	-4.965739, 119.685379	1 KM	225
003	HALAMAN KANTOR LURAH LEANG-LEANG			-4.977486, 119.674146	0 KM	267		
004	LINGKUNGAN LEANG-LEANG HALAMAN RUMAH PAK UMAR			-4.973382, 119.668883	1 KM	297		
005	LINGKUNGAN LEANG-LEANG HALAMAN RUMAH PAK IDRIS			-4.972985, 119.656505	2 KM	234		
006	LINGKUNGAN LEANG-LEANG HALAMAN RUMAH PAK SAHARUDDIN			-4.968125, 119.661318	2 KM	292		
007	LINGKUNGAN LEANG-LEANG HALAMAN RUMAH PAK SYAMSUDDIN			-4.979296, 119.663735	1,5 KM	243		
7						1761		
5	MANGELORENG	001	DUSUN KALUKU, SAMPING RUMAH HJ. UMMI	-4.996035, 119.637267	1,5 KM	284		
		002	DUSUN KALUKU, KOLOM RUMAH DG. SAHABU	-4.989906, 119.634321	750 M	281		
		003	DUSUN KALUKU, SAMPING RUMAH SULEMAN	-4.987267, 119.645011	1,9 KM	288		
		004	DUSUN LOPI-LOPI, DEPAN RUMAH NIRWANA LOPI-LOPI	-4.989609, 119.651352	2,8 KM	271		
		005	DUSUN MANGAI, SDN 173 INPRES MANGAI	-4.983291, 119.632225	100 M	262		
		006	DUSUN MANGAI, SAMPING RUMAH IDRIS	-4.982484, 119.637405	950 M	244		
		007	DUSUN MANGAI, DEPAN MASJID MAMBUKKURU	-4.979050, 119.641236	1,7 KM	188		
		008	DUSUN BONTOPADALLE, SAMPING RUMAH DARWIS	-4.974584, 119.636179	2,8 KM	221		
		009	DUSUN BONTOPADALLE, SAMPING RUMAH DG. SIRUA	-4.972566, 119.642923	2,8 KM	228		
		010	DUSUN BONTOPADALLE, SAMPING RUMAH SYAMSIR	-4.972422, 119.646022	2,9 KM	191		
10						2458		
6	MATTOANGING	001	DUSUN MALEWANG, DEPAN MESJID BABUL HASANAH	-4.982111, 119.614972	1,3 KM	197		
		002	DUSUN MALEWANG, SAMPING RUMAH PAK RT 02 MALEWANG	-4.981667, 119.616861	1,6 KM	176		
		003	DUSUN KATUBUNG, DEPAN RUMAH PAK RT 01 KATUBUNG	-4.981667, 119.616861	750 M	231		
		004	DUSUN BONTI-BONTI, DEPAN KANTOR DESA MATTOANGIN	-4.988361, 119.613944	0 KM	210		
		005	DUSUN BONTI-BONTI, BELAKANG MESJID BABUL YAQIN	-4.990472, 119.615944	350 M	259		
		006	DUSUN MONCONGBORI, SAMPING RUMAH PAK RT 01 MONCONGBORI	-4.992222, 119.620722	900 M	246		
		007	DUSUN PARANGGI, GUDANG PABRIK ABDUL JABBAR	-4.9918662, 119.6274868	1,8 KM	286		
		008	DUSUN PARANGGI, SMP 22 BANTIMURUNG	-4.9905168, 119.6307279	2,2 KM	291		
		009	DUSUN MONCONGBORI, DEPAN PABRIK H. HAPID	-4.982750, 119.625972	2,4 KM	250		
		010	DUSUN MONCONGBORI, SAMPING MESJID BABUL RAHMAN MASALE	-4.9845971, 119.6229729	1,9 KM	215		
		011	DUSUN MONCONGBORI, PASAR JEMBATAN KERU	-4.974250, 119.625556	3,2 KM	259		
11						2620		
		001	Dusun Pattene Samping Rumah Nurlina RT 001 RW 001	-5.006398, 119.616047	1,5 KM	250		
		002	Dusun Mannuruki RT. 002 RW 002 Halaman rumah	-5.005929, 119.620233	1,1 KM	270		

NO	.DESA/KEL	TPS	ALAMAT TPS	TITIK KOORDINAT	JARAK (TPS KE DESA)	DAFTAR PEMILIH TETAP (DPT)		
7	MINASA BAJI	003	Dusun Mannuruki RT. 001 RW 002 Gudang H. Hare	-5.009561, 119.624406	450 M	264		
		004	Dusun Tammate RT. 001 RW 003 Halama sekolah SDN 15 Jawi-Jawi	-5.008784, 119.626674	180 M	295		
		005	Dusun Tammate RT. 002 RW 003 halaman rumah Kepala Dusun Tammate	-5.002155, 119.629334	850 M	248		
		006	Dusun Sege-segeri RT 002 RW 004 Samping rumah Hj. Mindong	-5.008661, 119.631544	400 M	234		
		007	Dusun Sege-segeri RT 002 RW 004 Dekat Masjid Muftiha Fadillah	-5.007617, 119.635115	600 M	276		
		008	Dusun Sege-segeri RT 001 RW 004 Samping rumah Camat Bantimurung	-5.007190, 119.639506	1,3 KM	270		
		009	Dusun Bontosunggu RT 002 RW 005 Dekat Pabrik Padi	-5.005967, 119.638752	1,5 KM	287		
		010	Dusun Sege-segeri RT 003 RW 004 Halaman Pabrik Dg. Kunnu	-5.012942, 119.631911	1,6 KM	252		
		011	Dusun Sege-segeri RT 005 RW 004 Samping Depan Masjid Ikhwanul Ummah Sege-segeri	-5.018368, 119.629371	2,3 KM	278		
		012	Dusun Allu Depan Pabrik padi RT 002 RW 006	-5.011823, 119.634467	1,3 KM	243		
				12				3167
		8	TUKAMASEA	001	Dusun Bungaeja dalam rumah pak RT 03 Bungaeja	-4.94737,119.651280	3KM	159
002	Dusun Bungaeja Halaman sekolah SD Bungaeja			-4.948274,119.651005	2.5KM	195		
003	Dusun Bungaeja Halaman Rumah Pak dusun			-4.953101,119.645095	1.7KM	260		
004	Dusun pajjaiyyang Halaman sekolah SD 207 pajjaiyyang			-4.961682,119.646791	1,2KM	290		
005	Dusun pajjaiyyang halaman sekertariat IPP Pajjaiyyang			-4.960200,119.642872	0.7KM	284		
006	Dusun Bontokappong halaman SMP 10 bantimurung			-4.955936,119.640212	0.3KM	254		
007	Dusun bontokappong halaman pasar Bultar			-4.955797,119.636521	0.2KM	262		
008	Dusun Bontokappong halamn rumah Fitriani Rt 02 Bontokappong			-4.65625,119.635927	0.6KM	249		
009	Dusun Ammessangeng dalam rumah Hj Rahma			-4.953301,119.633146	1.2KM	222		
010	Dusun Ammessangeng Depan halaman rumah Indah Amessangeng			-4.953253,119.631152	1.3KM	229		
011	Dusun Manarang sekolah SD 106 Manarang			-4.97816,119.636696	1.8KM	222		
012	Dusun Manarang Halaman Rumah Pak Yahya Rt 01 Manarang			-4.962486,119.627065	2KM	215		
013	Dusun Manarang halaman rumah pak Idris Rt 02 Manarang			-4.970133,119.630101	2.5KM	296		
		13				3137		
		93				23146		

salinan sesuai dengan aslinya
 SEKRETARIAT KOMISI PEMILIHAN UMUM
 KABUPATEN MAROS
 Kepala Sub Bagian Hukum dan SDM,

H. MUHAMMAD ANSHARI

Ditetapkan di Maros

Pada tanggal 20 September 2023

KETUA KOMISI PEMILIHAN UMUM

KABUPATEN MAROS,

ttd

JUMAEDI

LAMPIRAN

KEPUTUSAN KOMISI PEMILIHAN UMUM KABUPATEN MAROS

NOMOR : 219 TAHUN 2023

TENTANG

PENETAPAN TATA LETAK TEMPAT PEMUNGUTAN SUARA PEMILIHAN UMUM TAHUN 2024

DAFTAR TATA LETAK TEMPAT PEMUNGUTAN SUARA (TPS)
PANITIA PEMILIHAN KECAMATAN BONTOA KABUPATEN MAROS
PEMILIHAN UMUM TAHUN 2024

NO	DESA/KEL	TPS	ALAMAT TPS	TITIK KOORDINAT	JARAK KE DESA) (TPS	DAFTAR PEMILIH TETAP (DPT)
1	AMPEKALE	1	PEKARANGAN POSKESDES, DUSUN LALANG TEDONG, RT 1	-4.90754°, 119.535005°	330 M	295
		2	HALAMAN RUMAH SAUDARA USMAN HS, DUSUN LALANG TEDONG, RT 2	-4.906247°, 119.53547°	170 M	279
		3	PEKARANGAN KB. ANNUR AMPEKALE, DUSUN LALANG TEDONG, RT 2	-4.905313°, 119.534824°	10 M	296
		4	PEKARANGAN SD MANGARA BOMBANG, DUSUN MANGARA BOMBANG, RT 2	-4.922019°, 119.527717°	2,6 KM	215
		5	PEKARANGAN TK. ANUGRAH, DUSUN MANGARA BOMBANG, RT 1	-4,9221141°, 119,5290275°	2,6 KM	204
		6	PEKARANGAN KB. NELAYAN BERSATU, DUSUN PADARIA, RT 2	-4.903458°, 119.524519°	1 KM	284
		7	PEKARANGAN PESANTREN YADI, DUSUN PADARIA, RT 4	-4.905384°, 119.534851°	2,40 KM	281
		8	PEKARANGAN SD BINANGA SANGKARA, DUSUN BINANGA SANGKARA, RT 2	-4.885409°, 119.517442°	3,5 KM	279
		8				2133
2	BONTO BAHARI	1	HALAMAN RUMAH MILE, DUSUN SABANGA RT 03	-4.931652, 119.524585	5 KM	279
		2	SAMPING RUMAH H. MUH. ILYAS, DUSUN SABANGA RT 05	-4.933397, 119.52326	5.5 KM	289
		3	HALAMAN SEKOLAH SDN 42 CAMBAYA, DUSUN CAMBAYA RT 01	-4.943575, 119.53862	25 M	273
		4	SAMPING RUMAH MUHAMMAD RUSLI, DUSUN BAJIARENG RT 01	-4.94437, 119.544301	2 KM	174
		4				1015
3	BONTOA	1	LINGK. TALAWE/PATUNGGALENGAN, RUANGAN AULA PGRI SDN 133 INPRES TALAWE, RT.01/RW.04	-4938064, -119.5612	100 M	293
		2	LINGK. PANJALLINGAN, PELATARAN PARKIR PASAR PANJALLINGAN SEBELAH UTARA, RT.04 / RW. 01	-4936412, -119.557451	500 M	283
		3	LINGK. PANJALLINGAN, LOS PASAR PANJALLINGAN SEBELAH TIMUR, RT. 04 / RW. 01	-4936951, -119.5576	500 M	291
		4	LINGK. PANJALLINGAN, PELATARAN PARKIR MOBIL TOKO HARIS PRATAMA, RT.05 / RW.01	-4938866, -119.5550	600 M	221
		5	LINGK. PANJALLINGAN, HALAMAN RUMAH H. KAIMUDDIN, RT.06 / RW. 01	-4938635, -119.5530	700 M	213
		6	LINGK. BONTOA, HALAMAN SEKOLAH SDN. 148 INPRES BONTOA , RT.03 / RW.02	-4943274, -119.5678	600 M	285
		7	LINGK. BONTOA, HALAMAN PARKIR SMA NEGERI 6 MAROS, RT. 04 / RW.02	-4943459, -119.5688	650 M	274
		8	LINGK. SULI-SULI, HALAMAN RUMAH DG.BADDU, RT. 04 / RW. 03	-4937548, -119.5812	3,5KM	241
		9	LINGK. SULI-SULI, HALAMAN RUMAH ABDUL RAJAB, RT. 05 / RW. 03	-4937482, -119.5798	4 KM	284
		10	LINGK. TALAWE/PATUNGGALENGAN, LAPANGAN SEPAK TAKRAW PATUNGGALENGAN, RT.03 / RW.04	-4940105, -119.5633	300 M	246
		10				2631
4	BOTOLEMPANGANG	1	Halaman Sekolah SD Lempangan Dusun Lempangan	-4.903365,119.587687	± 400 Meter	290
		2	Halaman Masjid Baital Faizin Dusun Lempangan	-4.904382,119.585946	± 300 Meter	271
		3	Halaman rumah H Zainuddin Dusun Lempangan	-4.911136, 119.584044	± 500 Meter	266
		4	Halaman Sekolah Al-Wasi Dusun Ujung Bulu	-4.911029,119.597818	± 4.500 Meter	294
		5	Halaman rumah Puang Baji Dusun Mangemba	-4.90346,119.60791	± 5.000 Meter	255
		6	Halaman Masjid Baitul Mu'minin Dusun Mangemba	-4.899612,119.609009	± 6.000 Meter	194

NO	DESA/KEL	TPS	ALAMAT TPS	TITIK KOORDINAT	JARAK (TPS KE DESA)	DAFTAR PEMILIH TETAP (DPT)
		7	Halaman rumah H Saraila Dusun Tangaparang	-4.903118,119615912	± 6.500 Meter	264
		8	Halaman Rumah Amiruddin Dusun Tangaparang	-4.900747,119.624646	± 7.000 Meter	268
		9	Sekolah Madrasah Dusun Tamangesang	-4.892523,119.620028	± 10.000 Meter	279
		10	Halaman Rumah Hj Mani Dusun Tamangesang	-4.889175,119626198	± 10.500 Meter	258
		10				2639
5	MINASA UPA	1	Dusun Cambayya , samping rumah bapak sirajuddin,RT 04 RW 001	-4902447, 119.554537	1,3 km	259
		2	Dusun Cambayya ,SD INPRES 229 CAMBAYYA,RT 001,RW 001	-4.905979, 119.554048	850 M	236
		3	Dusun Pappaka, lokasi kapling rumah bapak Paharuddin,RT 003 RW 002	-4.909060, 119.556579	500 M	212
		4	Dusun Pappaka, SDN 45 PAPPAKA,RT 001 RW 002	-4.909861, 119.555309	450 M	221
		5	Dusun Kalupenrang, Pekarangan rumah bapak Dg.Manna,RT 002 RW 003	-4.912254, 119.556934	230 M	213
		6	Dusun Kalupenrang, Pekarangan Masjid Rhaudatul Jannah,RT 001,RW 003	-4.914064, 119.559650	550 M	212
		7	DUSUN SIKAPAYA,PEKARANGAN RUMAH BAPAK HAERUDDIN KETUA RT 002 RW 004	-4.907296, 119.568991	19 KM	190
		8	Dusun Sikapaya, SDN 69 Sikapaya,RT 001 RW 004	-4.908973, 119.570220	18 KM	218
		9	Dusun Bua mata,Samping Mesjid Al Fajrih,RT 002,RW 005	-4.917121, 119.574875	15 KM	236
		10	Dusun Bua mata,Pekarangan Rumah Jumakkara,RT 004 RW 005	-4.913401, 119.571198	16 KM	224
		10				2221
6	PAJUKUKANG	1	Dusun Panaikang, Area Lapangan Futsal Desa Pajukukang, RT 02	-4. 932388,-119.543894	24 M	281
		2	Dusun Panaikang, Halaman Rumah Bapak Saparuddin RT 04	-4.923661, -119. 528612	220 M	274
		3	Dusun Panaikang, Halaman Rumah H. Muh. Said, RT 06	-4.9233561, -119. 529341	295 M	279
		4	Dusun Parasangan Beru, Halaman Sekolah SDN 43 Parrasangan Beru, RT 07	-4.926275, -119. 53282	700 M	223
		5	Dusun Parasangan Beru, Halaman Rumah H. Saparuddin, RT 08	-4.924888, - 119.533816	969 M	205
		6	Dusun Parasangan Beru, Halaman Rumah Bapak Zaenal, RT 04	-4.923422, - 119.534444	1,1 KM	184
		7	Dusun Parasangan Beru, Halaman Rumah Bapak Busira, RT 03	-4.924765, 119.543251	1.1 KM	197
		8	Dusun Parasangan Beru, Halaman Rumah Muh Nur, RT 01	-4.922027, - 119.534611	1.2 KM	201
		9	Dusun Parasangan Beru, Halama Rumah Bapak Rauf, RT 09	-4.931014, - 119.53706	1.6 KM	265
		10	Dusun Balosi, Halaman Rumah Bapak Agus, RT 01	-4. 934148, - 119.543104	2.1 KM	281
		11	Dusun Balosi Halaman Rumah Bapak Safri, RT 03	-4. 923296,- 119.534108	2.4 KM	283
		12	Dusun Balosi, Halaman TK Ananda Ceria, RT 03	-4. 932373,- 119.543887	2.4 KM	282
		12				2955
7	SALENRANG	1	Halaman Masjid Nurul Hidayah RT 01 Dusun Pannambungan	-4.925953 119.557952	1,9 KM	238
		2	Samping Rumah bapak Kepala Dusun Pannambungan RT. 01 Dusun Pannambungan	-4.932685, 119.596178	2,1 Km	277
		3	Halaman SDN 219 Inp. Pannambungan RT. 02 Dusun Pannambungan	-4.922507, 119.577872	2,5 Km	222
		4	Pekarangan PAUD Tunas Mekar Jaya RT. 03 Dusun Pannambungan	-4.921214, 119.57926	1,5 KM	220
		5	HALAMAN RUMAH BAPAK H. LALLI RT. 03 Dusun Barua	-4.921214, 119.57926	1,3 Km	271
		6	Samping Rumah ibu Erna RT.02 Dusun Panaikang	-4.918842, 119.585652	1,2 Km	286
		7	Halaman Rumah Bapak H. Mansyur Dg. Tallasa RT.02 Dusun Panaikang	-4.922212, 119.587466	0,50 Km	213
		8	Halaman SD No. 28 Salenrang RT.03 Dusun Panaikang	-4.926465, 199.589213	0,03 km	250
		9	Halaman Rumah bapak Jidong RT.04 Dusun Panaikang	-4.926254, 119.583544	1 Km	277
		10	Samping Rumah Bapak Saharuddin RT.03 Dusun Salenrang	-4,936205, 119.588428	1,24 km	267
		11	Pekarangan Masjid Baitunnur RT. 02 Dusun Salenrang	4,930657, 119.590734	0,59 km	250
		12	Halaman rumah bapak Dg. Dadda RT.04 Dusun Salenrang	-4.932258, 119.596178	1 KM	257
		13	Halaman SD 221 Inpres Rammang2 RT. 04 Dusun Salenrang	-4,931157, 119.596127	1,25 km	236
		14	Halaman rumah Basri Dg. Gajang RT. 04 Dusun Salenrang	-4.928778, 119.596801	1,50 Km	163
		15	Halaman Rumah H.Lewa RT.02 Dusun Rammang2	-4,921951, 199.602419	2,8 km	200

NO	DESA/KEL	TPS	ALAMAT TPS	TITIK KOORDINAT	JARAK (TPS KE DESA)	DAFTAR PEMILIH TETAP (DPT)
		16	Depan Rumah ibu darma RT.01 Dusun Rammang2	-4,92071, 199.599438	2,61 km	264
		17	Parkiran Dermaga 2 RT.04 Dusun Rammang2	-4,9251, 119.607536	3,61 km	266
		17				4157
8	TUNIKAMASEANG	1	Halaman SDN 202 Pattallassang RT.01 Dusun Pattallassang	-4.920529, 119.557360	1 KM	295
		2	Halaman Rumah Ketua RT.03 Pattallassang Dusun Pattallassang	-4.924406, 119.557135	800 M	285
		3	Halaman Mesjid Darussalam lengkese RT.02 Dusun lengkese	-4.924515, 119.564115	1.2 KM	293
		4	Halaman kantor Desa Tunikamaseang RT. 01 Dusun LENGKESE	-4.929032, 119.558986	0 KM	251
		5	Halaman Rumah Kepala Dusun kassijalah RT.01 Dusun kassijalah	-4.934531, 119.564073	1.5 KM	291
		6	Halaman Mesjid Nurul Jamah kassijalah RT. 03 Dusun kassijalah	-4.932677, 119.565512	1.2 KM	251
		7	Halaman Rumah kepala Desa Tunikamaseang RT.05 Dusun kassijalah	-4.929883, 119.566088	1 KM	232
		8	Halaman Rumah ketua RT.06 Kassijala Dusun kassijalah	-4.929780, 119.564029	700 M	207
		9	Halaman TK Naura BONTO-BONTO RT.01 Dusun BONTO-BONTO	-4.937409, 119.549450	1.5 KM	278
		10	Halaman Mesjid Nurul Ilmi JANGKA-JANGKAYYA RT.03 Dusun JANGKA-JANGKAYYA	-4.935107, 119.552985	1.5 KM	252
		11	Halaman Rumah ketua RT.02 JANGKA-JANGKAYYA Dusun JANGKA-JANGKAYYA	-4.931336, 119.558717	300 M	224
		11				2859
9	TUPABBIRING	1	Halaman Pustu Rea Rea RT 003 Dusun Rea Rea	-4.931019,119.543711	± 2,3KM	252
		2	Halaman Rumah Salmiah RT 4 Dusun Rea Rea	-4.928250,119.543496	± 2 KM	260
		3	Halaman Rumah Sahira RT 003 Dusun Pepebulaeng	-4.924537,119.540995	± 1,5 KM	175
		4	Halaman Pesantren DDI Cambalagi	-4.920648,119.537488	± 1 KM	123
		5	Aula Kantor Desa Tupabbiring	-4.919931,119.534046	0 KM	284
		6	Samping Rumah Sair RT 004 Dusun Campagaya	-4.918890,119.533943	± 500 M	253
		7	Halaman PAUD Adipura Dusun Pandanga	-4.914704,119.538033	± 1 KM	288
		7				1635
		89				22245

salinan sesuai dengan aslinya
 SEKRETARIAT KOMISI PEMILIHAN UMUM
 KABUPATEN MAROS
 Kepala Sub Bagian Hukum dan SDM,

H. MUHAMMAD ANSHARI

Ditetapkan di Maros

Pada tanggal 20 September 2023

KETUA KOMISI PEMILIHAN UMUM

KABUPATEN MAROS,

ttd

JUMAEDI

LAMPIRAN

KEPUTUSAN KOMISI PEMILIHAN UMUM KABUPATEN MAROS

NOMOR : 219 TAHUN 2023

TENTANG

PENETAPAN TATA LETAK TEMPAT PEMUNGUTAN SUARA PEMILIHAN UMUM TAHUN 2024

**DAFTAR TATA LETAK TEMPAT PEMUNGUTAN SUARA (TPS)
PANITIA PEMILIHAN KECAMATAN CAMBA KABUPATEN MAROS
PEMILIHAN UMUM TAHUN 2024**

NO	DESA/KEL	TPS	ALAMAT TPS	TITIK KOORDINAT	JARAK (TPS KE DESA)	DAFTAR PEMILIH TETAP (DPT)
1	BENTENG	1	DIBAWAH KOLOM RUMAH M.AKIB, DUSUN SUMPATU	-4.949855, 119.881485	400 M	213
		2	HALAMAN RUMAH FAISAL SYAM, DUSUN LAPPA TALLE	-4.941135, 119.889410	1600 M	223
		3	DIBAWAH KOLOM RUMAH ARJUN, DUSUN LAPPA TALLE	-4.931427, 119.888510	2600 M	278
		4	DIBAWAH KOLOM RUMAH IBU SATI, DUSUN LEMPONG	-4.961532, 119.882510	2400 M	249
		4				963
2	CEMPANIGA	1	HALAMAN BEKAS SDN 19 CAMBA, LINGKUNGAN TOBONGGAE	-4.917074, 119.843151	650 M	264
		2	AULA SMPN 3 CAMBA, LINGKUNGAN TOBONGGAE	-4.917402, 119.841495	600 M	217
		3	AULA PKBMTOBONGGAE, LINGKUNGAN TOBONGGAE	-4.915920, 119.839325	1200 M	251
		4	DIBAWAH KOLOM RUMAH IBU DALIMA, LINGKUNGAN GATTARENG	-4.912881, 119.844411	1200 M	244
		5	PEKARANGAN RUMAH AWALUDDIN, LINGKUNGAN GATTARENG	-4.915884, 119.845444	1000 M	282
		6	HALAMAN RUMAH HAJI. ABBA, LINGKUNGAN MALLISU	-4.913976, 119.852799	1800 M	269
		6				1527
3	CENRANA	1	AULA KANTOR DESA CENRANA DUSUN BENTENG	-4.933925, 119.838244	18 M	236
		2	DIBAWAH KOLOM RUMAH BAPAK HAMZAH B DUSUN KAJUARA	-4.976462, 119.839087	6900 M	170
		3	DIBAWAH KOLOM RUMAH BAPAK MAPPIASSE DUSUN PANAGI	-4.974218, 119.853140	6200 M	264
		4	DIBAWAH KOLOM RUMAH BAPAK MUH ALI DUSUN HOLIANG	-4.988961, 119.867581	9600 M	195
		5	DIBAWAH KOLOM RUMAH BAPAK ABD LATIF DUSUN TANAH TENGGANG	-4.948082, 119.853860	3200 M	163
		6	DIBAWAH KOLOM RUMAH BAPAK H.KUDDUS DUSUN PANAGI	-4.972555, 119.848820	5500 M	157
		7	PEKARANGAN PESANTREN PETTA PACCING DUSUN BENTENG	-4.934446, 119.838245	120 M	125
		7				1310
4	MARIO PULANA	1	KOLOM RUMAH MILIK BAPAK NANNO, LINGKUNGAN MARIO	-4.908266, 119.872946	52 M	254
		2	HALAMAN RUMAH HAJI MAPPA, LINGKUNGAN BARUGAE	-4.905598, 119.878403	750 M	250
		3	DIBAWAH KOLOM RUMAH FIRDAUS, LINGKUNGAN BONTO MARANNU	-4.893315, 119.850878	7000 M	265
		4	RUANG KELAS SMA 2 CAMBA, LINGKUNGAN MARIO	-4.910023, 119.859166	2000 M	279
		4				1048
		1	BAWAH KOLOM RUMAH ABD GAFFAR, DUSUN LALEBATA	-4.871993, 119.817822	1300 M	277

NO	DESA/KEL	TPS	ALAMAT TPS	TITIK KOORDINAT	JARAK (TPS KE DESA)	DAFTAR PEMILIH TETAP (DPT)
5	PATANYAMANG	2	SAMPING RUMAH ALAM CAHAYA DG LIMPO, DUSUN LALEBATA	-4.872275, 119.821438	550 M	287
		3	BAWAH KOLONG RUMAH DG KACA, DUSUN MANGNGAI	-4.8775918, 119.8238361	450 M	268
		4	SAMPING RUMAH BAPAK NAJAMUDDIN, DUSUN BONTO TANGNGA	-4.8782957, 119.8375127	5000 M	282
		4				1114
6	PATTIRO DECENG	1	POSYANDU SAMPING TK UJUNG, DUSUN UJUNG	-4.930645, 119.834417	1000 M	266
		2	DISAMPING RUMAH M. RIDWAN, DUSUN UJUNG	-4.932862, 119.836057	1400 M	217
		3	HALAMAN RUMAH SATRIA MANDALA, DUSUN UJUNG	-4.932429, 119.837208	1400 M	223
		4	SAMPING RUMAH H. ABDUL JABBAR, DUSUN UJUNG	-4.934044, 119.829637	270 M	203
		5	HALAMAN RUMAH BAPAK BACO, DUSUN SATOA	-4.932908, 119.827697	110 M	245
		6	HALAMAN RUMAH PAK HAMKA, DUSUN MADDENGE	-4.921041, 119.827151	1900 M	146
		7	DEPAN MESJID AL AKRABIN, DUSUN MADDENGE	-4.924067, 119.823988	1600 M	229
		7				1529
7	SAWARU	1	SAMPING RUMAH IDRIS MALIK, DUSUN PISING	-4.929936, 119.845078	1100 M	286
		2	DEPAN RUMAH ADWAN, DUSUN SAWARU	-4.927338, 119.846714	1000 M	272
		3	DIBAWAH RUMAH HJ. MANENG, DUSUN PADANG LOHE	-4.911529, 119.855055	6200 M	207
		4	HALAMAN KANTOR DESA SAWARU, DUSUN SAWARU	-4.927517, 119.853314	2 M	291
		5	DIBAWAH RUMAH HJ.NIANG, DUSUN CAMPULILI	-4.927096, 119.858274	800 M	249
		6	DEPAN RUMAH ARIFIN, DUSUN TAJO	-4.925058, 119.859025	700 M	186
		7	DIBAWAH KOLOM RUMAH HJ.FARIDA, DUSUN TAJO	-4.921598, 119.866348	1600 M	274
		7				1765
8	TIMPUSENG	1	DEPAN SEKOLAH MI MATAJANG DUSUN MATAJANG	-4.944661, 119.81905	1100 M	274
		2	KOLOM RUMAH MUH.YUSUF DSN MATAJANG DESA TIMPUSENG	-4.944056, 119.810695	2300 M	285
		3	SEKOLAH SD INP BU,RUNG DUSUN BU,RUNG	-4.946136, 119.800214	3600 M	174
		4	RUMAH BAPAK UKKAS DUSUN ARA DESA TIMPUSENG	-4.936753, 119.794615	4900 M	137
		5	BELAKANG KANTOR KEJAKSAAN .DUSUN MATAJANG DESA TIMPUSENG	-4.937926, 119.824198	200 M	295
		7				1165
		46				10421

salinan sesuai dengan aslinya
 SEKRETARIAT KOMISI PEMILIHAN UMUM
 KABUPATEN MAROS
 Kepala Sub Bagian Hukum dan SDM,

H. MUHAMMAD ANSHARI

Ditetapkan di Maros

Pada tanggal 20 September 2023

KETUA KOMISI PEMILIHAN UMUM

KABUPATEN MAROS,

ttd

JUMAEDI

LAMPIRAN

KEPUTUSAN KOMISI PEMILIHAN UMUM KABUPATEN MAROS

NOMOR : 219 TAHUN 2023


TENTANG

PENETAPAN TATA LETAK TEMPAT PEMUNGUTAN SUARA PEMILIHAN UMUM TAHUN 2024

**DAFTAR TATA LETAK TEMPAT PEMUNGUTAN SUARA (TPS)
PANITIA PEMILIHAN KECAMATAN CENRANA KABUPATEN MAROS
PEMILIHAN UMUM TAHUN 2024**

NO	DESA/KEL	TPS	ALAMAT TPS	TITIK KOORDINAT	JARAK (TPS KE DESA)	DAFTAR PEMILIH TETAP (DPT)
1	BAJI PA'MAI	001	HALAMAN MESJID JABAL KHAERUDDIN DUSUN PARRANG	-4.950340, 119.815633	100 METER	228
		002	SAMPING KANTOR DESA BAJI PA'MAI	-4.951450, 119.813460	0 M	233
		003	HALAMAN MESJID MAGFIRAH DUSUN MADELLO	-4.957136, 119.805660	500 METER	280
		004	HALAMAN RUMAH RT SAKRI DUSUN PADANGALLA	-4.962374, 119.799572	1 KM	273
		4				1014
2	CENRANA BARU	001	HALAMAN RUMAH HAMZAH THALIF DUSUN MALAKA	-4.984585, 119.822516	100 METER	173
		002	HALAMAN RUMAH TARI DUSUN MALAKA	-4.985025, 119.823414	200 meter	175
		003	HALAMAN RUMAH TRISNA DUSUN MALAKA	-4.988516, 119.823489	1 KM	238
		004	HALAMAN RUMAH SULAIMAN DUSUN AROKKE	-4.978018, 119.827874	2,5 KM	180
		005	HALAMAN RUMAH HAMRI DUSUN MATANRE	-4.952203, 119.827285	5 KM	230
		006	HALAMAN RUMAH H.IDRIS DUSUN MACCINI	-4.943894, 119.825240	6 KM	181
		6				1177
3	LABUAJA	001	HALAMAN SD NAHUNG	-5.008848, 119.755489	50 meter	272
		002	SAMPING RUMAH An. RUSLAN	-5.010514, 119.753798	500 meter	276
		003	SAMPING RUMAH An. ARFAH DG RAPI	-5.021380, 119.748977	4 KM	290
		004	GOR KAPPANG	-5.022771, 119.749143	2 km	262
		005	HALAMAN RUMAH An. LAMBA	-5.023782, 119.747659	4,5 KM	221
		006	LAPANGAN BOLA DUSUN PATTIRO	-4.999915, 119.747078	6 KM	181
		007	SAMPING LAPANGAN VOLLY DUSUN PATTIRO	-5.000115, 119.747164	6 KM	183
		7				1685
4	LAIYA	001	SAMPING RUMAH SAUNA	-5.032365, 119.784984	100 METER	235
		002	SAMPING RUMAH H. CACO LALLO	-5.040052, 119.788588	500 METER	191
		003	HALAMAN RUMAH A.RUSTAN	-5.043008, 119.791582	1 KM	208
		004	HALAMAN SEKOLAH SD BONTO MANAI	-5.066203, 119.791411	5 KM	188
		005	HALAMAN MASJID AL-AMIN	-5.067794, 119.779047	8 KM	132
		006	HALAMAN RUMAH SARIFUDDIN	-5.051473, 119.801673	6 K	125
		007	HALAMAN RUMAH YAMAL	-5.059483, 119.813191	7 KM	242
		008	BELAKANG SEKOLAH SD BONTO PANNO	-5.054577, 119.806410	8 KM	133
		009	HALAMAN RUMAH BACO P	-5.055754, 119.814184	9 KM	186
		010	HALAMAN RUMAH HANAPING	-5.021763, 119.791132	5 KM	256
		011	HALAMAN RUMAH AMBO ASSE	-5.015755, 119.792720	7 KM	242

NO	DESA/KEL	TPS	ALAMAT TPS	TITIK KOORDINAT	JARAK (TPS KE DESA)	DAFTAR PEMILIH TETAP (DPT)
		11				2138
5	LEBBO TENGAE	001	Halaman Rumah Ibrahim Dusun Salassa	-5.010840, 119.778038	500 METER	248
		002	Halaman Rumah Naksiruddin Dusun Parigi	-5.017283, 119.781263	500 METER	256
		003	Lapangan Sepak Bola Dusun Parigi	-5.021579, 119.781612	1 KM	262
		004	Halaman Rumah Mappi Dusun Tana Takko	-5.027442, 119.783308	2 KM	280
		4				1046
6	LIMAMPOCCOE	001	Samping RM Family 2	-5.007478, 119.769493	1 km	255
		002	Tribun Lapangan Nurdin Johan	-5.001777, 119.771795	750 meter	271
		003	Halaman Rumah P Irwan Tangnga-tangnga	-4.999505, 119.772904	500 meter	212
		004	Bola Buhung Halaman Rumah Rahmat	-4.997978, 119.772604	500 meter	271
		005	Depan Rumah Sekdes Limapoccoe	-4.997652, 119.775040	200 meter	243
		006	Halaman Rumah Alfiani Putri	-4.991201, 119.779680	2 km	247
		007	Halaman Rumah P Dusun Kaluku	-4.987268, 119.780326	2,5 km	262
		008	Halaman Rumah P Halid	-4.998972, 119.782271	1 km	276
		009	Halaman Rumah P Dusun Mappasaile	-5.004477, 119.782191	1 km	240
		010	Halaman rumah Mardiah Depan Mesjid Kampala	-5.005322, 119.789817	3 KM	114
		011	Halaman Rumah P Dusun Samata	-4.995899, 119.789108	3 KM	190
		012	Halaman rumah depan mesjid Bonto panno	-4.997301, 119.804669	9 KM	97
		12				2678
7	ROMPEGADING	001	HALAMAN RM NIKMAT JATIM Dusun Moncongjai	-4.982158,119.784147	1,5 KM	227
		002	HALAMAN RUMAH PUANG LEWA Dusun Moncongjai	-4.976487,119.783495	1 KM	224
		003	HALAMAN RUMAH AGUS HS Dusun Bululohe	-4.976515,119.790514	300 M	207
		004	HALAMAN SDN 77 MAHAKA Dusun Pattiro	-4.963299,119.798072	1 KM	268
		005	HALAMAN SD IPRES ROMPEGADING Dusun Lanniti Labuaja	-4.976535,119.795118	1 KM	218
		006	HALAMAN RUMAH HARIS Dusun Pattiro RT 02	-4.960221,119.783763	3 KM	197
		6				1341
		50				11079

salinan sesuai dengan aslinya
 SEKRETARIAT KOMISI PEMILIHAN UMUM
 KABUPATEN MAROS
 Kepala Sub Bagian Hukum dan SDM,

 H. MUMATIMAD ANSHARI

Ditetapkan di Maros

Pada tanggal 20 September 2023

KETUA KOMISI PEMILIHAN UMUM

KABUPATEN MAROS,

ttd

JUMAEDI

LAMPIRAN

KEPUTUSAN KOMISI PEMILIHAN UMUM KABUPATEN MAROS

NOMOR : 219 TAHUN 2023

TENTANG

PENETAPAN TATA LETAK TEMPAT PEMUNGUTAN SUARA PEMILIHAN UMUM TAHUN 2024

**DAFTAR TATA LETAK TEMPAT PEMUNGUTAN SUARA (TPS)
PANITIA PEMILIHAN KECAMATAN LAU KABUPATEN MAROS
PEMILIHAN UMUM TAHUN 2024**

NO	DESA/KEL	TPS	ALAMAT TPS	TITIK KOORDINAT		JARAK (TPS KE DESA)	DAFTAR PEMILIH TETAP (DPT)
1	ALLEPOLEA	001	SAMPING RUMAH WARGA ATAS NAMA HASMA	-4.991905°	119.560811°	+ 2,6 Km	246
		002	DEPAN PABRIK PENGGILINGAN PADI LINGKUNGAN PAMELAKANG JENE	-4.992771°	119.568559°	+ 1,4 Km	277
		003	HALAMAN RUMAH HARIS LINGKUNGAN PAMELAKANG JENE	-4.993894°	119.57044°	+ 1,5 Km	257
		004	HALAMAN RUMAH DG TUTU LINGKUNGAN PAMELAKANG JENE	-4.993784°	119.574101°	+ 1,1 Km	240
		005	HALAMAN RUMAH WARGA ATAS NAMA SUHARDI LINGKUNGAN PAMELAKANG JENE	-4.993718°	119.572289°	+ 1,3 Km	281
		006	LORONG SAMPING SD 48 BONTOKAPETTA I	-4.98896°	119.573961°	+ 1,0 Km	294
		007	JALAN MAMINASATA	-4.991935°	119.574062°	+ 900 M	281
		008	HALAMAN RUMAH KETUA RT 6 (AMAR)	-4.987169°	119.573372°	+ 500 M	295
		009	HALAMAN RUMAH WIWI WARGA BONTOKAPETTA I	-4.990234°	119.574941°	+ 750 M	289
		010	PABRIK PENGGILINGAN PADI SAMPING PERTAMINA LINGKUNGAN BONTOKAPETTA II	-4.979516°	119.572198°	+ 650 m	252
		011	DEPAN RUMAH IBU FATWATI BONTOKAPETTA II	-4.983212°	119.569805°	+ 500 M	231
		012	HALAMAN RUMAH INDRIANI FATIMAH BONTOKAPETTA II	-4.982724°	119.572024°	+ 350 M	204
		013	DEPAN RUKO SAMPING KELURAHAN ALLEPOLEA	-4.985047°	119.573306°	+ 10 M	291
		014	BELAKANG KORAMIL BONTOKAPETTA II	-4.983722°	119.572401°	+ 300 M	254
		015	HALAMAN RUMAH NURHAYATI DAUD	-4.977688°	119.571889°	+ 850 M	294
		016	DEPAN RUMAH WARGA ATAS NAMA DG BESSE	-4.975865°	119.565609°	+ 1,6 Km	242
		017	SAMPING TK ORIZA SATIVA BALITSEREAL	-4.977469°	119.573334°	+ 1,0 Km	288
		018	DEKAT RUMAH DG PACCONG WARGA BONTOMANAI	-4.991267°	119.576556°	+ 1,2 km	271
		019	HALAMAN RUMAH HAMMING WARGA BONTOMANAI	-4.987978°	119.577843°	+ 750 Km	272
		020	DEPAN RUMAH MULIANA LINGKUNGAN TALAMANGAPE	-4.988163°	119.5802°	+ 1,1 Km	228
		021	SAMPING RUMAH PAK HARUNA LINGKUNGAN TALAMANGAPE	-4.992192°	119.582008°	+ 1,5 Km	259
		022	DEPAN RUMAH IBU HERVINA BURNAMA LINGKUNGAN TALAMANGAPE	-4.990858°	119.580303°	+ 1,2 Km	217
		023	SAMPING RUMAH PAK RT ATAS NAMA MANSUR LINGKUNGAN TALAMANGAPE	-4.989154°	119.578798°	+ 950 M	245
		024	HALAMAN RUMAH RT 1 (HARUNA)	-4.967806°	119.590666°	+ 4,4 Km	187
		24					6195
		001	HALAMAN SDN NO. 223 INPRES TANGKURU	-4949835	119565204	+ 140 m	262

NO	DESA/KEL	TPS	ALAMAT TPS	TITIK KOORDINAT		JARAK (TPS KE DESA)	DAFTAR PEMILIH TETAP (DPT)
2	BONTO MARANNU	002	HALAMAN MTs DARUSSA'ADA WASSURUR DUSUN TANGKURU	-4951941	119566008	+ 50 m	280
		003	BEKAS TEMPAT PENJUALAN KAYU DUSUN TANGKURU	-4955317	119567972	+ 350 m	235
		004	DEPAN RUMAH KEPALA DUSUN TAMBUA	-4956864	119567127	+ 800 m	295
		005	DEPAN MASJID NURUL AMIN DUSUN TAMBUA	-4955917	119567513	+ 700 m	285
		006	LAPANGAN SMPN 18 LAU DUSUN TAMBUA	-4956449	119568915	+ 850 m	261
		007	TANAH KOSONG DG. HARUNA TANRING MATA	-4961688	119568755	+ 1.2 km	197
		008	HALAMAN RUMAH RAMLAH TANRING MATA	-4961909	119568682	+ 1.4 km	216
		009	HALAMAN MASJID NURUR RAHMAN TANRING MATA	-4961242	119568657	+ 1.5 km	195
				9			
3	MACCINI BAJI	001	DEPAN MESJID NUR ABDULLAH BARANDASI	-4.975625°	119.578311°	+ 210 m	272
		002	DI SMA NEGERI 3 LAU MAROS	-4.974336°	119.574391°	+ 500 m	274
		003	PESANTREN DARUSSALAM BARANDASI	-4.975592°	119.571209°	+ 100 m	270
		004	PUSKESMAS LAU	-4.97428°	119.571187°	+ 80 m	235
		005	KANTOR CAMAT LAU	-4.970446°	119.571317°	+ 500 m	276
		006	LAPANGAN TAKRAW BONTO CABU	-4.972987°	119.57679°	+ 850 m	256
		007	BONTO CABU (DEPAN RUMAH ARSYAD/TOKO LUTFI ARSYAD MART)	-4.968897°	119.578309°	+ 1.0 km	272
		008	SAMPING RUMAH HJ SANIA DI BONTO CABU	-4.973715°	119.575561°	+ 700 m	285
		009	DEPAN RUMAH PAK RW 02 BONTO CABU	-4.968898°	119.578311°	+ 1,4 km	244
		010	DEPAN PABRIK H. ABD KADIR BONTO CABU	-4.971805°	119.579367°	+ 1,5 km	286
		011	BULU BULU DEPAN RUMAH HASNIDAR DI BONTO KADATTO	-4.966382°	119.580894°	+ 2.0 km	285
		012	DEPAN SDN 160 INPRES LEMO LEMO	-4.965752°	119.578911°	+ 2.0 km	277
		013	SAMPING MESJID BABUL JANNAH BONTO KADATTO	-4.962975°	119.576652°	+ 2.5 km	295
		014	PELATARAN MESJID SYUHADA 45 MACCINI BAJI	-4.965811°	119.569432°	+ 1.1 km	257
		015	PELATARAN MESJID NUR JANNATUL NAING BONTO REA	-4.957926°	119.577209°	+ 3.1 km	240
		016	PELATARAN MESJID NURUL KHAERAT BONTO REA	-4.962094°	119.578863°	+ 2.5 km	274
		017	SD 18 BELANG BELANG	-4.951267°	119.577011°	+ 3.4 km	262
		018	MADRASAH TSANAWIYAH NO 1 BELANG BELANG	-4.95215°	119.576497°	+ 3.1 km	247
		019	MADRASAH ALIYAH BELANG BELANG	-4.951246°	119.577671°	+ 3.1 km	247
		020	SAMPING RUMAH MUHTAMAR DI RT 05 BELANG BELANG	-4952314	119.577598°	+ 3.3 km	222
		021	SAMPING MESJID NURUL MU'MININ PUTE	-4.941747°	119.58789°	+ 4.9 km	289
		21					5565
4	MARANNU	001	HALAMAN SD MARANA	-49,604,432	1195667878	+ 10 m	260
		002	DEPAN RUMAH DG,HASAN DUSUN KALOKKO	-49594717	1195639117	+200m	282
		003	DEPAN RUMAH PAK NASIR DUSUN KALOKKO	-49594747	1195639169	+ 350 m	245
		004	SAMPING RUMAH DG.TAEBA RT 1 DUSUN MARANA	-4958477	11956251	+ 450 m	255
		005	DEPAN RUMAH HARYANTO RT 2 DUSUN MARANA	-49592624	1195636799	+ 600 m	270
		006	DEPAN RUMAH H.AZIS RT 5 DUSUN MARANA	-49587172	119560875	+ 750 m	298
		007	DEPAN RUMAH HJ. TIJA RT 1 DUSUN KOKOA	-49508383	1195521633	+ 1,5 km	185
		008	DEPAN RUMAH H.SANGKALA RT3 DUSUN KOKOA	-49497469	1195453056	+ 2 km	175

NO	DESA/KEL	TPS	ALAMAT TPS	TITIK KOORDINAT		JARAK (TPS KE DESA)	DAFTAR PEMILIH TETAP (DPT)
		8					1970
5	MATTIRODECENG	001	DEPAN RUMAH HJ. HALMIATI RT. 01 LINGKUNGAN GALAGGARA	-49688607	1195983622	+ 100 m	237
		002	DEPAN RUMAH HAERIA RT. 03 LINGKUNGAN GALAGGARA	-4.973946°	119.604805°	+ 1.2 km	213
		003	HALAMAN SEKOLAH UPTD SDN 107 LANGKEANG	-4.960144°	119.600458°	+ 1.1 km	258
		004	DEPAN RUMAH ABD. RAHMAN RT 02 LINGKUNGAN BALOMBONG	-4.958934°	119.601461°	+ 1.3 km	264
		005	SAMPING RUMAH DAHLAN RT. 01 LINGKUNGAN SAMPOBIA	-4965851	119586294	+ 1.9 km	195
		5					1167
6	SOREANG	001	PEKARANGAN RUMAH H. NUARDI	-4973264	199566178	+ 650 m	221
		002	PEKARANGAN RUMAH H. MUSTARI	-4973497	199563549	+ 350 m	209
		003	PEKARANGAN RUMAH ABD. RAHIM	-4975266	119563612	+ 300 m	242
		004	SEKOLAH MA DDI SOREANG	-4974757	119562075	+ 170 m	278
		005	SEKOLAH SDN 93 SOREANG	-4974247	119956168	+ 70 m	246
		006	PEKARANGAN RUMAH ASMAR	-4974792	119559554	+ 240 m	258
		007	PEKARANGAN RUMAH DG. LEWA	-4975969	119554408	+ 900 m	255
		008	SEKOLAH SDN 123 MACOA	-4978508	119559629	+ 700 m	288
		009	LAPANGAN TAKROW MACOA	-4980308	119558846	+ 900 m	274
		010	PEKARANGAN RUMAH NORMA / MUSTARI	-4.98.055	119558252	+ 950 m	280
		011	PEKARANGAN RUMAH DG. NANGGONG	-4986864	119561102	+ 2 km	185
		11					2736
		78					19859

salinan sesuai dengan aslinya
 SEKRETARIAT KOMISI PEMILIHAN UMUM
 KABUPATEN MAROS
 Kepala Sub Bagian Hukum dan SDM,

H. MUHAMMAD ANSHARI

Ditetapkan di Maros

Pada tanggal 20 September 2023

KETUA KOMISI PEMILIHAN UMUM

KABUPATEN MAROS,

ttd

JUMAEDI

LAMPIRAN

KEPUTUSAN KOMISI PEMILIHAN UMUM KABUPATEN MAROS

NOMOR : 219 TAHUN 2023

TENTANG

PENETAPAN TATA LETAK TEMPAT PEMUNGUTAN SUARA PEMILIHAN UMUM TAHUN 2024

**DAFTAR TATA LETAK TEMPAT PEMUNGUTAN SUARA (TPS)
PANITIA PEMILIHAN KECAMATAN MALLAWA KABUPATEN MAROS
PEMILIHAN UMUM TAHUN 2024**

NO	DESA/KEL	TPS	ALAMAT TPS	TITIK KOORDINAT	JARAK (TPS KE DESA)	DAFTAR PEMILIH TETAP (DPT)
1	BARUGAE	001	HALAMAN RUMAH DG. ABU, DUSUN MAMAPPANG	-4.839346, 119.874679	10 M	253
		002	HALAMAN RUMAH MAKMUR, DUSUN MAMAPPAG	-4.838178, 119.878352	1 KM	236
		003	HALAMAN RUMAH TANDA, DUSUN BALANG LOHE	-4.864279, 119.854561	7 KM	206
		004	HALAMAN RUMAH JAMALUDDIN, DUSUN TAKKE HATU	-4.878277, 119.880139	24 KM	173
		4				868
2	BATU PUTIH	001	AULA KANTOR DESA, DUSUN BATU MADDENRING	-4.801052, 119.946142	0 M	272
		002	HALAMAN RUMAH AGUS, DUSUN BATU PUTE	-4.795017, 119.950679	1,5 KM	278
		003	HALAMAN PUSTU BATU PUTIH, DUSUN BILA-BILAE	-4.813664, 119.944629	2 KM	242
		004	LAPANGAN SEPAK BOLA, DUSUN PANGISORENG	-4.799780, 119.909328	24 KM	254
		005	LAPANGAN SEPAK TAKROW, DUSUN LAPPA HELALANG	-4.797847, 119.911593	25 KM	182
		5				1228
3	BENTENGE	001	HALAMAN RUMAH MUKHTAR, , DUSUN BENTENGE	-4.836309, 119.842170	100 M	214
		002	TANAH PERUMAHAN SYARIFUDDIN, DUSUN BENTENGE	-4.836838, 119.840456	220 M	191
		003	HALAMAN RUMAH KARMILA, DUSUN REATOA	-4.832798, 119.848733	1,5 KM	226
		004	HALAMAN RUMAH AKMAL, DUSUN TANETE	-4.826393, 119.839291	2,5 KM	193
		4				824
4	GATTARENG MATINGGI	001	HALAMAN RUMAH ABD. MALIK, DUSUN DOJOMG	-4.779346, 119.927202	150 M	252
		002	HALAMAN RUMAH BAPAK AMIR, DUSUN DOJONG	-4.779346, 119.927202	70 M	254
		003	HALAMAN RUMAH MUHAMMAD YASIN, DUSUN JAMPUE	-4.777858, 119.906546	4 KM	155
		004	HALAMAN RUMAH M. RUSLI, , DUSUN GATTARENG	-4.768880, 119.901690	5 KM	200
		4				861
5	MATTAMPAPOLE	001	HALAMAN RUMAH RABIAH DUSUN BULU-BULU	-4.822667, 119.906583	1 KM	180
		002	HALAMAN RUMAH FAISAL DUSUN BULU-BULU	-4.822309, 119.906781	1 KM	164
		003	HALAMAN POSYANDU DUSUN JAMPUE	-4.835142, 119.915802	3 KM	174
		004	PASAR BANCE'E DUSUN PALACARI	-4.821367, 119.944990	7 KM	219
		4				737
6	PADAELO	001	HALAMAN RUMAH MASNAWI, DUSUN TOJEPPUE	-4.889984, 119.890907	350 M	279
		002	HALAMAN RUMAH A. AISAH, DUSUN POSSO	-4.885082, 119.892856	400 M	269
		003	HALAMAN RUMAH LARANG, DUSUN POSSO	-4.868260, 119.900239	3 KM	169

NO	DESA/KEL	TPS	ALAMAT TPS	TITIK KOORDINAT	JARAK (TPS KE DESA)	DAFTAR PEMILIH TETAP (DPT)
		3				717
7	SABILA	001	HALAMAN SEKOLAH SDN 33 LADANGE, LINGK. LADANGE	-4.864264, 119.906868	1 KM	222
		002	HALAMAN RUMAH ANDI IRWANSYAH, LINGK. LAPPABINARE	-4.857554, 119.913421	50 M	256
		003	HALAMAN RUMAH HJ.ANDI BUANA, LINGK. TOPOING	-4.852821, 119.918636	1 KM	212
		004	GEDUNG PKG KEC. MALLAWA, LINGK. TOPOING	-4.847927, 119.922091	2 KM	248
		4				938
8	SAMAENRE	001	KANTOR DESA SAMAENRE, DUSUN REA LOLO	-4.820880,119.861.712	5 M	258
		002	HALAMAN RUMAH HJ.MIRA, DUSUN MALEMPO	-4.816903,119.858.928	550 M	237
		003	HALAMAN RUMAH MASTANG, DUSUN BONTO SIRI	-4.803881,119.859.296	3 KM	185
		004	HALAMAN RUMAH MARZUKI, DUSUN MALLENRENG	-4.797454,119.864.459	3,5 KM	123
		4				803
9	TELUMPANUAE	001	HALAMAN KANTOR DESA TELLUMPANUAE, DUSUN WATANG MALLAWA	-4.830420, 119.871243	0 M	211
		002	HALAMAN SDN NO 6 WATANG MALLAWA, DUSUN WATANG MALLAWA	-4.828621, 119.872643	500 M	237
		003	HALAMAN RUMAH H. RAMLI, TOCEPPA DUSUN MATAJANG	-4.838720, 119.881677	2 KM	267
		004	HALAMAN RUMAH PATAHUDDIN, DUSUN JAWI-JAWI	-4.833928, 119.864494	2 KM	267
		4				982
10	ULUDAYA	001	AULA KANTOR DESA ULUDAYA, DUSUN KAJUARA	-4.815955, 119.878242	10 M	180
		002	HALAMAN RUMAH MUH.TAKWIN, DUSUN ULUDAYA	-4.815610, 119.879772	200 M	197
		003	HALAMAN RUMAH LENRENG, DUSUN TATTUMPUNG	-4.807330, 119.891127	3 KM	167
		3				544
11	WANUA WARU	001	HALAMAN RUMAH RUSTAM, DUSUN LANGI	-4.764614, 119.933246	210 M	257
		002	HALAMAN RUMAH ABBAS, DUSUN LANGI	-4.764923, 119.933228	230 M	267
		003	HALAMAN RUMAH BECCE, DUSUN WANUA WARU	-4.753829, 119.920526	2 KM	152
		004	HALAMAN RUMAH MULIADI, DUSUN WANUA WARU	-4.744878, 119.915321	3 KM	170
		005	HALAMAN RUMAH PALINRUNGI, , DUSUN WANUA WARU	-4.746338, 119.905076	4 KM	231
		006	HALAMAN RUMAH ALI, , DUSUN WANUA WARU	-4.736391, 119.899263	5.5 KM	243
		6				1320
		45				9822

Ditetapkan di Maros

Pada tanggal Oktober 2023

KETUA KOMISI PEMILIHAN UMUM

KABUPATEN MAROS,

ttd

JUMAEDI

<https://jdih.kpu.go.id/sulsel/maros/>

salinan sesuai dengan aslinya
 SEKRETARIAT KOMISI PEMILIHAN UMUM
 KABUPATEN MAROS
 Kepala Sub Bagian Hukum dan SDM,
 H. MUHAMMAD ANSHARI



LAMPIRAN

KEPUTUSAN KOMISI PEMILIHAN UMUM KABUPATEN MAROS

NOMOR : 219 TAHUN 2023

TENTANG

PENETAPAN TATA LETAK TEMPAT PEMUNGUTAN SUARA PEMILIHAN UMUM TAHUN 2024

DAFTAR TATA LETAK TEMPAT PEMUNGUTAN SUARA (TPS)
PANITIA PEMILIHAN KECAMATAN MANDAI KABUPATEN MAROS
PEMILIHAN UMUM TAHUN 2024

NO	DESA/KEL	TPS	ALAMAT TPS	TITIK KOORDINAT	JARAK (TPS KE DESA)	DAFTAR PEMILIH TETAP (DPT)
1	BAJI MANGNGAI	1	Lorong Depan Rumah Ibu Samuel Rt 1 Dusun Baddo2	-5.064109, 119.530486	40 M	290
		2	Jln Perumahan Griya Bandara RT 01 Dusun Baddo-Baddo	-5.066567, 119.533522	600 M	253
		3	Halaman SDN 240 Baddo-Baddo	-5.06925, 119.53558	1 KM	277
		4	Samping Rumah Bapak Abdul Azis RT 04 Dusun Baddo-Baddo	-5.070856, 119.538172	800 M	204
		5	Depan Kos H Haru RT 03 Dusun Baddo-Baddo	-5.07040,119.53935	900 M	197
		6	Halaman SDN 222 Inspres Dusun Pao-Pao	-5.081000, 119.541441	6,4 KM	198
		7	Halaman Paud Babul Jannah Dusun Pao-Pao	-5.08221, 119.54287	6,4 KM	238
		8	Lorong Samping Rumah Ketua RT 01 (ibu Hasniah) Dusun Tamarunang	-5.088534, 119.539609	5,4 KM	262
		9	Samping Rumah Kepala Desa Baji Mangngai	-5.094856, 119.537887	6,1 KM	295
		10	Halaman Poskesdes Dusun Tamarunang	-5.09797, 119.53920	6,5 KM	285
		10				2499
2	BONTO MATE'NE	1	MACCOPA INDAH DEPAN KEDIAMAN DG. GADING	-5.04033501601768, 119.57748522407272	2,7 KM	224
		2	SAMPING RUMAH HASANUDDIN /BLOK A1 NO 4	-5.04284677783396, 119.57772403178411	2,3 KM	229
		3	DEPAN RUMAH PAK RT 4 DUSUN BARAMBANG (BTN WESABBE)	-5.04491931034324, 119.575450660672	2,1 KM	290
		4	SAMPING RUMAH KEPALA DUSUN BARAMBANG	-5.0459870156355935, 119.57773182600847	2,0 KM	259
		5	DEPAN SD BARAMBANG 1 DI LOKASI 2	-5.048085912155007, 119.5782595526464	1,5 KM	218
		6	DEPAN RUMAH PAK BAKRI BTN GRIYA MAROS INDAH	-5.046982313069213, 119.57494917923269	1,9 KM	295
		7	JALAN GARUDA DEPAN POSYANDU BARAMBANG	-5.047667727428733, 119.57680898865267	1,6 KM	270
		8	SAMPING RUMAH KEPALA DUSUN BENTENGE	-5.0512272926999495, 119.57849006586711	1,1 KM	296
		9	DEPAN RUMAH KETUA RT 7 DUSUN BENTENGE	-5.053124487346536, 119.57986780068876	850 M	287
		10	HALAMAN MESJID PERUMNAS BENTENGE BLOK B	-5.0547353367642565, 119.58044303806797	650 M	298
		11	DEPAN POS KAMLING PERUMNAS BENTENGE BLOK C	-5.055411526803159, 119.58282062491818	850 M	297
		12	HALAMAN RUMAH ALM H. ADDO BORONG UNTIA	-5.055006249028848, 119.58318714685394	950 M	297
		13	HALAMAN MESJID BORONG KIRASA RT 3 BENTENGE	-5.050483829839863, 119.582751280073	1,2 KM	288
		14	HALAMAN RUMAH DG. LABBANG DUSUN BENTENGE	-5.055615074062103, 119.58051954341552	400 M	296
		15	HALAMAN MESJID NUR INSANI	-5.060127114972579, 119.5785429914867	350 M	287
		16	HALAMAN MESJID BAITUL KARIM BTN MITRA ASRI DUSUN BONTORAMBA	-5.062110962479618, 119.56985460135105	1,9 KM	284
		17	HALAMAN RUMAH KETUA RT 1 DUSUN BONTORAMBA	-5.065013367508263, 119.56789839272352	2,0 KM	255
		18	HALAMAN RUMAH KETUA RT 2 DUSUN BONTORAMBA	-5.064101383865109, 119.56692402611091	2,1 KM	229
		19	HALAMAN RUMAH NURHAYATI RT 02 DUSUN BONTORAMBA	-5.0647055,119.5694447	1,8 KM	248

NO	DESA/KEL	TPS	ALAMAT TPS	TITIK KOORDINAT	JARAK (TPS KE DESA)	DAFTAR PEMILIH TETAP (DPT)
		20	HALAMAN RUMAH USMAN SOMAN RT 03 DUSUN BONTORAMBA	-5.063083743354583, 119.56807426161691	1,9 KM	277
		21	BELAKANG PERTANIAN/PT SANGHYANG SERI RT 03 DUSUN BONTORAMBA	-5.064630671123736, 119.57275265781968	1,9 KM	216
		22	HALAMAN POSKESDES PIB BONTO MATENE	-5.070321779923392, 119.56977190627343	2,5 KM	262
		23	HALAMAN MESJID PIB	-5.068490950998079, 119.56908430941604	2,7 KM	295
		24	HALAMAN RUMAH SUDIRMAN DALLE RT 04 DUSUN BONTORAMBA	-5.07299072757011, 119.570937940	2,9 KM	254
		25	HALAMAN RUMAH KETUA RT 01 DUSUN BORONGLOE H. ABDULLAH DG. SESE	-5.06607617418328, 119.58086868616574	1,0 KM	296
		26	SAMPING RUMAH KEPALA DESA H. SYAHRUL DUSUN BONTORAMBA	-5.069189592698672, 119.57084176510577	2,9 KM	287
		27	LAPANGAN DEPAN GERBANG PERUM GRAND BATANGASE RT 04 DUSUN BORONGLOE	-5.072442769033023, 119.57587604096258	2,9 KM	281
		901	LAPAS ANAK MAROS	-5.067156378001892, 119.5708759283589	2,7 KM	265
		28				7580
3	BONTOA	1	Jln Poros Perhubungan RT 1/Lorong 1	-5.05171680223816, 119.54986231171829	1,4 KM	282
		2	Jln Poros Perhubungan RT 1	-5.05178735971839, 119.54990507858372	1,4 KM	287
		3	Jln Poros Perhubungan RT 2	-5.05258575712857, 119.55037608933353	1,5 KM	230
		4	BTN H. Banca Ketua RT.4(Mumbayani)	-5.053155932788024, 119.55152945409782	1,7 KM	293
		5	BTN H. Banca Ketua RT.5/Jln Belibis	-5.053431778186271, 119.55282270717777	1,4 KM	281
		6	Gudang/Lapangan Bulutangkis BTN H.banca	-5.053027963233709, 119.5549524351698	1,2 KM	271
		7	Depan Roti Maros Setia Kawan Jln Poros Makassar -Maros No.17	-5.049715309724805, 119.5492489830451	2,7 KM	231
		8	BTN GMI Tete Batu (Lapangan Bulutangkis depan pos ronda)	-5.052620698975472, 119.55742159350372	600 M	293
		9	Pasar Batangase Rw 01 Rt 02	-5.049165546207339, 119.55586764746946	550 M	229
		10	Jl. Poros Mks-Maros CV primanur (Halaman primanur)	-5.0489302312385735, 119.55379047321993	700 M	241
		11	Puskesmas Mandai	-5.048442095991101, 119.55821514605633	180 M	280
		12	Jl. Poros Pasar Batangase (Borong Bambu)	5.050239195115864S 119.5560409873724E	450 M	249
		13	Jl. Siswa (TK pertiwi/KCD)	5.049905804917216S 119.55772348679602E	100 M	295
		14	Jl. Poros Makassar RT 03 RW 01 (Rumah bu Johoriah)	5.048219617456198S 119.55668647773564E	750 M	272
		15	SD Inpres 103 Hasanuddin	-5.047550773158252, 119.55908551926363	1 KM	291
		16	BTN Mutiara Mandai Indah Rt 04 Rw 03 (Lapangan Badminton)	5.05198838S 119.55960857E	750 M	292
		17	Lingk. Tamarampu Ketua RW 3/Karaeng Bunddu	-5.053241094752103, 119.55930718462047	950 M	281
		18	Tamarampu 2/halaman Rumah Bu Sinta	-5.0613547227679865, 119.55788580689024	1,9 KM	264
		19	Jalan Poros Kariango (Rumah krg.Nurung warna pertigaan jln)	5.052434918470681S 119.55813847482204E	550 M	276
		20	BTN Buana Batangase permai (depan rumah pak RT sulaiman)	5.0549097172915936S 119.55811408348382E	900 M	239
		21	BTN Griya tamarampu jl ahmad yani Blok D.25	-5.055498219083325, 119.5579474976441	1,4KM	269
		22	BTN Griya Tamarampu Blok D.21 No.7/Rostia	-5.056998584210114, 119.5578193102413	1,3KM	276
		23	BTN Griya Tamarampu (depan rumah pak amin)/Urkaa Oficial	-5.053696269916119, 119.56047469708685	1,4 KM	276
		24	BTN Griya tamarampu (posyandu) Jln Anggrek	-5.054623170778511, 119.56017215737238	1,3 KM	247
		25	BTN Griya tamarampu (Ujung Lorong Rumah Pak RT Rifai)	-5.055814385301418, 119.55990378090797	1,2 KM	255
		26	Btn Griya Tamarampu (depan rumah pak RW nurdin) jalan Seruni	-5.056046 119.55944	1,3 KM	289
		27	Btn Griya Tamarampu blok G13	-5.054975334072901, 119.56183807361701	1,6 KM	254
		28	BTN Tamarampu blok J 1	-5.05678002, 119.56234923	1,6 KM	286
		29	Tamarampu Depan Rumah pak Juma Rani	-5.058809, 119.563147	2,8 KM	260
		30	BTN GMI Tamarampu blok K 1 No 13 Halaman Rumah Ketua RT 04 Rw 05	-5.056895787587455, 119.55826115577045	1,4 KM	251
		31	BTN Solindo Blok O	-5.056284660488657, 119.55884082674346	1,4 KM	281
		32	BTN Solindo Blok 1F No.8	-5.058045423834181, 119.55998482818904	1,6 KM	253
		33	Gerbang Perumahan Dhutalong ketua RT 03 RW 05	-5.056980848514068, 119.55862470163136	1,5 KM	244

NO	DESA/KEL	TPS	ALAMAT TPS	TITIK KOORDINAT	JARAK (TPS KE DESA)	DAFTAR PEMILIH TETAP (DPT)
		34	Jl. Poros Makassar Maros Km 25 (Samping Wartel Sawal)	-5.043635414970143, 119.56612983324798	2,7 KM	285
		35	Jl. Poros Makassar Maros Km 25 Halaman Rumah Pak Fudail (Samping SPBU Ballu2)	-5.046088094610355, 119.56412908124955	1,8 KM	291
		36	Papan Lestari (depan rumah pak RT 01 RW 07)	5.045834882184863S 119.56550113856792E	2,5 KM	287
		37	Papan Lestari (depan rumah ketua RT 02 RW 07)	5.0465561S 119.5667829E	2,5 KM	297
		38	Btn H Banca (lapangan bulu tangkis RW 08)	5.04487284924835S 119.56754204817116E	2,2KM	297
		39	BTN H. Banca Jl. Mangga Rt 03 Rw 08 (Samping apotek Pao-Pao)	-5.043872637510712, 119.56825233212741	2,7 KM	300
		40	Btn H Banca jl Nangka	5.044434643350542S 119.56845307722688E	2,4 KM	288
		41	Jl. Mujahidin (lap bulu tangkis RW 7)	-5.046965168080731, 119.56757803634241	2,5 KM	295
		42	Jl. Sejahtera blok M.47/11 (halaman rumah pak RT)	-5.047600036717899, 119.56854789561496	2,7 KM	297
		43	Pesantren Darul Istiqamah (Madrasah Ibtidaiyyah)	5.04496558S 119.56988068E	2,4 KM	255
		44	Pesantren Darul Istiqamah (Madrasah Ibtidaiyyah)	5.04495157S 119.56973731E	2,4 KM	286
		45	Pesantren Darul Istiqamah (Madrasah Ibtidaiyyah)	5.04496767S 119.56969577E	2,4 KM	244
		46	Pesantren Darul Istiqamah (Madrasah Ibtidaiyyah)	-5.0447885713956175, 119.56987047919273	2,4 KM	247
		47	Btn Griya Sambotara blok D2/3	5.048692901618779S 119.57475417293608E	6,5 KM	299
		48	Btn Griya Barambang blok E4	-5.049569432242076, 119.5739583127575	6,6 KM	291
		48				13077
4	HASANUDDIN	1	Samping SD Angkasa 3 Lanud AURI	5.06094048S 119.53411802E	1 KM	295
		2	Extra Terminal Bandara Lama Lanud AURI	5.05837937S 119.5452734E	600 M	293
		3	Extra Terminal Bandara Lama Lanud AURI	5.05823951S 119.54542681E	600 M	298
		4	Extra Terminal Bandara Lama Lanud AURI	5.05800846S 119.54569743E	600 M	274
		5	Samping Rumah Pk Rahmat Hidayat RT 01/ RW 05 Kampung Baru	5.05778149S 119.54185439E	100 M	297
		6	Halaman SDN 99 Kadieng Lingkungan Padangalla	5.042220191827818S 119.54165785149792E	2 KM	286
		7	Depan Mesjid Nurul Taqwa Ling. Padangngalla	5.042719522955916S 119.5415088635905E	2 KM	277
		8	Samping Happy-Happy Graha Cemerlang Batangngase	5.0489344267772776S 119.55090878668045E	700 M	293
		9	Samping Mesjid Miftahul Akhyar Kadieng	5.058174718530033S 119.55321072326409E	1,5 KM	293
		10	Posyandu Anggrek Kadieng	5.0550651S 119.5522749E	1,5 KM	285
		11	SD Angkasa Pura Kadieng	-5.058114033523944, 119.5529097209448	1,5 KM	229
		12	Halaman Mesjid Asma Bin Abubakar Mitra Mas Batangngase	5.048416230212316S 119.54770040621281E	700 M	295
		13	Posyandu Hati Mulia Batangngase jl. Karaeng Lalluasa Dg. Kulle	5.04832888965043S 119.54587076404458E	900 M	255
		14	Lapangan Voli Belakang Roti Setia Kawan	-5.049565689219824, 119.5491416936152	600 M	248
		15	Lorong Nailah Lingkungan Batangngase	5.04747317998071S 119.54258500922495E	1,5 KM	288
		16	Halaman Rumah Imam Lingkungan Batangngase, Jl. Karaeng Lalluasa Dg.Kulle	5.047576415375008S 119.54408425863673E	1 KM	236
		17	Samping Rumah Ketua RT 04/RW 04	5.05752575S 119.5440952E	500 M	297
		18	Depan Rumah Ketua RW 04 Padang sessere	-5.056194100451288, 119.54328535970798	400 M	276
		19	Depan Rumah Ketua RT 03/RW 04 Padang sessere	5.05587747S 119.5434878E	350 M	293
		20	Halaman Rumah Pak Ali RT 02/RW 04, Padang sessere	5.05621962S 119.54233317E	200 M	298
		21	Depan Gapura Komp Mesjid Salsabila RT 01/RW 04, Padang Sessere	5.05490289S 119.54224118E	300 M	295
		21				5901
5	PATTONTONGANG	1	HALAMAN RUMAH K DG TUJU DUSUN MANGENTO	-5.101386,119.560864	1,6 KM	274
		2	HALAMAN RUMAH KEPALA DUSUN MANGENTO	-5.099211,119.565662	750 M	278
		3	HALAMAN RUMAH JAMALUDDIN DUSUN BANGUN POLEA	-5.108413,119.559867	800 M	264
		4	HALAMAN RUMAH M HAIDIR DUSUN BANGUN POLEA	-5.108946,119.556674	1,2 KM	275
		5	HALAMAN RUMAH JAMALUDDIN DUSUN PATTONTONGAN	-5.113192,119.559733	1,3 KM	277

NO	DESA/KEL	TPS	ALAMAT TPS	TITIK KOORDINAT	JARAK (TPS KE DESA)	DAFTAR PEMILIH TETAP (DPT)
		6	HALAMAN RUMAH DG SUPU DUSUN SALU	-5.115085,119.573977	1,7 KM	269
		7	HALAMAN RUMAH IBU SEKDES PATTONTONGAN	-5.106098,119.563780	190 M	202
		7				1839
6	TENRIGANGKAE	1	DEPAN PAUD TUNAS MUDA DUSUN BUGIS	-5.059114174367561, 119.55541945080243	4 KM	288
		2	SAMPING POSYANDU SENTOSA DUSUN BUGIS	-5.062054740542167, 119.55786244892215	3,5 KM	283
		3	HALAMAN RUMAH PAK SAHABUDDIN SAMPING MESJID BABUL JANNAH DUSUN BUGIS	-5.062545006048375, 119.55875763617472	3,3 KM	286
		4	HALAMAN RUMAH BPK. SALANG DUSUN PADAELO	-5.088242917172836, 119.57372459997455	1,5 KM	242
		5	DEPAN MESJID NURUL HIDAYAH DUSUN PADAELO	-5.0907782977748255, 119.5719717764252	2, KM	258
		6	JL. PEMUDA HALAMAN RUMAH PAK YOYO/SAMPING PERUMAHAN MAS ANGKASA DUSUN PADAELO	-5.095641979361948, 119.56855598324027	2,5 KM	294
		7	HALAMAN MESJID BABUL KHAER DUSUN BOMBONGI	-5.0935055084025755, 119.5632622095161	3 KM	240
		8	HALAMAN RUMAH BAPAK BASRI DUSUN BOMBONGI	-5.091608027344181, 119.5629797200678	2,5 KM	286
		9	HALAMAN RUMAH ADANG TALLI DUSUN MAKKARAENG	-5.076290560405556, 119.56339004869194	1,5 KM	287
		10	HALAMAN RUMAH ILYAS TALLASA DUSUN TINGGITO	-5.077789376059714, 119.56426578991864	1 KM	265
		11	HALAMAN RUMAH IBU HAWIAH DUSUN TINGGITO	-5.0799602563502235, 119.56795153400819	500 M	254
		12	DEPAN GALERY PERUMAHAN AIRPORT CITY TINGGITO	-5.0778052980097925, 119.57098130570955	500 M	259
		13	HALAMAN RUMAH PAK TIONG DUSUN TINGGITO	-5.078582149302711, 119.57127411378762	350 M	232
		14	HALAMAN RUMAH SALEHE DG NGALLE DUSUN TINGGITO	-5.082080049487518, 119.57026951418194	150 M	248
		15	HALAMAN RUMAH BAPAK AMIRUDDIN DUSUN TINGGITO	-5.0832422226102505, 119.57123913272805	350 M	297
		15				4019
		129				34915

salinan sesuai dengan aslinya
 SEKRETARIAT KOMISI PEMILIHAN UMUM
 KABUPATEN MAROS
 Kepala Sub Bagian Hukum dan SDM,

H. MUHAMMAD ANSHARI

Ditetapkan di Maros

Pada tanggal 20 September 2023

KETUA KOMISI PEMILIHAN UMUM

KABUPATEN MAROS,

ttd

JUMAEDI

LAMPIRAN

KEPUTUSAN KOMISI PEMILIHAN UMUM KABUPATEN MAROS

NOMOR : 219 TAHUN 2023

TENTANG

PENETAPAN TATA LETAK TEMPAT PEMUNGUTAN SUARA PEMILIHAN UMUM TAHUN 2024

DAFTAR TATA LETAK TEMPAT PEMUNGUTAN SUARA (TPS)
PANITIA PEMILIHAN KECAMATAN MAROS BARU KABUPATEN MAROS
PEMILIHAN UMUM TAHUN 2024

NO	DESA/KEL	TPS	ALAMAT TPS	TITIK KOORDINAT	JARAK (TPS KE DESA)	DAFTAR PEMILIH TETAP (DPT)
1	BAJI PA'MAI	1	DEPAN RUMAH HJ.TIJA	-4.996033,119.550616	850 M	288
		2	SD NO 159 INPRES ALLU	-4.995333,119.550078	750 M	289
		3	SAMPING RUMAH H.MURSALIM	-4.995058,119.551247	970 M	295
		4	DEPAN PABRIK HJ.KENNA	-4.995917,119.553132	1120 M	255
		5	DEPAN MESJID SATANGGI	-4.995434,119.553028	1120 M	247
		6	SAMPING RUMAH BENGKEL ACO	-4.996802,119.550256	940 M	273
		7	DEPAN RUMAH JUMRAH	-4.982311,119.551149	940 M	281
		8	DEPAN PABRIK H.JAMALUDDIN	-4.989195,119.547262	75 M	295
		9	DEPAN RUMAH H.OPA	-5.001684,119.548564	1500 M	211
		10	APOTEK SURYANI	-5.003992,119.548368	1800 M	231
		11	DEPAN RUMAH HAMSAH	-5.004046,119.547334	1850 M	232
		12	DEPAN RUMAH SAHRIAH	-5.002391,119.552642	2370 M	245
		12				3142
2	BAJU BODOA	1	DI PEKARANGAN PESANTREN AN NUR MANNAUNGI, RT 005 RW 001	-5.009528, 119.570133	1000 M	295
		2	DI UJUNG JL. ANGREK, LINGKUNGAN KASSIKEBO RT 006 RW 001	-5.008995, 119.569089	830 M	257
		3	JL. KENANGA DEKAT PUSKESMAS TURIKALE MAROS, LINGKUNGAN KASSIKEBO RT 007 RW 001	-5.006848, 119.569175	675 M	233
		4	DI TANAH KOSONG SAMPING BENGKEL RAMADHAN JL. MAWAR, LINGKUNGAN KASSIKEBO RT 007 RW 001	-5.006010, 119.568805	520 M	262
		5	DISAMPING SEKRETARIAT HPPMI MAROS JL. MELATI, LINGKUNGAN KASSIKEBO RT 008 RW 001	-5.007953, 119.568006	710 M	245
		6	DI DEPAN ISTANA BALLA LOMPOA JL. BALLA LOMPOA, LINGKUNGAN KASSIKEBO RT 002 RW 001	-5.005869, 119.568116	430 M	277
		7	JL. TANGGUL KOTA, LINGKUNGAN KASSIKEBO RT 006 RW 001	-5.006339, 119.567263	400 M	284
		8	DI PEKARANGAN SMA PGRI KASSI KEBO, LINGKUNGAN KASSIKEBO RT 004 RW 001	-5.003803, 119.566533	75 M	295
		9	DI PEKARANGAN SDN 22 KASSI KEBO, LINGKUNGAN KASSIKEBO RT 003 RW 001	-5.005295, 119.568196	370 M	288
		10	JL. VETLAN, LINGKUNGAN KASSIKEBO RT 003 RW 001	-5.002425, 119.567587	320 M	287
		11	CAHAYA JAKARTA RECIDANCE , LINGKUNGAN KASSIKEBO RT 003 RW 001	-4.995665, 119.571871	1600 M	215
		12	DI SEBELAH JALAN POM MINI JL. VETLAN, LINGKUNGAN BETANG RT 003 RW 002	-5.002662, 119.562762	520 M	297
		13	DI PEKARANGAN RUMAH MUSLIMIN JL. TAQWA NO 186 BETANG , LINGKUNGAN BETANG RT 006 RW 002	-5.003365, 119.564306	280 M	294
		14	DIDEPAN RUMAH MUH MASHUDI JL. DAKWAH, LINGKUNGAN BETANG RT 004 RW 002	-5.001218, 119.561911	830 M	295
		15	DI PEKARANGAN DG SIA KAMU' JL. TAUFIK, LINGKUNGAN BETANG RT 005 RW 002	-5.002717, 119.561525	650 M	289
		16	DI DEPAN MASJID AL- AZHAR SALEKOA, BARU-BARU, JL. DAKWAH, LINGKUNGAN BETANG RT 008 RW 002	-4.994597, 119.561168	1750 M	298

NO	DESA/KEL	TPS	ALAMAT TPS	TITIK KOORDINAT	JARAK (TPS KE DESA)	DAFTAR PEMILIH TETAP (DPT)
		17	DEPAN MASJID NURUR RAHMAH BETANG, JL. VETRAN, LINGKUNGAN BETANG RT 005 RW 002	-5.003564, 119.561278	680 M	286
		18	DI BELAKANG MASJID IMAM NAWAWI JL. VETRAN PANAİKANG, LINGKUNGAN MASEMBO RT 005 RW 003	-5.009943, 119.554778	1920 M	290
		19	PEKARANGAN MASJID NURUL IMAM MASEMBO, LINGKUNGAN BETANG RT 003 RW 003	-5.006829, 119.551828	3000 M	272
		20	DISAMPING GEDUNG BURUNG WALET JALAN MASUK KE MASEMBO, LINGKUNGAN MASEMBO RT 001 RW 003	-5.009306, 119.549770	2500 M	291
		21	DI PARKIRAN PASAR PAKKASALO, LINGKUNGAN MASEMBO RT 001 RW 003	-5.008261, 119.547399	2850 M	268
		22	DI PEKARANGAN MAS. AINUS SYAMSI PAKKASALO, LINGKUNGAN MASEMBO RT 001 RW 003	-5.008395, 119.548660	2800 M	263
						6081
3	BORIKAMASE	1	DEKAT RUMAH AGUS / DUSUN LEKOALA	-5.005989,119.543122	750 M	240
		2	HALAMAN RUMAH DG. ROMO / DUSUN LEKOALA	-5.005792,119.538281	200 M	242
		3	HALAMAN RUMAH H. HARUNA / DUSUN LEKOALA	-5.006648,119.536353	35 M	275
		4	DEKAT RUMAH H. BAHA / DUSUN LEKOALA	-5.007865,119.533580	350 M	206
		5	HALAMAN RUMAH IBU RABIAH / DUSUN TEBBANGE	-5.008684,119.527959	1000 M	290
		6	HALAMAN RUNAH MUNIRAH / DUSUN TEBBANG ORAI	-5.008857,119.526176	1200 M	272
		7	HALAMAN MESJID DARUS SAADA / DUSUN TEBBANG ORAI	-5.007234,119.521788	1700 M	284
		8	SDN 83 PADANG ASSITANG / DUSUN PADANG ASSITANG	-5.000314,119.521135	2750 M	292
		9	HALAMAN RUMAH H. MANNA / DUSUN PADANG ASSITANG	-4.99842,119.521559	3000 M	278
		10	SDN 84 PAMMENTENGAN / DUSUN PAMMENTENGAN	-4.997726,119.531612	1400 M	294
		11	HALAMAN RUMAH HJ. PIA / DUSUN PAMMENTENGAN	-4.998215916024681, 119.53269814665933	1280 M	272
						2945
4	BORIMASUNGGU	1	Halaman SDN 159 Inpres Tekolabbua	-5.004363, 119.511706	50 M	246
		2	Halaman Rumah Muh. Yunus Said Dusun Tekolabbua	-5.003533,119.510326	250 M	243
		3	Halaman Masjid Kamriah Dusun Tekolabbua	-5.004037,119.505957	750 M	258
		4	Halaman Rumah Ahmad HN Dusun Salarang	-5.000664,119.5039020	1100 M	242
		5	Halaman Rumah Kepala Dusun Sungguminasa	-5.008815, 119.511685	480 M	204
		6	Ruang Kelas SD 177 Inpres Borongkalukua	-4.962668, 119.502998	13600 M	128
						1321
5	MAJANNANG	1	DEPAN RUMAH SRI WAHYUNI	-4.995423, 119.543646	330 M	274
		2	LAPANGAN BULU TANGKIS PB-MAJANNANG	-4.994494,119.542022	100 M	261
		3	HALAMAN SEKOLAH SDN 215 INPRES TAIPA	-4.993078, 119.541235	175 M	240
		4	LAPANGAN BULU TANGKIS PB-SILMI	-4.991627, 119.539332	430 M	286
		5	HALAMAN RUMAH KEPALA DUSUN JAWI-JAWI	-4.991333, 119.537343	600 M	272
		6	HALAMAN MASJID KURIR LANGIT MAROS	-4.98426, 119.531112	1700 M	224
		7	DEPAN MASJID NURUL YAQIN BALANGKASA	-4.983690, 119.522587	3900 M	209
		8	DEPAN MASJID RUKU JARUNG	-4.9786874,119.5204887	3700 M	214
						1980
6	MATTIROTASI	1	HALAMAN RUMAH HJ. MARWAH, BIRING ROMANG	-4.9800581, 119.540247	1970 M	194
		2	HALAMAN RUMAH HJ. SIARA, DUSUN TEMBO.E	-4.986002, 119.544974	1100 M	293
		3	POSYANDU PRIMA KANJITONGAN	-4.989466, 119.537195	50 M	297
		4	HALAMAN SMP 30 SATAP	-4.987964, 119.536750	90 M	298
		5	HALAMAN SDN 66 KANJITONGAN	-4.987869, 119.535563	230 M	208

NO	DESA/KEL	TPS	ALAMAT TPS	TITIK KOORDINAT	JARAK (TPS KE DESA)	DAFTAR PEMILIH TETAP (DPT)
		6	HALAMAN KB TUPABBIRING MANRIMISI LOMPO	-4.982553, 119.532276	1100 M	233
		7	HALAMAN SDN 214 INPRES BAWALANGIRI, DUSUN MANRIMISI LOMPO	-4.980988, 119.531096	1300 M	253
		8	HALAMAN KB SALZABILA, BAWALANGIRI	-4.978854, 119.524230	2400 M	265
		8				2041
7	PALLANTIKANG	1	SAMPING RUMAH H. JABBAR, LINGKUNGAN MARUSU RT 003 RW 001	-5.005839,119.563354	1000 M	269
		2	TK MIFTAHUL KHAER, LINGKUNGAN MARUSU RT 002 RW 001	-5.007590,119.564724	820 M	237
		3	SAMPING RUMAH H. ARSYAD , LINGKUNGAN MARUSU RT 001 RW 001	-5.009237,119.566295	500 M	280
		4	SAMPING RUMAH ABD RAUF, LINGKUNGAN PANAİKANG RT 001 RW 002	-5.009539,119.559357	4000 M	128
		5	BARUGA KANTOR LURAH PALLANTIKANG, LINGKUNGAN PANAİKANG RT 002 RW 002	-5.012712,119.563632	20 M	259
		6	SAMPING RUMAH DG. ANWAR, LINGKUNGAN DATA RT 001 RW 003	-5.012348,119.559671	460 M	287
		7	SAMPING RUMAH MUHTAR RW LINGKUNGAN DATA	-5.013974 119.555898	980 M	260
		8	SAMPING RUMAH AMIRUDDIN, LINGKUNGAN DATA RT 003 RW 003	-5.016241,119.553410	1400 M	270
		9	SAMPING RUMAH SYARIFUDDIN, LINGKUNGAN PANGKAJENE RT 001 RW 004	-5.013614 119.549167	2000 M	259
		10	MESJID LAMA PANGKAJENE, LINGKUNGAN PANGKAJENE RT 002 RW 004	-5.008674,119.544517	2700 M	247
		11	PASAR RAKYAT PANGKAJENE, LINGKUNGAN PANGKAJENE RT 003 RW 004	-5.009729,119.543910	2800 M	270
		11				2766
		78				20276

salinan sesuai dengan aslinya
 SEKRETARIAT KOMISI PEMILIHAN UMUM
 KABUPATEN MAROS
 Kepala Sub Bagian Hukum dan SDM,

 H. MUHAMMAD ANSHARI

Ditetapkan di Maros

Pada tanggal 20 September 2023

KETUA KOMISI PEMILIHAN UMUM

KABUPATEN MAROS,

ttd

JUMAEDI

LAMPIRAN

KEPUTUSAN KOMISI PEMILIHAN UMUM KABUPATEN MAROS

NOMOR : 219 TAHUN 2023

TENTANG

PENETAPAN TATA LETAK TEMPAT PEMUNGUTAN SUARA PEMILIHAN UMUM TAHUN 2024

**DAFTAR TATA LETAK TEMPAT PEMUNGUTAN SUARA (TPS)
PANITIA PEMILIHAN KECAMATAN MARUSU KABUPATEN MAROS
PEMILIHAN UMUM TAHUN 2024**

NO	DESA/KEL	TPS	ALAMAT TPS	TITIK KOORDINAT	JARAK (TPS KE DESA)	DAFTAR PEMILIH TETAP (DPT)
1	ABBULOSIBATANG	1	HALAMAN RUMAH KEPALA DUSUN BONTORAMBA SYAFARUDDIN	'-5.034729,119.507048	800 m	219
		2	HALAMAN RUMAH DG MINA DUSUN BONTORAMBA	'-5.035027,119.506671	850 m	185
		3	HALAMAN RUMAH DG TAHA DUSUN BORONG	'-5.03417,119.513784	1,3 km	237
		4	HALAMAN RUMAH MURIATI DUSUN PAMPANGAN	'-5.027.494,119.511.030	110 m	246
		5	HALAMAN RUMAH DG SAENI DUSUN PAMPANGAN	'-5.02792,119.510868	66 M	262
		6	HALAMAN RUMAH PAK SAHERI DUSUN PAMPANGAN	'-5.027251,119.510413	200 m	280
		7	HALAMAN RUMAH DG SARUDDIN DUSUN PAMPANGAN	'-5.026478,119.511282	230 m	262
		7				1691
2	BONTO MATE'NE	1	DUSUN KAMPALA DEKAT RUMAH SIA SAMA	-5.011389,119.527510	2,5 KM	274
		2	DUSUN KAMPALA DEKAT MASJID	-5.0113877, 119.524839	1,8 KM	281
		3	DUSUN KAMPALA/ SEKO DEKAT SD KAMLAPA	-5.017378,119.522222	1,2 KM	267
		4	DUSUN BONTO BIRAENG DEKAT RUMAH PAK DUSUN	-5.020279,119.519340	800 M	285
		5	DUNSUN BONTO BIRAENG /KAMPUNG BONTO MANAI	-5.023022,119.514887	300 M	288
		6	DUSUN BONTO BIRAENG DEKAT MASJID AL-IKHLAS / MASSANGAN	-5.026480,119.516804	300 M	282
		7	DUSUN BONTO LANGKASA DEKAT MASJID NURSAHADDA	-5.024511,119.526040	1,7 KM	289
		7				1966
3	MA'RUMPA	1	Jl. Poros makassar maros (Kediaman H Rajab) Bulutanae	-5.061560,119.528630	1,6 KM	296
		2	Jl. Poros makassar maros (tukang gigi Rahmat) Bulutanae	-5.061944,119.527627	1,5 KM	276
		3	BTN Cinranae (Pak RT Andi Nawa)	-5.058147,119.531074	0,95 KM	293
		4	Bulu - Bulu (Kediaman Ibu Arni)	-5.057691,119.534663	1 KM	257
		5	bulu-bulu ongkoe	-5.054441,119.537845	0,95 KM	290
		6	Jl. Bandara lama	-5.056307,119.540646	1,6 KM	294
		7	bulu-bulu astor (samping gereja Laharoi)	-5.058332,119.537926	1,6 KM	286
		8	bulu-bulu astor (samping gereja toraja)	-5.058082,119.535652	1,2 KM	295
		9	SDN 57 bulu-bulu	-5.058969,119.534398	1,4 KM	296
		10	Jl. poros makassar maros km 21 (Depan BTN Cinranae)	-5.0596874,119.5323175	1,6 KM	299
		11	CINRANAe Cirangka (Bakso Mas Sunar)	-5.051020,119.532720	0,18 KM	292
		12	CEMPAJAWAE (Bu RT Nurlia)	-5.054219,119.517731	2,7 KM	287
		13	cinranae (Belakang Fitry Bakery)	-5.059183,119.531255	1,1 KM	280

NO	DESA/KEL	TPS	ALAMAT TPS	TITIK KOORDINAT	JARAK (TPS KE DESA)	DAFTAR PEMILIH TETAP (DPT)
		14	Griya batas kota Bulu tanae	-5.062926,119.525171	2,7 KM	293
		15	BULUTANAE (Rumah Ibu Hasniati, samping Masjid Al-Amin	-5.059601,119.529827	1,3 KM	286
		16	Cinranae (Depan Rumah Ibu Jumria)	-5.058404,119.532588	0,8 KM	292
		17	Dusun Cinranae (Belakang Kantor Desa Lama)	-5.061262,119.531980	1,9 KM	284
		18	BULU-BULU SMK Tris	-5.056547,119.536728	1,2 KM	285
		19	Griya Nur Azila BULU TANAE	-5.059136,119.529249	1,3 KM	290
		20	jl. gardu induk pln bulutanae	-5.060910,119.528570	1,7 KM	292
		21	bulu bulu (Rumah Ibu Erniwati)	-5.057903,119.537448	1,6 KM	288
		21				6051
4	NISOMBALIA	1	BELAKANG PUSTU DESA NISOMBALIA, DUSUN MAMBUE	-5.039806,119.495753	300 METER	296
		2	LAPANGAN BULUTANGKIS DESA NISOMBALIA, DUSUN MAMBUE	-5.039054,119.495105	200 METER	280
		3	PEKARANGAN TK/KB ADINDA, DUSUN MAMBUE	-5.037112,119.494704	300 METER	294
		4	HALAMAN RUMAH BAPAK FAHMI, DUSUN MAMBUE	-5.035569,119.495009	700 METER	228
		5	SAMPING RUMAH BAPAK BAKKARA/IBU SAHINA, DUSUN TALA-TALA	-5.038569,119.496130	100 METER	285
		6	LAPANGAN SEPAK TAKRAW NISOMBALIA, DUSUN TALA TALA	-5.036829,119.495634	500 METER	253
		7	HALAMAN RUMAH BAPAK HAMMADO/IBU HASBIAH, DUSUN TALA-TALA	-5.034237,119.494802	800 METER	241
		8	HALAMAN RUMAH BAPAK HARUDDIN/IBU SURIANI, DUSUN MAMBUE	-5.033616,119.494148	900 METER	260
		9	SAMPING RUMAH IBU SARIPAH, DUSUN KURI LOMPO	-5.018705,119.479610	2100 METER	297
		10	PEKARANGAN SMP ISLAM AL-WASI, DUSUN KURI LOMPO	-5.016567,119.477396	2500 METER	282
		11	SAMPING RUMAH BAPAK KEPALA DUSUN KURI LOMPO, DUSUN KURI LOMPO	-5.014280,119.477049	2600 METER	272
		12	DEPAN RUMAH BAPAK KEPALA DUSUN KURI CADDI,DUSUN KURI CADDI	-5.028622,119.467460	4000 METER	234
		13	SAMPING RUMAH DG. SAMPARA, DUSUN KURI CADDI	-5.027450,119.467335	4200 METER	241
		13				3463
5	PABBENTENGANG	1	Halaman SDN 194 inpres Sossoe RT 02 Dusun Corowalie	-5.047444572063342, 119.51336113561607	kurang lebih 1 km	286
		2	Samping rumah pak Rudi penjual sayur Dusun Corowalie	-5.047773, 119.514381	kurang lebih 1 km	296
		3	Samping rumah mas Sukino Dusun Ujung Bulo	-5.0543479,119.5033815	800 meter	296
		4	Halaman Rumah Dg. Dia Amir Dusun Ujung Bulo	-5.054054186216248, 119.50223501234535	700 meter	294
		5	Halaman rumah syamsiah Dusun Ujung Bulo	-5.055243685328709, 119.50181304593204	500 meter	296
		6	Halaman rumah dg, Mia sila Dusun Ujung Bulo	-5.052808991214997, 119.49933817301675	300 meter	294
		7	Halaman Rumah Dg. Lawa Nia Dusun Ujung Bulo	5.053604, 119.500009	400 meter	292
		8	Pasar Kaemba Dusun Kaemba	5.0487786,119.4942616	20 mater	299
		9	Halaman Rumah dg.mudeng Dusun Kaemba	-5.049097718116955, 119.49418057168144	300 meter	291
		10	depan rumah dg. sawi Dusun Kaemba	-5.048349164159388, 119.49404359490879	500 meter	275
		11	halaman SDN 137 inpres kaemba Dusun Kaemba	5.0472355,119.4951447	700 meter	288
		12	Samping rumah dg Sanu Dusun Kaemba	5.0478754,119.4932717	600 mater	269
		13	Samping Rumah Hj. Fatmawati Dusun Kaemba Jaya	-5.046527870956745, 119.4941894391343	700 meter	279
		14	Halaman TK AISYAH BUSTANUL ATHFAL Dusun Kaemba Jaya	5.0459761,119.4920468	800 meter	256
		15	Samping Rumah Imam Desa Pa'bentengan Dusun Kaemba Jaya	-5.045550144191823, 119.49541006328086	800 meter	271
		16	Samping rumah H Tuwo Dusun tambayangan	5.042229, 119.495244	1 km	290
		17	Depan Rumah H. sahabuddin Dusun Tambayangan	-5.040561987212033, 119.49670265442754	1 km	259
		17				4831
		1	HALAMAN RUMAH PAK DUSUN ONGKOE DI DUSUN ONGKOE	-5.0536737,119.5373466	1,9 KM	299

NO	DESA/KEL	TPS	ALAMAT TPS	TITIK KOORDINAT	JARAK (TPS KE DESA)	DAFTAR PEMILIH TETAP (DPT)
6	TELLUMPOCCOE	2	HALAMAN RUMAH PAK MASSE DI DUSUN ONGKOE	-5,0496168,119,5333327	1,3 KM	293
		3	HALAMAN MESJID PERUMAHAN RAYA PURNAMA DI DUSUN PALISI	-5,0423030,119,5302536	472 M	245
		4	HALAMAN DEPAN RUMAH PAK MANSYUR DI DUSUN PALISI	-5,0435838,119,5338195	740 M	267
		5	HALAMAN SDN NO. 62 PALISI DI DUSUN PALISI	-5,0377442,119,5327302	400 M	259
		6	DEPAN RUMAH H. ABDUL RAFID DI DUSUN PALISI	-5,0336704,119,529925	585 M	286
		7	HALAMAN HJ. NURU DI DUSUN MATANA	-5,0314109,119,5331319	745 M	283
		8	HALAMAN RUMAH SARIFUDIN DI DUSUN MATANA	-5,0329833,119,5306619	670 M	277
		9	HALAMAN RUMAH H. NURU DI DUSUN BONTOLU	-5,0309634,119,5242231	1 KM	275
		10	HALAMAN RUMAH H. NASSA DI DUSUN BONTOLU	-5,0370863,119,520834	1,2 KM	279
		11	PERUMAHAN GRAND SULAWESI DI DUSUN MATANA	-5,0379207,119,5380055	1,5 KM	147
		12	JALAN POROS DUSUN PALISI (SAMPING KANTOR DESA TELLUMPOCCOE)	-5,039084,119,529537	40 M	259
				12		
7	TEMMAPADUAE	1	TANAH WAKAF KHALWATIYAH SAMMAN DUSUN PATTENE	-5,065497,119,511476	1 KM	295
		2	TANAH MILIK H. MUHLIS DUSUN PATTENE	-5,063701,119,511358	700 METER	292
		3	TANAH MILIK H. MANSYUR DUSUN PATTENE	-5,060939,119,507573	1,2 KM	291
		4	TANAH MILIK DJAMALUDDIN ,S.PD DUSUN PATTENE	-5,059456,119,512930	30 METER	290
		5	TANAH MILIK LIJA DUSUN PATTENE	-5,057202,119,514919	350 METER	290
		6	HALAMAN RUMAH DG ARSYAD DUSUN TAKKALASI	-5,052187,119,519683	1,2 KM	288
		7	HALAMAN RUMAH HJ KASMA DUSUN TAKKALASI	-5,048633,119,521850	1,6 KM	281
		8	HALAMAN RUMAH RT 004 DUSUN TAKKALASI	-5,047216,119,522516	1,8 KM	269
		9	PERUMAHAN GRIYA SINAR CENDANA DUSUN TAKKALASI	-5,047576,119,529777	2,9 KM	274
		10	LAPANGAN OLAHRAGA PERUMAHAN RACHITA GARDEN DUSUN TAKKALASI	-5,045625,119,527276	3,1 KM	249
		11	TANAH MILIK DG MARU' DUSUN TAKKALASI	-5,041115,119,521889	2,6 KM	293
		12	SAMPING RUMAH HJ. JANNAH DUSUN TAKKALASI	-5,048242,119,525309	2,2 KM	219
		12				3331
		89				24502

salinan sesuai dengan aslinya
 SEKRETARIAT KOMISI PEMILIHAN UMUM
 KABUPATEN MAROS
 Kepala Sub Bagian Hukum dan SDM,

H. MUHAMMAD ANSHARI

Ditetapkan di Maros

Pada tanggal 20 September 2023

KETUA KOMISI PEMILIHAN UMUM

KABUPATEN MAROS,

ttd

JUMAEDI

LAMPIRAN

KEPUTUSAN KOMISI PEMILIHAN UMUM KABUPATEN MAROS

NOMOR : 219 TAHUN 2023

TENTANG

PENETAPAN TATA LETAK TEMPAT PEMUNGUTAN SUARA PEMILIHAN UMUM TAHUN 2024

DAFTAR TATA LETAK TEMPAT PEMUNGUTAN SUARA (TPS)
PANITIA PEMILIHAN KECAMATAN MONCONGLOE KABUPATEN MAROS
PEMILIHAN UMUM TAHUN 2024

NO	DESA/KEL	TPS	ALAMAT TPS	TITIK KOORDINAT	JARAK (TPS KE DESA)	DAFTAR PEMILIH TETAP (DPT)
1	BONTO BUNGA	1	Halaman rumah Dg. Sibali Dusun manjalling	-5.131.861 -119.547.166	650 M	230
		2	Dusun Manjalling Halaman Posyandu Seruni Dusun Manjalling	-5.134.629 -119.546.204	350 M	266
		3	Dusun jenetallasa Depan Rumah ketua RT 1 pak Ali	-5.137.619 -119.546.392	250 M	252
		4	Dusun Je'ne Tallasa	-5.139.519 -119.548.584	550 M	226
		5	Depan Rumah Nuriah Titis Aw Dusun Bonto Bunga	-5.133.861 -119.560.357	2.5 KM	156
		6	Dusun Bonto Bunga Depan Rumah Takdir	-5.145.666 -119.574.827	4.5 M	203
		6				1333
2	BONTO MARANNU	1	Depan Rumah Dg. Limpo Tulung	-5.11822 -119.5544	550 M	248
		2	Lorong SMP, Halaman rumah M.Dg. Kalu (Jambua)	-5.120.703 -119.556.315	600 M	277
		3	Halaman rumah Ancu/Rahana	-5.118.656 -119.556.488	600 M	287
		4	Halaman Rumah Dg. Ngiri	-5.11929 -119.553.861	700 M	261
		5	Halaman rumah Amiruddin/Masitha (Leko)	-5.124.229 -119.549.607	1 KM	279
		6	Halaman Rumah Risnawati (Pantarlih)	-5.126.022 -119.548.972	1,2 KM	263
		7	Depan rumah Hasna (Leko)	-5.134.445 -119.562.087	2 KM	291
		8	Halaman Rumah Nurcahaya (PAUD Tunas Bangsa Tokka)	-5.119.625 -119.554.874	2,36 KM	272
		8				2178
3	MONCONGLOE	1	Depan rumah pak Jamal	-5.148.027-119.528.581	950 M	285
		2	Depan warung Mas Mardi	-5.149.002-119.528.790	800 M	268
		3	Depan Rumah H.Manai	-5.152.759-119.529.952	350 M	288
		4	Halaman SDN 55 Pamanjengan	-5.153.832-119.531.117	290 M	263
		5	Depan sekretariat PPS	-5.154.970 -119.532.145	1 M	247
		6	Depan aula kantor Desa Moncongloe	-5.154.909 -119.532.334	1 M	254
		7	Depan rumah Dg Tumpu	-5.154.867 -119.537.645	750 M	278
		8	Halaman SDN 127 Inpres Moncongloe	-5.151.572 -119.540.474	1,1 KM	284
		9	samping rumah Salmawati	-5.144.142 -119.542.976	1,8 M	282
		10	depan rumah Pak Baso Tutu	-5.144.145 -119.543.007	1,9 M	286
		11	Samping Rumah Dg.Jumaido	-5.136.577 -119.541.979	3,2 KM	272
		12	Depan Rumah Syarifuddin	-5.136.545 -119.537.369	3,7 KM	295
		13	Depan rumah Hasniah	-5.136.273 -119.531.994	4,3 KM	295
		13				3597
		1	Depan Rumah Hasanuddin Dg. Rowa Dusun Diccekang	-5.149.799 -119.546.785	2 KM	274

NO	DESA/KEL	TPS	ALAMAT TPS	TITIK KOORDINAT	JARAK (TPS KE DESA)	DAFTAR PEMILIH TETAP (DPT)
4	MONCONGLOE BULU	2	Depan Rumah Pak RT 02 Dusun Diccekang	-5.148.564 -119.522.899	1.5 KM	272
		3	Depan Rumah Dg.Mira RT 03 Dusun Diccekang	-5.151.178 -119.551.641	1.5 KM	272
		4	Pelataran Pasar Diccekang Dusun Tamalate	-5.148.784 -119.557.579	800 M	258
		5	Perumahan Azzikarah Dusun Tamalate	-5.149.877 -119.559.494	1 KM	211
		6	Samping Rumah Pak RT 007 Marsuki	-5.150.908 -119.562.399	1.5 KM	195
		7	Depan SDN Inpres 201 Tammu-Tammu Dusun Tompo Balang	-5.160.197 -119.563.326	2.5 KM	265
		8	Depan Rumah pak Dusun Tammu-Tammu	-5.164.332 -119.568.827	3 KM	255
		9	Perumahan The Mountain view depan rumah pak RT 14	-5.152.776 -119.565.862	3.5 KM	214
		10	Depan Rumah Gassing Dg. Ngerang Dusun Moncongloe Bullu	-5.152.386 -119.577.742	4 KM	207
		11	Depan SMP 35 Satap Moncongloe Home Base Dusun Moncongloe Bulu	-5.154.357 -119.576.416	3.8 KM	281
		12	Depan Rumah Sirajuddin depan Asrama Zipur	-5.150.355 -119.599.122	6 KM	242
				12		
5	MONCONGLOE LAPPARA	1	Halaman Rumah Ketua Bumdes Moncongloe Lappara	-5.165.516 -119.530.366	850 M	284
		2	Halaman Rumah Ketua BPD Moncongloe Lappara	-5.162.565 -119.530.404	400M	295
		3	Halaman Rumah Kepala Dusun Ballapati	-5.162.148 -119.531.587	150 M	291
		4	Halaman Rumah H. Mursalim	-5.16824 -119.527.865	850 M	293
		5	Halaman Pos Security Bukit Nirwana Permai 1	-5.160.166 -119.506.411	1,8KM	253
		6	Dekat Rumah RT. 001 Bukit Baruga 2	-5.157.520 -119.505.904	2 KM	291
		7	Dekat Rumah Ibu Diana Bukit Baruga 2	-5.154.370 -119.504.414	2,3 KM	210
		8	Halaman Masjid Nurul Ilmi Bukit Baruga 2	-5.154.200 -119.506.282	2,5 KM	192
		9	Halaman Masjid Al Furqan Moncongloe lappaara	-5.155.558 -119.508.201	2,2 KM	284
		10	Halaman Sekolah SDN 60 Moncongloe Lappara	-5.153.647 -119.508.554	2,5 KM	285
		11	Halaman Rumah Ketua RT. 004 Moncongloe Lappara	-5.152.620 -119.505.038	2,8 KM	282
		12	Halaman Rumah Ketua RT. 001 BTN Asabri	-5.157.678 -119.510.228	2.9 KM	290
		13	Halaman Rumah Ketua RT. 02 BTN Asabri	-5.158.784 -119.511.979	2.8 KM	274
		14	Halaman Rumah Ketua RT. 03 BTN Asabri	-5.160.794 -119.509.943	2.8 KM	216
		15	Halaman Rumah Ketua RT. 04 BTN Asabri	-5.156.653 -119.512.085	2.9 KM	293
		16	Halaman Rumah Ketua RT. 05 BTN Asabri	-5.157.033 -119.513.256	3 KM	273
		17	Halaman Rumah Ketua RT. 06 BTN Asabri	-5.157.081 -119.512.994	2.9 KM	284
		17				4590
		56				14644

salinan sesuai dengan aslinya
 SEKRETARIAT KOMISI PEMILIHAN UMUM
 KABUPATEN MAROS
 Kepala Sub Bagian Hukum dan SDM,

H. MUHAMMAD ANSHARI

Ditetapkan di Maros

Pada tanggal 20 September 2023

KETUA KOMISI PEMILIHAN UMUM

KABUPATEN MAROS,

ttd

JUMAEDI

LAMPIRAN

KEPUTUSAN KOMISI PEMILIHAN UMUM KABUPATEN MAROS

NOMOR : 219 TAHUN 2023

TENTANG

PENETAPAN TATA LETAK TEMPAT PEMUNGUTAN SUARA PEMILIHAN UMUM TAHUN 2024

**DAFTAR TATA LETAK TEMPAT PEMUNGUTAN SUARA (TPS)
PANITIA PEMILIHAN KECAMATAN SIMBANG KABUPATEN MAROS
PEMILIHAN UMUM TAHUN 2024**

NO	DESA/KEL	TPS	ALAMAT TPS	TITIK KOORDINAT	JARAK (TPS KE DESA)	DAFTAR PEMILIH TETAP (DPT)
1	BONTO TALLASA	1	Depan Rumah Tajuddin Dg. Nessa Dusun Bonto Paddingin	-5.021025, 119.586088	1,6 km	293
		2	Depan Rumah Jabaruddin Dusun Bonto Paddingin Kampung Bonto	-5.029047, 119.590325	1,8 km	245
		3	Depan Pabrik Padi Dusun Bonto Paddingin Kampung Bonto	-5.029579, 119.590417	2,1 km	239
		4	Depan Rumah Puang Sanrang Dusun Pakere	-5.019629, 119.596830	240 m	288
		5	Depan Kantor Desa Bonto Tallasa Dusun Pakere	-5.022165, 119.597644	20 m	284
		6	Depan Rumah Syahrul Dusun Banyo	-5.024014, 119.600444	400 m	294
		7	Depan Masjid Al Anshar Dusun Banyo	-5.026021, 119.602320	700 m	286
		8	Depan Rumah Sitti Syamsinar Dusun Banyo	-5.029757, 119.603251	1,2 km	296
		9	Depan Rumah Jalali Dg.Nuntung Dusun Makuring	-5.036142, 119.605497	1,9 km	244
		10	Depan Rumah Karang Sanrang Dusun Ujung Paku	-5.039774, 119.605703	2,3 km	247
		11	Depan Rumah Muh. Saleh Dusun Macinna	-5.043680, 119.604986	2,8 km	211
				12	Depan Rumah Dg.Ripa Dusun Macinna	-5.046464, 119.606980
						3158
2	JENETAESA	1	Depan Rumah Hermansyah Dusun Bonto Labbu	-5.011907, 119.646217	4.800 M	249
		2	Depan Rumah Yassir Arafah Dusun Tana didi	-5.018580, 119.649931	3.800 M	225
		3	Dekat Rumah Haris RT 01 Dusun Batubassi	-5.021473, 119.653876	3.200 M	271
		4	Dekat Sekolah SDN 40 Jenetaesa Dusun Batubassi	-5.022553, 119.656438	2.900 M	268
		5	Samping Rumah DG. Habo Dusun Batubassi	-5.023070, 119.658843	2.700 M	223
		6	Halaman Baruga Parangtinggia Dusun Parangtinggia	-5.025348, 119.663955	3.200 M	238
		7	Samping Rumah Muh Tahir Dusun Parangtinggia	-5.027208, 119.666455	2.900 M	284
		8	Dekat Rumah Kamaruddin RT 03 Dusun Batubassi	-5.021766, 119.662928	2.700 M	214
		9	Lapangan Sepak Bola Home Base Dusun Bantimurung	-5.020663, 119.666578	1.750 M	292
		10	Dekat Rumah Hj. Kudesiah Dusun Bantimurung	-5.018900, 119.672574	800 M	279
		11	Dekat Rumah Ibu Hanapiah Dusun Bantimurung	-5.024262, 119.674862	60 M	271
		12	Samping Rumah Hj. Rappe Dusun Bantimurung	-5.026393, 119.674634	450 M	241
				13	Samping Rumah Dg. Tompo Dusun Bantimurung	-5.030465, 119.678038
						3343
		1	BTP SAMANGGI DEKAT RUMAH NURHAYATI DUSUN SAMANGGI BARU	-5.0300464, 119.6810262	± 1.000 M	239

NO	DESA/KEL	TPS	ALAMAT TPS	TITIK KOORDINAT	JARAK (TPS KE DESA)	DAFTAR PEMILIH TETAP (DPT)
3	SAMANGKI	2	BTP SAMANGGI DEKAT RUMAH ROBBY DARWIS DUSUN SAMANGGI BARU	-5.030957, 119.681338	± 1.000 M	212
		3	HALAMAN RUKO RUMAH MAKAN ADAM DUSUN SAMANGGI BARU	-5.032394, 119.681567	± 1.000 M	245
		4	HALAMAN TK AL MULTAZAM DUSUN SAMANGGI	-5.033676, 119.684434	± 800 M	257
		5	LAPANGAN VOLLI KEBUN KUNNU DEKAT MASJID SUHADA DUSUN SAMANGGI	-5.037906, 119.693285	± 500 M	254
		6	DEKAT RUMAH ALFINA DAMAYANTI DUSUN BALANGAJIA	-5.044988, 119.685137	± 2.000 M	233
		7	DEKAT RUMAH ABD. HAMID DUSUN BALANGAJIA	-5.043626, 119.681864	± 2.500 M	240
		8	HALAMAN MTS DARUL RASYIDIN DEKAT RUMAH AKBAR DUSUN BALANGAJIA	-5.047123, 119.680767	± 3.700 M	230
		9	DEKAT RUMAH ABBAS S DUSUN SAMANGGI	-5.041975, 119.700046	± 1.200 M	232
		10	LAPANGAN TAKRAW DEKAT RUMAH MUSLIMIN B DUSUN PATTUNUANG	-5.044353, 119.708726	± 2.500 M	232
		11	LAPANGAN DEPAN RUMAH ABDULLAH SUYONO DUSUN PATTUNUANG	-5.045549, 119.711099	± 3.000 M	248
		12	PATTUNUANG WATER PARK MAROS DEPAN RUMAH A M NASIR HASS DUSUN PATTUNUANG	-5.051717, 119.718907	± 5.000 M	277
		13	SAMPING SD 244 PANGNGIA DEKAT RUMAH SATTARIA DUSUN PATTUNUANG	-5.057099, 119.735351	± 8.000 M	165
		14	HALAMAN SD TALLASA DEKAT RUMAH RUSMAN,S.H DUSUN TALLASA	-5.071724, 119.747017	± 15.000 M	250
		15	HALAMAN TK HALIJA AMURE TALLASA BARU DEKAT RUMAH IRWAN S DUSUN TALLASA BARU	-5.070998, 119.749254	± 15.000 M	285
		16	HALAMAN SMP SATAP TALLASA DEKAT RUMAH TABA DUSUN TALLASA	-5.071673, 119.747483	± 16.000 M	250
				16		
4	SAMBUEJA	1	SAMPING RUMAH DG LOTANG DUSUN SAMBUEJA RT 03	-5.038650, 119.674637	400 M	297
		2	SAMPING RUMAH IRWAN AMIR DUSUN SAMBUEJA RT 03	-5.039404, 119.673353	210 M	293
		3	PASAR PARASANGAN BERU DUSUN SAMBUEJA RT 02	-5.036778, 119.668480	450 M	297
		4	DEPAN RUMAH KADUS SAMBUEJA DUSUN SAMBUEJA RT 03	-5.042426, 119.674886	550 M	298
		5	DEPAN RUMAH DG BASRI DUSUN TANALOMPOA RT 01	-5.052201, 119.682451	2.100 M	286
		6	LAPANGAN OLAHRAGA DUSUN TANALOPOA RT 02	-5.057112, 119.686363	2.800 M	265
		7	DEPAN RUMAH YULI SUADIRI DUSUN SAMBUEJA RT 05	-5.042054, 119.670285	550 M	268
		8	DEPAN RUMAH NURLIA DUSUN ALORO RT 01	-5.052196, 119.666594	1.800 M	288
		8				2292
5	SIMBANG	1	Depan rumah H. Emba, Dusun garantiga	-5.031267°, 119.634768°	2,09 KM	289
		2	Di samping rumah Dg. Ngai (Lap. Takrow) dusun garantiga	-5.032425°, 119.63625°	1,78 KM	288
		3	Depan rumah mantan kepala dusun garantiga (Dg. Rapi)	-5.033406°, 119.640698°	1,28 KM	291
		4	Di depan rumah H. Cunding, dusun paccinikang	-5.034989°, 119.645753°	713 M	261
		5	Di Samping Rumah Rusliadi, dusun sampakang	-5.042515°, 119.656476°	2. 14 KM	257
		6	Di Halaman rumah Ibu Syamsiah KB Harapan Baru Dusun Sampakang	-5.038405, 119.652199	187 KM	261
		7	Di Depan Rumah Ibu Mudiawati,dusun sampakang	-5.039726°, 119.656959°	1, 02 KM	228
		8	depan rumah RT 05 dusun Sampakang	-5.05994, 119.65697	3. 23 KM	205
		9	Di dekat rumah ketua RT 09 dusun Sampakang	-5.039697, 119.666589	2. 14 KM	236
		9				2316
6	TANETE	1	HALAMAN PUSKESMAS SIMBANG LAMA DUSUN RUMBIA	-5.03738, 119.626500	± 3.400 M	266
		2	HALAMAN RUMAH MUH.SALEH DUSUN RUMBIA	-5.04008, 119.623189	± 2.900 M	282
		3	HALAMAN SEKOLAH SD INPRES 187 DUSUN RUMBIA	-5.041983, 119.621976	± 2.600 M	289
		4	HALAMAN RUMAH H.SAMAU DUSUN RUMBIA	-5.0470625, 119.62185954	± 2.000 M	291
		5	HALAMAN RUMAH KEPALA DUSUN LEMPANGAN (DUSUN LEMPANGAN)	-5.0436019, 119.6146965	± 972 M	262
		6	HALAMAN SEKOLAH SDN 81 BUKKAMATA (DUSUN BUKKAMATA)	-5.037631, 119.609809	± 37 M	248
		7	HALAMAN RUMAH DG.NGUGI DUSUN BUKKAMATA	-5.034417, 119.609992	± 296 M	251

NO	DESA/KEL	TPS	ALAMAT TPS	TITIK KOORDINAT	JARAK (TPS KE DESA)	DAFTAR PEMILIH TETAP (DPT)
		8	HALAMAN RUMAH KEPALA DUSUN BONTOKAMASE (DUSUN BONTOKAMASE)	-5.029751, 119.606062	± 1.000 M	270
		9	HALAMAN TK BUAH HATI (DUSUN BONTOKAMASE)	-5.019966, 119.599980	± 2.300 M	272
		10	HALAMAN RUMAH H.NURDIN DUSUN BONTOKAMASE	-5.017240, 119.6004703	± 2.500 M	298
		11	HALAMAN RUMAH DG.PELO DUSUN BONTOKAMASE	-5.016837, 119.600308	± 2.600 M	289
		12	HALAMAN PAUD CAHAYA NIPA (DUSUN NIPA-CAMBA)	-5.019394, 119.620979	± 5.500 M	282
		12				3300
		70				18258

salinan sesuai dengan aslinya
 SEKRETARIAT KOMISI PEMILIHAN UMUM
 KABUPATEN MAROS
 Kepala Sub Bagian Hukum dan SDM,

H. MUHAMMAD ANSHARI

Ditetapkan di Maros

Pada tanggal 20 September 2023

KETUA KOMISI PEMILIHAN UMUM

KABUPATEN MAROS,

ttd

JUMAEDI

LAMPIRAN

KEPUTUSAN KOMISI PEMILIHAN UMUM KABUPATEN MAROS

NOMOR : 219 TAHUN 2023

TENTANG


PENETAPAN TATA LETAK TEMPAT PEMUNGUTAN SUARA PEMILIHAN UMUM TAHUN 2024

**DAFTAR TATA LETAK TEMPAT PEMUNGUTAN SUARA (TPS)
PANITIA PEMILIHAN KECAMATAN TANRALILI KABUPATEN MAROS
PEMILIHAN UMUM TAHUN 2024**

NO	DESA/KEL	TPS	ALAMAT TPS	TITIK KOORDINAT	JARAK (TPS KE DESA)	DAFTAR PEMILIH TETAP (DPT)
1	ALLAERE	1	HALAMAN KANTOR DESA ALLAERE	-5.060018,119.615118	0 METER	283
		2	SAMPING MESJID NURUL RAHMA BONTOTANGGA	-5.055946,119.614074	700 METER	291
		3	DEPAN RUMAH KADUS CAMBAYA	-5.052952,119.612438	900 METER	295
		4	SAMPING RUMAH H KADE	-5.058215, 119.618700	600 METER	186
		5	SAMPING RUMAH ABDUL SALAM	-5.055095,119.620374	800 METER	173
		6	PEKARANGAN RUMAH KADUS BIRINGKALORO	-5.059735,119.596083	900 METER	229
		7	PEKARANGAN RUMAH HALIJAH	-5.063175,119.603484	650 METER	204
		8	SAMPING RUMAH KETUA RT 002 BONTO CINDE	-5.058697,119.593135	1000 METER	252
						1913
2	BORONG	1	DEPAN RUMAH H. TAIYEB	-5.060925, 119.617352	800 METER	261
		2	LAPANGAN BOLA AMARANG	-5.064942, 119.619718	50 METER	286
		3	PERTIGAAN AMARANG CARANGKI (SAMPING FC MANDIRI)	-5.069026, 119.619031	200 METER	291
		4	HALAMAN SDN 218 INPRES DULANG	-5.078462, 119.622166	1000 METER	260
		5	PERTIGAAN DULANG DALAM	-5.081691, 119.623769	1200 METER	279
						1377
3	DAMAI	1	HALAMAN RUMAH BU HASMI	-5.094996 119.607515	1000 METER	300
		2	HALAMAN RUMAH PAK RT 2 BOWONG	-5.092103 119.608755	800 METER	298
		3	HALAMAN RUMAH IBU UMRAWATI	-5.089589 119.609885	600 METER	297
		4	HALAMAN RUMAH KADUS ABBEKAE	-5.085060 119.611440	500 METER	300
		5	HALAMAN RUMAH DG KULING	-5.084702, 119.606478	1000 METER	293
		6	HALAMAN RUKO CAHAYA ABBEKAE	-5.078931, 119.613963	300 METER	300
		7	HALAMAN PARKIR SMAN 5 TANRALILI	-5.076047, 119.614269	200 METER	271
		8	RUKO H TA'IMANG BILLA	-5.063928, 119.610893	2500 METER	291
		9	HALAMAN RUMAH BU HATIYAH	-5.06523, 119.60439	3000 METER	273
		10	LOKASI MAULID MANIPPASA	-5.074135, 119.607389	1000 METER	299
		11	HALAMAN RUMAH DG LAJA	-5.073928, 119.592292	4000 METER	293
		12	HALAMAN RUMAH SYAMSUL RIJAL	-5.062156, 119.596753	4000 METER	283
		13	HALAMAN RUMAH SADIA DG BAJI	-5.065233, 119.604401	3000 METER	285
		14	HALAMAN RUMAH PAK RT 01 BONTORITA	-5.060524, 119.591310	6000 METER	298

NO	DESA/KEL	TPS	ALAMAT TPS	TITIK KOORDINAT	JARAK (TPS KE DESA)	DAFTAR PEMILIH TETAP (DPT)
		15	HALAMAN RUMAH NUR INTAN	-5.069277, 119.595641	2000 METER	284
		16	HALAMAN RUMAH NURSAMSIAH	-5.066970, 119.594343	3000 METER	294
		16				4659
4	KURUSUMANGE	1	SAMPING RUMAH BU NURLELAH	-5.084537, 119.577509	1200 METER	284
		2	SAMPING RUMAH MULIANI	-5.085797, 119.574557	1000 METER	293
		3	DEPAN RUMAH PAK DUSUN RAMLI	-5.092431, 119.574524	500 METER	288
		4	HALAMAN KANTOR PEMASARAN BTN PESONA BANDARA REGENCI	-5.094495, 119.577555	150 METER	293
		5	HALAMAN RUMAH BU NURWATI	-5.097775, 119.579088	500 METER	293
		6	HALAMAN RUMAH MIRAWATI	-5.09797, 119.580492	400 METER	296
		7	KIOS H. KAMARUDDIN	-5.095434, 119.580332	200 METER	291
		8	HALAMAN DG WATE	-5.097572, 119.585905	700 METER	289
		9	HALAMAN RUMAH PAK DUSUN BIRA-BIRA HAMZAH	-5.098783, 119.588511	800 METER	284
		10	HALAMAN RUMAH BU ATIK	-5.101867, 119.594259	1200 METER	288
		11	HALAMAN RUMAH RUMAH ABD GAPAR	-5.108474, 119.582442	2000 METER	277
		12	HALAMAN RUMAH KEPALA DUSUN BONTO BIRA ASIS	-5.110151, 119.589966	2000 METER	268
		13	DI BAWAH KOLONG RUMAH DG RABBI	-5.112566, 119.596800	1500 METER	217
		13				3661
5	LEKOPANCING	1	HALAMAN RUMAH BAPAK ABBAS DUSUN CENDANA DESA LEKOPANCING	-5.100896, 119.606005	800 METER	296
		2	HALAMAN RUMAH AMIRUDIN DG. BUNDU DUSUN CENDANA	-5.103393, 119.605577	700 METER	289
		3	BTN. CENDANA INDAH DUSUN CENDANA	-5.104400, 119.603664	500 METER	291
		4	SDN.117 INPRES KURUSUMANGE DUSUN CENDANA	-5.108888, 119.605439	40 METER	264
		5	SAMPING RUMAH KADUS CARANGKI UTARA	-5.109997, 119.604955	80 METER	270
		6	BTN ANGKASA RAYA DUSUN CARANGKI UTARA	-5.109826319882301, 119.603498353824	250 METER	220
		7	DEPAN RUKO AB RESIDENCE DUSUN CARANGKI UTARA	-5.108366, 119.602149	500 METER	232
		8	HALAMAN RUMAH BAPAK USMAR DUSUN CARANGKI UTARA	-5.107308, 119.599831	600 METER	236
		9	HALAMAN RUMAH MANSUR (KETUA RT DUSUN CARANGKI UTARA	-5.105458, 119.597740	800 METER	248
		10	DEPAN PASAR CARANGKI DUSUN CARANGKI SELATAN	-5.113945, 119.603956	450 METER	298
		11	LINGKUNGAN PASAR CARANGKI DUSUN CARANGKI SELATAN	-5.113939, 119.603246	600 METER	296
		12	LOKASI BAPAK SENNAENI DUSUN SENTOSA	-5.119230, 119.607051	3500 METER	291
		13	HALAMAN RUMAH BAPAK SUARISKO IRJAYANTO DUSUN SENTOSA	-5.127684, 119.612572	1100 METER	289
		14	HALAMAN RUMAH BAPAK NURDIN DUSUN BAKU	-5.117884, 119.618157	2300 METER	285
		15	HALAMAN RUMAH BAPAK MAUDU DUSUN BAKU	-5.116068, 119.6192759	2500 METER	236
		16	SDN. 114 BAKU DUSUN BAKU	-5.1172543, 119.6241214	3000 METER	231
		17	HALAMAN RUMAH BAPAK MUHLIS DUSUN PALAGAI	-5.105151, 119.621279	3500 METER	263
		17				4535
6	PURNAKARYA	1	HALAMAN RUMAH BAPAK MUSA	-5.120206, 119.604224	170 METER	298
		2	HALAMAN RUMAH BAPAK TADWIR	-5.131804, 119.602793	1200 METER	265
		3	HALAMAN RUMAH BAPAK BAHTIAR	-5.135971, 119.609168	1600 METER	277
		4	DEPAN RUMAH BAPAK ANDI RUDI	-5.141472, 119.604149	2200 METER	295
		5	HALAMAN RUMAH BAPAK KASSANG TONAPA	-5.148397, 119.615489	4100 METER	292
		6	HALAMAN PAUD KUNCUP MEKAR	-5.136581, 119.620086	3400 METER	296

NO	DESA/KEL	TPS	ALAMAT TPS	TITIK KOORDINAT	JARAK (TPS KE DESA)	DAFTAR PEMILIH TETAP (DPT)
		6				1723
7	SUDIRMAN	1	LAPANGAN SERBAGUNA DESA SUDIRMAN	-5.0996513, 119.5910032	50 METER	274
		2	LAPANGAN DESA SUDIRMAN	-5.0997334, 119.5909466	50 METER	285
		3	HALAMAN KANTOR DESA SUDIRMAN	-5.1000520, 119.5912202	0 METER	276
		4	SAMPING RUMAH IBU MARDIAH	-5.1006381, 119.5914817	100 METER	273
		5	HALAMAN RUMAH DG. NURU	-5.100618, 119.594650	500 METER	270
		6	HALAMAN RUMAH PAK BAHAR	-5.100325, 119.595021	600 METER	283
		6				1661
8	TODDOPULIA	1	PEKARANGAN RUMAH KETUA RT002 DUSUN SABANTANG	-5.064233, 119.628274	2000 METER	297
		2	PEKARANGAN MASJID HJ TUO DG NGASSENG	-5.0769838, 119.6271624	1000 METER	294
		3	PEKARANGAN RUMAH KADUS DUSUN BUNGUNG-BUNGUNG	-5.0792380, 119.6317004	800 METER	278
		4	PEKARANGAN RUMAH KEPALA RT002 DUSUN BUNGUNG-BUNGUNG	-5.0842066, 119.6390027	1000 METER	227
		5	PEKARANGAN RUMAH NASRULLAH	-5.0861269, 119.6284925	300 METER	284
		6	PEKARANGAN RUMAH BARAKKA	-5.0941742, 119.6264396	500 METER	281
		7	PEKARANGAN RUMAH RESKI ARIFIN	-5.1014603, 119.6435789	1700 METER	294
		8	PEKARANGAN RUMAH PIA	-5.1090773, 119.6459346	3500 METER	288
		8				2243
		79				21772

salinan sesuai dengan aslinya
 SEKRETARIAT KOMISI PEMILIHAN UMUM
 KABUPATEN MAROS
 Kepala Sub Bagian Hukum dan SDM,

 H. MUHAMMAD ANSHARI

Ditetapkan di Maros
 Pada tanggal 20 September 2023
 KETUA KOMISI PEMILIHAN UMUM
 KABUPATEN MAROS,

ttd
 JUMAEDI

LAMPIRAN

KEPUTUSAN KOMISI PEMILIHAN UMUM KABUPATEN MAROS

NOMOR : 219 TAHUN 2023

TENTANG

PENETAPAN TATA LETAK TEMPAT PEMUNGUTAN SUARA PEMILIHAN UMUM TAHUN 2024

**DAFTAR TATA LETAK TEMPAT PEMUNGUTAN SUARA (TPS)
PANITIA PEMILIHAN KECAMATAN TOMPOBULU KABUPATEN MAROS
PEMILIHAN UMUM TAHUN 2024**

NO	DESA/KEL	TPS	ALAMAT TPS	TITIK KOORDINAT	JARAK (TPS KE DESA)	DAFTAR PEMILIH TETAP (DPT)
1	BENTENG GAJAH	1	Pelataran Pasar Sakeang	-5.152840,119.641226	850 m	280
		2	Lapangan Futsal Dusun Polewali	-5.150165,119.633990	120 m	271
		3	Pekarangan Sekolah Ponpes Al Muhajirin DDI Sakeang Dusun Balocci	-5.154632,119.638789	1.000 m	282
		4	Pekarangan Sekolah SD Ir. wasito	-5.149294,119.625113	1.200 m	272
		4				1105
2	BONTO MANAI	1	Halaman Rumah ismail wibowo	-5.139430,119.708399	1.800 m	186
		2	kolom rumah dg rapi dusun mangempang	-5.144979,119.723013	850 m	216
		3	Depan Rumah Dg pati/edi Dusun Tala-Tala	-5.117039,119.743272	6000 m	264
		4	Dusun Makkio Baji Desa Bonto Manai	-5.117736,119.752603	7.300 m	269
		5	Pekarangan Sekolah SMK Wasir Ali	-5.137141,119.719649	150 m	284
		5				1219
3	BONTO MANURUNG	1	Kolom Rumah DG SANU Dusun Makmur	-5.165245,119.758135	8.400 m	173
		2	Pekarangan Sekolah MI HIDAYATULLAH Dusun Tanete Bulu	-5.199839,119.791055	12.000 m	196
		3	Halaman Rumah DG RUSLI Dusun Bahagia	-5.147337,119.780836	350 m	210
		4	Kolom Rumah DG LIWANG Dusun Baru	-5.150422,119.798495	2.400 m	288
		5	Halaman Rumah DG LEWA Dusun Sejahtera	-5.146418,119.768923	1,4 km	189
		5				1056
4	BONTO MATINGGI	1	Halaman rumah Ilyas	-5.140772,119.736299	82 M	294
		2	Halaman rumah Andi Syamsul. AM Kadus Patte'nea	-5.133201,119.741135	1.900 m	183
		3	Halaman rumah Muhammad Suardi Kadus Katoang	-5.152117,119.750844	3.000 m	202
		4	Halaman rumah Daeng Dalle	-5.149008,119.739488	1.600 m	210
		5	Halaman Rumah Kadus Gantarang	-5.133218,119.774377	6.300 m	168
		5				1057
5	BONTO SOMBA	1	Pekarangan rumah Dg. Marisi Dusun Bara	-5.178034,119.819482	15.000 m	293
		2	Pekarangan rumag Dg. Halim Dusun Cindakko	-5.154165,119.838248	10.000 m	297
		3	Depan Kantor DEsa Bonto Somba Dusun Bonto-bonto	-5.128417,119.783994	11.000 m	206
		4	Pekarangan rumah Asdar Dusun Bonto-bonto	-5.125758,119.794673	9.000 m	198
		4				994
		1	Kolom Rumah RT 04 (Dg. Sembang)	-5.146823,119.667824	1.700 m	248
		2	Kolom Rumah Pak Hamkah	-5.144596,119.654887	240 m	257
		3	Aula Kantor Camat Lama	-5.144649,119.652350	130 m	230

NO	DESA/KEL	TPS	ALAMAT TPS	TITIK KOORDINAT	JARAK (TPS KE DESA)	DAFTAR PEMILIH TETAP (DPT)
6	PUCAK	4	Kolom Rumah Kepala Desa Pucak	-5.142911,119.645368	950 m	228
		5	Halaman Rumah Pak Ahmad Parawai	-5.139382,119.639716	1.800 m	241
		6	Halaman Rumah Kadus Bontosunggu	-5.132192,119.633346	3.000 m	256
		7	Halaman Rumah Kadus Pangembang	-5.141667,119.654722	1.700 m	292
		8	Halaman Rumah RT Ilyas	-5.133939,119.646857	2.000 m	289
		9	Halaman Rumah Kadus Batulotong	-5.120428,119.639871	3.700 m	287
		9				2328
7	TODDOLIMAE	1	HALAMAN RUMAH DARWIS	-5.080127,119.640636	1.100 m	226
		2	HALAMAN RUMAH DG. MARIA	-5.078746,119.649926	110 m	216
		3	KOLOM RUMAH DG. LEO	-5.090165,119.653968	2.200 m	213
		4	HALAMAN RUMAH DG. MINNE	-5.083303,119.657784	1.400 m	226
		5	HALAMAN RUMAH DG. MAJI	-5.073170,119.653731	1.100 m	245
		6	HALAMAN RUMAH DG. SAHARUDDIN	-5.071122,119.650058	1.000 m	219
		7	KOLOM RUMAH DG. NURDIN	-5.086918,119.701952	7.900 m	286
		7				1631
8	TOMPOBULU	1	HALAMAN RUMAH DG NGEMPO DUSUN LOKAYYA	-5.128078,119.675543	1.900 m	286
		2	HALAMAN RUMAH M ARSYAD MASALE LOKAYYA	-5.140323,119.6774193	450 m	296
		3	HALAMAN BENGKEL H. RAPI DUSUN MASALE	-5.140397,119.680968	68 m	270
		4	HALAMAN RUMAH H. SAFARUDDIN DUSUN MASALE	-5.140483,119.684871	350 m	288
		5	HALAMAN RUMAH DG LIMPO DI DUSUN BADDU UJUNG	-5.139863,119.686849	600 m	284
		6	HALAMAN RUMAH DG RUMPA BADDU UJUNG	-5.135166,119.691351	1.300 m	196
		7	HALAMAN RUMAH DG SANGRE BADDU UJUNG	-5.131685,119.693789	1.900 m	229
		8	HALAMAN RUMAH DG LAJA TOMBOLO PAREANG	-5.127279,119.703254	3.500 m	266
		9	HALAMAN RUMAH DG HABI DUSUN TOMBOLO	-5.132402,119.710249	4.400 m	260
		10	HALAMAN RUMAH DG SARA TAIPA DUSUN TOMBOLO	-5.121753,119.720014	7.400 m	193
		11	HALAMAN RUMAH FATMA DUSUN ARRA	-5.157179,119.697039	11.000 m	215
		11				2783
		50				12173

salinan sesuai dengan aslinya
 SEKRETARIAT KOMISI PEMILIHAN UMUM
 KABUPATEN MAROS
 Kepala Sub Bagian Hukum dan SDM,

 H. MUHAMMAD ANSHARI

Ditetapkan di Maros
 Pada tanggal 20 September 2023
 KETUA KOMISI PEMILIHAN UMUM
 KABUPATEN MAROS,

ttd
 JUMAEDI

LAMPIRAN

KEPUTUSAN KOMISI PEMILIHAN UMUM KABUPATEN MAROS

NOMOR : 219 TAHUN 2023

TENTANG

PENETAPAN TATA LETAK TEMPAT PEMUNGUTAN SUARA PEMILIHAN UMUM TAHUN 2024

DAFTAR TATA LETAK TEMPAT PEMUNGUTAN SUARA (TPS)
PANITIA PEMILIHAN KECAMATAN TURIKALE KABUPATEN MAROS
PEMILIHAN UMUM TAHUN 2024

NO	DESA/KEL	TPS	ALAMAT TPS	TITIK KOORDINAT	JARAK (TPS KE DESA)	DAFTAR PEMILIH TETAP (DPT)
1	ADATONGENG	1	Lapangan Perum. Amanat Gaffar	5.03124821S, 119.56583673E	2.5 Km	294
		2	MIN MAROS BARU, Bonto Puasa	5.03209273S, 119.56414912E	2.4 Km	273
		3	Depan Rumah Pak Haeruddin Perumahan Bonto Puasa	5.03313394S, 119.56808732E	2 Km	264
		4	Depan Rumah Ibu Cia Pegawai Kantor Lurah Adatongeng	5.03214911S, 119.56847109E	2 Km	287
		5	Depan Rumah Puang Joppo Nusa Idaman	5.03185172S, 119.56882097E	2 Km	295
		6	Halaman Rumah Ketua RW 3	5.02751481S, 119.56928099E	1.2 Km	294
		7	Depan Rumah Tukang Meubel Pak Jamaluddin	5.02983036S, 119.5695967E	1.1 Km	275
		8	AKPER Yapenas 21 Maros	5.02610757S, 119.57168688E	270 m	291
		9	Pelataran Mesjid AL-Yabis Palu Cipta	5.02842397S, 119.56845376E	1.2 Km	281
		10	Belakang Kampus Akbid Maros (Palu Cipta)	5.02902479S, 119.56939884E	1.2 Km	269
		11	Samping Rumah Pak Wahid Perumahan Azzikrul Toaha	5.02366764S, 119.56909066E	650 m	286
		12	Depan Rumah H.Hatta Perumnas Tumalia	5.02434807S, 119.57233538E	550 m	292
		13	Samping TKN 18 Perumnas Tomalia	5.02564285S, 119.5736739E	800 m	295
		14	Pelataran Mesjid Nurul Ihsan Perumnas Tumalia	5.02532156S, 119.57273006E	750 m	295
		15	Depan Rumah Alm.Alimin Pase Perumnas	5.02674471S, 119.57408994E	900 m	281
		16	SDN Inpres 241 Perumnas Tumalia	5.0275563S, 119.57556637E	1.2 Km	288
		17	TK Islam Nurussalam Blok D	5.02648473S, 119.5753063E	1 Km	278
		18	Depan Rumah Ketua RT 005 (Aji Alideppung) Perumnas Tumalia Blok E	5.02713446S, 119.57454358E	1 Km	268
		19	Depan Rumah Hj.Nurhayati Perum.Mustika	5.02352402S, 119.57175516E	500 m	285
		20	Belakang Taman Makam Pahlawan Samping Masjid Ash-Solihin	5.02751558S, 119.5709356E	350 m	274
				21	Lapangan Takraw Jangkalung (Belakang Brocil)	5.02625805S, 119.5686845E
						5954
		1	Jl. Kemiri (Depan Kantor Kelurahan Alliritengae)	-5.0063419, 119.5719102	2 m	250
		2	Jl. Cemara (Depan Kantor Gapensi Maros)	-5.0076437, 119.5725733	230 m	273
		3	Jl. Cendana (Pertigaan Tanggul Cendana)	-5.0079666, 119.5733231	400 m	266
		4	Jl. Lanto Dg. Pasewang (Pekarangan Mesjid Agung Maros)	-5.0066986, 119.5733514	500 m	287
		5	Jl. Bahagia (Pelataran Lapangan SMPN 1 Maros)	-5.0045906, 119.5702672	500 m	227
		6	Jl. Sejahtera (Samping Rumah Ust Musyawir)	-5.0036574, 119.5708475	550 m	279

NO	DESA/KEL	TPS	ALAMAT TPS	TITIK KOORDINAT	JARAK (TPS KE DESA)	DAFTAR PEMILIH TETAP (DPT)
2	ALLIRITENGAE	7	Jl. Vetran (Depan Rumah Alfian)	-5.0026299, 119.5707474	650 m	284
		8	Jl. Jl Sejahtera Ir.2 (Pekarangan Rumah Bapak Andi Ilham)	-5.0031301, 119.5700947	700 m	249
		9	Jl. Taqwa (Pekarangan MTS DDI Alliritengae)	-5.0051691, 119.5703067	450 m	264
		10	Jl. Cempaka (Depan Kantor BRI Unit Maros Baru)	-5.0077881, 119.5696044	600 m	275
		11	Jl. Dahlia (Dekat Rumah Ibu Resky Sagita)	-5.006722, 119.5706995	500 m	260
		12	Jl. Pasar Ikan (Dekat Toko Pancing A3)	-5.0071655, 119.5699613	650 m	254
		13	Jl. Jendral Sudirman (Depan Kantor BCA Lama)	-5.0085727, 119.571293	350 m	288
		13				3456
3	BORIBELLAYYA	1	Lingk Marampesu (Depan Pustu Borbel)	-5.00418, 119.58948	10 M	268
		2	Lingk. Marampesu (halaman rumah warga atas nama Ibu Ratna)	-5.00776, 119.58918	650 M	280
		3	Lingk. Marampesu (samping rumah Pak Abbas RT 3 RW 1)	-5.0104263,119.5877118	1 KM	293
		4	Lingk Tapieng (samping kantor P2KP)	-5.00396, 119.59044	110 M	276
		5	Lingk Tapieng (halaman Mesjid Rahmatiah)	-5.0039157,119.5916185	500 M	288
		6	Lingk Majannang (samping bengkel Ilham)	-5.00222, 119.598578	1,1 KM	285
		7	Lingk Tamala'lang (aula mesjid Nurul Ittihad)	-5.004063, 119.599145	1,2 KM	291
		8	Lingk Tamala'lang (depan TPU Perbatasan Majannang-Tamala'lang)	-5.00333, 119.597527	1 KM	278
		9	Lingk Cabbela (samping pabrik H. Rasid)	-4.989470,119.595983	4,2 Km	293
		10	Lingk. Nipa (samping Toko Sitti)	-4.9801089,119.5999218	5,5 KM	183
		11	Lingk Kacampureng (pelataran penjemuran kelompok tani warga Kacampureng)	-4.980556, 119.599444	4,9 KM	149
		12	Lingk. Bulowa (Pelataran Gedung TPS 3R)	-5.01448,119.58737	4,9 KM	221
		13	Lingk. Bulowa (samping pabrik Pak Alwi)	-5.0122504,119.5890649	5,2 KM	216
		14	Lingk Pasandang (mesjid Al-Azhar)	-5.0091539,119.595568	6,1 KM	221
		14				3542
4	PETTUADAE	1	Belakang Ponpes Al Mustafa Kassi Baru	-5.01114, 119.5728	500 m	296
		2	JL. Pemuda (Samping Rumah H.Ridwan)	-5.01064, 119.57395	900 m	287
		3	Samping Tani Makmur	-5.01113, 119.5751	950 m	271
		4	JL. Pemuda (Belakang Indokarsa)	-5.010711, 119.573524	850 m	279
		5	Jl. Bambu Runcing Lorong 1 (Samping Rumah Hj. Tija)	-5.00911, 119.57572	1.1 Km	291
		6	Jl. Bambu runcing lorong 2 (belakang Panorama Food)	-5.00989, 119.57616	800 m	280
		7	Jl. Bambu runcing lorong 5 (Samping Rumah Hj Maryam Tukang Jahit)	-5.00954, 119.579107	1.2 Km	296
		8	Depan TK Al Manar	-5.01061, 119.57598	700 m	277
		9	Depan Mesjid Labuang	-5.011353, 119.579608	900 m	298
		10	Ponpes Assa'adah	-5.016336, 119.582034	1.6 Km	280
		11	SDN 180 PAPPANDANGAN	-5.017939, 119.583498	1.7 Km	281
		12	Kantor KONI Maros	-5.01253, 119.57657	400 m	287
		13	Samping Masjid Khaerul Ummah	5.012952, 119.574795	600 m	287
		14	Pelataran Pasar Tramo Maros	-5.01699, 199.57859	500 m	288
		15	Kantor FOPPSI PGRI	-5.018548, 119.575746	750 m	292
		16	JL. Benteng (Depan Rumah H.Genda)	-5.01342, 119.57225	650 m	288
		17	JL. Pallantikang (Depan Onosticker)	-5.014, 119.57104	800 m	291

NO	DESA/KEL	TPS	ALAMAT TPS	TITIK KOORDINAT	JARAK (TPS KE DESA)	DAFTAR PEMILIH TETAP (DPT)
		18	JL. Pallantikang (Dekat Nadira Fashion)	-5.01483, 119.57069	750 m	291
		19	Lingkungan Buttatoa Selatan (Dekat Rumah Pak Arifuddin)	-5.016166, 119.570777	950 m	292
		20	Buttatoa Selatan (Depan Rumah Ketua RT 03/RW 06)	-5.017796, 119.571915	900 m	293
		20				5745
5	RAYA	1	LINGKUNGAN PACELLE (Rumah Ketua RT 001 RW 001)	-5.011121, 119.587292	1.5 Km	277
		2	LINGKUNGAN PACELLE (Rumah Bapak Rustam/Murniati)	-5.012770, 119.584047	1 Km	244
		3	PONDOK PESANTREN YADI, LINGKUNGAN PACELLE	-5.008661, 119.584858	500 m	292
		4	Halaman UPTD SDN 227 Inpres Bontocina	-5.007017, 119.583379	500 m	294
		5	JL. MAKMUR DG SITAKKA (Gudang Jati Raya)	-5.006579, 119.584652	200 m	277
		6	JL. MAKMUR DG SITAKKA, BONTOJOLONG, KEL. RAYA (Rumah H.Saleh / Nurhawa)	-5.004696, 119.587142	300 m	296
		7	GRIYA PONDOK MANDIRI, BONTOJOLONG (Rumah Suryadi / Sumartono)	-5.003807, 119.58479	200 m	298
		8	JL. ISHAK DG MASIKKI NO.13, RAYA (KUD Balitkanta II)	-5.00281, 119.58466	150 m	284
		9	JL. MAKMUR DG SITAKKA , RAYA (Rumah Ketua RT 003 RW 002)	-5.00551, 119.583976	100 m	288
		10	JL. ISHAK DG MASIKKI Perumahan EMBASH Resident (Rumah Kasmawati)	-4.998604, 119.583713	1 km	295
		11	JL ISHAK DG MASIKKI, RAYA (Rumah DG. Nuru)	-4.996229, 119.583653	1.5 Km	280
		12	JL ISHAK DG MASIKKI, RAYA (Rumah Muhammad Said)	-4.992805, 119.583688	1.5 Km	277
		12				3402
6	TAROADA	1	LING. SANGGALEA (Dekat RS PALALOI)	-5.029768, 119.572223	1.2 Km	293
		2	LING. SANGGALEA (Pekarangan Rumah warga Bapak H. Duru')	5.033877, 119.571531	1 Km	295
		3	LING. SANGGALEA (Dekat Masjid Nur SANGGALEA)	-5.031018, 119.57208	1.1 Km	282
		4	LING. SANGGALEA (Lahan Warga Di belakang penjual sate & penjual Nisan)	-5.030112, 119.572186	1.2 Km	200
		5	Jl. Poros MAKASSAR MAROS (BELAKANG WARKOP DG BAU)	-5.035972, 119.571129	400 m	237
		6	JL POROS MAKASSAR MAROS (Samping Rumah Makan CAK NUR)	-5.034735, 119.571237	500 m	237
		7	Jl. Yunus DG Sirua (Samping Rumah Bapak A. David Sekretariat Daerah Kabupaten Maros	-5.03937, 119.571125	900 m	288
		8	Jl. POROS MACCOPA MAROS (Pekarangan Warkop Al Fayyad	-5.039751, 119.569406	1 Km	273
		9	BTN TAROADA (Pekarangan Rumah Warga Atas nama Mahmud Cole)	-5.039218, 119.572919	750 m	287
		10	JL. GARUDA MACCOPA (pekarangan rumah warga atas nama H. Raga)	-5.037681, 119.573768	1.1 Km	285
		11	PONDOK PESANTREN DARUL MUTTAQIN MACCOPA	-5.0414914, 119.5743098	1.1 Km	294
		12	BTN MACCOPA INDAH Blok B (Pekarangan Rumah Warga atas nama IR. Arman Wahab)	-5.041124, 119.575875	1.3 Km	279
		13	Jl. GARUDA MACCOPA (Pekarangan Ruko Warga Samping Pintu Gerbang Perumahan Anugerah Bintang Cemerlang)	-5.04248, 119.575452	1.2 Km	281
		14	PERUMAHAN WESABBE (Samping Masjid Ma'rifatullah WESABBE II)	-5.043344, 119.574215	1.7 Km	290
		15	PEKARANGAN MASJID NURUL YAQIN MACCOPA	-5.038334, 119.573289	750 m	294
		16	SDN 21 SANGGALEA JL. GARUDA MACCOPA	-5.036495, 119.571514	450 m	291
		17	LING. BALLU- BALLU (Pekarangan Rumah Ketua RT 1 BALLU - BALLU)	-5.043678, 119.563568	1.5 Km	282
		18	PERUM. RELIFE GREENVILLE DARUL ISTIQAMAH	-5.04151, 119.570459	1.1 Km	263
		19	PEKARANGAN MASJID MIFTAHUL KHAIR LING. BALLU-BALLU	-5.042609, 119.565162	1.2 Km	282
		20	PERUM. PRATIWI BALLU- BALLU (Pekarangan Rumah Warga atas nama H. ABBAS)	-5.044086, 119.564571	1.4 Km	293
		21	SAMPING MASJID NURUL ANSHARI BTN TANIAGA	-5.039434, 119.567072	1 Km	279
		22	BTN TANIAGA BLOK D1 (Pekarangan Rumah Kosong)	-5.038104, 119.56595	950 m	285
		23	KAMPUS STAI DDI MAROS	-5.03623, 119.566478	350 m	295

NO	DESA/KEL	TPS	ALAMAT TPS	TITIK KOORDINAT	JARAK (TPS KE DESA)	DAFTAR PEMILIH TETAP (DPT)
		24	JL RAJAWALI BANIAGA(Samping Rumah warga atas nama H. Asseng)	-5.038075, 119.564738	200 m	293
		25	JL RAJAWALI TURIKALE KAB. MAROS (Pekarangan Masjid Nurul Falah Baniaga)	-5.035905, 119.568417	300 m	285
		26	LING. BANIAGA (Pekarangan rumah warga atas nama Gassing Ninri	-5.037502, 119.562974	900 m	281
		26				7244
7	TURIKALE	1	PERUM MAROS REGENCY (TAMAN REGENCY)	-4.997673, 119.574074	1 Km	297
		2	PERUM MAROS REGENCY (badan jalan blok C/12. Dg Nafisah)	-4.998745, 119.574206	1 Km	299
		3	PERUM MAROS REGENCY (Depan Pos Ronda Blok BD)	-5.000362, 119.574158	1 Km	295
		4	JL .DR. RATULANGI (Kompleks PU Bina Marga)	-4.999124, 119.572913	800 m	293
		5	JL .DR. RATULANGI (Aula BBI Maros)	-5.001718, 119.57225	500 m	294
		6	JL. BABUL HASANAH (Halaman mesjid Babul)	-5.003072, 119.575325	550 m	288
		7	JL . A. NURDIN SANDRIMA (SD INPRES 112 TURIKALE)	-5.004448, 119.575734	450 m	291
		8	JL. JAMIL DG. PABUNDU (Halaman Rumah H. Sinrang)	-5.004732, 119.577174	500 m	275
		9	JL. BADARUDDIN DG.LIRA (SDN 31 Maros)	-5.004634, 119.572601	50 m	292
		10	JL. M. GAZALI (Samping kantor Samsat)	-5.004719, 119.574778	650 m	290
		11	JL. MANGGONG DG MANGATTA (Depan rumah Bu Maya)	-5.005216, 119.57609	650 m	297
		12	JL. AHMAD YANI (SDN 2 Unggulan Maros)	-5.006239, 119.57501	950 m	247
		13	JL. SULTAN HASANUDDIN (Halaman Kuarcab)	-5.006319, 119.577742	1 Km	266
		14	JL. LANGSAT (Rumah ALM. H. A. Page Sanrima)	5.006385, 119.579269	1.2 Km	244
		15	JL. SULTAN HASANUDDIN (Gedung Dakwah Muhammadiyah)	-5.007343, 119.580214	1.4 Km	282
		16	JL. LANGSAT (SMK TRIDARMA MAROS)	-5.005429, 119.579705	1.2 Km	277
		17	JL. PISANG (SD Muhammadiyah)	-5.007929, 119.580953	1.3 Km	283
		17				4810
		123				34153

Ditetapkan di Maros

Pada tanggal 20 September 2023

KETUA KOMISI PEMILIHAN UMUM

KABUPATEN MAROS,

ttd

JUMAEDI

salinan sesuai dengan aslinya
SEKRETARIAT KOMISI PEMILIHAN UMUM
KABUPATEN MAROS
Kepala Sub Bagian Hukum dan SDM,

H. MUHAMMAD ANSHARI